ptr

PIANO TERRITORIALE REGIONALE

Approvato con DCR n. 171-21513 del 29 settembre 2026

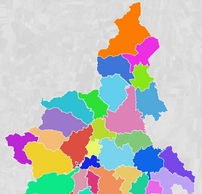

Piano territoriale regionale

TAVOLA DELLA CONOSCENZA E - Strategia 5

Valorizzazione delle risorse umane, delle capacità istituzionali e delle politiche sociali

PIEMONTE

REGIONE PIEMONTE

SERVIZI E ATTREZZATURE SOVRACOMUNALI

Istruzione e formazione:

- università
- conservatori
- centri di formazione professionale
- edifici che ospitano scuole superiori

H Presidi sanitari

2 Numero di musei per Ait

Manifestazioni fieristiche:

- internazionali
- nazionali
- regionali

FORME ASSOCIATIVE DEL PIEMONTE - XIV STRALCIO DGR n. 8-341 dell'8 novembre 2024

- Castelli tra Roero e Monferrato
- Colline del Riddone
- Comunità Collinare della Serra
- Comunità Collinare Monferrato - Valle Versa
- Comunità Collinare Val Tiglione e dintorni
- Comunità Collinare Vigne & Vini
- Comunità delle Colline tra Langa e Monferrato
- Filari e Castelli
- Il Monferrato degli Infernot
- Monferrato e Pianalto astigiano
- Riviera del Monferrato
- Terre di Vini e di Tartufi
- Unione Bassa Sesia
- Unione Bassa Valle Scrivia
- Unione Collinare Canavesana
- Unione Collinare Terre di vigneti e pietra da cantoni
- Unione dalla Piana alle Colline
- Unione dei Comuni Basso Grue Curone
- Unione dei Comuni Cinque Terre del Monferrato
- Unione dei Comuni Comunità Collinare Valtriversa
- Unione dei Comuni del Ciriacese e del Basso Canavese
- Unione dei Comuni del Fossanese
- Unione dei Comuni della Valcerrina
- Unione dei Comuni montani Valsangone
- Unione dei Comuni Terre d'Acque

FORME ASSOCIATIVE DEL PIEMONTE - XIV STRALCIO DGR n. 8-341 dell'8 novembre 2024

- Unione dei Comuni Terre di Po e Colline del Monferrato
- Unione del Lago Maggiore
- Unione di Comuni Collinari del Vergante Belgirate - Lesa - Meina
- Unione di Comuni Colline di Langa e del Barolo
- Unione di Comuni Comunità Collinare del Gavi
- Unione di Comuni montani Valchiusella
- Unione di Comuni Novarese 2000
- Unione di Comuni Prealpi Biellesi
- Unione di Comuni tra Baraggia e Bramaterra
- Unione di Comuni Valle dell'Agogna
- Unione Montana Alpi del Mare
- Unione Montana Alpi Graie
- Unione Montana Alpi Marittime
- Unione Montana Alta Langa
- Unione Montana Alta Ossola
- Unione Montana Alta Val Tanaro
- Unione Montana Alto Canavese
- Unione Montana Alto Monferrato Aleramico
- Unione Montana Barge - Bagnolo
- Unione Montana dal Tobbio al Colma
- Unione Montana dei Comuni del Biellese Orientale
- Unione Montana dei Comuni del Monviso
- Unione Montana dei Comuni dell'Alta Valle Susa
- Unione Montana dei Comuni della Valsesia
- Unione Montana dei Comuni Olimpici - Via Lattea
- Unione Montana dei Due Laghi
- Unione Montana del Cusio e del Mottarone
- Unione Montana del Pinerolese
- Unione Montana della Val Gallenca
- Unione Montana della Valle Strona e delle Quarne
- Unione Montana della Valle Vigezzo
- Unione Montana delle Valli dell'Ossola
- Unione Montana di Comuni delle Valli di Lanzo, Ceronda e Casternone
- Unione Montana di Comuni delle Valli Mongia e Cevetta - Langa Cebana - Alta Valle Bormida
- Unione Montana Dora Baltea
- Unione Montana Gran Paradiso
- Unione Montana Langa Astigiana Val Bormida
- Unione Montana Media Ossola
- Unione Montana Mombarone
- Unione Montana Mondolè
- Unione Montana Suol d'Aleramo
- Unione Montana Terre Alte
- Unione Montana tra Langa e Alto Monferrato
- Unione Montana Valgrande e del Lago di Mergozzo
- Unione Montana Valle del Cervo - La Bürsch
- Unione Montana Valle Elvo
- Unione Montana Valle Grana
- Unione Montana Valle Maira
- Unione Montana Valle Sacra
- Unione Montana Valle Stura
- Unione Montana Valle Susa
- Unione Montana Valle Varaita
- Unione Montana Valli Borbera e Spinti
- Unione Montana Valli Chisone e Germanasca
- Unione Montana Valli Curone Grue Ossona
- Unione Montana Valli Orco e Soana
- Unione Montana Valli Tanaro e Casotto
- Unione Terre del Tartufo
- Unione Terre della Pianura
- Unione Terre di Fiume
- Unione Via Fulvia

BASE CARTOGRAFICA

- Province/Città metropolitana
- Ait
- Comuni

La rielaborazione cartografica è a cura del Settore Pianificazione regionale per il governo del territorio.
Per tutti i dati che compongono la cartografia del Ptr, coerentemente con i dati dell'IGR, è stato adottato il sistema di riferimento cartografico UTM – WGS84 – fuso 32N, mentre per la rappresentazione in scala 1:500.000 della BDTRE presente sul Geoportale Piemonte alla voce BDTRE – 3fondo cartografico Regione Piemonte – Geo-servizio WMS e WMTS.
Le fonti dei dati che compongono le tavole e i relativi cartogrammi sono descritte nella Relazione.

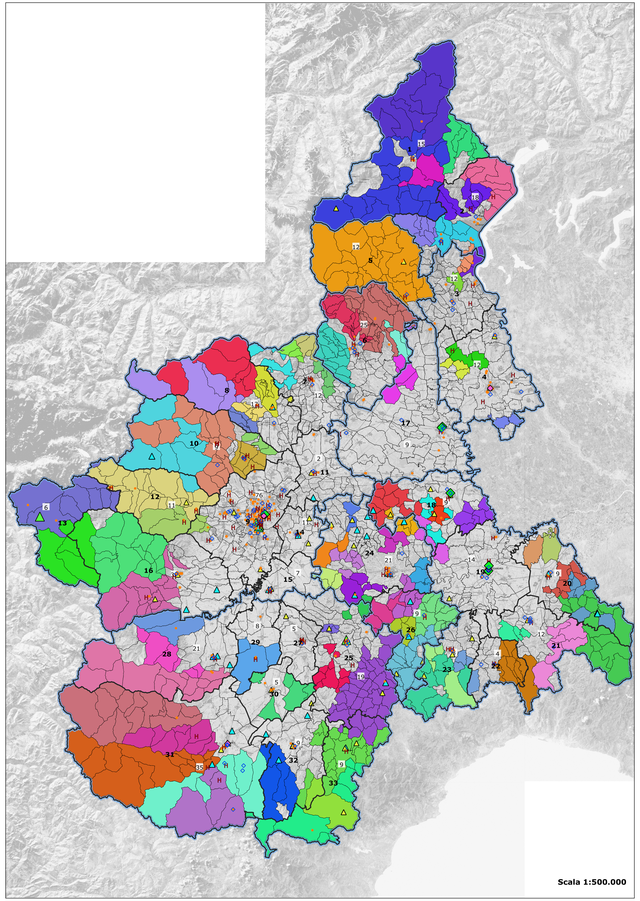

GRUPPI DI AZIONE LOCALE (GAL)

- Giarolo Leader
- Borba
- Terre Astigiane
- Basso Monferrato Astigiano
- Langhe Roero Leader
- Monglioie
- Valli Gesso, Vermenagna, Pesio
- Tradizione delle Terre Occitane
- Escartons e Valli Valdesi
- Valli di Lanzo, Ceronda e Casternone
- Valli del Canavese
- Montagne Biellesi
- Terre del Sesia
- Laghi e Monti

Ait

Comuni

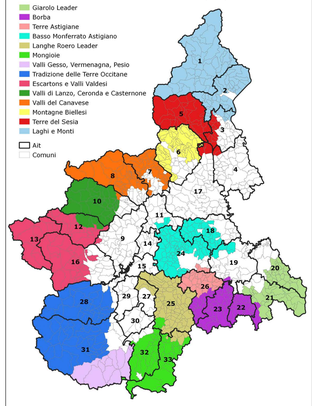

CONTRATTI DI FIUME, DI LAGO E DI ZONA UMIDA

Contratti sottoscritti:

- Lago Cusio
- Torrente Agogna
- Torrente Orba
- Torrente Sangone
- Torrente Belbo
- Laghi di Avigliana
- Lago di Viverone
- Torrente Rellice
- Torrente Stura di Lanzo

Contratti in itinere:

- Zona umida pianura risicola vercellese
- Fiume Dora Baltea
- Torrente Chisola
- Torrente Bormida
- Torrente Tiglione
- Torrente Scrivia
- Alto Po
- Torrente Erro
- Fiume Tanaro

Ait

Comuni

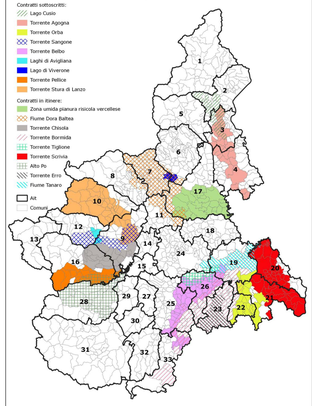

GREEN COMMUNITIES

Green Communities finanziate con PNRR:

- GC pilota Terre del Monviso (DM 30 marzo 2022)
- GC finanziate ai sensi del DAR-0015691-P-28/09/2022 (Valli Orco e Soana, Valle Stura, Valli Chisone e Germanasca)

Green Communities ammesse al Bando predisposto in attuazione della DGR n. 1-6829 dell'8 maggio 2023:

- Unione Montana Valle Susa. Risorse di oggi per domani
- Valchiusella "Di acque e di pietra"
- Green Renewable Community
- Sinergie in Canavese
- Terre del Monviso
- Valli dell'Ossola
- Ovest Alte Valli
- Valle Tanaro
- Maira-Grana
- Sesia Green
- Strachela
- Cebano

Ait

Comuni

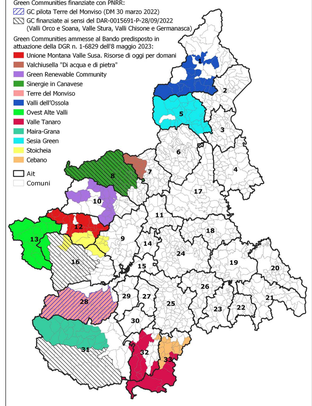

AGGREGAZIONI TERRITORIALI PER LA PROGRAMMAZIONE INTEGRATA DGR n. 1-6477 del 6 febbraio 2023, attuata da DGR n. 1-8152 del 12 febbraio 2024, modificata e integrata da DGR n. 1-8297 del 18 marzo 2024

- Aree interne ciclo di programmazione 2014-2020 (4 sottoaggregazioni per un totale di 92 Comuni)
- Aree interne ciclo di programmazione 2021-2027 (2 sottoaggregazioni per un totale di 65 Comuni)
- Strategie Urbane d'Area SUA (14 sottoaggregazioni per un totale di 204 Comuni)
- Aree Territoriali Omogenee FSC (24 sottoaggregazioni per un totale di 805 Comuni)
- Comuni non ricentranti nelle strategie d'area SNAI, SUA e FSC

Ait

Comuni

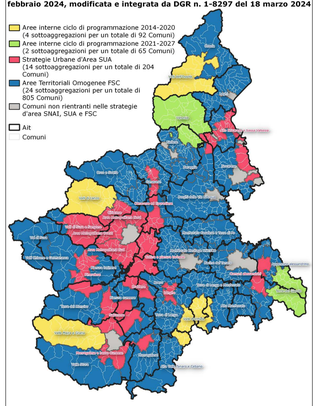

AZIENDE SANITARIE LOCALI (ASL)

- ASL AL
- ASL AT
- ASL BI
- ASL CITTÀ DI TORINO
- ASL CN1
- ASL CN2
- ASL NO
- ASL TO3
- ASL TO4
- ASL TO5
- ASL VC
- ASL VCO

Ait

Comuni

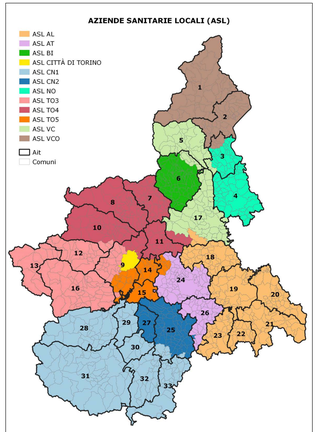

AMBITI TERRITORIALI OTTIMALI DEL CICLO IDRICO (ATO)

- ATO 1 - Verbano, Cusio, Ossola, Pianura Novararese
- ATO 2 - Biellese, Vercellese, Casalese
- ATO 3 - Torinese
- ATO 4 - Cuneese
- ATO 5 - Astigiano, Monferrato
- ATO 6 - Alessandrino

Ait

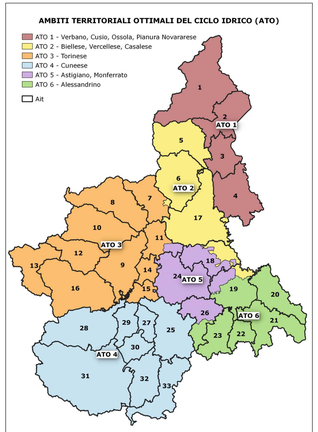

PROTEZIONE CIVILE E ASSOCIAZIONI DI VOLONTARIATO

Sedi dei Centri territoriali di coordinamento:

- Centri di Coordinamento dei Soccorsi (CCS)
- Centri Operativi Provinciali (COP)
- Centri Operativi Misti (COM)

Anche se non rappresentato, in ogni Comune è presente anche un Centro Operativo Comunale

Zone di allertamento:

- Valli Susa, Chisone, Pellice e Po
- Valsesia, Valle Cervo e Val Chiusella
- Valli Orco, Lanzo e Sangone
- Valli Varaita, Maira e Stura
- Valle Tanaro
- Pianura Torinese e Colline
- Pianura settentrionale
- Pianura Cuneese
- Belbo e Bormida
- Scrivia
- Toce
- Sedi dei volontariato

Ait

Comuni

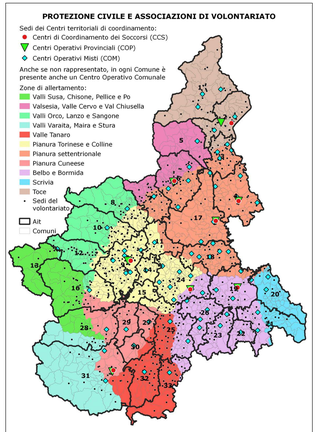

SEDI DELLE FORZE DELL'ORDINE E PRIORITÀ DI INTERVENTO PER LA PROTEZIONE DAGLI INCENDI

- Polizia di Stato
- Guardia di Finanza
- Arma dei Carabinieri
- Vigili del Fuoco

Priorità di intervento su base comunale per la protezione del territorio dagli incendi (Piano Regionale Antincendi Boschivi 2021-2025):

- Bassa
- Moderatamente bassa
- Moderata
- Moderatamente alta
- Alta

Ait

Comuni

