ptr

PIANO TERRITORIALE REGIONALE

Approvato con DCR n. 171-21513 del 29 settembre 2026

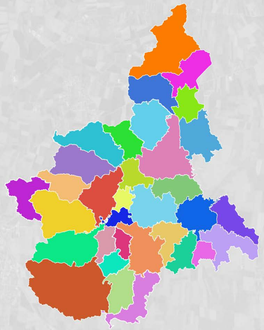

Piano territoriale regionale

TAVOLA DELLA CONOSCENZA C - Strategia 3

Integrazione territoriale delle infrastrutture di mobilità, comunicazione, logistica

PIEMONTE verso un presente sostenibile

REGIONE PIEMONTE

INFRASTRUTTURE PER LA MOBILITÀ

- Corridoi delle reti Trans-Europee di Trasporto (TEN-T)
- Corridoi merci e passeggeri del PRMT
- Direttrici di interconnessione extraregionale

Aeroporti:

- Caselle Torinese
- Levaldigi

Ferrovie:

- alta velocità
- ordinaria

Rete stradale esistente:

- autostrade
- strade extraurbane a traffico e velocità elevati
- strade extraurbane di altro tipo e strade locali
- altre strade

- Movicentri

SISTEMA LOGISTICO REGIONALE

- Interporti
- Terminal intermodali
- Cluster della logistica

BASE CARTOGRAFICA

- Province/Città metropolitana
- Ait
- Laghi

La rielaborazione cartografica è a cura del Settore Pianificazione regionale per il governo del territorio.
Per tutti i dati che compongono la cartografia del Ptr, coerentemente con i dati dell'IGR, è stato adottato il sistema di riferimento WGS84/UTM32N (EPSG 32632). Lo sfondo della regione deriva dallo Sfondo Cartografico della BDTRE presente sul Geoportale Piemonte alla voce BDTRE – Sfondo cartografico Regione Piemonte – Geo-servizio WMS e WMTS.
Le fonti dei dati che compongono le tavole e i relativi cartogrammi sono descritte nella Relazione.

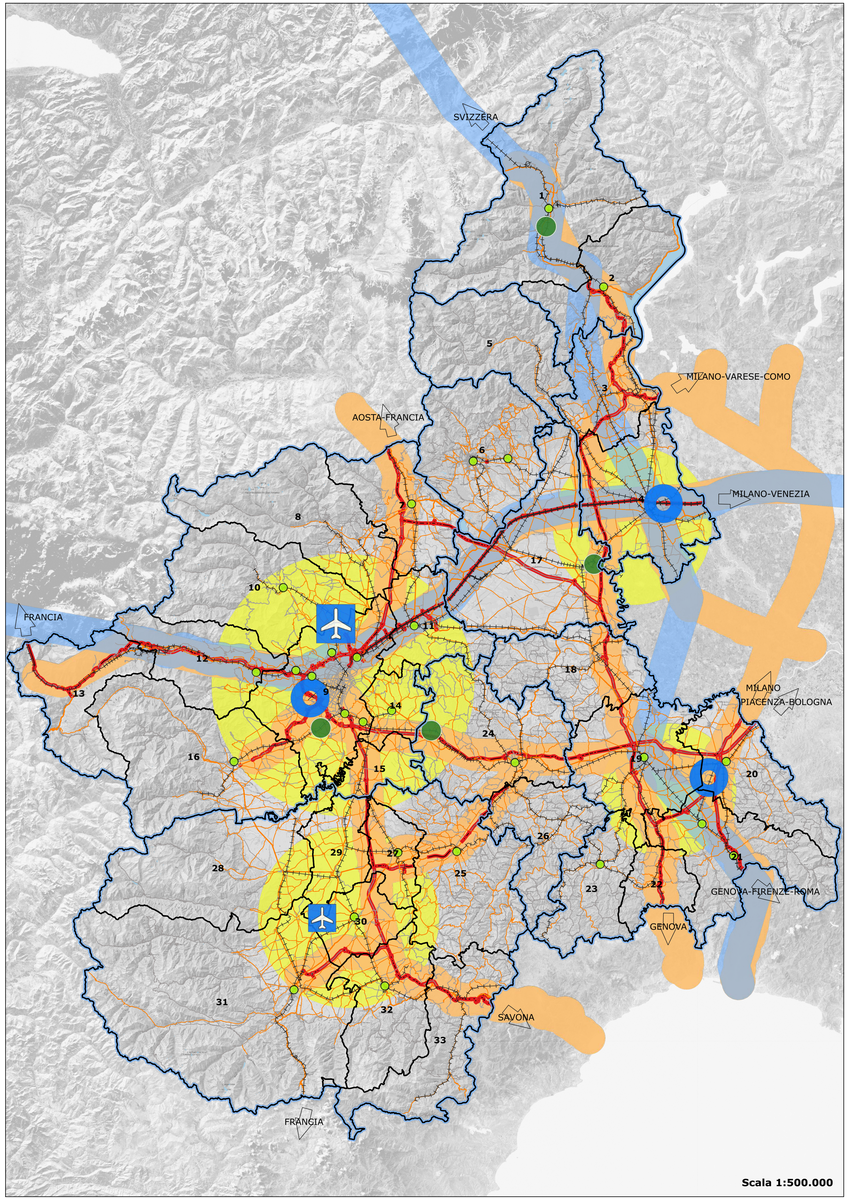

POLI E BACINI DELLA MOBILITÀ E TRASPORTO PUBBLICO LOCALE

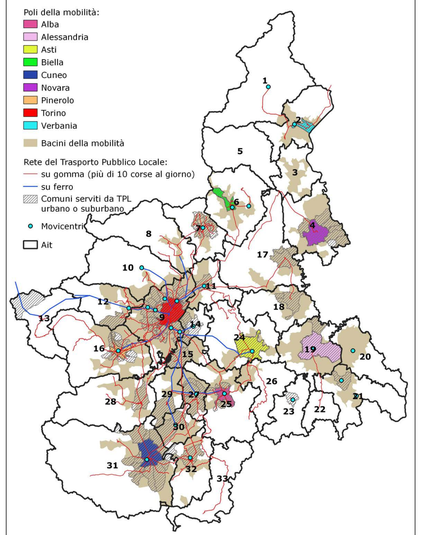

AZIENDE LOGISTICHE

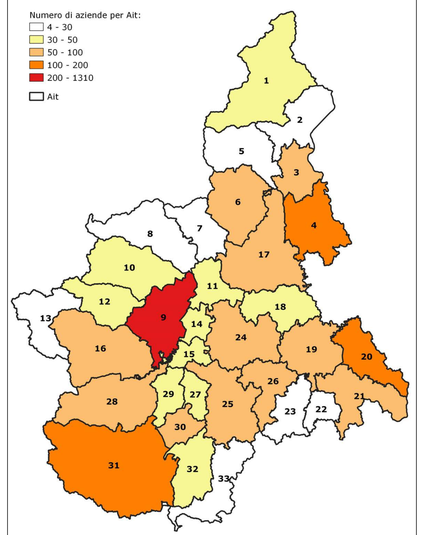

RETE TELEMATICA: FIBRA OTTICA

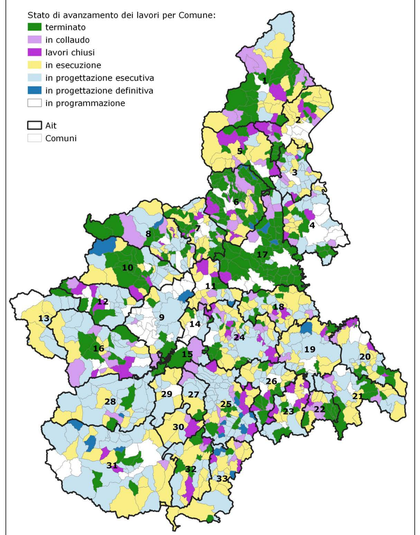

RETE ELETTRICA

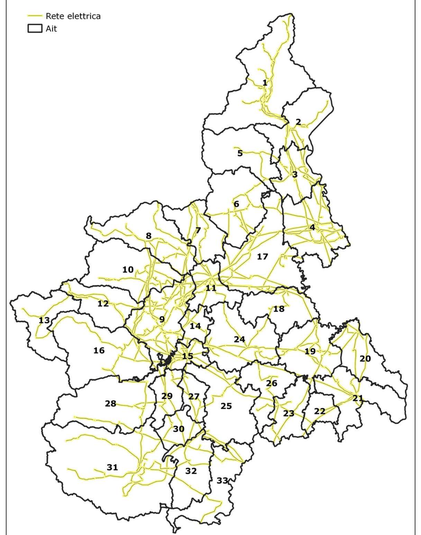

ADDETTI AZIENDE LOGISTICHE

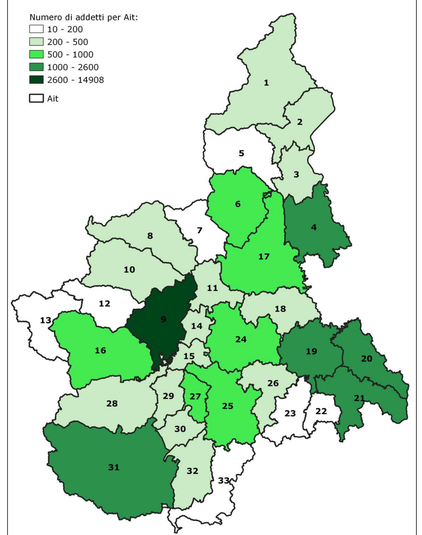

RETE TELEMATICA: WI-FI

