ptr

PIANO TERRITORIALE REGIONALE

Approvato con DCR n. 171-21513 del 29 settembre 2026

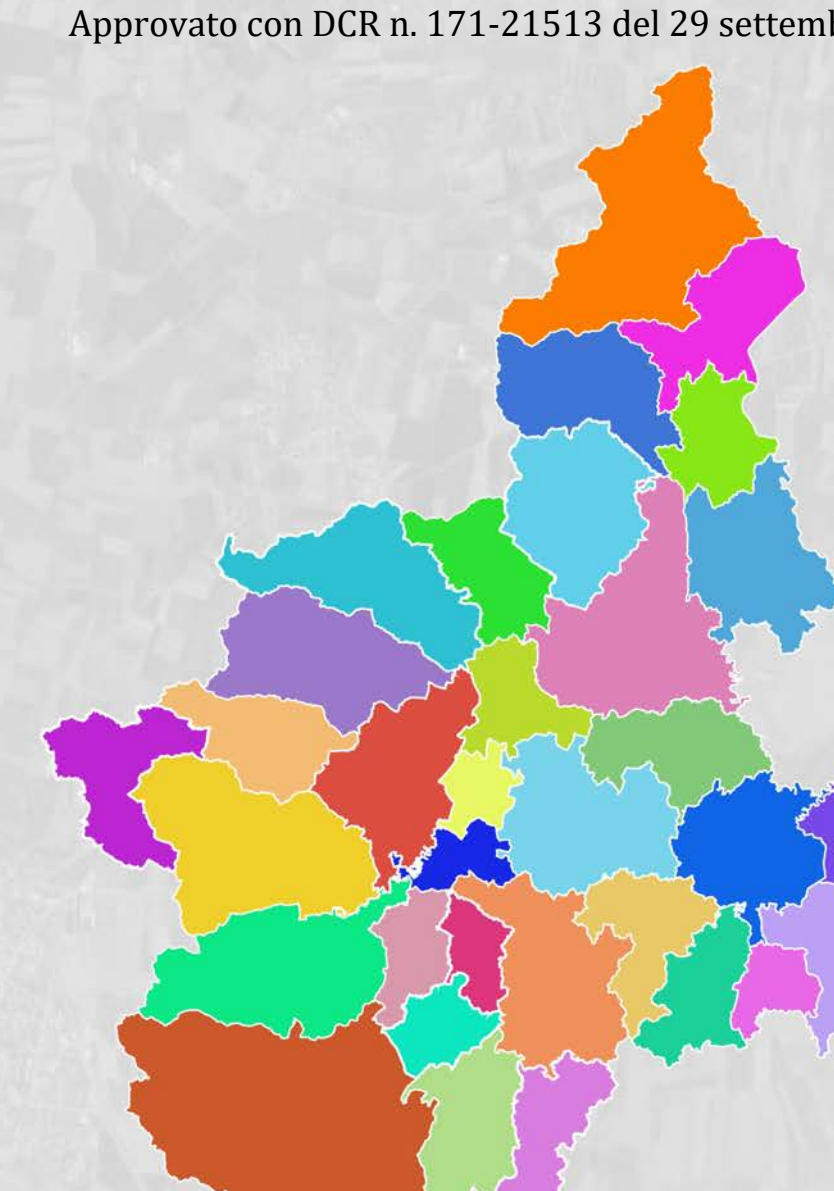

Piano territoriale regionale

TAVOLA DELLA CONOSCENZA B - Strategia 2

Sostenibilità ambientale, efficienza energetica

PIEMONTE
verso un presente sostenibile

REGIONE PIEMONTE

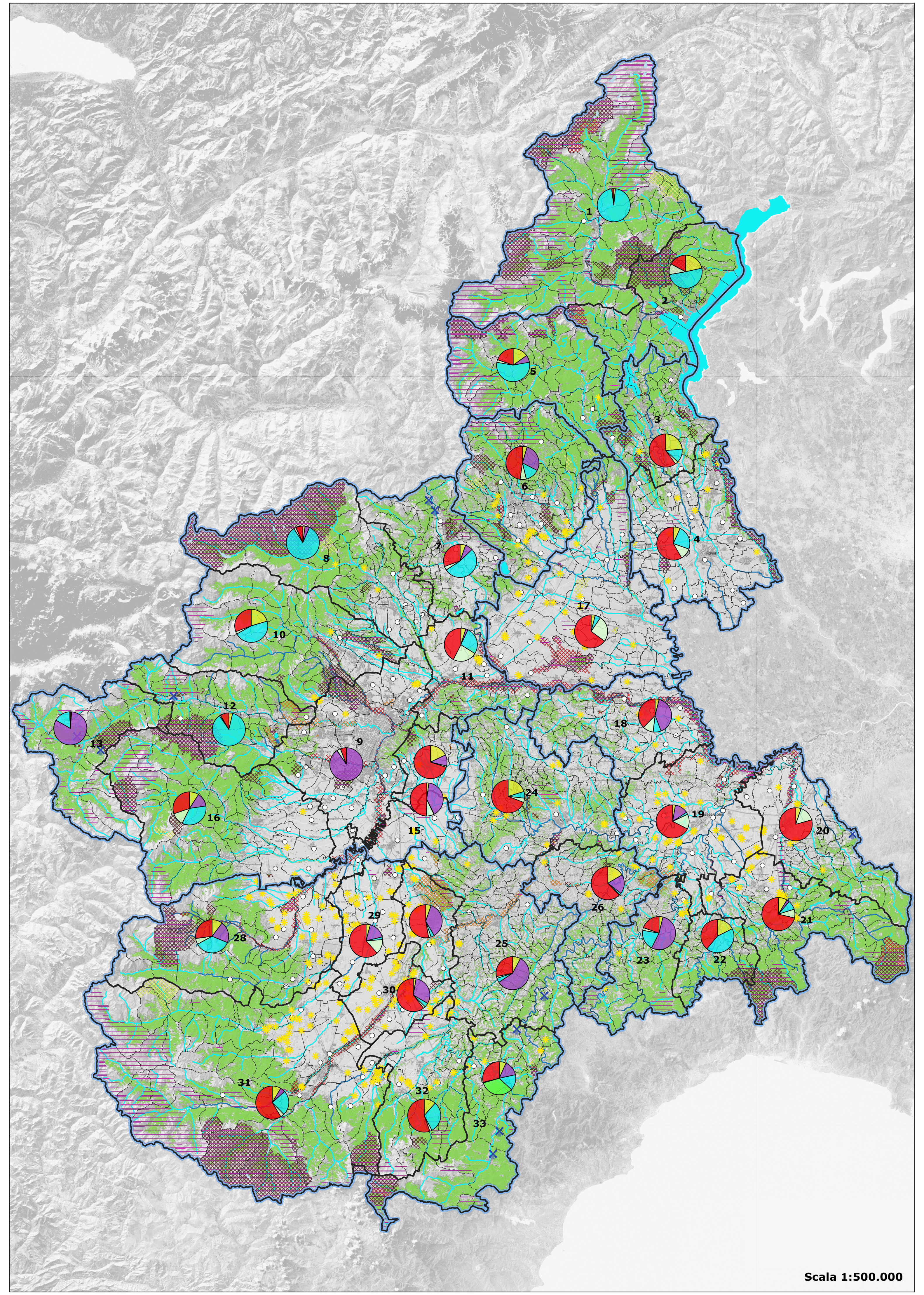

ELEMENTI DELLA RETE ECOLOGICA REGIONALE

- Sistema regionale delle aree protette del Piemonte
- Aree contigue
- Zone naturali di salvaguardia
- Rete Natura 2000
- Altre aree importanti per la biodiversità (SIR)

QUALITÀ DELLE ACQUE

Qualità delle acque dei laghi:
- buona
- non buona
- non determinata

Qualità delle acque dei fiumi:
- buona
- non buona
- non determinata

PRODUZIONE DI ENERGIA

Produzione di energia per Ait (grafico a torta):
- energia termica da biomasse (kW)
- energia termica da teleriscaldamento (MWh)
- energia idroelettrica (kW)
- energia elettrica da eolico (kW)
- energia elettrica da biogas (kW)
- energia elettrica da solare (kW)

- Impianti eolici
- Impianti fotovoltaici a energia solare
- Impianti biomassa

BASE CARTOGRAFICA

- Province/Città metropolitana
- Ait
- Comuni
- Aree boscate

La rielaborazione cartografica è a cura del Settore Pianificazione regionale per il governo del territorio.
Per tutti i dati che compongono la cartografia del Ptr, coerentemente con i dati dell'IGR, è stato adottato il sistema di riferimento WGS84/UTM32N (EPSG 32632). Lo sfondo della regione deriva dallo Sfondo Cartografico della BDTRE presente sul Geoportale Piemonte alla voce BDTRE – Sfondo cartografico Regione Piemonte – Geo-servizio WMS e WMTS.
Le fonti dei dati che compongono le tavole e i relativi cartogrammi sono descritte nella Relazione.

INQUINAMENTO DELL'ARIA

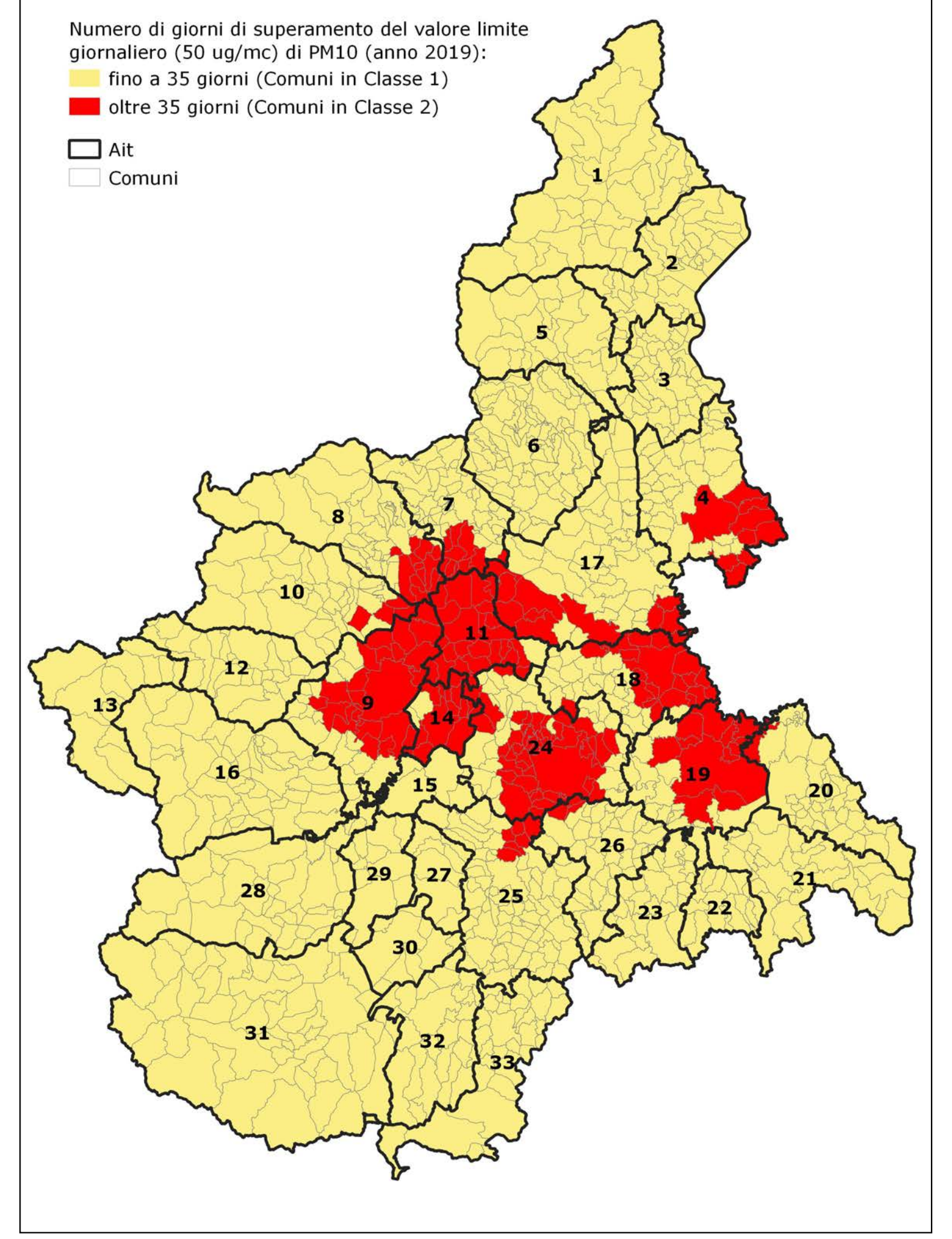

CONSUMO DI SUOLO

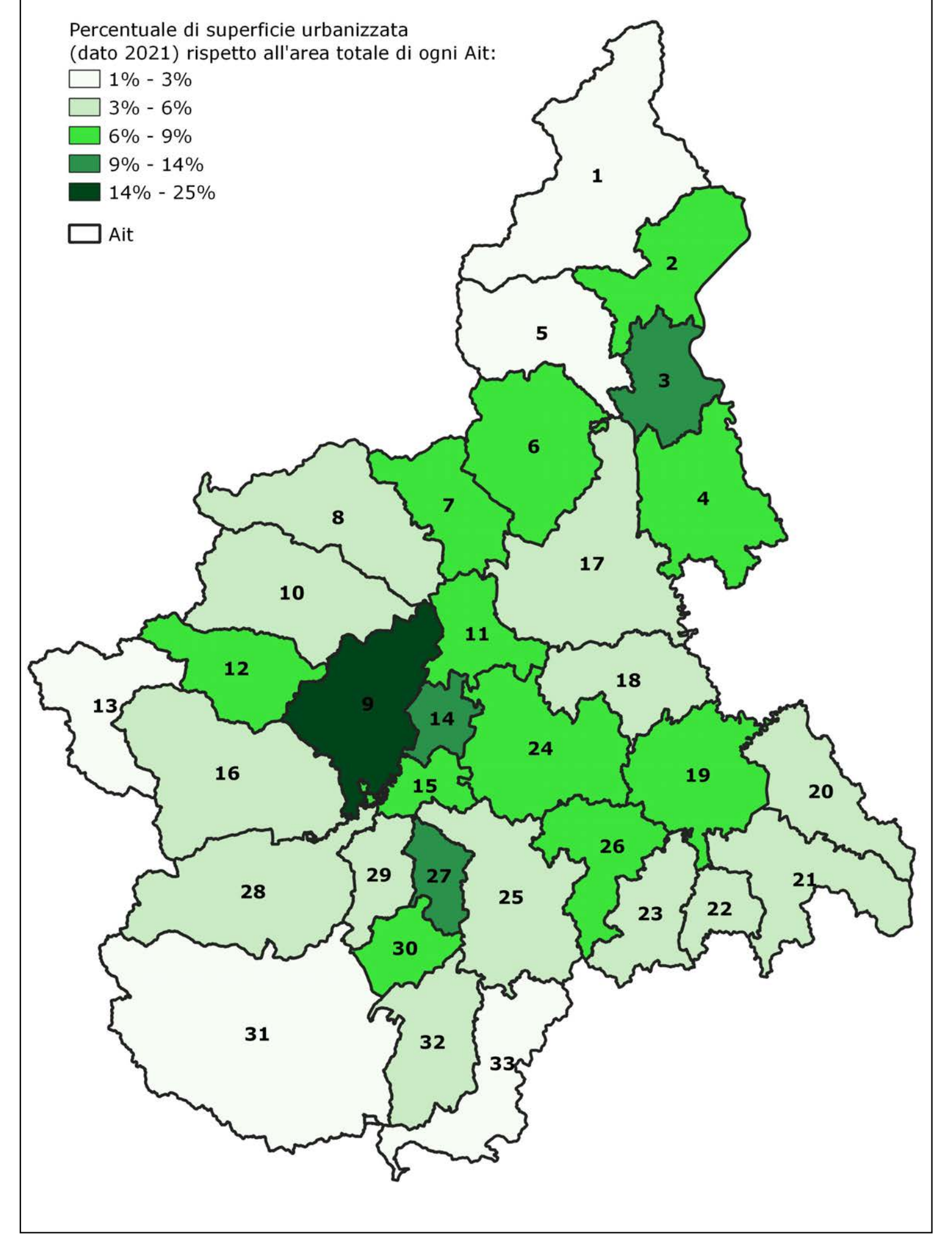

AREE DI RICARICA DELL'ACQUIFERO PROFONDO E AREE A ELEVATA PROTEZIONE (PIANO DI TUTELA DELLE ACQUE)

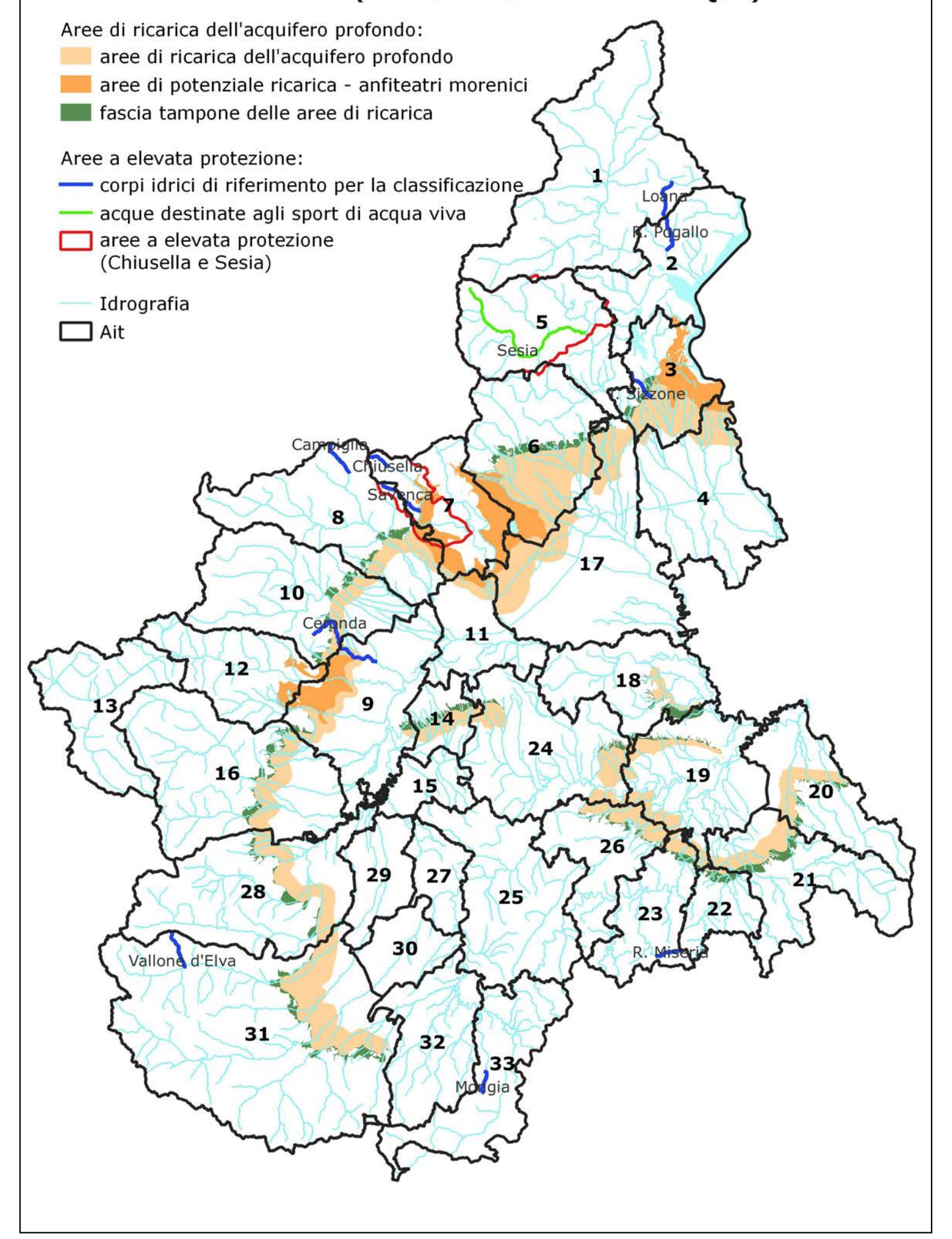

SCENARI DEL PIANO DI GESTIONE DEL RISCHIO DI ALLUVIONI (PGRA)

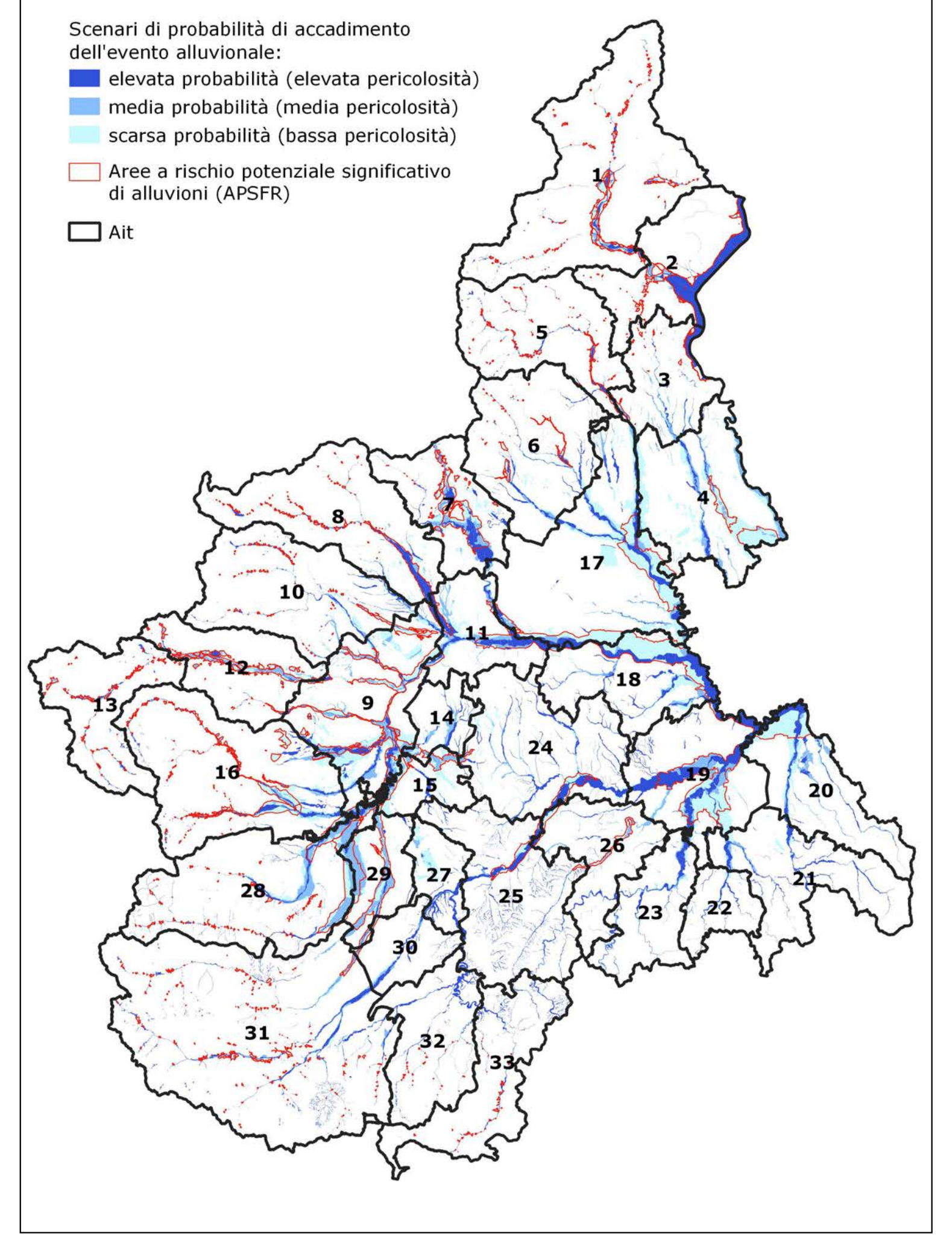

SITI CONTAMINATI E BONIFICHE

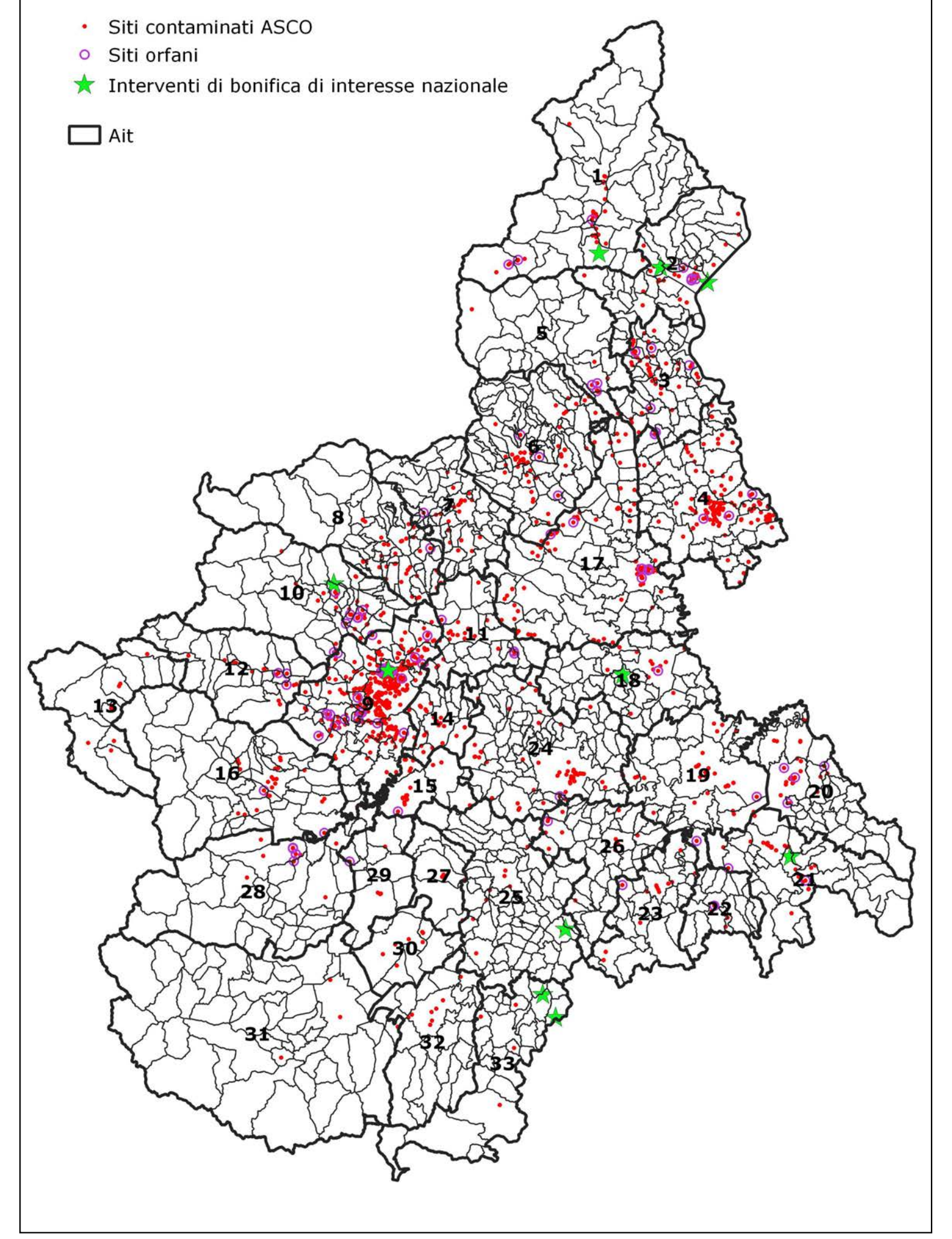

DEPURATORI E IMPIANTI DI TRATTAMENTO DEI RIFIUTI

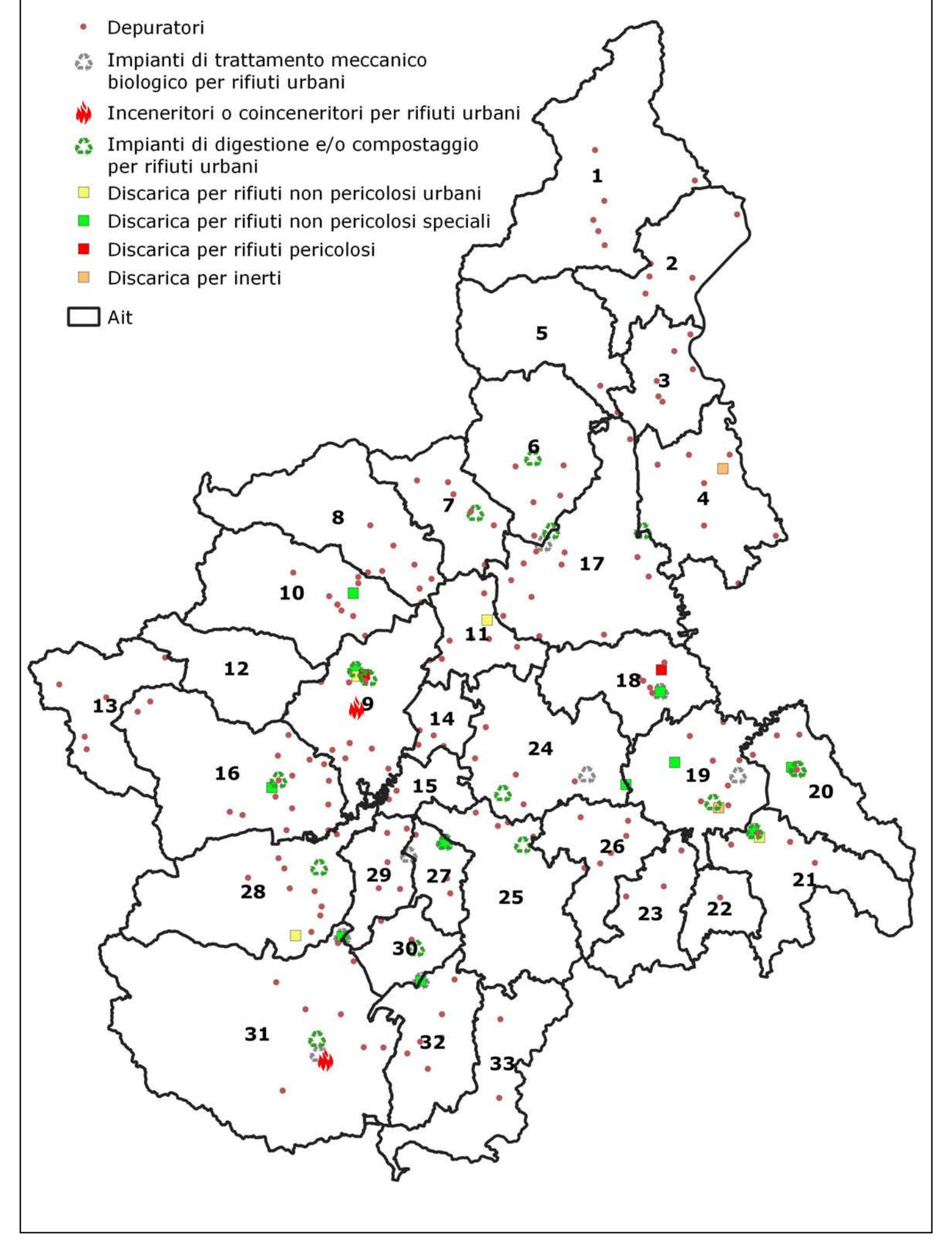

CARTA GEOLOGICA DI SINTESI

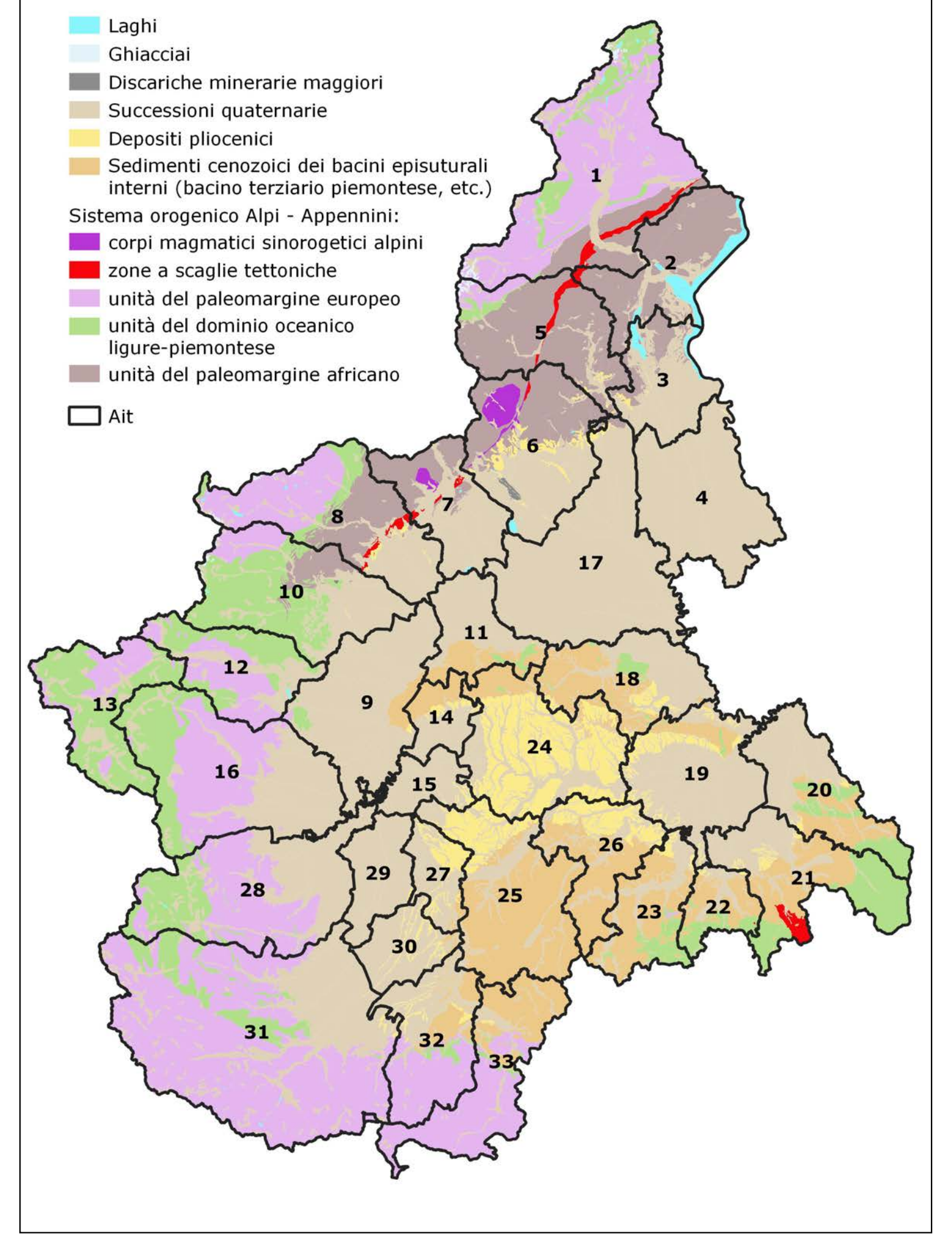

DENSITÀ DI IMPIANTI PER LA TELEFONIA

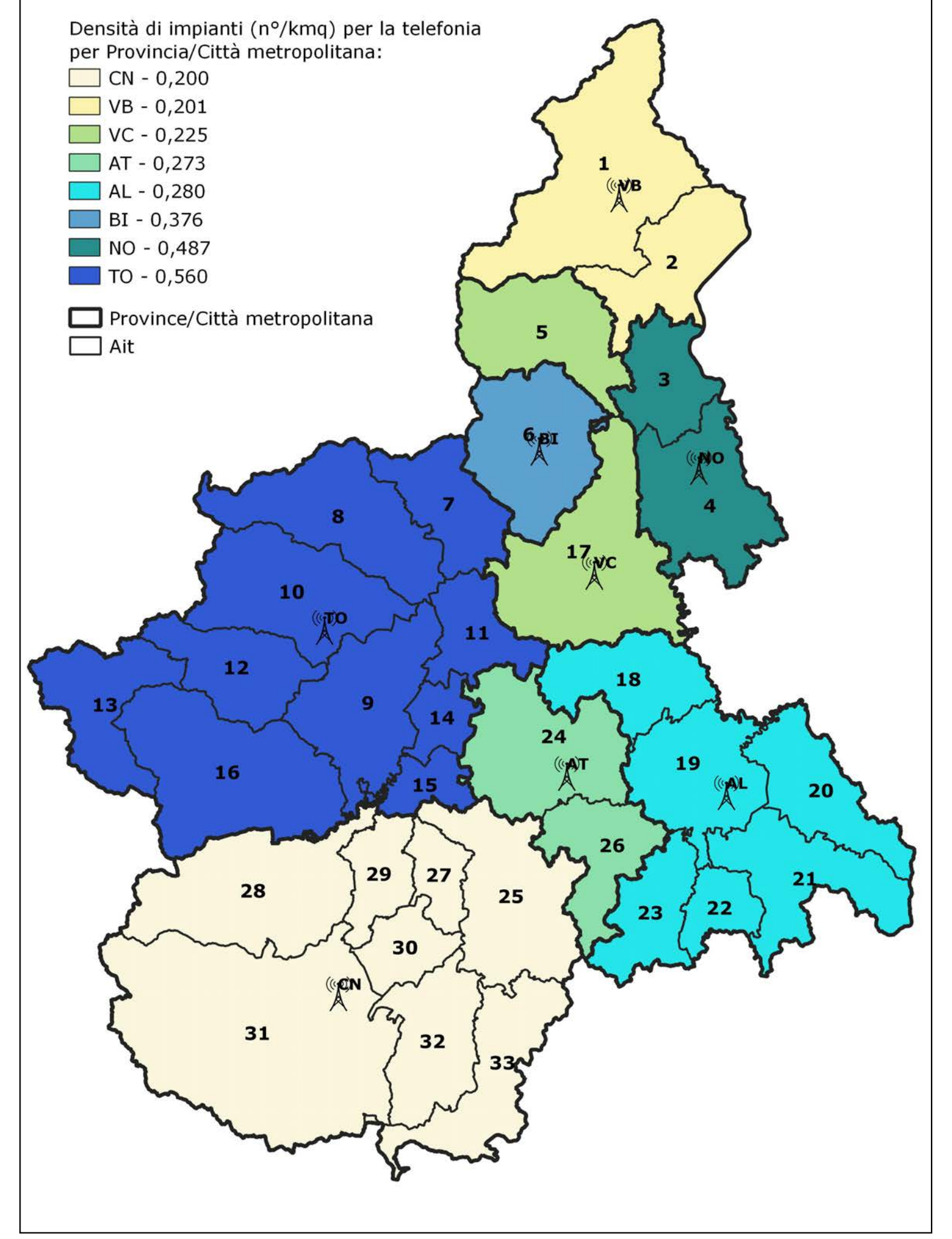

DISPERSIONE URBANA

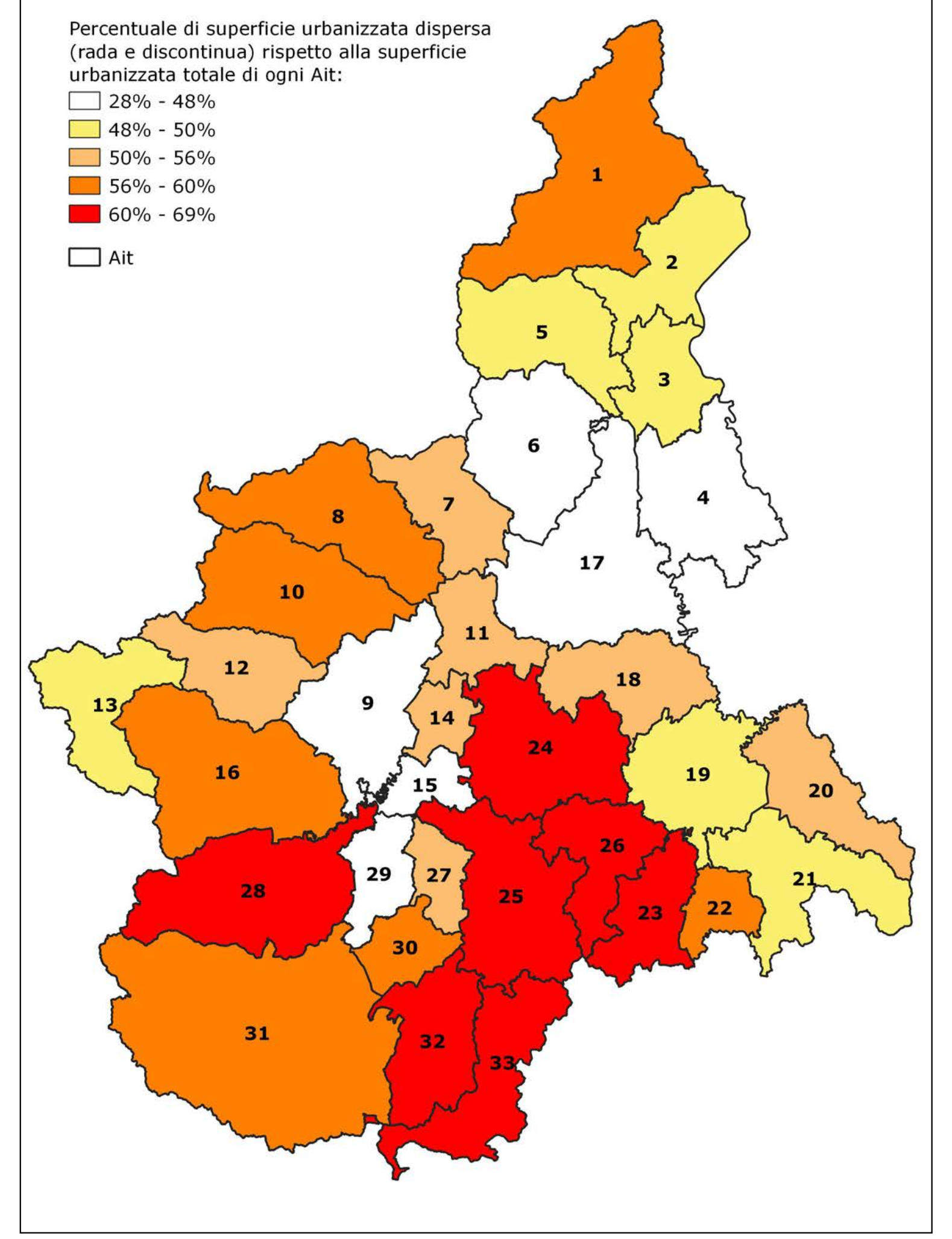

BASE DELL'ACQUIFERO SUPERFICIALE E AREE OMOGENEE (PIANO DI TUTELA DELLE ACQUE)

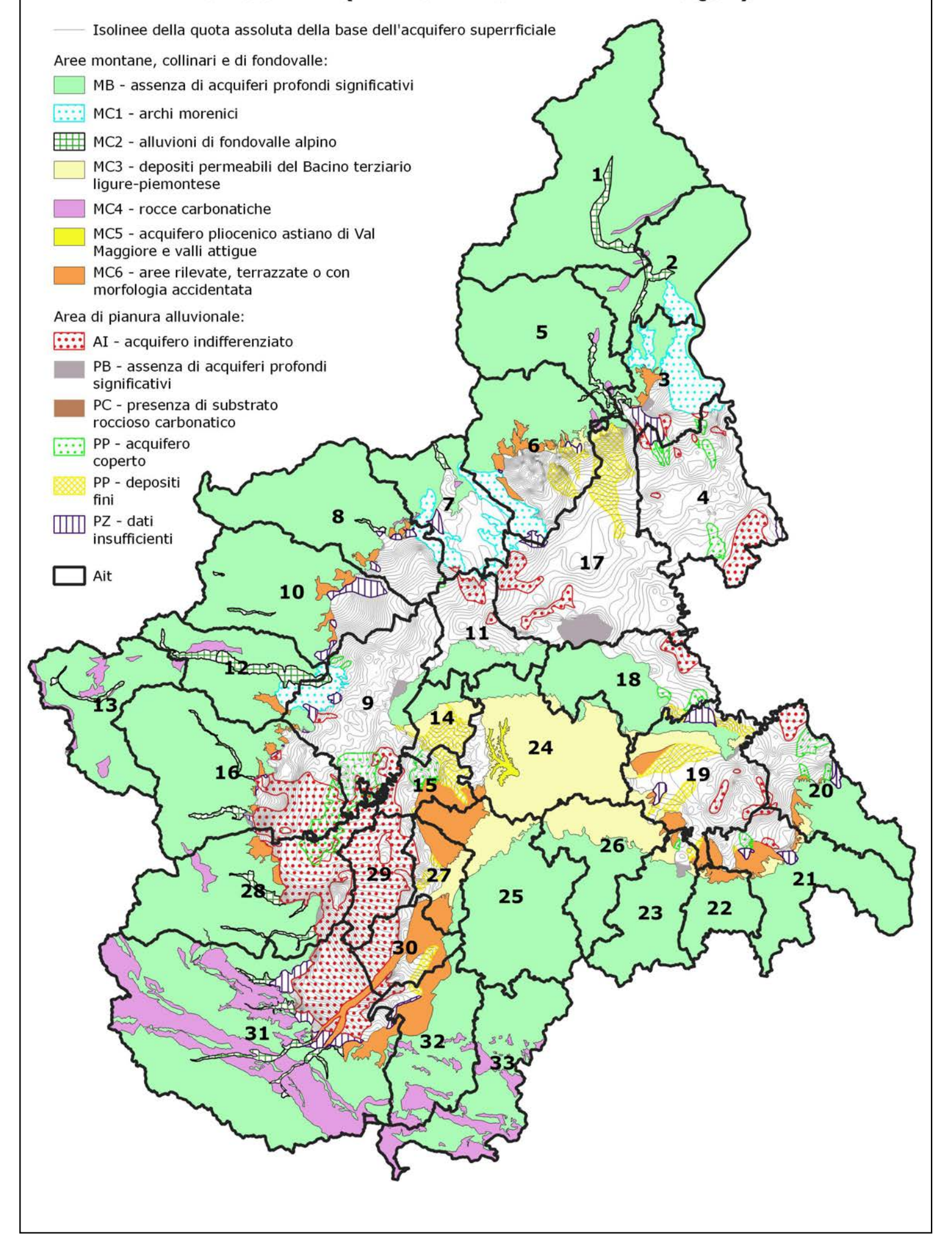

QUADRO DEL DISSESTO IDRAULICO E IDROGEOLOGICO

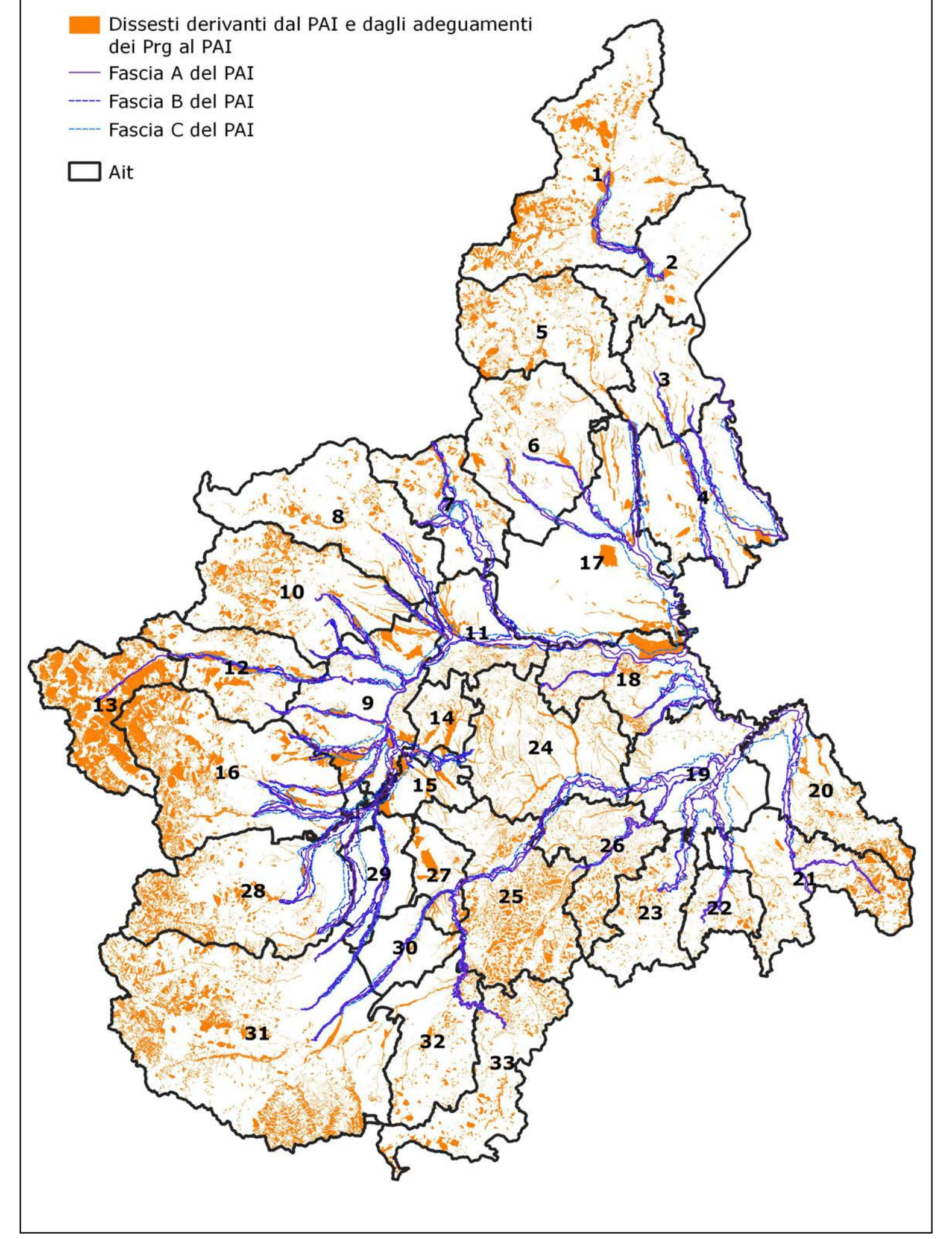

IMPIANTI A RISCHIO DI INCIDENTE RILEVANTE E SITI RADIOATTIVI

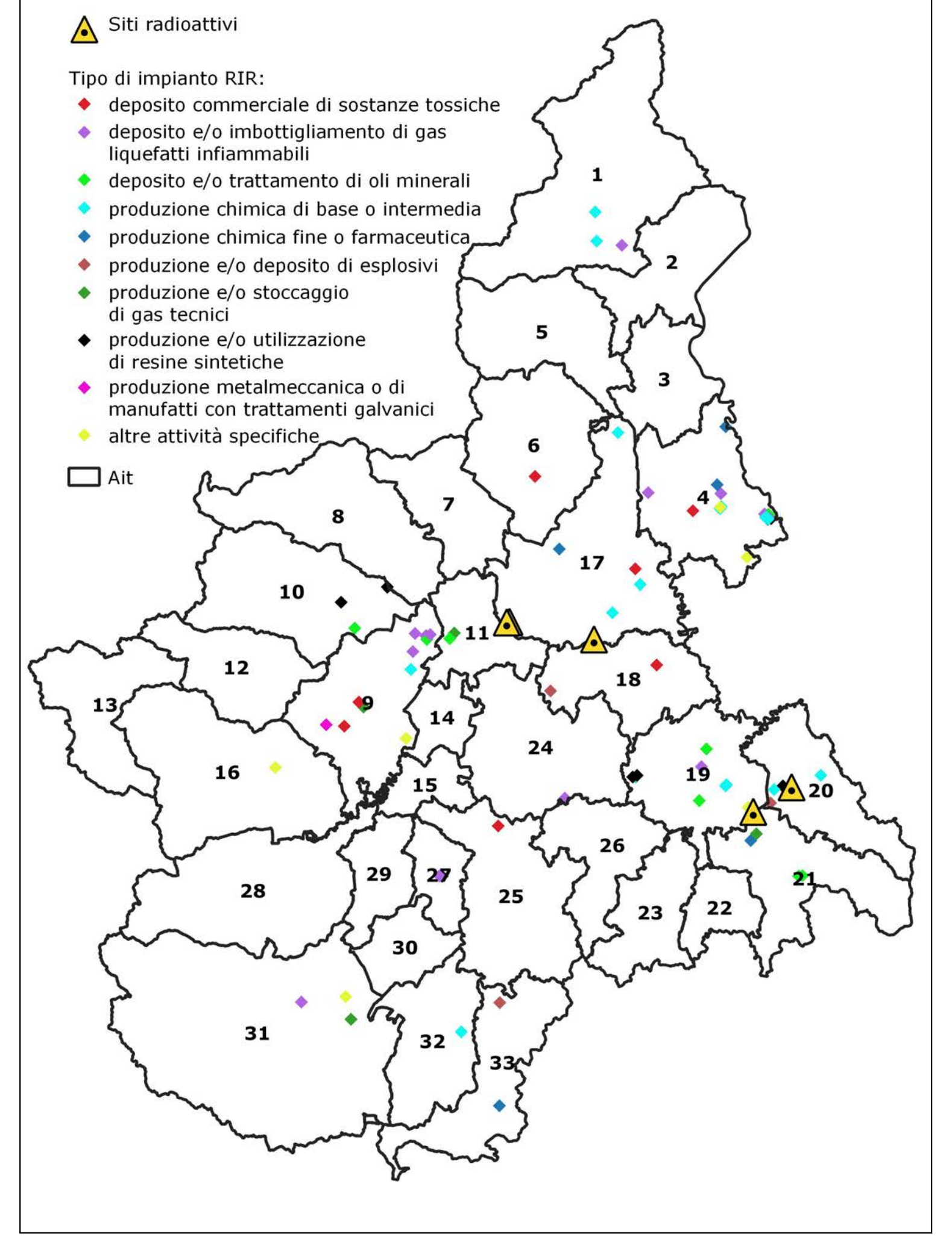

IMPIANTI EOLICI E AMBITI STRATEGICI A ELEVATO POTENZIALE EOLICO

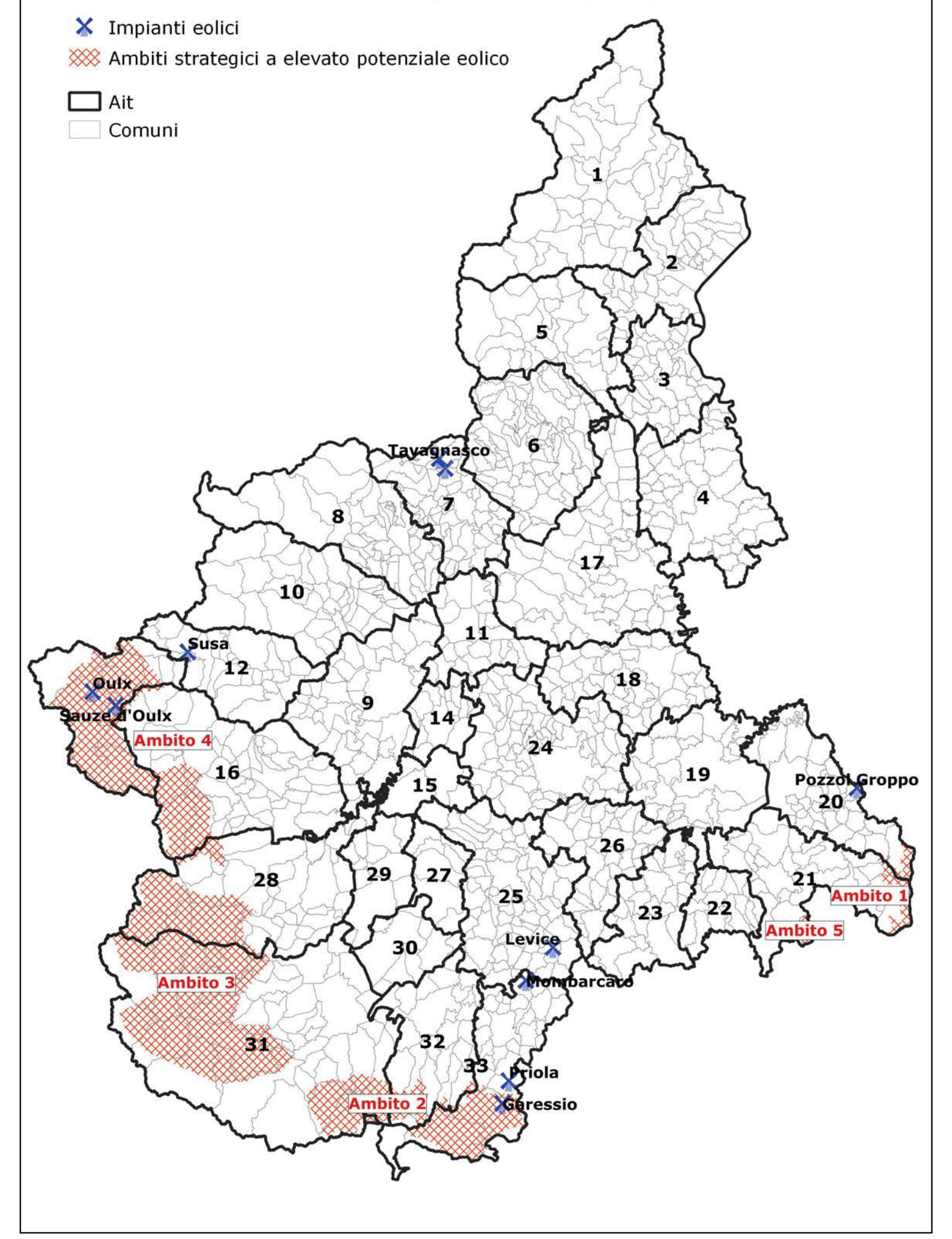

CLASSIFICAZIONE SISMICA

