ptr

PIANO TERRITORIALE REGIONALE

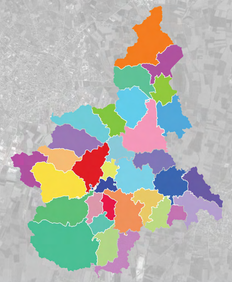

TAVOLE DELLA CONOSCENZA
E - STRATEGIA 5

Valorizzazione delle risorse umane, delle capacità istituzionali e delle politiche sociali

Adottato con DGR n. 4-8689 del 3 giugno 2024

PIEMONTE

REGIONE PIEMONTE

SERVIZI E ATTREZZATURE SOVRACOMUNALI

Istruzione e formazione:

- università
- conservatori
- centri di formazione professionale
- edifici che ospitano scuole superiori

H Presidi sanitari

2 Numero di musei per Ait

Manifestazioni fieristiche:

- di rilievo internazionale
- di rilievo nazionale
- di rilievo regionale

FORME ASSOCIATIVE DEL PIEMONTE - XIII STRALCIO
DGR n. 6-7675 del 13 novembre 2023

- Castelli tra Roero e Monferrato
- Colli del Monferrato
- Colline del Riddone
- Comunità collinare Alto Astigiano
- Comunità collinare della Serra
- Comunità collinare Monferrato - Valle Versa
- Comunità collinare Val Tiglione e dintorni
- Comunità collinare Vigne & Vini
- Comunità delle Colline tra Langa e Monferrato
- Filari e castelli
- Il Monferrato degli infernot
- Riviera del Monferrato
- Terre di vini e di tartufi
- Unione bassa Valle Scrivia
- Unione collinare Canavesana
- Unione collinare Terre di vigneti e pietra da cantoni
- Unione dalla Piana alle Colline
- Unione dei Comuni Basso Grue Curone
- Unione dei Comuni Cinque Terre del Monferrato
- Unione dei Comuni Comunità collinare Valtriversa
- Unione dei Comuni del Ciriacese e del Basso Canavese
- Unione dei Comuni del Fossanese
- Unione dei Comuni della Valcerrina
- Unione dei Comuni montani Valsangone
- Unione dei Comuni Terre d'Acque

FORME ASSOCIATIVE DEL PIEMONTE - XIII STRALCIO
DGR n. 6-7675 del 13 novembre 2023

- Unione dei Comuni Terre di Po e Colline del Monferrato
- Unione del Lago Maggiore
- Unione di Comuni collinari del Vergante Belgirate - Lesa - Meina
- Unione di Comuni Colline di Langa e del Barolo
- Unione di Comuni Comunità collinare del Gavi
- Unione di Comuni montani Valchiusella
- Unione di Comuni Novarese 2000
- Unione di Comuni Prealpi Biellesi
- Unione di Comuni tra Baraggia e Bramaterra
- Unione di Comuni Valle dell'Agogna
- Unione montana Alpi del Mare
- Unione montana Alpi Graie
- Unione montana Alpi Marittime
- Unione montana Alta Langa
- Unione montana Alta Ossola
- Unione montana Alta Val Tanaro
- Unione montana Alto Canavese
- Unione montana Alto Monferrato Aleramico
- Unione montana Barge - Bagnolo
- Unione montana dal Tobbio al Colma
- Unione montana dei Comuni del Biellese orientale
- Unione montana dei Comuni del Monviso
- Unione montana dei Comuni dell'Alta Valle Susa
- Unione montana dei Comuni della Valsesia
- Unione montana dei Comuni olimpici - Via Lattea
- Unione montana dei due Laghi
- Unione montana del Cusio e del Mottarone
- Unione montana del Pinerolese
- Unione montana della Val Gallenca
- Unione montana della Valle Strona e delle Quarne
- Unione montana della Valle Vigezzo
- Unione montana delle Valli dell'Ossola
- Unione montana di Comuni delle Valli di Lanzo, Ceronda e Casternone
- Unione montana di Comuni delle Valli Mongia e Cevetta - Langa Cebana - Alta Valle Bormida
- Unione montana Dora Baltea
- Unione montana Gran Paradiso
- Unione montana Langa Astigiana Val Bormida
- Unione montana Media Ossola
- Unione montana Mombarone
- Unione montana Mondolè
- Unione montana Suol d'Aleramo
- Unione montana Terre Alte
- Unione montana tra Langa e Alto Monferrato
- Unione montana Valgranda e del Lago di Mergozzo
- Unione montana Valle del Cervo - La Bürsch
- Unione montana Valle Elvo
- Unione montana Valle Grana
- Unione montana Valle Maira
- Unione montana Valle Sacra
- Unione montana Valle Stura
- Unione montana Valle Susa
- Unione montana Valle Varaita
- Unione montana Valli Tanaro e Casotto
- Unione montana Valli Borbera e Spinti
- Unione montana Valli Chisone e Germanasca
- Unione montana Valli Curone Grue Ossona
- Unione montana Valli Orco e Soana
- Unione Terre del Tartufo
- Unione Terre della Pianura
- Unione Terre di Fiume
- Unione Via Fulvia

BASE CARTOGRAFICA

- Province/Città metropolitana
- Ait
- Comuni

La rielaborazione cartografica è a cura del Settore Pianificazione regionale per il governo del territorio.
Per tutti i dati che compongono la cartografia del Ptr, coerentemente con i dati dell'IGR, è stato adottato il sistema di riferimento WGS84/UTM32N (EPSG 32632). Lo sfondo della regione deriva dallo Sfondo Cartografico della BDTRE presente sul plug-in di QGis CSI Atlante XI.
Le fonti dei dati che compongono le tavole e i relativi cartogrammi sono descritte nella Relazione.

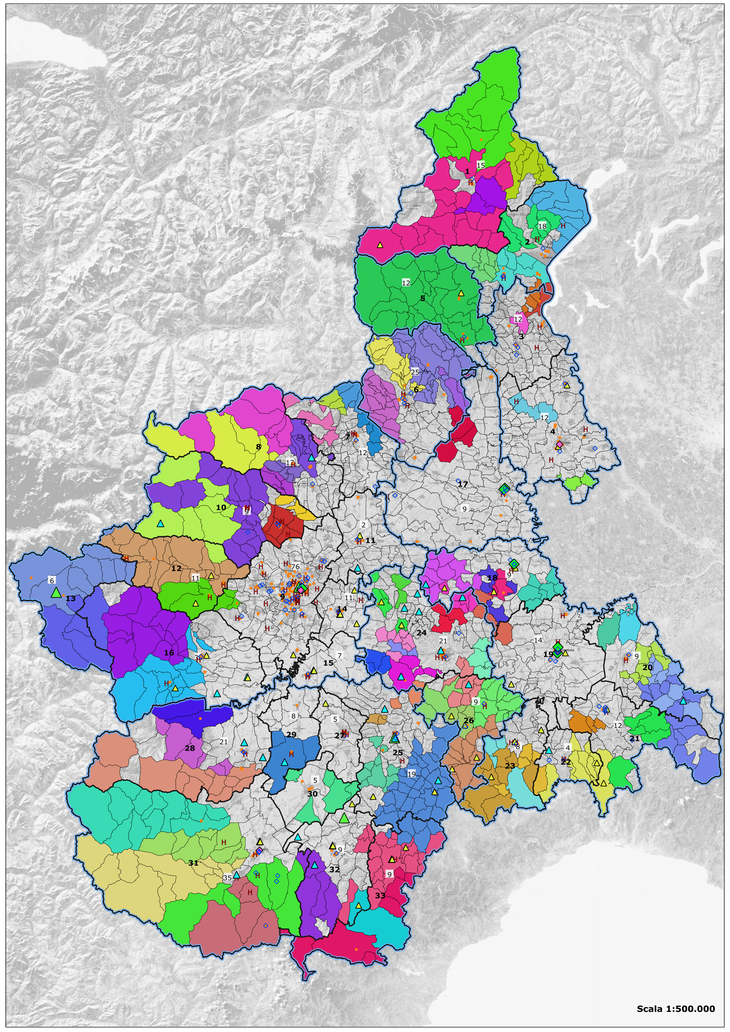

Scala 1:500.000

GRUPPI DI AZIONE LOCALE (GAL)

- Giarolo Leader
- Borba
- Terre Astigiane
- Basso Monferrato Astigiano
- Langhe Roero Leader
- Mongioie
- Valli Gesso, Vermenagna, Pesio
- Tradizione delle Terre Occitane
- Escartons e Valli Valdesi
- Valli di Lanzo, Ceronda e Casternone
- Valli del Canavese
- Montagne Biellesi
- Terre del Sesia
- Laghi e Monti
- Ait
- Comuni

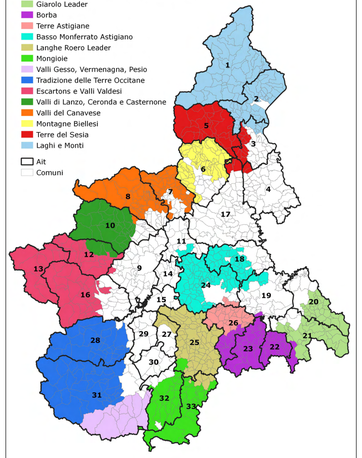

CONTRATTI DI FIUME E DI LAGO

Contratti finanziati ad aprile 2022:

- Lago Cusio
- Torrente Agogna
- Torrente Orba
- Torrente Sangone
- Torrente Belbo
- Laghi di Avigliana
- Lago di Viverone
- Torrente Pellice
- Torrente Stura di Lanzo

Contratti in itinere ad aprile 2022:

- Zona umida pianura risicola vercellese
- Fiume Dora Baltea
- Torrente Chisola
- Torrente Bormida
- Torrente Tiglione
- Torrente Scrivia
- Alto Po
- Torrente Erro
- Ait
- Comuni

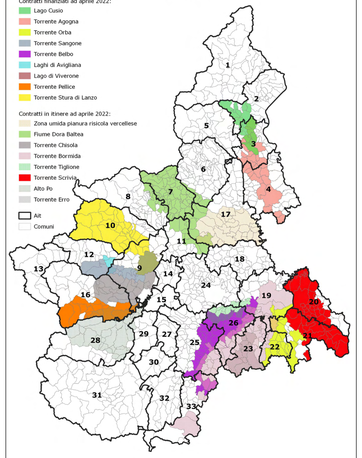

GREEN COMMUNITIES

Green Communities finanziate con PNRR:

- GC pilota Terre del Monviso (DM 30 marzo 2022)
- GC finanziate ai sensi del DAR-0015691-P-28/09/2022 (Valli Orco e Soana, Valle Stura, Valli Chisone e Germanasca)

Green Communities ammesse al Bando predisposto in attuazione della DGR n. 1-6829 dell'8 maggio 2023:

- Unione Montana Valle Susa. Risorse di oggi per domani
- Valchiusella "Di acqua e di pietra"
- Green Renewable Community
- Sinergie in Canavese
- Terre del Monviso
- Valli dell'Ossola
- Ovest Alte Valli
- Valle Tanaro
- Maira-Grana
- Sesia Green
- Stoichela
- Cebano
- Ait
- Comuni

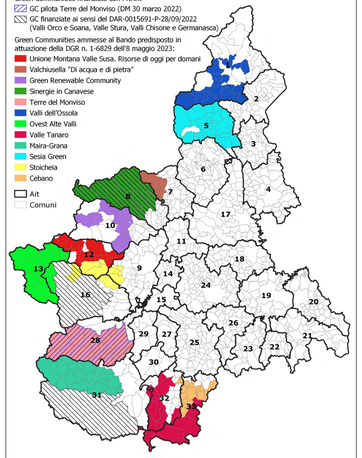

AZIENDE SANITARIE LOCALI (ASL)

- ASL AL
- ASL AT
- ASL BI
- ASL CITTÀ DI TORINO
- ASL CN1
- ASL CN2
- ASL NO
- ASL TO3
- ASL TO4
- ASL TO5
- ASL VC
- ASL VCO
- Ait
- Comuni

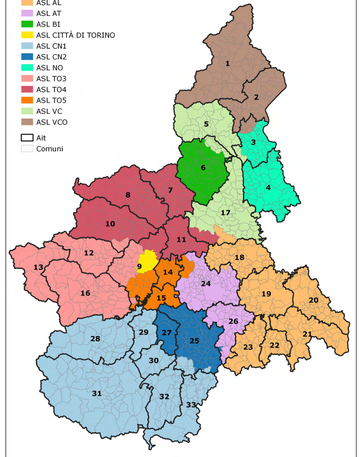

AMBITI TERRITORIALI OTTIMALI DEL CICLO IDRICO (ATO)

- ATO 1 - Verbano, Cusio, Ossola, Pianura Novarese
- ATO 2 - Biellese, Vercellese, Casalese
- ATO 3 - Torinese
- ATO 4 - Cuneese
- ATO 5 - Astigiano, Monferrato
- ATO 6 - Alessandrino
- Ait

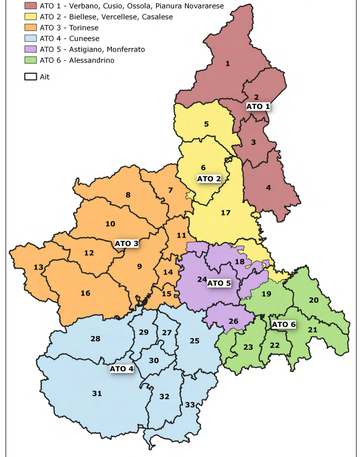

AGGREGAZIONI TERRITORIALI PER LA PROGRAMMAZIONE INTEGRATA
DGR n. 1-6477 del 6 febbraio 2023, attuata da DGR n. 1-8152 del 12 febbraio 2024, modificata e integrata da DGR n. 1-8297 del 18 marzo 2024
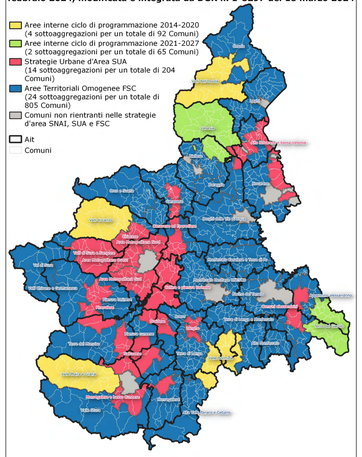
- Aree interne ciclo di programmazione 2014-2020 (4 sottoaggregazioni per un totale di 92 Comuni)
- Aree interne ciclo di programmazione 2021-2027 (2 sottoaggregazioni per un totale di 65 Comuni)
- Strategie Urbane d'Area SUA (14 sottoaggregazioni per un totale di 204 Comuni)
- Aree Territoriali Omogenee FSC (24 sottoaggregazioni per un totale di 805 Comuni)
- Comuni non rientranti nelle strategie d'area SNAI, SUA e FSC
- Ait
- Comuni