







LEGENDA

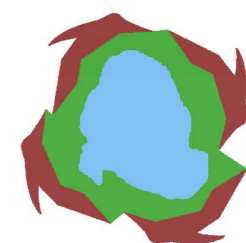
-  Delimitazione dell'alveo del Lago di Viverone
-  Linea catastale Acqua Piverone
-  Linea catastale Acqua Azeglio
-  Aree per installazione boe di ormeggio
-  Linea conservazione habitat naturale
-  Spiagge e aree contigue di balneazione

Moli Attracco

-  Privato
-  Pubblico

Moli sommersi

-  Privato
-  Pubblico



**GESTIONE ASSOCIATA
DEL LAGO DI VIVERONE**

COMUNI DI AZEGLIO - BORGO D'ALE - PIVERONE - VIVERONE

**PIANO DIRETTORIO DISCIPLINANTE
L'USO DEL DEMANIO IDRICO LACUALE
DEL LAGO DI VIVERONE**

**PLANIMETRIA DI DETTAGLIO
COMUNE DI PIVERONE
TAVOLA 5.B - Scala 1:1.000**

Arch. Giulio Carta Geom. Claudio Oddone Dott. Emanuele Comoglio

Il Presidente

Adottato con Provvedimento n. Approvato con Provvedimento n.

