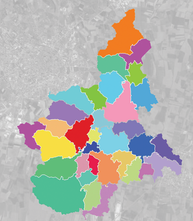
ptr

PIANO TERRITORIALE REGIONALE



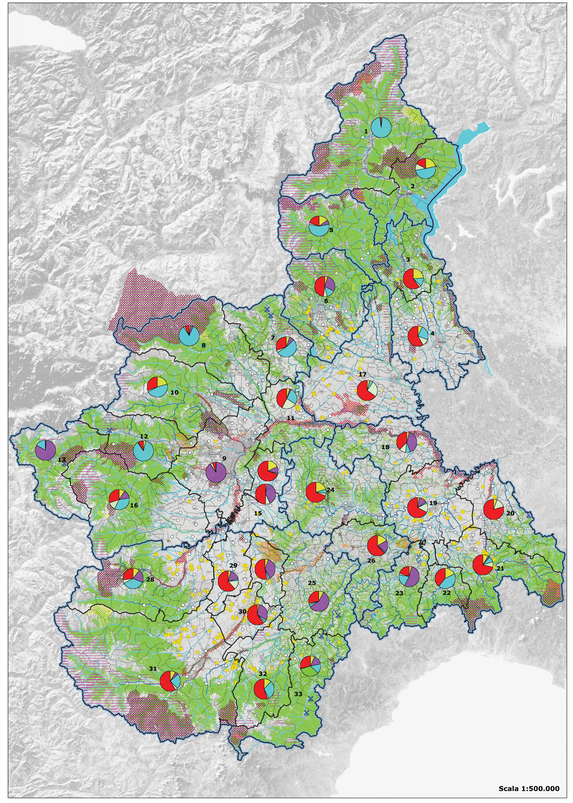
TAVOLE DELLA CONOSCENZA
B - STRATEGIA 2

Sostenibilità ambientale, efficienza energetica

Documento programmatico adottato con DGR n. 1-6558 del 6 marzo 2023

PIEMONTE

REGIONE PIEMONTE



RETE ECOLOGICA REGIONALE

- Sistema regionale delle aree protette del Piemonte
- Aree contigue
- Zone naturali di salvaguardia
- Rete Natura 2000
- Altre aree importanti per la biodiversità (SIR)

QUALITÀ DELLE ACQUE

Qualità delle acque dei laghi:
- Buona
- Non Buona
- Non determinata

Qualità delle acque dei fiumi:
- Buona
- Non buona
- Non determinata

PRODUZIONE DI ENERGIA

Produzione di energia per AIT (grafico a torta):
- energia termica da biomasse (kW)
- energia termica da teleriscaldamento (MWh)
- energia idroelettrica (kW)
- energia elettrica da eolico (kW)
- energia elettrica da biogas (kW)
- energia elettrica da solare (kW)

- Impianti eolici
- Centrali a energia solare
- Impianti biomassa

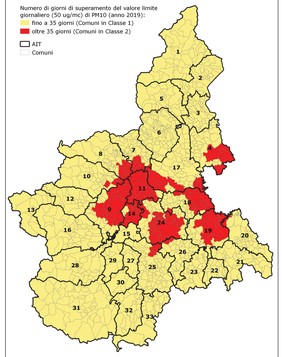
BASE CARTOGRAFICA

- Province
- AIT
- Comuni
- Aree boscate

La rielaborazione cartografica è a cura del Settore Pianificazione Regionale per il Governo del Territorio.
Per tutti i dati che compongono la cartografia del PTr, ciascheduno con i dati dell'IGM, è stato adottato il sistema di riferimento UTM-WGS84 (EPSG 32632). Lo sfondo della regione deriva dallo Shindo Cartografico della RDTRE presente sul plug-in di QGIS OSI Atlante WS.
Tutti i dati che compongono le tavole e i relativi cartogrammi sono descritte nel Documento Programmatico.

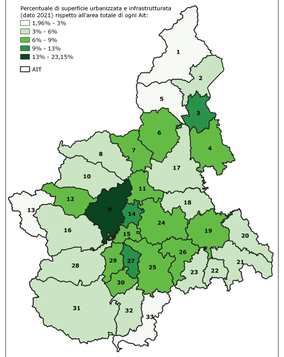
INQUINAMENTO DELL'ARIA

Numero di giorni di superamento del valore limite giornaliero (50 ug/mc) di PM10 (anno 2019):
- fino a 35 giorni (Comuni in Classe 1)
- oltre 35 giorni (Comuni in Classe 2)
- AIT
- Comuni



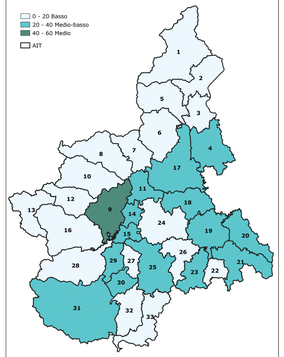
CONSUMO DI SUOLO

Percentuale di superficie urbanizzata e infrastrutturata (dato 2021) rispetto all'area totale di ogni Ait:
- 1,96% - 3%
- 3% - 6%
- 6% - 9%
- 9% - 13%
- 13% - 23,15%
- AIT



BILANCIO AMBIENTALE TERRITORIALE (BAT) Determinanti

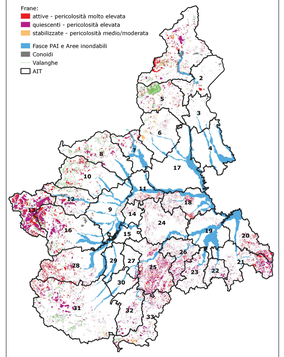
- 0 - 20 Basso
- 20 - 40 Medio-basso
- 40 - 60 Medio
- AIT



QUADRO DEI FENOMENI DI INSTABILITÀ NATURALE

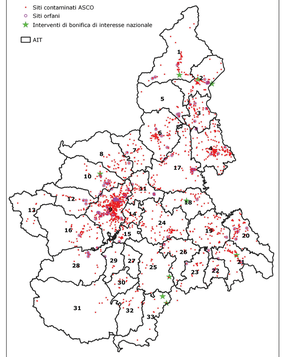
Frane:
- attive - pericolosità molto elevata
- quiescenti - pericolosità elevata
- stabilizzate - pericolosità medio/moderata

- Fasce PAI e Aree inondabili
- Conoidi
- Valanghe
- AIT



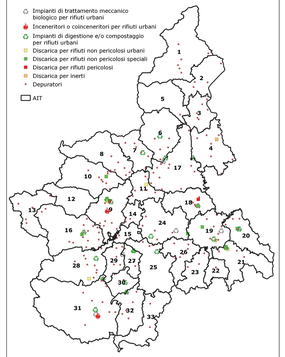
SITI CONTAMINATI E BONIFICHE

- Siti contaminati ASCO
- Siti orfani
- Interventi di bonifica di interesse nazionale
- AIT



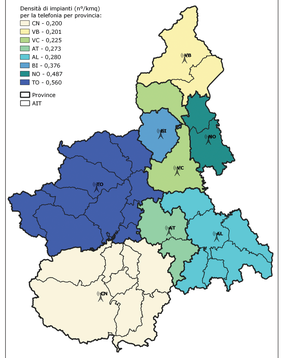
DEPURATORI E DISCARICHE

- Impianti di trattamento meccanico biologico per rifiuti urbani
- Inceneritori o coinceneritori per rifiuti urbani
- Impianti di digestione e/o compostaggio per rifiuti urbani
- Discarica per rifiuti non pericolosi urbani
- Discarica per rifiuti non pericolosi speciali
- Discarica per rifiuti pericolosi
- Discarica per inerti
- Depuratori
- AIT



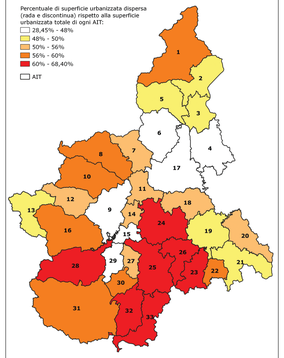
DENSITÀ DI IMPIANTI PER LA TELEFONIA

Densità di impianti (n°/kmq) per la telefonia per provincia:
- CN - 0,200
- VB - 0,201
- VC - 0,225
- AT - 0,273
- AL - 0,280
- BI - 0,376
- NO - 0,487
- TO - 0,560
- Province
- AIT



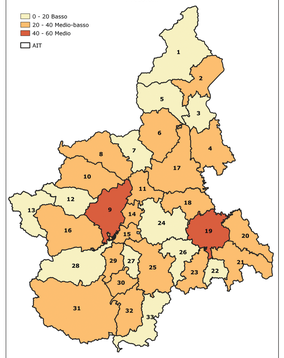
DISPERSIONE URBANA

Percentuale di superficie urbanizzata dispersa (rada e discontinua) rispetto alla superficie urbanizzata totale di ogni AIT:
- 28,45% - 48%
- 48% - 50%
- 50% - 56%
- 56% - 60%
- 60% - 68,40%
- AIT



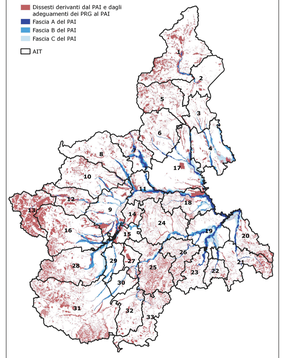
BILANCIO AMBIENTALE TERRITORIALE (BAT) Pressioni

- 0 - 20 Basso
- 20 - 40 Medio-basso
- 40 - 60 Medio
- AIT



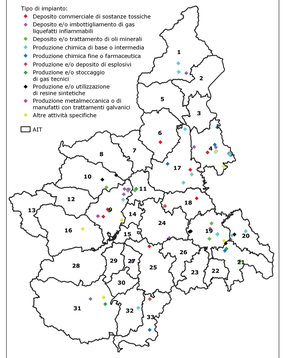
QUADRO DEL DISSESTO IDRAULICO E IDROGEOLOGICO

- Dissesti derivanti dal PAI e dagli adeguamenti dei PRG al PAI
- Fascia A del PAI
- Fascia B del PAI
- Fascia C del PAI
- AIT



IMPIANTI A RISCHIO DI INCIDENTE RILEVANTE

Tipo di impianto:
- Deposito commerciale di sostanze tossiche
- Deposito e/o imbottigliamento di gas liquefatti infiammabili
- Deposito e/o trattamento di oli minerali
- Produzione chimica di base o intermedia
- Produzione chimica fine o farmaceutica
- Produzione e/o deposito di esplosivi
- Produzione e/o stoccaggio di gas tecnici
- Produzione e/o utilizzazione di resine sintetiche
- Produzione metalmeccanica o di manufatti con trattamenti galvanici
- Altre attività specifiche
- AIT



IMPIANTI EOLICI E AMBITI STRATEGICI AD ELEVATO POTENZIALE EOLICO

- Impianti eolici
- Ambiti strategici ad elevato potenziale eolico
- AIT
- Comuni

