ptr

PIANO TERRITORIALE REGIONALE

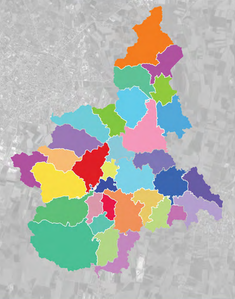

TAVOLE DELLA CONOSCENZA
A - STRATEGIA 1

Riqualificazione territoriale, tutela e valorizzazione del paesaggio

Documento programmatico adottato con DGR n. 1-6558 del 6 marzo 2023

PIEMONTE

REGIONE PIEMONTE

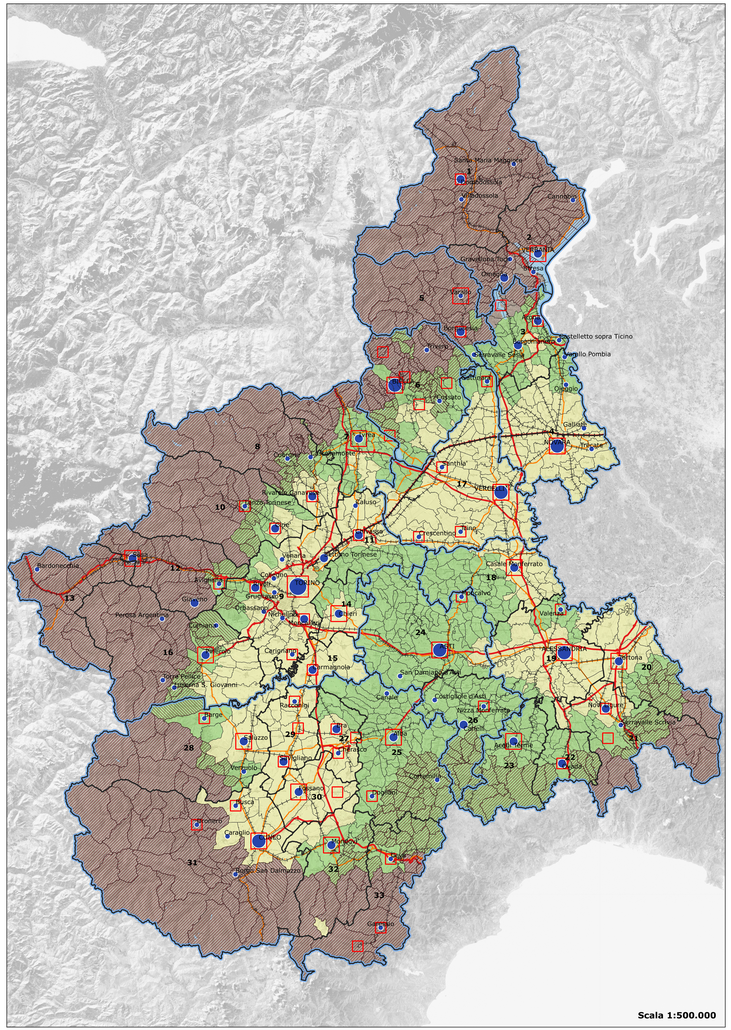

SISTEMA POLICENTRICO REGIONALE

Livelli di gerarchia urbana:

- Metropolitano
- Superiore
- Medio
- Inferiore

Torino e centri di I e II rango storico:

- Torino
- I rango
- II rango
- Ambiti di Integrazione Territoriale (AIT)

MORFOLOGIA E CARATTERISTICHE DEL TERRITORIO

Zone altimetriche ISTAT:

- Montagna
- Collina
- Pianura

- Comuni montani in base all'Allegato 6 del PSR 2014-2020 versione 11.1
- di cui 7 Comuni prevalentemente montani

BASE CARTOGRAFICA

- Province
- Comuni
- Laghi

Ferrovie:

- Alta velocità
- Ordinaria

Rete stradale:

- Autostrade
- Strade extraurbane a traffico e velocità elevati

La rielaborazione cartografica è a cura del Settore Pianificazione Regionale per il Governo del Territorio.
Per tutti i dati che compongono la cartografia del Ptr, coerentemente con i dati dell'IGR, è stato adottato il sistema di riferimento WGS84/UTM32N (EPSG 32632). Lo sfondo della regione deriva dallo Sfondo Cartografico della BDTRE presente sul plug-in di QGis CSI Atlante Ari.
Le fonti dei dati che compongono le tavole e i relativi cartogrammi sono descritte nel Documento Programmatico.

SISTEMA POLICENTRICO REGIONALE

Livelli di gerarchia urbana:

- Metropolitano
- Superiore
- Medio
- Inferiore

- Province
- AIT
- Comuni

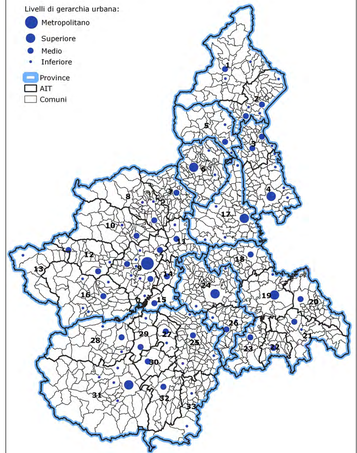

AREE PROTETTE, AREE CONTIGUE, ZONE NATURALI DI SALVAGUARDIA E RETE NATURA 2000

Percentuale di superficie coperta da aree protette, aree contigue, zone naturali di salvaguardia e Rete Natura 2000 in relazione ad area AIT:

- 1,9% - 8%
- 8% - 10%
- 10% - 13%
- 13% - 20%
- 20% - 50%

- AIT

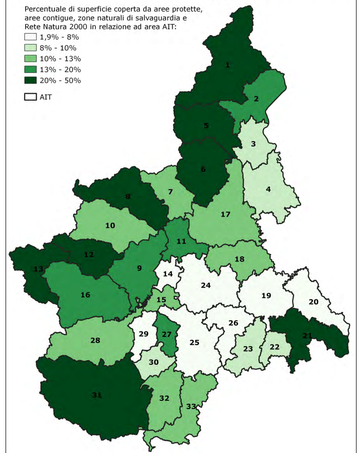

PATRIMONIO ARCHITETTONICO, MONUMENTALE E ARCHEOLOGICO

Numero di beni vincolati per AIT:

- 41 - 100
- 100 - 150
- 150 - 200
- 200 - 300
- 300 - 400
- 400 - 1037

- AIT

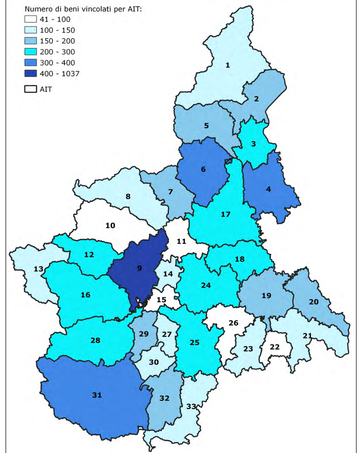

CAPACITÀ D'USO DEL SUOLO

Classi di capacità d'uso:

- I - Suoli privi o quasi di limitazioni, adatti per un'ampia scelta di colture agrarie
- II - Suoli con alcune moderate limitazioni che riducono la produzione delle colture agrarie
- III - Suoli con alcune limitazioni che riducono la scelta e la produzione delle colture agrarie
- IV - Suoli con molte limitazioni che restringono la scelta delle colture agrarie e richiedono specifiche pratiche agronomiche
- V - Suoli con forti limitazioni che ne restringono notevolmente l'uso agrario
- VI - Suoli con limitazioni molto forti; il loro uso è ristretto al pascolo e al bosco
- VII - Suoli con limitazioni severe; il loro uso è ristretto al pascolo poco produttivo e al bosco di protezione
- VIII - Suoli con limitazioni molto severe, tali da precludere il loro uso a qualsiasi fine produttivo

- AIT

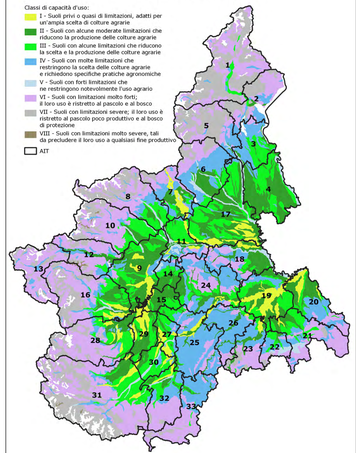

BENI PAESAGGISTICI

Percentuale di superficie coperta da beni paesaggistici in relazione ad area AIT:

- 18% - 30%
- 30% - 40%
- 40% - 50%
- 50% - 70%
- 70% - 75%
- 75% - 85%
- 85% - 97%

- AIT

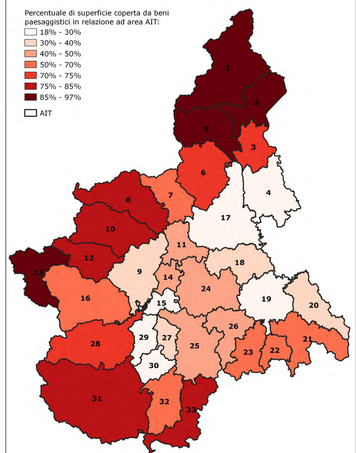

SITI UNESCO

Percentuale di superficie coperta da Siti Unesco in relazione ad area AIT:

- 0%
- 0,02% - 1%
- 1% - 10%
- 10% - 30%
- 30% - 58%

- AIT

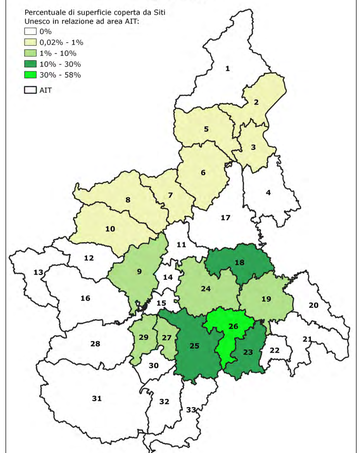

COPERTURA DEL SUOLO

Copertura del suolo:

- Aree boscate
- Aree agricole
- Aree agricole a risicoltura
- Aree urbanizzate e pertinenze
- Sistema idrografico
- Altri tipi di copertura

- AIT

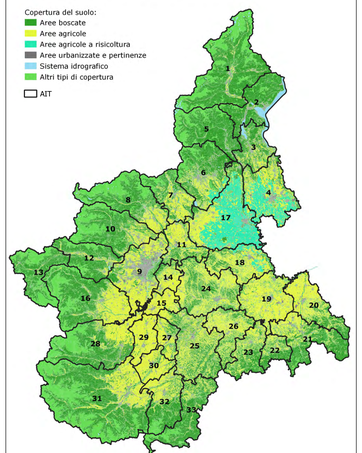

AREE A VOCAZIONE TARTUFIGENA

Tartufo bianco:

- a bassa vocazione
- a media vocazione
- ad alta vocazione

Tartufo nero pregiato:

- a bassa vocazione
- a media vocazione
- ad alta vocazione
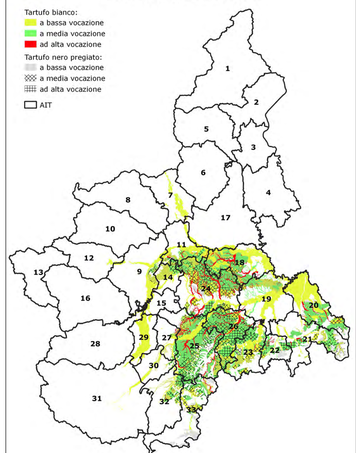
- AIT