











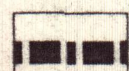





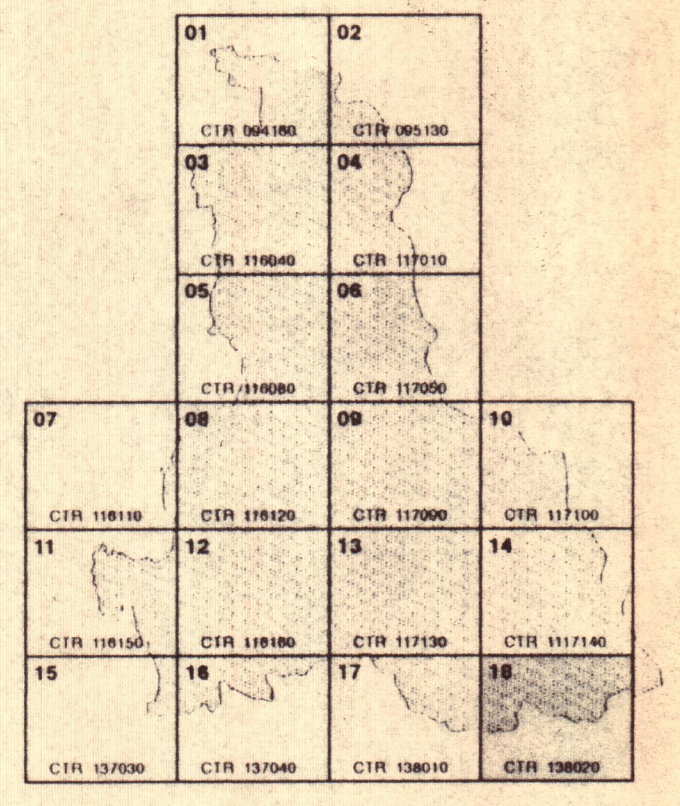


Tav. 2.18

LEGENDA

-  8 confini e numerazione di riferimento degli Ambiti (vd. SA, Schede d'Ambito)
-  fasce di pertinenza paesistico-ambientale dei corsi d'acqua pubblici (art. 18 Norme generali)
-  aree boscate (art. 20 Norme generali)
-  aree di priorità di imboscamento/rimboschimento (art. 20 Norme generali)
-  aree agricole inedificabili (art. 16 Norme generali)
-  aree destinate ad attività estrattiva dai P.R.G.C. vigenti (art. 15 Norme generali)
-  aree di riordino a destinazione produttiva (vd. SA 24, 38)
-  fasce di rispetto ambientale delle aree produttive
-  fasce di salvaguardia dei tracciati infrastrutturali in previsione
-  tracciati stradali già previsti dai P.R.G.C. vigenti
-  tracciato di progetto della linea ferroviaria ad Alta Velocità (proposto dallo Studio di Impatto Ambientale presentato il 30/11/93)
-  percorsi con valenza storico-culturale-paesistica (art. 22 norme generali, e SA relative)
-  percorsi di connessione territoriale (art. 23 Norme generali)
-  emergenze storico-architettoniche
-  E1 area di salvaguardia ambientale normata Parco Naturale della Valle del Ticino
-  E2 area di salvaguardia ambientale normata Parco della Battaglia
-  area militare



Base Carta Tecnica Regionale - ripresa aerea dell'anno 1991

dicembre 1994

GUIDO VALLINO, urbanista
 MARCO PLATA, architetto
 GIAMPIETRO DE PAOLI, architetto
 ANGELO RAIMONDI, architetto

