VERIFICA DI COERENZA E RISPETTO DEL PIANO DI AREA CON IL PIANO PAESAGGISTICO REGIONALE

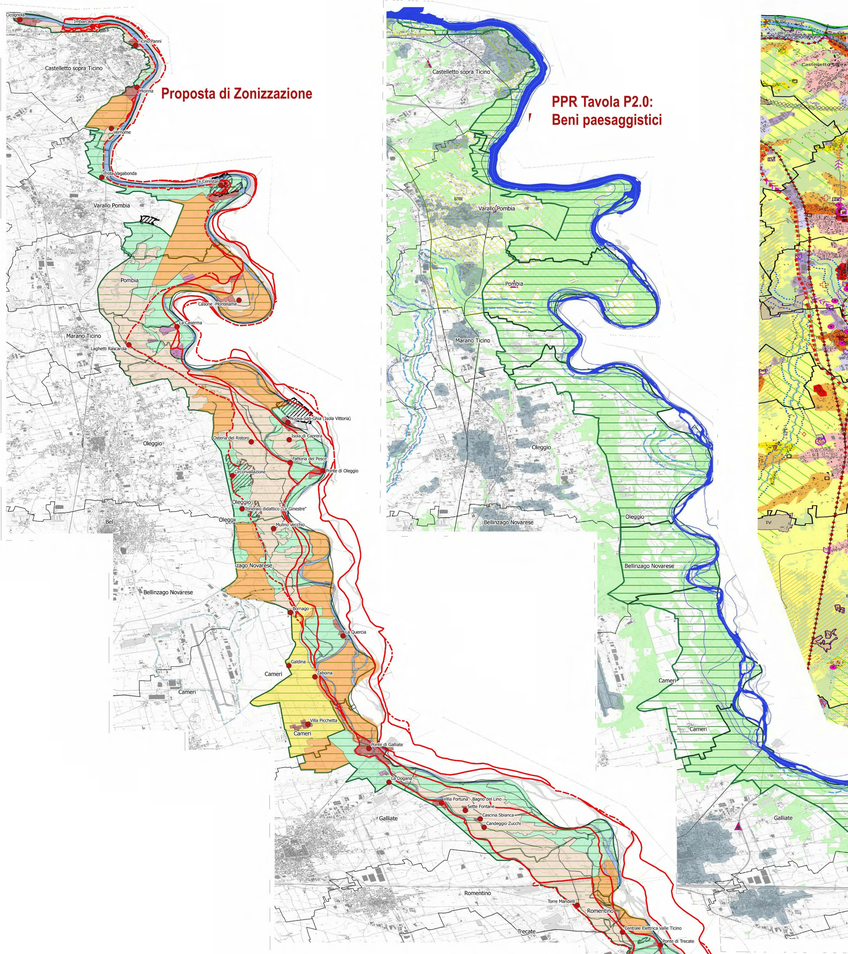

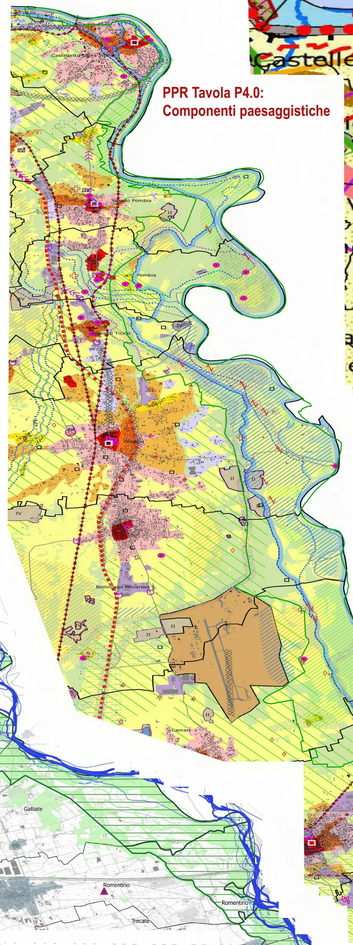

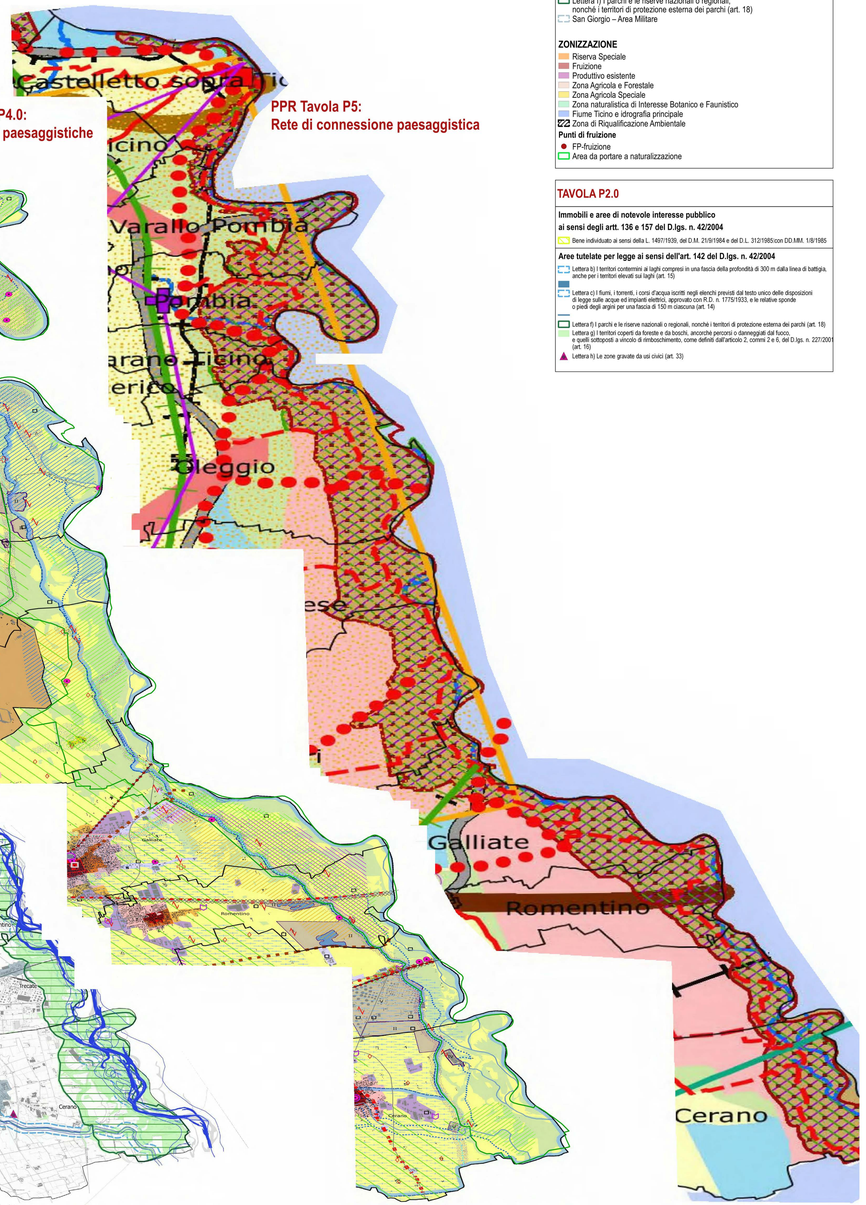

ZONIZZAZIONE

- Lettera f) I parchi e le riserve nazionali o regionali, nonché i territori di protezione esterna dei parchi (art. 18)
- San Giorgio – Area Militare

ZONIZZAZIONE

- Riserva Speciale
- Fruizione
- Produttivo esistente
- Zona Agricola e Forestale
- Zona Agricola Speciale
- Zona naturalistica di Interesse Botanico e Faunistico
- Fiume Ticino e idrografia principale
- Zona di Riqualificazione Ambientale

Punti di fruizione

- FP-fruizione
- Area da portare a naturalizzazione

TAVOLA P2.0

Immobili e aree di notevole interesse pubblico ai sensi degli artt. 136 e 157 del D.lgs. n. 42/2004

- Bene individuato ai sensi della L. 1497/1939, del D.M. 21/9/1984 e del D.L. 312/1985con DD.MM. 1/8/1985

Aree tutelate per legge ai sensi dell'art. 142 del D.lgs. n. 42/2004

- Lettera b) I territori contermini ai laghi compresi in una fascia della profondità di 300 m dalla linea di battigia, anche per i territori elevati sui laghi (art. 15)
- Lettera c) I fiumi, i torrenti, i corsi d'acqua iscritti negli elenchi previsti dal testo unico delle disposizioni di legge sulle acque ed impianti elettrici, approvato con R.D. n. 1775/1933, e le relative sponde o piedi degli argini per una fascia di 150 m ciascuna (art. 14)
- Lettera f) I parchi e le riserve nazionali o regionali, nonché i territori di protezione esterna dei parchi (art. 18)
- Lettera g) I territori coperti da foreste e da boschi, ancorché percorsi o danneggiati dal fuoco, e quelli sottoposti a vincolo di rimboschimento, come definiti dall'articolo 2, commi 2 e 6, del D.lgs. n. 227/2001 (art. 16)
- Lettera h) Le zone gravate da usi civici (art. 33)

TAVOLA P4.0

Componenti naturalistico-ambientali

- Aree di montagna (art. 13)
- Vette (art. 13)
- Sistema di crinali montani principali e secondari (art. 13)
- Ghiacciai, nevai e moranei (art. 13)
- Zona Fluviale Allargata (art. 14)
- Zona Fluviale Interna (art. 14)
- Laghi (art. 18)
- Territori a prevalente copertura boscata (art. 16)
- Area ad elevato di specifico interesse geomorfologico e naturalistico (cornifiati ed son rilevanza vistosa, art. 17)
- Riserve naturale (art. 19)
- Prateria, prato-pascoli, cespuglieti (art. 19)
- Aree non montane a diffusa presenza di siepi e filari (art. 19)
- Aree di elevato interesse agronomico (art. 20)

Componenti storico-culturali

Viabilità storica e patrimonio ferroviario (art. 22):

- Rete viaria di alta' romana e medievale
- Rete viaria di alta' moderna e contemporanea
- Rete ferroviaria storica

Torrie e castri di I.O.(II) longo (art. 24):

- Torrie
- Struttura insediativa storica di centri con fatti identita' morfologica (art. 24, art. 22 per la Residenza Sabaudo)
- Sistemi di testimonianze storiche del territorio rurale (art. 25)
- Nuclei abiti connessi agli usi agro-silvo-pastorali (art. 25)
- Presenza strutturata di sistemi irrigui (art. 25)
- Sistemi di ville, giardini e parchi (art. 26)
- Luoghi di villeggiatura e centri di lolari (art. 26)
- Infrastrutture e attrezzature turistiche per la montagna (art. 26)
- Aree e impianti della produzione industriale ed energetica di interesse storico (art. 27)
- Poli della religiosita' (art. 28, art. 22 per i Sacri Monti Sito Unesco)
- Sistemi di fortificazioni (art. 29)

Componenti percettivo-identitarie

- Belvedere (art. 30)
- Percorsi panoramici (art. 30)
- Assi prospettici (art. 30)
- Punti del costruito (art. 30)
- Punti naturali (art. 30)
- Profili paesaggistici (art. 30)
- Elementi caratterizzanti di rilevanza paesaggistica (art. 30)
- Sistema di crinali collinari principali e secondari e pedemontani principali e secondari (art. 31)

Relazioni visive tra insediamento e contesto (art. 31):

- Insediamenti tradizionali con borghi posti allineati o fronti urbani
- Insediamenti tradizionali con borghi posti in posizione dominante, belvedere, calotte
- Sistemi di nuclei costruiti di costa e di fondovalle, leggibili nell'insieme e in sequenza
- Insediamenti pedemontani e di crinale in emergenza rispetto a versanti coltivati e prativi prevalentemente boscati e colmati
- Contesti di nuclei storici o di emergenze architettoniche isolate
- Aree caratterizzate dalla presenza diffusa di sistemi di attrezzature o infrastrutture storiche (cimiteriale, di impianti produttivi industriali o minerari, di impianti rurali)

Aree rurali di specifico interesse paesaggistico (art. 32):

- Aree sommitali costituenti fondali e skyline
- Sistemi paesaggistici agroforestali di particolare interdipendenza tra aree coltivate e boschi boscati
- Sistemi paesaggistici rurali di significativa varietà e specificità, con la presenza di reti insediamenti tradizionali collegi a di trasca di sistemazioni agrarie e della viabilità infrastrutture storiche (tra cui: Strade Reali, Strade Napoleoniche, Strade Militari, Strade Ferrate, Strade Bianche di notevole rilevanza ecologica, designati dall'art. 32 e contrassegnati in carta dalla lettera T)
- Sistemi rurali lungo fiume corr nati rimodellamenti tradizionali e, in particolare, nelle confluenze fluviali
- Sistemi paesaggistici rurali di significativa omogeneita' e caratterizzazione dei cotton: le mape
- Sistemi paesaggistici rurali di significativa omogeneita' e caratterizzazione dei colliri. i vigneti

Componenti morfologico-insediative

- Porte urbane (art. 34)
- Varchi tra aree edificate (art. 34)
- Elementi strutturanti i bordi urbani (art. 34)
- Urbane consolidate dei centri maggiori (art. 35) m.i.1
- Urbane consolidate dei centri minori (art. 35) m.i.2
- Tessuti urbani esterni ai centri (art. 35) m.i.3
- Tessuti discontinui suburbani (art. 36) m.i.4
- Insediamenti specialistici organizzati (art. 37) m.i.5
- Aree a dispersione insediativa prevalentemente residenziale (art. 38) m.i.6
- Aree a dispersione insediativa prevalentemente specialistica (art. 38) m.i.7
- "Strade" specializzate (art. 39, c. 1, lett. a, punti I – II – III – IV – V) m.i.8
- Complessi infrastrutturati (art. 39) m.i.9
- Aree rurali di pianura o collina (art. 40) m.i.10
- Sistemi di nuclei rurali di pianura, collina e bassa montagna (art. 40) m.i.11
- Villaggi di montagna (art. 40) m.i.12
- Aree rurali di montagna o collina con edificazione rada e dispersa (art. 40) m.i.13
- Aree rurali di pianura (art. 40) m.i.14
- Alpeggi e insediamenti rurali d'alta quota (art. 40) m.i.15

Aree caratterizzate da elementi critici e con detrazioni visive

- Elementi di criticita' puntuali (art. 41)
- Elementi di criticita' lineari (art. 41)

Temi di base

- Autostrade
- Strade statali, regionali e provinciali
- Ferrovie
- Sistema idrografico
- Confini comunali
- Edificato residenziale
- Edificato produttivo-commerciale

Parco naturale della Valle del Ticino (Piemonte)

TAVOLA P5

Elementi della rete ecologica

Nodi (Core Areas):

- Area protetta
- SIC e ZSC
- ZPS
- Zone naturali di salvaguardia
- Aree contigue
- ANPI ed ab interesse naturalistico
- Nodi principali
- Nodi secondari

Connessioni ecologiche

Corridoi su rete idrografica:

- Da mantenere
- Da potenziare
- Da ricostruire

Corridoi ecologici:

- Da mantenere
- Da potenziare
- Da ricostruire
- Esterni

- Punti d'accoppio (Stepping stones)
- Aree di continuità naturale da mantenere e monitorare:
- Fasce di buona connessione da mantenere e potenziare

Fasce di connessione sovraregionale:

- Alpine ad elevata naturalità e bassa connettività
- Montane a buona naturalità e connettività
- Rete Fluviale cardinale
- Principali rotte migratorie

Aree di progetto

- Aree tampone (Buffer zones)
- Corridoi dei roadi
- Corridoi fluviali
- Varchi ecologici

Aree di riqualificazione ambientale

- Contesti portatori di rilevanza regionale:
- Contesti portatori di rilevanza locale
- Aree urbanizzate, di espansione e relative pertinenze
- Aree agricole e sui margini cornicolarie diffuse
- Tratti di discontinuità da recuperare e/o mitigare

Rete storico - culturale

- Rete di Fruizione di interesse naturalistico/culturale (regionali, principali e minori)

Sistemi di valorizzazione del patrimonio culturale:

- 1 - Sistema delle residenze sabaude
- 2 - Sistema dei castelli del Canavese
- 3 - Sistema delle fortificazioni
- 4 - Sistema dei santuari, castelli e eremi del Bellinas e del Verbano Cusio Ossola
- 5 - Sistema dei castelli del Canavese occidentale
- 6 - Sistema dei castelli e dei siti della Langhe, Val Bormida, Alaria e Monferrato
- 7 - Sistema delle aree colli alessandrine
- 8 - Sistema dei castelli e delle abbazie della Val di Susa
- 9 - Sistema dei santuari della Valli di Lanzo
- 10 - Sistema dei castelli di pianura e delle grange del Vercellese e Novarese
- 11 - Sistema dell'insediamento Walser
- 12 - Sistema degli ecomuseo
- 13 - Sistema dei Sacri Monti e dei santuari

Siti ambasciatori di rilevanza regionale:

- Core zone dei Siti inseriti nella lista del Patrimonio Mondiale UNESCO
- Buffer zone dei Siti inseriti nella lista del Patrimonio Mondiale UNESCO

Rete di Fruizione

- Ferrovie "verdi"
- Itinerari regionali
- Circuiti di interesse fruitivo
- Percorsi ciclopedonali
- Rete sentieristica
- Infrastrutture da riqualificare
- Infrastrutture da mitigare

Sistema delle mete di fruizione:

- Contesti del sistema fruitivo (Torino, principali, secondari)
- Accessi alle aree naturali
- Punti panoramici

Temi di base

- Strade principali
- Ferrovie
- Sistema idrografico
- Laghi
- Confini comunali

14

REGIONE PIEMONTE

SISTEMA REGIONALE DELLE AREE PROTETTE
Legge Regionale 29 giugno 2009 n. 19 e, smi

PIANO D'AREA DEL PARCO NATURALE DEL TICINO

TAV. 14 QUADRO D'UNIONE

VERIFICA DI COERENZA E RISPETTO DEL PIANO DI AREA CON IL PIANO PAESAGGISTICO REGIONALE

Scala 1:25.000

Ottobre 2021

Dott. arch. Monica Perroni
Dott. agr. Camilla Scalabrini

sulla base della Ricerca effettuata dal Politecnico di Milano e adottata dall'Ente DCD 17/2010