



ENTI DI GESTIONE DELLE AREE PROTETTE DELL'OSSOLA

RELAZIONE ANNUALE – ANNO 2018 (art 29 l.r. 19/2009)

1 DATI IDENTIFICATIVI

1.1 Aree gestite

➤ Parchi naturali

PARCO NATURALE DELL'ALPE VEGLIA E DELL'ALPE DEVERO

- Superficie: ha **8.579,37**
- Regione: Piemonte
- Provincia: Verbania: Comuni - Trasquera (ha 97,32), Varzo (ha 4.006,11), Crodo (ha 227,80), Baceno (ha 4.248,15)
- Provvedimento istitutivo L.R. 19/2009
- Elenco ufficiale: EUAP1056
- SIC e ZPS: IT1140016 “*Alpi Veglia e Devero – Monte Giove*”

PARCO NATURALE DELL'ALTA VALLE ANTRONA

- Superficie: ha **7.435,09**
- Regione: Piemonte
- Provincia: Verbania: Comuni - Antrona Schieranco (ha 6.601,61), Viganella (ha 833,48);
- Provvedimento istitutivo L.R. 19/2009
- Elenco ufficiale:
- ZPS: IT1140018 “*Alte Valli Anzasca, Antrona e Bognanco*”

➤ Siti Natura 2000

SIC-ZPS IT1140016 “ALPI VEGLIA E DEVERO – MONTE GIOVE “(D.G.R. 21-4766 del 13/03/2017- delega attiva dal 14/03/2017):

- Regione biogeografica: alpina
- Superficie: ha **15.119**

ZPS IT1140018 “ALTE VALLI ANTRONA, ANZASCA E BOGNANCO” (D.G.R. 21-4766 del 13/03/2017- delega attiva dal 14/03/2017):

Regione biogeografica: alpina

- Superficie: ha **21.573,89**



Parco naturale
Valle Antrona



Parco naturale
Veglia Devero



EUROPARC
Turismo Sostenibile
nelle Aree Protette





1.2 Ecomusei

- affidati in gestione all'Ente.....**NESSUNO**.....
- presenti sul territorio ma non gestiti dall'Ente.....**NESSUNO** ...

1.3 Sede principale dell'Ente...

- **SEDE AMMINISTRATIVA E LEGALE: viale Pieri 13, VARZO;**

Nella sede è allestito l'Archeomuseo multimediale e aula didattica (tema archeologia);

1.4 Sedi operative

1.4.1 Parco naturale dell'alta Valle Antrona Sedi operative

- **SEDE OPERATIVA DI ANTRONA:** via S. Maria 6, ANTRONA PIANA (locale del Comune di Antrona dato in uso all'ente senza costi) e sportello forestale della Valle Antrona situata nell'edificio del Comune di Antrona Piana a fianco della sala Consiglio;
- **SEDE OPERATIVA DI VIGANELLA** (proprietà Comune di Borgomezzavalle, in affitto spazi condivisi con A.S.F.O. TERRA.Vi.VA). Sede operativa e sportello forestale della Valle Antrona nell'edificio dell'ex Comune di Viganella (oggi accorpato a Seppiana a formare il Comune di Borgomezzavalle).

1.4.2 Parco naturale Veglia Devero

- **FORESTERIA ED UFFICIO INFORMAZIONI DELLA "PORTEIA"**: alpe Veglia (di proprietà, apertura stagionale – foresteria affittata e ufficio informazioni in gestione agli occupanti della foresteria);
- **CASEIFICIO MOBILE**: di proprietà posizionato in località Porteia, nei pressi della Foresteria (affittato);
- **CASA DEL PARCO DI CORNÙ**: foresteria di proprietà in alpe Veglia;
- **CAMPEGGIO "ISOLA"**: in alpe Veglia (affidato in gestione);
- **ALPEGGIO DI PIAN DUL SCRICC**: di proprietà, in alpe Veglia (affittato ad alpigiano);
- **ALPEGGIO ALPE BUSCAGNA**: (proprietà comune di Baceno in comodato gratuito al Parco – affittato ad alpigiano);
- **FORESTERIA LOCALITÀ "ai PONTI" - Devero**: area contigua dell'alpe Devero di proprietà (nel periodo invernale affittata);
- **MUSEO DELL'ALPEGGIO**: località "Motto Funivia" Alpe Devero (proprietà ENEL, in affitto al costo di 150 € anno insieme alla foresteria "Motto Funivia");
- **FORESTERIA LOCALITÀ "MOTTO FUNIVIA"** (proprietà ENEL in affitto insieme al Museo dell'alpeggio)
- **CENTRO VISITATORI DI CRODO ED AULA DIDATTICA** :(tema geologico): di proprietà gestito dal personale del Parco (servizio civile) in collaborazione con le Guide del Parco.



Parco naturale
Valle Antrona



Parco naturale
Veglia Devero



EUROPARC
Turismo Sostenibile
nelle Aree Protette



EMAS
GESTIONE AMBIENTALE
VERIFICATA
Reg. n. 110/2001



2 ATTIVITA' TECNICO AMMINISTRATIVA

2.1 Vigilanza e contenzioso

n° sanzioni amministrative ...n. **33**.....

- ammontare delle sanzioni accertate (verbalizzazioni notificate) – € **.2.100,56**
- n° notizie di reato.....**NESSUNA**
- n° segnalazioni scritte a soggetti competenti **n. 36** (segnalazioni interne per piano d'azione SGA)..
- n° procedimenti di contenzioso nei confronti dell' Ente **NESSUNA**
- n° di procedimenti di contenzioso dell'Ente nei confronti di terzi **NESSUNA** ...

2.2 Pianificazione

- Strumenti di piano vigenti

Tipologia	Area protetta interessata	Estremi approvazione
Piano d'area	Parco naturale dell'alpe Veglia e dell'alpe Devero	Piano approvato con D.C.R. n. 617-3419 del 24/02/2000
Piano naturalistico	Parco naturale dell'alpe Veglia e dell'alpe Devero	Incluso nel Piano d'Area
Piano forestale	Parco naturale dell'alpe Veglia e dell'alpe Devero	Incluso nel Piano d'Area
Piano di gestione siti natura 2000	ZSC/ZPS IT1140016 "Alpi Veglia e Devero-Monte Giove"	Piano di gestione In fase di redazione
	ZPS IT1140018 "Alte Valli Anzasca, Antrona e Bognanco"	Piano di gestione ZPS IT1140018 approvato con D.G.R. n. 53-6052 del 01/01/2017.

Strumenti di piano elaborati/adequati/approvati nell'anno **NESSUNO**

2.3 Procedure autorizzative e valutative

- n° complessivo istanze pervenute all'Ente **n. 269**
- n° totale istanze evase **n. 269** di cui:
 - n° procedure assoggettabilità a VI: n. **57 + 1** (ritirata dal richiedente);
 - n° procedure assoggettabilità a VI ; n. **11** (con determina di prescrizioni)
 - n° pareri in procedure VIA**NESSUNO**.
 - n° pareri in procedure VAS; n. **1** .
 - n° altri pareri e autorizzazioni n. **199** così suddivise:
 - **18** autorizzazioni di transito con armi;
 - **35** autorizzazioni temporanee di transito con automezzi;





- 16 autorizzazioni consorzisti a transitare nel Parco;
- 119 autorizzazioni al sorvolo delle aree protette;
- 2 pareri su pratiche edilizie;
- 1 autorizzazioni per attività di ricerca;
- 6 autorizzazioni a dipendenti per svolgere attività al di fuori dell'orario di lavoro
- 2 parere Piani prelievo fauna comprensori alpini;

Osservazioni e criticità riscontrate nell'evasione delle richieste autorizzative e valutative
**NESSUNA**.....

2.4 Servizi di sportello e consulenza

SPORTELLO FORESTALE – Da alcuni anni l'Ente svolge il servizio di "Sportello forestale" per conto della Regione Piemonte accogliendo le comunicazioni/progetti di taglio e le istanze delle imprese forestali per gli adempimenti di cui alla l.r. 4/2016. Gli sportelli (uno per il Parco Veglia Devero, istituito presso la sede amministrativa di Varzo e l'altro per il Parco della Valle Antrona (una succursale è stata aperta anche nell'abitato di Viganella dove il parco ha un ufficio nella ex sede del Comune), istituito presso la sala consiliare del Comune di Antrona) sono gestiti dal personale del Parco (Un guardaparco ed il Capo operaio) che accoglie il pubblico e, spesso, esegue sopralluoghi per verificare la situazione e consigliare gli utenti che frequentemente sono persone anziane non avvezze alle pratiche burocratiche. Lo sportello di Antrona è aperto solo il giovedì mattina (quello di Viganella su appuntamento), quello di Varzo è aperto con gli stessi orari degli uffici dell'Ente. Di seguito vengono riportati i dati relativi alle istanze 2018.

- n° istanze pervenute Sportello Antrona: **4**
- n° istanze evase: **4**
- n° istanze pervenute Sportello Varzo: **18**
- n° istanze evase: **18**
-

Ambito territoriale di competenza e descrizione del servizio:

L'ambito di competenza del servizio di sportello forestale (considerato il personale in servizio) è limitato ai Comuni del Parco.

I Comuni hanno demandato al Parco l'individuazione delle piante da tagliare sulla base delle richieste della comunità locale.

Il personale del Parco esegue il sopralluogo e fornisce consulenza sulle norme del regolamento forestale applicabili alle singole situazioni, a tutte le persone che si presentano allo sportello. In comune di Varzo si fornisce assistenza per il rinnovo dell'iscrizione alle quattro imprese forestali presenti nella valle

Altri servizi di sportello e consulenza

Il Parco fornisce ai Comuni (gratuitamente) il servizio d'individuazione, misurazione e martellata delle piante da assegnare come legnatico alla comunità locale richiedente. Non viene eseguita l'assegnazione nominativa che viene gestita direttamente dai Comuni. Un

Ente di Gestione delle Aree Protette dell'Ossola

- Parco Naturale Alpe Veglia Alpe Devero
- Parco Naturale Alta Valle Antrona

Viale Pieri, 13 - 28868 Varzo (VB)
 tel. 0324 72572

www.areeprotetteossola.it - info@areeprotetteossola.it

P.IVA/C.F. 83004360034



Parco naturale
Valle Antrona



Parco naturale
Veglia Devero



EUROPARC
 Turismo Sostenibile
 nelle Aree Protette



EMAS
 GESTIONE AMBIENTALE
 VERIFICATA
 Reg. n. 1500/2007



servizio di consulenza tecnica è fornito spesso anche agli istanti che nella maggior parte dei casi non conoscono la normativa forestale.

Coordinamento in qualità di capofila in materia di valorizzazione del patrimonio locale e potenziamento dell'offerta escursionistica di servizio alle attività Outdoor

Servizio di coordinamento svolto nell'ambito di apposita convenzione sottoscritta da 2 Unioni Montane 15 Comuni 2 3 sezioni CAI per il coordinamento delle azioni di valorizzazione del patrimonio locale attraverso il turismo leggero promosso attraverso l'offerta escursionistica di servizio alle attività outdoor che rappresentano importante opportunità per lo sviluppo locale. In particolare l'ente ha svolto il ruolo di capofila dell'ambito delle procedure previste dalla Operazione 7.5.1. quale capofila dell'ambito territoriale VBNO1 (Tutta la provincia del VCO con l'esclusione del Comune di Verbania e la parte Nord della provincia di Novara, per un totale di 42 Enti) coordinando la predisposizione delle domande di aiuto per 12 beneficiari.

3 BENI PATRIMONIALI

3.1 Beni immobili

Edifici [vedi foglio 1 del file excel]

Terreni [vedi foglio 2 del file excel]

3.2 Beni mobili

[vedi foglio 3 del file excel]

3.3 Strutture per la vigilanza e per l'attività tecnico-scientifica

[vedi foglio 4 del file excel]

4 FRUIZIONE

4.1 Strutture e infrastrutture

[vedi foglio 5 del file excel]

4.2 Strutture ricettive

[vedi foglio 6 del file excel]

4.3 Servizi al pubblico

EDUCAZIONE AMBIENTALE - Le visite per le scuole (il Parco Veglia Devero situato a quote superiori ai 1600 m s.l.m.) sono molto poche, in primo luogo perché nel periodo scolastico il territorio del parco è innevato e fa molto freddo. Sono possibili le visite solo nel mese di maggio e a settembre/ottobre. In questi mesi però le condizioni meteorologiche (che sono il vero ostacolo per le scuole) non sono favorevoli perché i picchi annuali di piovosità sono rilevati proprio a maggio e settembre. Secondariamente le scuole fanno molta fatica a sostenere i costi di trasporto. Pertanto il Parco al fine di favorire la fruizione delle scolaresche ha attivato, nei mesi invernali (quando anche i

Ente di Gestione delle Aree Protette dell'Ossola

- Parco Naturale Alpe Veglia Alpe Devero
- Parco Naturale Alta Valle Antrona

Viale Pieri, 13 - 28868 Varzo (VB)
tel. 0324 72572

www.areeprotetteossola.it - info@areeprotetteossola.it
P.IVA/C.F. 83004360034



Parco naturale
Valle Antrona



Parco naturale
Veglia Devero



EUROPARC
Turismo Sostenibile
nelle Aree Protette



EMAS
GESTIONE AMBIENTALE
VERIFICATA
Reg. n. 105/2007



guardaparco sono meno impegnati sul territorio), una serie di attività svolte direttamente in classe. (altri dati sono contenuto nel foglio Excel allegato).

Tra le attività di educazione ambientale si ricordano:

DIDATTICA SALTABRIC (progetto didattico del Parco)

Si svolge nel triennio della scuola media inferiore. L'attività didattica è organizzata nel periodo invernale tra la fine dei censimenti invernali e l'inizio di quelli primaverili (novembre - aprile) quando le attività sul territorio sono ridotte per le condizioni d'innevamento invernale. Le attività durano un'intera mattinata: nelle classi prime è condotta dai guardaparco, nelle classi seconde da operatori esterni incaricati. Nelle classi terze è condotta autonomamente da operatori esterni e si svolgono nel Parco.

IL PARCO E I GIUARDIAPARCO. I guardaparco svolgono attività di educazione ambientale anche nelle scuole materne ed elementari. Per le scuole dei comuni del Parco le attività didattiche sono fornite gratis se condotte dai guardaparco.

VISITE ALLE CENTRALI ENEL. Da circa due anni in collaborazione con ENEL GREENPOWER vengono offerte attività di educazione ambientale che prevedono una visita alla Centrale di Verampio (centrale arch. Portaluppi) ed una breve escursione agli orridi di Urieggio. ENEL ha fornito la formazione specifica agli operatori del Parco (due Guide del Parco) mentre l'Ente provvede alle prenotazioni ed ai rapporti con le scuole. Considerato il buon successo della collaborazione ENEL si è resa disponibile ad ampliare l'iniziativa con la visita ad altre centrali (es. centrale di Rovasca in valle Antrona).

40 ANNI DI ISTITUZIONE DEL PARCO VEGLIA DEVERO nell'anno di istituzione del Parco naturale dell'alpe Veglia e dell'alpe Devero sono stati organizzati specifici accompagnamenti per le scuole nei Comuni del Parco: in Comune di Trasquera lungo il sentiero attrezzato dell'Fraccia, in Comune di Baceno lungo il sentiero attrezzato della Piana di Devero e in Valle Antrona lungo il giro del Lago di Antrona. Gli accompagnamenti sono stati condotti dalle guardie del parco e nei casi di impossibilità si è fatto ricorso alle Guide dei Parchi naturali dell'Ossola.

ATTIVITA' PRESSO L'ARCHEOMUSEO MULTIMEDIALE DI VARZO La gestione delle attività didattiche presso l'archeo museo multimediale di Varzo sono affidate all'esterno ad una società composta da archeologi o persone con preparazione specifica che svolgono l'attività riconoscendo al Parco un piccolo rimborso spese. L'attività consiste in un primo momento di visita dell'archeo museo seguita da un laboratorio scelto dalla classe fra la possibilità di quattro possibilità: costruzione delle frecce, tinteggiatura della lana, fusione dei metalli e tessitura.

I risultati dell'iniziativa di educazione ambientale rivolte alle scolaresche e al pubblico adulto sono rappresentati nella tabella che segue:



Parco naturale
Valle Antrona



Parco naturale
Veglia Devero



EUROPARC
Turismo Sostenibile
nelle Aree Protette





	Gestione interna		Gestione esterna		Totali	
	n. classi	n. studenti	n. classi	n. studenti	n. Classi	n. Studenti
SALTABRIC I	16	287			16	287
SALTABRIC II			13	208	13	208
SALTABRIC III			3	72	3	72
Attività c/o Archeomuseo multimediale di Varzo			2	54	2	54
Visita centrali						
Scuole materne/elementari	3	90			3	90
Accompagnamenti per i 40 anni del Parco Veglia Devero	22	531			22	531
Visita centrale Verampio			11	452	11	452
TOTALI	41	908	39	786	70	1694

PARCOBUS - Il servizio è rivolto agli utenti della traversata Veglia Devero (tratta di sentiero del percorso Interreg “alleggi senza confini” e G.T.A.). Il pulmino ha trasportato gli escursionisti che intendono fare la traversata Veglia – Devero, dal Parcheggio Alpe Devero a S. Domenico e viceversa con una corsa andata e ritorno il sabato e la domenica, da metà luglio a metà settembre. Il servizio consente di trasportare gli escursionisti dal punto di arrivo (dove possono lasciare l'auto) al punto di partenza dell'escursione, consente di eliminare il traffico veicolare di più auto che devono andare avanti ed indietro sul tragitto tra S. Domenico –Devero diminuendo in tal modo il traffico veicolare.

	n. escursionisti trasportati	n. gg servizio a.r. Devero – S. Domenico
Servizio andata e ritorno da Devero a S.Domenico pulmino 19 posti	64	8
Entrate € da biglietti	813,00	
Uscite € (IVA compresa)		1.012,00

SPORTELLO FORESTALE – (vedi punto 2.4.)

GESTIONE DELLA PESCA – L'Ente ha ottenuto (con Decreto del Presidente n. 41 del 27/04/2019) dalla Provincia del Verbano Cusio ossola la gestione delle acque correnti delle aree protette per il triennio 2017-2020 (con scadenza al 31/12/2020). Per pescare nelle acque in gestione è stato istituito un permesso di pesca oneroso e differenziato secondo il pregio alieutico delle acque. Il sistema deve garantire il ripopolamento con





materiale autoctono/o non impattante in tutte le acque correnti. Nei laghi artificiali ove non è possibile, per dimensioni e profondità, eliminare il materiale alloctono si tende a concentrare la pressione alieutica con immissioni di materiale di pregio alieutico. L'ente ha predisposto un regolamento e ha attivato un sistema di autorizzazioni con validità temporale giornaliero, bigiornaliero, settimanale e stagionale. Nell'anno 2018 il risultato di questa attività è rappresentato nella tabella seguente:

PERMESSO	N. Verdi	N. Arancione	ENTRATE €
Giornaliero	70	86	€ 1.855,00
Giornaliero ridotto	13	11	€ 134,50
Due Giorni	5	15	€ 435,00
Due Giorni ridotto	1	2	€ 31,00
Settimanale	8	9	€ 475,00
Stagionale	6	36	€ 2.940,00
Stagionale residente	2	5	€ 360,00
Stagionale residente ridotto	0	3	€ 107,50
TOTALE	105	167	€ 6.338,00

RACCOLTA FUNGHI – L'Ente di gestione provvede alla distribuzione dei titoli autorizzativi per la raccolta dei funghi epigei, nei Comuni del Parco su mandato della Regione Piemonte. La distribuzione, come si evince dalla tabella sottostante, non interessa un elevato numero di utenti in quanto nello stesso territorio sono presenti anche due Unioni Montane che svolgono lo stesso servizio.

TIPO	COSTO	NUMERO	TOTALE
Giornaliero	€ 5,00	42	€ 210,00
Settimanale	€ 10,00	17	€ 170,00
annuale	€ 30,00	29	€ 870,00
biennale	€ 60,00	1	€ 60,00
triennale	€ 90,00		€ 0,00
TOTALE			€ 1.310,00

CAMPEGGIO - (in Alpe Veglia) L'Ente ha ottenuto l'autorizzazione alla gestione di un campeggio estivo in Alpe Veglia. Il campeggio è stato affidato in gestione ad un operatore dell'alpe veglia che provvede alla gestione degli utenti ed alle registrazioni di legge. Nell'anno 2018 il campeggio è stato aperto dal 07/07/2018 al 16/09/2018 ed ha ospitato un totale di 351 utenti con una entrata di € 4.900,00=. Considerata la quota di 1.700 m s.l.m.





a cui è ubicato il campeggio l'andamento climatico stagionale è determinante per le presenze che sono state le seguenti

MESE	NUMERO UTENTI
Luglio	151
Agosto	200
Settembre	0
TOTALI	351

4.4 Attività formativa

- Negli ultimi anni sono state promosse attività anche presso i nostri Centri visita, dove si possono svolgere attività laboratoriali di archeologia (presso la sede legale di Varzo) e di geologia (presso il Centro visitatori di Crodo). Queste attività richiedono l'intervento di personale esterno specializzato. Per queste attività stiamo sperimentando contratti nei quali le società affidatarie pagano una quota per allievo (per l'uso delle nostre strutture). Le attività sono del Parco ma le società sono incentivate a promuoverle perché gestite da loro stesse. Negli ultimi anni appare però evidente che le scuole hanno sempre più difficoltà a finanziare e aderire ad attività a pagamento e soprattutto quelle che richiedono spostamenti che incidono molto sui costi.
- Corsi a valenza esterna per operatori selezionati / occasionali (Regolamento regionale n. 2/R del 24 Marzo 2014): indicare le ore annue erogate e con quali fondi è stata svolta l'attività formativa.

.....**Nessuno**.....

- Corsi a valenza interna dedicati ai dipendenti: indicare le ore annue erogate e con quali fondi è stata svolta l'attività formativa
- 1- Corso di formazione generale sulle norme relative alla salute e sicurezza dei lavoratori (4 ore);
 - 2- Corso sulla certificazione EMAS (4 ore);
 - 3- Corso sulla legislazione sulla pesca (2ore);
 - 4- Corso sull'utilizzo del Bat detector (4ore);
 - 5- Corso on-line Anticorruzione e trasparenza (4 ore);
 - 6- Corso CSA Torino "Il nuovo contratto funzioni locali" (4 ore);
 - 7- Corso on -line "La Nuova amministrazione digitale" (2 ore);

I corsi sopra elencati sono stati finanziati con fondi dell'ente per un importo complessivo di € 888,56.





5. COMUNICAZIONE INFORMAZIONE PROMOZIONE– relazione utile anche ai fini dell'adempimento Obiettivo Dirigente – Punto 1

5.1 Contesto organizzativo dell'Ente

Le risorse umane dedicate alla organizzative delle attività di comunicazione sono le seguenti:

- Numero 1 dipendenti (istruttore amministrativo) responsabile della comunicazione e promozione a cui è affidata l'organizzazione delle attività di promozione e comunicazione, nonché di educazione ambientale. Alla dipendente sono affiancati due unità di servizio civile che si occupano del l'aggiornamento del sito, della pagina facebook e dell'account di instagram.
- L'addetto alla comunicazione ha una laurea triennale in "Economia e gestione dei servizi" i due collaboratori del servizio civile hanno una laurea triennale in Scienze politiche economiche e sociali ed in Ingegneria ambientale. Ci si avvale inoltre delle conoscenze del Presidente dell'Ente che è Giornalista e scrittore.

Il personale sopra elencato è organizzato nel modo seguente

- **Ufficio comunicazione:** l'Ufficio coordina l'attività generale di pianificazione della comunicazione integrata annuale. Essa riguarda la stesura di un piano della comunicazione tradizionale (tramite stampa, pubblicazioni, conferenze stampa), corredato al piano di comunicazione online (sito web, newsletter, canali e pagine social);
- **Social media team:** parte dell'Ufficio di comunicazione, il social media team è costituito da figure specializzate nella realizzazione e gestione di un piano di comunicazione online, con l'obiettivo di mantenere attiva l'interazione con il pubblico e per poterlo eventualmente ampliare, sempre nel rispetto delle tempistiche del piano di comunicazione offline.
- Nell'ambito del progetto Resicets (Finanziamento fondazione Cariplo) ci si avvale della consulenza della società Dislivelli per la comunicazione relativa al progetto.

Nel 2018 è stato predisposto apposito Piano per la comunicazione istituzionale (ex L. 150/2000) che si allega.

5.2 Editoria

Nel corso del 2018, curati dal personale dell'ufficio comunicazione, sono stati realizzati i seguenti materiali editoriali.

Ente di Gestione delle Aree Protette dell'Ossola
 - Parco Naturale Alpe Veglia Alpe Devero
 - Parco Naturale Alta Valle Antrona
 Viale Pieri, 13 - 28868 Varzo (VB)
 tel. 0324 72572
www.areeprotetteossola.it – info@areeprotetteossola.it
 P.IVA/C.F. 83004360034



Parco naturale
Valle Antrona



Parco naturale
Veglia Devero



EUROPARC
Turismo Sostenibile
nelle Aree Protette





Tipologia	Titolo	Quantità	Progettazione interna/esterna	Vendita gratuita	Costo Stampa €
Atti convegno	Il Sabba magico	500	Interna	Vendita	€ 1.586,00
Opuscoli	Rapporto attività 2017	300	Interna	Gratuita	€ 512,40
Pieghevole	Parcobus 2018 depliant	700	Esterna	Gratuita	€ 228,14
Locandine	Parcobus 2018 locandine	100	Esterna	Gratuita	€ 25,62
Cartine	CARTA N. 1- Val Divedro e Valle del Sempione	500	Esterna	Vendita	€ 1.768,00
Cartine	CARTA N. 2 Valle Antigorio e Valle Devero	500	Esterna	Vendita	€ 1.768,00
Rivista	Meridiani e Montagne	300	Esterna	Vendita	€ 7.320,00
Opuscoli	Mountains and Valleys of Lago Maggiore		Esterna	Gratuita	€ 1.464,00
Opuscoli	Veglia Devero Binn	10000	Esterna	Gratuita	€ 2.086,20
Opuscoli	Avvelenamento, un crimine odioso - Insieme possiamo sconfiggere il veleno - Life Wolfalps	3100	Esterna	Gratuita	€ 499,98
Opuscoli	Conoscere il cane da protezione - Piccola guida per escursionisti consapevoli - Life Wolfalps	23000	Esterna	Gratuita	€ 1.499,81
Pieghevole	Progetto Terra Viva recupero ambientale ed economico di terrazzamenti in Valle Antrona	2000	Esterna	Gratuita	€ 499,71
Opuscoli	Rassegna stampa convegno 40°	200	Esterna	Gratuita	-

5.1 WEB

5.1.1 Sito istituzionale □ indicare URL: <https://www.areeprotetteossola.it>

Ente di Gestione delle Aree Protette dell'Ossola
 - Parco Naturale Alpe Veglia Alpe Devero
 - Parco Naturale Alta Valle Antrona
 Viale Pieri, 13 - 28868 Varzo (VB)
 tel. 0324 72572
www.areeprotetteossola.it - info@areeprotetteossola.it
 P.IVA/C.F. 83004360034





5.1.2 Indicare eventuali altri siti curati dall'Ente di Gestione ..NESSUNO...

5.1.3 Indicatori di visibilità dei siti gestiti: nel periodo 1/1/18 <-> 31/12/18 si registrano 30.736 utenti (30.267 utenti unici).

Visualizzazioni della pagina: 123.113

5.1.4 Newsletter:

Indicare titolo/nome: Aree Protette dell'Ossola – mese/anno

E' collegata a una testata giornalistica registrata? No

Qual è la sua periodicità? Bimensile + uscite speciali

Numero iscritti: 2.540

5.1.5 presenza sui social media:

Presenza di un profilo Facebook: SI

Presenza di un profilo Twitter: si/no: NO

Presenta di un profilo Instagram: si/no: SI

Presenza di un profilo LinkedIn: si/no: NO

Presenza di un profilo Youtube: si/no: SI

Presenza di un profilo Google+: si/no: NO

Presenza di un profilo Pinterest: si/no: NO

Presenza di un profilo Flickr: si/no: NO

Eventuali profili su altri social media non compresi in elenco: NO

Per ciascun profilo esistente specificare il "nome profilo", chi ricopre il ruolo di amministratore?

Facebook: Parchi Veglia Devero Antrona – Aree Protette Ossola @areeprotetteossola

Instagram: Parchi_Veglia_Devero_Antrona @parchi_veglia_devero_antrona

Youtube: Aree protette Ossola

Amministratori: Social media team (dipendenti dell'ente).

Sono state finanziate campagne promozionali sui social media? NO

5.2 Acquisto e distribuzione di gadget

Tipologia	Titolo	Quantità	Progettazione interna/esterna	Vendita gratuita	Costo Stampa €
Gadget	Magliette 40 anni Parco veglia Devero	750	Esterna	Vendita	€ 4.250,48
Gadget	Borracce 40 anni parco veglia devero	200	Esterna	Vendita	€ 1.095,56

Ente di Gestione delle Aree Protette dell'Ossola

- Parco Naturale Alpe Veglia Alpe

Devero

- Parco Naturale Alta Valle Antrona

Viale Pieri, 13 - 28868 Varzo (VB)

tel. 0324 72572

www.areeprotetteossola.it - info@areeprotetteossola.it

P.IVA/C.F. 83004360034



Parco naturale
Valle Antrona



Parco naturale
Veglia Devero



EUROPARC
Turismo Sostenibile
nelle Aree Protette



EMAS
GESTIONE AMBIENTALE
VERIFICATA
Reg. n. 110/2007



5.3 Attività promozionali

Partecipazione a iniziative transfrontaliere (Svizzera) e iniziative culturali ricorrenti in Alpe Veglia, Alpe Devero, Valle Antrona.

Data	Manifestazione	Luogo	Risposabil e	Risultato
25.-28.01.2018	Memorial Danilo Re (ALPARC)	Berchtesgaden	LPB/EGAPO	23 di 47 squadre
22 Maggio	Parchi in città: Conferenza Stampa – bancarelle	Sierre	Pfyn-Finges LPB/EGAPO	Poca gente, ma un bel impatto mediatico
Lunedì 18 Giugno	Incontro annuale dei due enti dell'Ossola e del Binntal	Alpe Veglia	EGAPO	28 partecipanti
Giovedì 12/13 Luglio data alternativa: lunedì 16/17	Youth at the top – Giovani in vetta – Jugend auf dem Gipfel	Alpe Devero	EGAPO/LPB	cancellato
22 Luglio Domenica	Poesia sulle Alpi: leggende	Alpe Veglia	EGAPO/LPB	Circa 60 spettatori
29 Luglio	Convegno sulle streghe	Premia	EGAPO/LPB	Circa 100
26 Agosto	Camminata dell'Arbola – Albrun Wanderung	Binn-Arbola- Devero	LPB/ EGAPO	45 partecipanti
8 Settembre	Mercatino di Ernen - Niederwald	Niederwald	LPB/ EGAPO	bella presenza di Veglia- Devero con la polenta
20 ottobre	40 anni Parco naturale di Veglia e 25 anni Parco nazionale Val Grande	Villadossola	EGAPO	Circa 250 persone
20 ottobre	Concerto della banda di Ernen a Varzo	Varzo	EGAPO/LPB	Ca. 80 persone; bellissima giornata
1-4. Novembre	Sagra Mele e Miele	Baceno	EGAPO/LPB	

Incontri aperti al pubblico sul territorio

Ente di Gestione delle Aree Protette dell'Ossola
- Parco Naturale Alpe Veglia Alpe
Devero
- Parco Naturale Alta Valle Antrona
Viale Pieri, 13 - 28868 Varzo (VB)
tel. 0324 72572
www.areeprotetteossola.it - info@areeprotetteossola.it
P.IVA/C.F. 83004360034



Parco naturale
Valle Antrona











Parco naturale
Veglia Devero



EUROPARC
Turismo Sostenibile
nelle Aree Protette





	Venerdì 04/05	“Meridiani & Montagne” Presentazione Numero speciale dedicato ai parchi naturali dell’Ossola Sala convegni Unione Montana “Valli dell’Ossola” ore 21,00
	venerdì 25/05	Serata Ore 21, Torre di Varzo Presentazione della Guida “itinerari glaciologici sulle montagne italiane” nel quale è presente anche il Sentiero glaciologico dell’alpe Veglia Intervengono Enrico Zanoletti geologo e Irene Bollati (università)
	sabato 30/06	Giro del lago di Antrona e proiezione “Geologia della Valle Antrona” a cura della Guida del Parco Enrico Zanoletti Ore 9,00 ritrovo ad Antrona Piana Organizzazione del gruppo e avvio per l’escursione giro del lago di Antrona. Ore 11,00 rientro ad Antrona Piana e assaggi di prodotti della Valle
	Sabato 07/07	Natura senza Barriere Giornata per tutti: famiglie, abili e meno abili potranno scoprire la vita d’alpeggio, accompagnati dai guardiaparco, alla visita del “museo dell’alpeggio” e lungo il “Sentiero per tutti” dell’alpe Devero.
	Venerdì 10/07	Serata naturalistica in Valle Antrona Alla scoperta della fauna del Parco Con Bionda Radames Centro polifunzionale – Seppiana ore 21,00
 	Domenica 22/07	Poesia sulle alpi Sulle Alpi si incontrano e si mescolano popoli e lingue diverse. Una cosa li accomuna: l’amore e il rispetto per la natura delle montagne. Un linguaggio universale li unisce: quello eterno della poesia. E’ questo il tema dell’evento “Poesia sulle Alpi”
	Venerdì 27/07	Uno sguardo al cielo Serata astronomica per osservare l’eccezionale “Eclisse lunare totale” il 27 Luglio 2018 in Italia

Ente di Gestione delle Aree Protette dell'Ossola

- Parco Naturale Alpe Veglia Alpe

- Devero

- Parco Naturale Alta Valle Antrona

Viale Pieri, 13 – 28868 Varzo (VB)

tel. 0324 72572

www.areeprotetteossola.it – info@areeprotetteossola.it

P.IVA/C.F. 83004360034



Parco naturale
Valle Antrona



Parco naturale
Veglia Devero





EUROPARC
Turismo Sostenibile
nelle Aree Protette



EMAS
GESTIONE AMBIENTALE
VERIFICATA
Reg. n. 15/2001



	Sabato 28/07	Il pascolo tra i larici Un percorso alla scoperta dei larici secolari dell'alpe Veglia
	Domenica 29/07	Convegno "Stregoneria, minoranza linguistiche religiose: relazioni pericolose" Sala Convegni Terme di premia - dalle ore 9 alle ore 13

	Giovedì 02/08	Serata naturalistica in alpe Devero Alla scoperta della fauna del Parco con Andrea Battisti Museo dell'alpeggio – Alpe Devero ore 21,00
	Venerdì 03/08	Serata naturalistica In Valle Antrona Alla scoperta della fauna del Parco - con Radames Bionda Sala Consigliare - Antrona Piana ore 21,00
 	Domenica 05/08	Gli alpeggi alti dell'Alpe Veglia Escursione in quota con i guardiaparco alla scoperta dell'alpeggio "Pian dul Scric". Partenza da S.Domenico con seggiovia alle ore 9 rientro a S.Domenico alle 16
 	Giovedì 09/08	Serata naturalistica all'Alpe Veglia Alla scoperta della fauna del Parco - con Radames Bionda Casa del Parco – località Cornù ore 21,00
 	Venerdì 17/08	Serata naturalistica "Ghiacciai e cambiamento climatico" A cura della Guida dei Parchi dell'Ossola Enrico Zanoletti Geologo - Casa del Parco di Cornu' ore 21,00
 	Sabato 18/08	Escursione guidata "Il sentiro glaciologico dell'alpe Veglia" A cura della Guida dei Parchi dell'Ossola Enrico Zanoletti, Geologo – Partenza dalla Casa del Parco di Cornu' ore 9,00
	Sabato 18/08	"La Carta degli habitat del Parco naturale dell'alta Valle Antrona" A cura dei naturalisti F. Pentcheva e R. Della Vedova.

Ente di Gestione delle Aree Protette dell'Ossola
- Parco Naturale Alpe Veglia Alpe Devero
- Parco Naturale Alta Valle Antrona
Viale Pieri, 13 – 28868 Varzo (VB)
tel. 0324 72572
www.areeprotetteossola.it – info@areeprotetteossola.it
P.IVA/C.F. 83004360034



Parco naturale
Valle Antrona



Parco naturale
Veglia Devero



EUROPARC
Turismo Sostenibile
nelle Aree Protette



EMAS
GESTIONE AMBIENTALE
VERIFICATA
Reg. n. 110/2007



		Sala consigliare Antrona Piana – ore 21,00
	Giovedì 23/08	Serata naturalistica In Alpe Veglia A cura del naturalista Andrea Battisti Casa del Parco, località Cornù – Alpe veglia ore 21,00

5.4 Campagne pubblicitarie

Nessuna

5.5 Foto-video

Nell'ambito del progetto TerraViva è stato realizzato il video di chiusura del progetto:
<http://terraviva.scienzeaturalivco.org/>

mentre nell'ambito del progetto "By part of the mountain" è stata ottenuta l'autorizzazione ad utilizzare il video di progetto realizzato da ALPARC:

<https://www.areeprotetteossola.it/it/conoscere-i-parchi/video/1267-be-part-of-the-mountain-the-initiatives-teaser>.

5.6 Sponsorizzazioni e patrocini nell'anno

È stato fornito il patrocinio con utilizzo gratuito del logo del Parco alle seguenti manifestazioni sportive, mostre, convegni e sagre:

- "La Rampigada" gara di corsa in montagna che si sviluppa tra S. Domenico e Veglia nel Parco;
- "La traccia bianca" ciaspolata non competitiva a Devero in zona di salvaguardia e per un breve tratto nel Parco;
- La Sagra Mele & Miele manifestazione a cui partecipano il Parco Veglia Devero e Landschaftspark Binntal con uno stand (gratuito);
- Lo Scarghè di Devero a cui il parco ha partecipato organizzando la degustazione guidata dei formaggi;
- Mostra
- ARS.UNI.VCO (INFO-POINT della Convenzione delle alpi a Domodossola): Mostra – "Otto Paesi, un territorio e un trattato internazionale: una visione sostenibile delle Alpi."
- Convegno-Lo stato attuale della gestione venatoria del Cervo sulle Alpi: Siamo sulla buona strada?;
- Università del Piemonte orientale. Scuola estiva in "Project anagement nella valorizzazione delle risorse culturali ed enogastronomiche locali";

➤ Per quelli ricevuti indicare gli sponsor, le iniziative realizzate.

Parco naturale Landschaftspark Binntal; Parco Nazionale della Valgrande, A.I.G.A.E.



Parco naturale
Valle Antrona



Parco naturale
Veglia Devero



EUROPARC
Turismo Sostenibile
nelle Aree Protette



EMAS
GESTIONE AMBIENTALE
VERIFICATA
Reg. n. 110/2007



5.7 Note

➤ Comunicazione interna:

L'Ente è dotato di una rete interna supportata da Server sui quali è possibile accedere da ogni postazione

➤ Comunicazione istituzionale

L'Ente redige comunicati stampa (Il Presidente e l'Ufficio stampa – Social media team) che vengono trasmessi a tutti i media locali e non e rilanciati sul sito istituzionale e sulla pagina facebook.

E' stato adottato un sistema di identità visuale costituito dal logo identificativo di ogni singolo parco gestito e da un logo dell'Ente. Tutti gli strumenti di comunicazione, a partire dalla carta intestata, ed i mezzi che possono dare visibilità all'immagine dei parchi riportano il logo istituzionale (es. Automezzi). Il personale tecnico e amministrativo, nonché i Consiglieri sono dotati di vestiario con i loghi degli Enti in gestione (Giacca a vento e gilet) anche le "Guide delle aree protette dell'Ossola" hanno avuto in dotazione il gilet con i loghi con la scritta "Guida dei Parchi".

6 INTERVENTI DI TUTELA, GESTIONE E VALORIZZAZIONE DEL TERRITORIO

6.1 TUTELA E GESTIONE DEL PATRIMONIO NATURALE

➤ 6.1.1 Flora e gestione forestale

CARTA DEGLI HABITAT Nell'anno 2018 è stata realizzata la Carta degli Habitat del Parco naturale dell'Alta Valle Antrona;

COLTIVAZIONI SPECIE SPONTANEE

Il Parco coltiva specie spontanee, quali *Leontopodium alpinum*, *Genziana lutea*, *Artemisia genepy* etc., in due piccoli campi dimostrativi situati uno a Veglia e l'altro a Devero. I prodotti vengono in parte dati all'associazione Erba Buona in cambio delle piantine da porre a dimora o reimpiegati internamente per produrre gadget per le proprie attività (es. stelle alpine disidratate e applicate ad un cartoncino colorato ed inserite in un sacchetto trasparente). Nel 2014 ne sono state prodotte circa 200 esemplari. La raccolta di 10 kg di radice di *Genziana* ha consentito di produrre 100 gadget costituiti da un piccolo sacchetto contenente le radici sul quale è spiegata la provenienza dell'area protette ed è allegata la ricetta per la produzione del liquore. La Cooperativa Erba Buona ha collaborato con il Parco alla produzione dei gadget elencati in precedenza.

➤ 6.1.2 Fauna

MONITORAGGI FAUNISTICI

L'Ente di gestione ha in corso un programma di monitoraggio a lungo termine delle popolazioni di alcune specie di interesse conservazionistico, utilizzando le metodologie



Parco naturale
Valle Antrona



Parco naturale
Veglia Devero



EUROPARC
Turismo Sostenibile
nelle Aree Protette



EMAS
GESTIONE AMBIENTALE
VERIFICATA
Reg. n. 110/2007



normalmente adottate per le varie specie. Nell'ambito di questa attività, nel corso del 2013, sono stati realizzati censimenti annuali di:

- censimenti primaverili al canto per fagiano di monte;
- censimento primaverile per pernice bianca;
- censimento tardo estivo con cane da ferma per fagiano di monte;
- censimento della specie coturnice;
- censimento del francolino di monte;
- censimento annuale di uccelli comuni;
- block counts per camoscio e stambecco;
- censimento camoscio;
- censimento stambecco;
- censimento al bramito per cervo;
- censimenti su tracce su neve per lince e lupo e raccolta sistematica di indizi di presenza, come predazioni, escrementi etc.;
- monitoraggi di altre specie quali Rana temporaria, erbia crhrsti, Tritone alpestre e Cottus gobio e chiroteri .

GESTIONE DEL CINGHIALE

L'attività di monitoraggio degli indici di presenza condotta dal personale dell'ente ha permesso di:

- confermare la presenza sporadica della specie entro i confini del Parco naturale dell'Alpe Veglia e Devero (nell'arco dell'anno è stata verificata una sola presenza in località alpe Veglia), mentre è stato osservato un sensibile incremento degli indici di presenza nelle aree limitrofe al parco, con particolare riferimento alla valle Divedro.
- definire in modo più chiaro la stagionalità della presenza della specie nel parco naturale dell'Alta valle Antrona (si rammenta che la gestione di questa area è in capo all'ente a partire dalla fine del 2009, e le conoscenze relative a quest'area sono ancora incomplete);

PROGETTO BIODIVERSITÀ

Il progetto è svolto in collaborazione con il Parco nazionale del Gran Paradiso, Il Parco naturale delle alpi Cozie ed l'Istituto di Geoscienze e Georisorse IGG - C.N.R. di Torino. Si tratta dell'applicazione di un protocollo condiviso per il periodico "Monitoraggio della biodiversità animale negli ecosistemi alpini" (ogni 4/5 anni si svolge un monitoraggio biennale) all'interno di plot, di 100 m di diametro, disposti ogni 200 m di dislivello, lungo transetti con sviluppo altitudinale da 1.000 a 2.400 metri. Il personale dei Parchi che collaborano al progetto (PN Gran Paradiso, Aree protette delle Alpi Cozie e dell'Ossola) monitora, all'interno dei punti di rilevamento posti lungo i transetti, specie animali indicatrici (uccelli comuni, lepidotteri ropaloceri, odonati, ortotteri, coleotteri carabidi e stafilinidi, araneidi, formiche).



Parco naturale
Valle Antrona



Parco naturale
Veglia Devero



EUROPARC
Turismo Sostenibile
nelle Aree Protette



EMAS
GESTIONE AMBIENTALE
VERIFICATA
Reg. n. 1500/2007



In sintesi i dati dell'impegno profuso nell'attività di monitoraggio della fauna è riportato nella seguente tabella in Giornate/uomo per il personale di vigilanza in servizio nel 2018 (Dati del Sistema di gestione ambientale EMAS)

Elemento	N° controlli totali/ N° interventi/servizi
Attività censimenti annuali fauna (4 Guardie)	71
Attività di monitoraggio della Biodiversità (4 Guardie)	31
Monitoraggio lupo e Lince (4 Guardie)	105
Monitoraggio ed osservazioni altra fauna (4guardie)	35

Alle giornate impiegate nella gestione della fauna dal personale di vigilanza sono da aggiungere le giornate del Tecnico del settore Conservazione della natura.

6.1.3 Altre attività

MONITORAGGI AMBIENTALI C.N.R. – I.S.E.

L'Ente è impegnato da diversi anni in collaborazioni istituzionali relative al controllo dell'inquinamento atmosferico, delle acque con il C.N.R.-I.S.E. di Verbania che dispone di una stazione di monitoraggio in concomitanza con la stazione meteo della Regione Piemonte nell'area contigua a Devero.

Oltre a ciò all'interno dell'area protetta (in località Crampiolo) sono presenti due aree di monitoraggio, facenti parte della rete nazionale CON.ECO.FOR (coordinata dal C.F.S) una dedicata al campionamento delle precipitazioni atmosferiche sotto chioma ed a quelle di scorrimento superficiale, l'altra di monitoraggio della vegetazione arborea (lariceto PIE3). Nelle due aree il personale del Parco raccoglie campioni e dati che settimanalmente, unitamente ai campioni della stazione di Devero vengono inviati al C.N.R - I.S.E. che provvede alle analisi chimico-fisiche ed ad altri istituti di ricerca per quelle biologiche e vegetazionali. Inoltre il personale operaio svolge rilievi sulla fenologia dei lariceti del Parco sia nell'ambito della rete CON.ECO.FOR sia per conto della Regione Piemonte. Anche questi dati vengono trasmessi dal personale ai rispettivi referenti del C.F.S. e della Regione Piemonte – Servizio Agrometeo. Nel 2014 i rilievi CON.ECO.FOR hanno subito un rallentamento perché nel 2013 il progetto (coordinato dal C.F.S.) con il quale era finanziata la rete nazionale si è concluso e solo nel 2014 è stato riavviato con un nuovo finanziamento che, a partire da gennaio 2015, ha consentito di riprendere le attività di monitoraggio.

6.2 TUTELA E GESTIONE DEL PATRIMONIO CULTURALE

Nell'ambito di questo non vi sono attività specifiche ma questo aspetto emerge in molti dei progetti/manifestazioni dell'ente.





6.3 PROGETTI E INIZIATIVE DI SVILUPPO SOSTENIBILE

6.3.1 Progetti comunitari, nazionali e regionali

➤ C.E.T.S. (Carta Europea del Turismo Sostenibile) rinnovata per il quinquennio 2018-2022:

La Carta Europea per il Turismo Sostenibile nelle Aree Protette (CETS) è uno strumento metodologico ed una certificazione che permette una migliore gestione delle aree protette per lo sviluppo del turismo sostenibile. L'elemento centrale della Carta è la collaborazione tra tutte le parti interessate a sviluppare una strategia comune ed un piano d'azione per lo sviluppo turistico, sulla base di un'analisi approfondita della situazione locale. L'obiettivo è la tutela del patrimonio naturale e culturale e il continuo miglioramento della gestione del turismo nell'area protetta a favore dell'ambiente, della popolazione locale, delle imprese e dei visitatori.

Obiettivi fondanti della Carta

- Migliorare la conoscenza ed il sostegno alle Aree Protette d'Europa, soggetti fondamentali del nostro patrimonio, che devono poter essere preservati e tutelati per le presenti e future generazioni.
- Migliorare lo sviluppo sostenibile e la gestione di un turismo nelle aree protette che tenga conto delle necessità dell'ambiente, delle comunità locali, delle attività imprenditoriali locali e dei visitatori.

<https://www.areeprotetteossola.it/it/ente-parchi/riconoscimenti-e-certificazioni/carta-europea-del-turismo-sostenibile>

Partnership della Carta 2018-2022

Titolo dell'Azione	Soggetto proponente	Tema CETS	Strategia operativa	Priorità	Tempi					Budget		
					1	2	3	4	5	Valore valorizzazione gg. lav/totali	Esborso monetario (€)	
01. Strutturazione itinerari	CAI Villadossola	1	A	125	18	18	19	20	21	22	200	5.000
02. Fauna ittica, tesoro ossolano	ENEL Green Power	1	E	5	18	19	20	21	22		50	2.500
03. Paesaggio a gradini	Ente Aree Protette dell'Ossola, Comuni di Borgomezzavalle e Baceno	1	A	35	18	19	20	21	22		300	10.000

Ente di Gestione delle Aree Protette dell'Ossola
 - Parco Naturale Alpe Veglia Alpe Devero
 - Parco Naturale Alta Valle Antrona
 Viale Pieri, 13 - 28868 Varzo (VB)
 tel. 0324 72572
www.areeprotetteossola.it - info@areeprotetteossola.it
 P.IVA/C.F. 83004360034



Parco naturale
Valle Antrona



Parco naturale
Veglia Devero



EUROPARC
Turismo Sostenibile
nelle Aree Protette



EMAS
CERTIFICAZIONE AMBIENTALE
VERIFICATA
Reg. n. 1503/2007



04. Resicets	Ente Aree Protette dell'Ossola	1	E	20	18	18	19	20	21	22	90	29.000
05. Esperienze di natura	Ente Aree Protette dell'Ossola	2	E	50	18	18	19	20	21	22	150	5.000
06. Naturalisti nel Parco	Cooperativa Val Grande	2	E	10	18	18	19	20	21	22	30	1.320
07. In campo coi ricercatori	Società Scienze Naturali VCO	2	E	5	18	18	19	20	21	22	150	1.500
08. Gestione ittica torrente e laghi Devero	Albergo La Baita di Crampio	2	E	0	18	18	19	20	21	22	110	20.000
09. Parco elettrico	STV trasporti S.r.l. Baceno	3	A	95	18	18	19	20	21	22		80.000
10. Bus Estate	San Domenico Ski S.r.l.	3	A	100	18	18	19	20	21	22	150	12.500
11. Vacanze senza quattro ruote	B&B Villa Nante varzo	3	A	50	18	18	19	20	21	22	35	1.000
12. Trasporti coordinati	Ente Aree Protette dell'Ossola	3	A	185	18	18	19	20	21	22	30	2.000
13. Parcobus	Ente Aree Protette dell'Ossola	3	A	60	18	18	19	20	21	22	100	10.000
14. Marchio sostenibilità	Ente Aree Protette dell'Ossola	3	C	0	18	18	19	20	21	22	180	24.000
15. Aula didattica	Agriturismo crampio	4	A	60	18	18	19	20	21	22	20	-
16. Parco più familiare	Elena Clerici (Guida dei Parchi)	4	E	20	18	18	19	20	21	22	220	-
17. Devero en plain air	Parkè-Casa Vacanze la Rossa	4	E	25	18	18	19	20	21	22	25	-
18. Tour del Cistella	San Domenico Ski S.r.l.	4	A	70	18	18	19	20	21	22	70	25.000
19. A l'Alp	Parkè-Casa Vacanze la Rossa	4	D	95	18	18	19	20	21	22	40	-
20. Alla riscoperta della Strada Antronasca	Roberto Bianchetti e Susanne Mayer (Guide dei Parchi)	4	c	140	18	18	19	20	21	22	30	-
21. Sulì	Erebia Appartamenti (Viganella)	4	E	20	18	18	19	20	21	22	150	500





22. Settimana verde al Lepontino	Albergo lepontino (Veglia)	4	D	10									90	10.000
23. Visita alle centrali dell'Ossola	ENEL Green Power	4	B	5			18	18	19	20	21	22	50	5.000
24. Devero incontra il Parkinson	Parkè-Casa Vacanze la Rossa	4	E	125			18	18	19	20	21	22	25	-
25. Un Parco alla portata di tutti	GSH Sempione 82	4	E	0			18	18	19	20	21	22	40	-
26. Piccoli custodi del Parco	Enrico Zanoletti, Mariano Zedda (Guide dei Parchi)	5	B	5			18	18	19	20	21	22	200	-
27. Alla scoperta dell'Ossola	Residence Briona	5	C	50			18	18	19	20	21	22	35	1.000
28. Le api volano con i bambini nel Parco	Apicoltura Prina Giacomo	5	B	60			18	18	19	20	21	22	25	7.500
29. Crescere nel territorio	Consorzio lago maggiore Holiday	5	C	75			18	18	19	20	21	22	300	30.000
30. Un angolo di Parco	B&B il Basto del Devero	5	C	70			18	18	19	20	21	22	50	1.500
31. Giovani all'alpe 2.0	CAI Varzo e Daniela dei Giudici (Guida dei Parchi)	5	B	0	-				19	20	21	22	80	500
32. A scuola nel Parco	Tiziano Fornara (Guida dei Parchi)	5	E	60			18	18	19	20	21	22	10	-
33. Vacanze sostenibili	Albergo Edelweiss	5	C	5			18	18	19	20	21	22	35	2.500
34. Totem informativo dedicato alle escursioni del territorio	Ossola Shopping Center	5	C	0									-	24.000
35. Immagine Parchi CETS	Ente Aree Protette dell'Ossola	5	C	0			18	18	19	20	21	22	300	10.000
36. Catalogo Parchi Ossola	Ente Aree Protette dell'Ossola	5	C	50			18	18	19	20	21	22	300	10.000



37. Visitossola (Portale turistico)	Comune di Domodossola	5	C	55	18	18	19	20	21	22	500	30.000
38. La Biodiversità alimentare nel Parco	Cooperativa il Sogno	6	D	55	18	18	19	20	21	22	50	2.000
39. Mungitura aperta	Azienda agricola de Giuli	7	D	25	18	18	19	20	21	22	10	500
40. Insieme persone e prodotti di Terra d'Ossola	Sagre Ossola	7	D	25	18	18	19	20	21	22	15	-
41. Camera con vista sul Parco	CCIAA VCO	7	C	50	18	18	19	20	21	22	50	1.800
42. Food Truck e Prodotti del territorio	Camping le Betulle, B&B Casa della Nonna, Macelleria di Antrona	7	D	5	18	18	19	20	21	22	600	11.000
43. Parchi da gustare	Ente Aree Protette dell'Ossola	7	D	0	18	18	19	20	21	22	150	5.000
44. Parco card	Ente Aree Protette dell'Ossola	7	C	50	-	-	20	21	22	22	180	10.000
45. Territorio In_Forma	Ente Aree Protette dell'Ossola	8	B	20	18	18	19	20	21	22	150	5.000
46. Incontri di divulgazione scientifica	C.N.R. -I.S.E.	8	E	125	18	18	19	20	21	22	50	-
47. Seminari informativi e formativi	ARS.UNI. VCO	8	E	120	18	18	19	20	21	22	150	1.500
48. Conoscere il turista	Ente Aree Protette dell'Ossola	9	C	0	18	18	19	20	21	22	180	5.000
49. Monitoraggio CETS e non solo	Ente Aree Protette dell'Ossola	9	C	0	18	18	19	20	21	22	100	5.000
50. Doppia rete	Mariano Zedda (Guida dei parchi)	10	E	55	18	18	19	20	21	22	105	1.000
51. Il Parco nella Rete CETS	Ente Aree Protette dell'Ossola	10	C	0	18	18	19	20	21	22	15	2.500



➤ **Certificazione EMAS:**

EMAS è principalmente destinato a migliorare l'ambiente e a fornire alle organizzazioni, alle autorità di controllo ed ai cittadini (al pubblico in senso lato) uno strumento attraverso il quale è possibile avere informazioni sulle prestazioni ambientali delle organizzazioni. Il **Regolamento EMAS** è lo schema di ecogestione ed audit promosso dalla Comunità Europea al quale può aderire qualsiasi organizzazione che intenda valutare e migliorare le proprie prestazioni ambientali fornendo al pubblico informazioni ambientali convalidate attraverso il documento di **Dichiarazione Ambientale**.

<https://www.areeprotetteossola.it/dichiarazione-ambientale/dichiarazione-emas-aree-protette-ossola.html>

Il Sistema di Gestione Ambientale è divenuto in

questi anni strumento di supporto quotidiano alle attività dell'Ente nonché mezzo privilegiato di comunicazione ambientale con le parti interessate esterne.

Al fine di allinearsi pienamente alle proprie linee di indirizzo gestionali e pianificatorie ed ai requisiti della ISO 14001:2015, il Presidente ha emesso in data 16/10/2016 una nuova versione della Politica Ambientale, che rappresenta l'impegno formale dell'organizzazione e contiene le linee di indirizzo generali per delineare gli obiettivi di miglioramento.

https://www.areeprotetteossola.it/attachments/article/41/politica_ambientale.pdf

- In ambito nazionale il l'Ente è stato insignito del premio EMAS ITALIA nella
- CATEGORIA 1 - *Dichiarazione ambientale comunicativamente più efficace:*
- <https://www.areeprotetteossola.it/dichiarazione-ambientale/dichiarazione-emas-aree-protette-ossola.html>

6.3.2 Interventi volti al risparmio energetico e alla mitigazione degli impatti ambientali (se non descritti al punto 6.3.1)

Progetto RESICETS:

<https://www.areeprotetteossola.it/it/conservazione-e-ricerca/progetti-in-corso/resicets/in-estate>

➤ **6.3.3 Iniziative di sviluppo locale (se non descritte al punto 6.3.1)**

Progetto TERRAVIVA :

<https://www.areeprotetteossola.it/it/conservazione-e-ricerca/progetti-in-corso/terraviva>

➤

➤ **6.3.4 Iniziative Siti UNESCO e dossier di candidatura UNESCO: NESSUNA**

➤ **6.3.5 Eventuali altre iniziative e progetti**

Vedi "Rapporto attività 2018" allegato



Parco naturale
Valle Antrona



Parco naturale
Veglia Devero



EUROPARC
Turismo Sostenibile
nelle Aree Protette





6.4 ALTRE ENTRATE

6.5 BUONE PRATICHE

Vedi "Rapporto attività 2018" allegato

Il Direttore dell'Ente di gestione
Dott. Agr. Ivano De Negri



Parco naturale
Valle Antrona



Parco naturale
Veglia Devero



EUROPARC
Turismo Sostenibile
nelle Aree Protette



EMAS
GESTIONE AMBIENTALE
VERIFICATA
Reg. n. 1501/2007