

# Guida Rapida: Modalità di consultazione della mappa delle fasce tampone associate ai corpi idrici in Piemonte

## 1)) Le modalità di navigazione

Nella mappa, cliccando con il tasto sinistro del mouse su



o con due clic del tasto sinistro del mouse su di un punto della mappa, si ottiene un maggior dettaglio del territorio.

Per spostare la mappa occorre cliccare con il tasto sinistro del mouse su



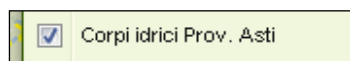
o posizionare il mouse sulla mappa, tenere premuto il tasto sinistro e spostare il mouse nella direzione opposta a quella in cui si vuole osservare il territorio.

## 2) La visualizzazione della larghezza delle fasce tampone dei corpi idrici

Per evidenziare i corpi idrici sulla mappa occorre cliccare su



e scegliere la Provincia di cui si vuole evidenziare i corpi idrici Es.:



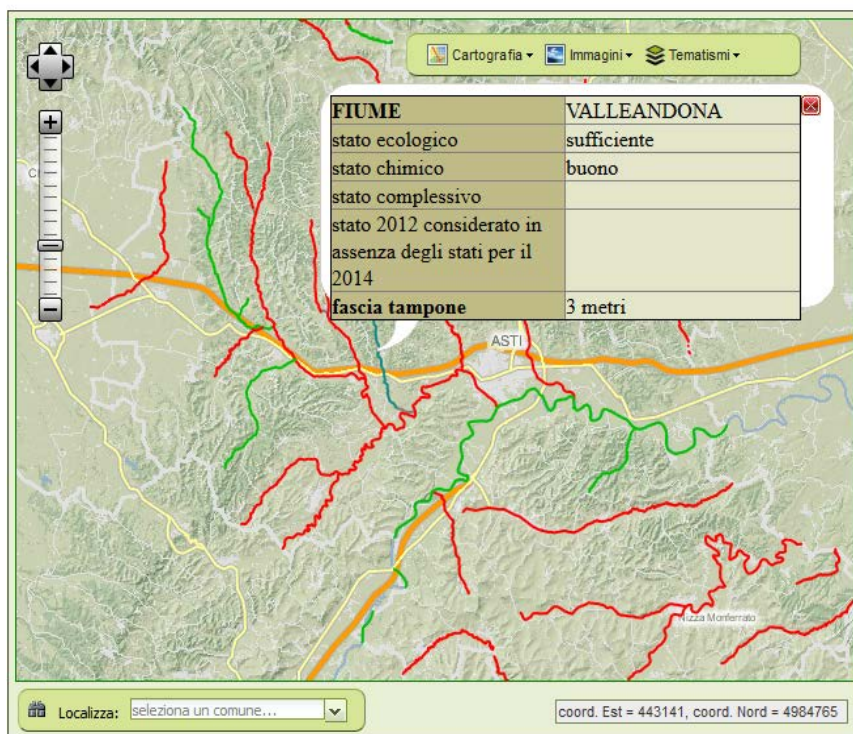
attendere qualche istante...sulla mappa compaiono i corpi idrici della provincia selezionata

Posizionando il mouse sul tratto colorato del corpo idrico, cliccando una sola volta con il tasto sinistro, compare il nome del corpo idrico, gli stati qualitativi associati e la relativa l'ampiezza minima della fascia tampone.

Ricordiamo che nel caso di assenza dello stato ecologico e chimico o lo stato complessivo, la larghezza della fascia tampone è stata determinata in base allo "stato attuale" del corpo idrico definito nel 2012.

Il tratto del corpo idrico assume momentaneamente il colore ciano, cliccando su il corpo idrico riprende il colore della fascia tampone associata.

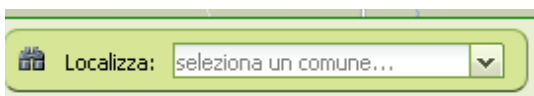
La legenda "ampiezza della fascia associata"



## Guida Rapida: Modalità di consultazione della mappa delle fasce tampone associate ai corpi idrici in Piemonte

### 3) La ricerca per Comune

Al fondo della mappa è possibile **scegliere un Comune** al fine di arrivare direttamente sul territorio comunale



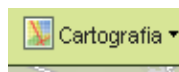
Per avere l'elenco dei comuni occorre cliccare sulla freccia



### 4) La visualizzazione di immagini satellitari e altre mappe geografiche



Cliccando su Immagini si possono scegliere diverse immagini satellitari



Cliccando su Cartografia si possono scegliere diverse mappe geografiche del territorio.