

Assessorato Commercio e fiere, parchi e aree protette

Direzione Ambiente

Settore Pianificazione e gestione delle aree naturali protette

CATALOGO BIBLIOGRAFICO DELLE AREE PROTETTE ITALIANE



PRIMO AGGIORNAMENTO
MARZO 2011



Settore Pianificazione e gestione delle aree naturali protette
Biblioteca delle Aree protette
Via Nizza, 18 - 10125 Torino
tel. 011/4323185-5894
fax 011/4325575
e-mail: biblioteca.parchi@regione.piemonte.it
sitl internet: <http://www.regione.piemonte.it/parchi/biblioteca/index.htm>
<http://www.erasmo.it/parchipiemonte/>

Responsabile
Giovanni ASSANDRI

Bibliotecari
Mauro BELTRAMONE
Paola SARTORI

*CATALOGO BIBLIOGRAFICO
DELLE AREE PROTETTE ITALIANE*

a cura di Mauro Beltramone e Paola Sartori

Primo aggiornamento - marzo 2011

Presentazione

Questo primo aggiornamento al Catalogo bibliografico delle aree protette italiane si deve al prezioso lavoro di raccolta effettuato presso la Biblioteca delle Aree protette e costituisce un indispensabile strumento per chi vuole consultare il vastissimo patrimonio bibliografico esistente sulla materia e conservato presso la nostra sede di via Nizza 18 a Torino.

Si tratta di una raccolta di testi, monografie, tesi di laurea ma anche videocassette, dvd e cd-rom che comprende oltre 15 mila pezzi e che costituisce il prezioso frutto di quasi vent'anni di attività della Biblioteca creata a partire dal 1991 nell'ambito del Centro di documentazione e ricerca sulle aree protette.

Tutti i materiali sono disponibili per la consultazione e il prestito mentre l'accesso alla biblioteca – libero e gratuito – avviene previo appuntamento telefonico.

Sono particolarmente orgoglioso di questa iniziativa che si deve al prezioso lavoro quotidiano di quanti, tra i funzionari regionali, si occupano della nostra biblioteca tematica, riconosciuta a pieno titolo come uno dei più importanti strumenti di consultazione del territorio piemontese.

L'Assessore regionale ai Parchi e alle Aree Protette
William Casoni

Premessa

A quasi vent'anni dalla nascita della Biblioteca delle Aree protette e dopo tre anni di raccolta e di ordinamento di nuovi materiali bibliografici, presentiamo il primo aggiornamento del *"Catalogo bibliografico delle aree protette italiane"*, comprensivo della precedente edizione del luglio 2007.

Nella pubblicazione sono inclusi tutti materiali bibliografici (monografie, opuscoli, tesi di laurea, carte geografiche, videocassette, dvd, cd-rom e diapositive) acquistati o inviati a vario titolo a questa Biblioteca, così come promesso nelle nostre passate richieste di invio di documentazione. Tutti i materiali sono a disposizione per la consultazione e il prestito locale/nazionale/internazionale.

I criteri redazionali della bibliografia si rifanno al modello standard di citazioni bibliografiche: ordine alfabetico di cognome e nome dell'autore (nel caso in cui gli autori siano più di tre o siano presenti dei curatori, l'opera è ordinata per titolo, senza tener conto dell'articolo determinativo e indeterminativo iniziale); titolo dell'opera; luogo di edizione; editore; anno di edizione; numero delle pagine; eventuali allegati; tipologia di materiali diversi dalle monografie.

Il Catalogo si apre con i materiali dei parchi nazionali, disposti in ordine alfabetico per nome proprio dell'Ente; seguono le aree protette raggruppate per Regione, disposte anch'esse in ordine alfabetico per nome proprio, precedute dalle opere generali sulle singole Regioni.

Con l'augurio che il lavoro qui proposto possa rappresentare un utile strumento per la ricerca documentale, si esprime fin d'ora gratitudine a tutti coloro che lo hanno reso possibile inviando nuovi materiali e a tutti coloro che vorranno collaborare per il futuro. Sono ovviamente gradite osservazioni, correzioni e segnalazioni.

Indice

PARCHI NAZIONALI

Parco nazionale dei Monti Sibillini	pag. 1
Parco nazionale del Cilento e Vallo di Diano	pag. 2
Parco nazionale del Circeo.....	pag. 3
Parco nazionale del Gargano	pag. 4
Parco nazionale del Gran Paradiso	pag. 6
Parco nazionale del Gran Sasso e Monti della Laga.....	pag. 11
Parco nazionale del Pollino	pag. 13
Parco nazionale del Vesuvio	pag. 14
Parco nazionale dell'Abruzzo, Lazio e Molise	pag. 15
Parco nazionale dell'Alta Murgia	pag. 16
Parco nazionale dell'Appennino Lucano-Val D'Agri-Lagonegrese	pag. 16
Parco nazionale dell'Appennino Tosco-Emiliano	pag. 17
Parco nazionale dell'Arcipelago di La Maddalena.....	pag. 17
Parco nazionale dell'Arcipelago Toscano	pag. 18
Parco nazionale dell'Asinara	pag. 18
Parco nazionale dell'Aspromonte	pag. 19
Parco nazionale della Maiella.....	pag. 19
Parco nazionale della Sila	pag. 20
Parco nazionale della Val Grande	pag. 21
Parco nazionale delle Cinque Terre.....	pag. 23
Parco nazionale delle Dolomiti Bellunesi	pag. 24
Parco nazionale delle Foreste Casentinesi, Monte Falterona e Campigna.....	pag. 26
Parco nazionale dello Stelvio.....	pag. 28

Regione Abruzzo

Opere generali	pag. 30
Area naturale marina protetta Torre del Cerrano	pag. 32
Parco regionale naturale del Sirente - Velino	pag. 32
Riserva naturale controllata Lago di Penne	pag. 33
Riserva naturale controllata Lago di Serranella	pag. 33
Riserva naturale guidata delle Sorgenti del Fiume Pescara	pag. 33
Riserva naturale guidata Zompo lo Schioppo	pag. 34
Riserva naturale speciale delle Grotte di Pietrasecca	pag. 34

Regione Basilicata

Opere generali	pag. 35
Parco archeologico storico naturale delle Chiese rupestri del Materano (Parco della Murgia Materana)	pag. 36
Parco naturale di Gallipoli Cognato-Piccole Dolomiti Lucane	pag. 36
Riserva naturale orientata Bosco Pantano di Policoro	pag. 36

Regione Calabria

Opere generali	pag. 37
Area naturale marina protetta Capo Rizzuto	pag. 38
Riserve naturali Foce del Crati e Tarsia	pag. 39

Regione Campania

Opere generali	pag. 40
Area naturale marina protetta Punta Campanella	pag. 41
Parco naturale Diecimare	pag. 42
Parco regionale dei Monti Lattari	pag. 42
Parco regionale del Partenio	pag. 42
Parco regionale Monti Picentini	pag. 42

Regione Emilia Romagna

Opere generali	pag. 43
Parco fluviale regionale del Taro	pag. 51
Parco fluviale regionale dello Stirone	pag. 51
Parco naturale regionale dei Boschi di Carrega	pag. 52
Parco regionale dei Gessi Bolognesi e Calanchi della Abbadessa	pag. 53
Parco regionale dei Laghi Suviana e Brasimone	pag. 53
Parco regionale dei Sassi di Roccamalatina	pag. 53
Parco regionale del Corno alle Scale	pag. 54
Parco regionale dell'Abbazia di Monteveglio	pag. 54
Parco regionale dell'Alta Val Parma e Cedra (Cento Laghi)	pag. 54
Parco regionale dell'Alto Appennino Modenese (Frignano)	pag. 55
Parco regionale della Vena del Gesso Romagnola	pag. 55
Parco regionale Delta del Po	pag. 55
Parco regionale storico di Monte Sole	pag. 57
Riserva naturale geologica del Piacenziano	pag. 58
Riserva naturale orientata Bosco della Frattona	pag. 58
Riserva naturale orientata Bosco di Scardavilla	pag. 58
Riserva naturale orientata Cassa di espansione del Fiume Secchia	pag. 59
Riserva naturale orientata di Monte Prinzera	pag. 59
Riserva naturale orientata Fontanili di Corte Valle Re	pag. 59
Riserva naturale orientata Onferno	pag. 60
Riserva naturale orientata Parma Morta	pag. 60
Riserva naturale orientata Rupe di Campotrera	pag. 60
Riserva naturale regionale delle Salse di Nirano	pag. 60
Riserva naturale speciale di Alfonsine	pag. 61

Regione Friuli-Venezia Giulia

Opere generali	pag. 62
Parco intercomunale delle Colline Carniche	pag. 67
Parco naturale delle Dolomiti Friulane	pag. 67
Parco naturale delle Prealpi Giulie	pag. 68
Riserva naturale del Lago di Cornino	pag. 68
Riserva naturale della Foce dell'Isonzo	pag. 69
Riserva naturale della Valle Canal Novo	pag. 69
Riserva naturale della Valle Cavanata	pag. 69
Riserva naturale delle Falesie di Duino	pag. 69
Riserva naturale marina di Miramare nel Golfo di Trieste	pag. 70

Regione Lazio

Opere generali	pag. 71
Area naturale marina protetta Isole di Ventotene e Santo Stefano	pag. 74
Area naturale marina protetta Secche di Tor Paterno	pag. 75
Parco naturale dei Monti Aurunci	pag. 75
Parco naturale regionale Appia Antica	pag. 75
Parco naturale regionale del complesso lacuale Bracciano - Martignano	pag. 76
Parco naturale regionale dell'Appennino - Monti Simbruini	pag. 76
Parco regionale dei Castelli Romani	pag. 76
Parco regionale Marturanum	pag. 77
Parco regionale naturale dei Monti Lucretili	pag. 77
Parco regionale urbano di Aguzzano	pag. 77
Parco regionale urbano Pineto	pag. 78
Parco suburbano Valle del Treja	pag. 78
Riserva naturale della Marcigliana	pag. 78
Riserva naturale di Nazzano, Tevere - Farfa	pag. 78
Riserva naturale Lago di Posta Fibreno	pag. 79
Riserva naturale Monte Rufeno	pag. 79
Riserva naturale regionale Tor Caldara	pag. 79
Riserva naturale statale Tenuta di Castelporziano	pag. 80
Riserva parziale naturale dei Laghi Lungo e Ripasottile	pag. 80

Regione Liguria

Opere generali	pag. 81
Area naturale marina protetta Portofino	pag. 87
Parco naturale regionale del Beigua	pag. 88
Parco naturale regionale dell'Antola	pag. 89
Parco naturale regionale dell'Aveto	pag. 89
Parco naturale regionale di Bric Tana	pag. 90
Parco naturale regionale di Montemarcello - Magra	pag. 90
Parco naturale regionale di Piana Crixia	pag. 90
Parco naturale regionale di Portofino	pag. 91
Riserva naturale regionale di Bergeggi	pag. 91
Riserva naturale regionale di Rio Torsero	pag. 92

Regione Lombardia

Opere generali	pag. 93
Monumento naturale Altopiano di Cariatoghe	pag. 104
Parco Adda Nord	pag. 105
Parco agricolo Sud Milano	pag. 105
Parco Alto Garda Bresciano	pag. 106
Parco dei Colli di Bergamo	pag. 106
Parco del Serio	pag. 106
Parco delle Groane	pag. 107
Parco delle Orobie Bergamasche	pag. 107
Parco delle Orobie Valtellinesi	pag. 107
Parco locale di interesse sovracomunale del Castello Dal Verme	pag. 108
Parco naturale del Monte Barro	pag. 108
Parco naturale lombardo della Valle del Ticino	pag. 108
Parco Nord Milano	pag. 110
Parco Oglio Nord	pag. 110
Parco Oglio Sud	pag. 111

Parco Pineta di Appiano Gentile e Tradate	pag. 111
Parco regionale Adda Sud	pag. 111
Parco regionale Campo dei Fiori	pag. 112
Parco regionale del Mincio	pag. 114
Parco regionale dell'Adamello	pag. 115
Parco regionale della Valle del Lambro	pag. 115
Parco regionale di Montevecchia e della Valle di Curone	pag. 116
Riserva naturale Incisioni rupestri di Ceto, Cimbergo e Paspardo	pag. 116
Riserva naturale Isola Boschina	pag. 116
Riserva naturale Isola Boscone	pag. 117
Riserva naturale Lago di Montorfano	pag. 117
Riserva naturale Lago di Piano	pag. 117
Riserva naturale Monte Alpe	pag. 117
Riserva naturale Monticchie	pag. 118
Riserva naturale Paluaccio di Oga	pag. 118
Riserva naturale Palude Brabbia	pag. 118
Riserva naturale Palude di Ostiglia	pag. 118
Riserva naturale Pian di Spagna - Lago di Mezzola	pag. 119
Riserva naturale Sasso Malascarpa	pag. 119
Riserva naturale Valle del Freddo	pag. 119

Regione Marche

Opere generali	pag. 120
Parco naturale regionale del Monte San Bartolo	pag. 123
Parco naturale regionale del Sasso Simone e Simoncello	pag. 124
Parco naturale regionale della Gola della Rossa e di Frasassi	pag. 124
Parco regionale del Conero	pag. 124
Riserva naturale dell'Abbadia di Fiastra	pag. 125
Riserva naturale Montagna di Torricchio	pag. 126

Regione Molise

Opere generali	pag. 127
----------------------	----------

Regione Puglia

Opere generali	pag. 128
Area naturale marina protetta Porto Cesareo	pag. 130
Parco naturale regionale di Portoselvaggio e Palude del Capitano	pag. 130
Riserva naturale Le Cesine	pag. 130
Riserva naturale statale Torre Guaceto	pag. 131

Regione Autonoma della Sardegna

Opere generali	pag. 132
Area naturale marina protetta Capo Carbonara	pag. 134
Area naturale marina protetta Penisola del Sinis - Isola Mal di Ventre	pag. 134
Area naturale marina protetta Tavolara - Punta Coda Cavallo	pag. 135

Regione Siciliana

Opere generali	pag. 136
Area marina protetta del Plemmirio	pag. 139
Area naturale marina protetta Capo Gallo - Isola delle Femmine	pag. 140
Area naturale marina protetta Isole Pelagie	pag. 140
Parco dei Nebrodi	pag. 140
Parco dell'Etna	pag. 141
Parco delle Madonie	pag. 141
Parco fluviale dell'Alcantara	pag. 142
Riserva naturale Bosco di Alcamo	pag. 142
Riserva naturale Cavagrande del Cassibile	pag. 142
Riserva naturale Fiume Fiumefreddo	pag. 143
Riserva naturale Foce del Fiume Belice e dune limitrofe	pag. 143

Riserva naturale integrale Grotta di Carburangeli.....	pag. 143
Riserva naturale integrale Grotta di Santa Ninfa	pag. 143
Riserva naturale integrale Saline di Trapani e Paceco	pag. 144
Riserva naturale Le Montagne delle Felci e dei Porri	pag. 144
Riserva naturale marina Isola di Ustica	pag. 144
Riserva naturale marina Isole Ciclopi.....	pag. 144
Riserva naturale marina Isole Egadi.....	pag. 145
Riserva naturale Oasi del Simeto.....	pag. 145
Riserva naturale Oasi Faunistica di Vendicari	pag. 145
Riserva naturale orientata Biviere di Gela	pag. 145
Riserva naturale orientata Bosco della Ficuzza, Rocca Busambra, Bosco del Cappelliere e Gorgo del Drago.....	pag. 146
Riserva naturale orientata Capo Gallo	pag. 146
Riserva naturale orientata Capo Rama	pag. 146
Riserva naturale orientata dello Zingaro.....	pag. 147
Riserva naturale orientata Isola delle Femmine.....	pag. 147
Riserva naturale orientata Isola di Pantelleria	pag. 147
Riserva naturale orientata Monte Cammarata.....	pag. 147
Riserva naturale orientata Monte Pellegrino.....	pag. 148
Riserva naturale orientata Monti di Palazzo Adriano e Valle del Sosio	pag. 148
Riserva naturale orientata Saline di Priolo.....	pag. 148
Riserva naturale regionale delle Isole dello Stagnone di Marsala.....	pag. 148

Regione Toscana

Opere generali	pag. 149
Area naturale protetta di interesse locale del Monteferrato.....	pag. 156
Area naturale protetta di interesse locale della Sterpaia.....	pag. 157
Area naturale protetta di interesse locale delle Costiere di Scarlino	pag. 157
Area naturale protetta di interesse locale Val d'Orcia	pag. 157
Parco naturale della Maremma	pag. 157
Parco naturale di Migliarino, San Rossore e Massaciuccoli.....	pag. 158
Parco naturale regionale delle Alpi Apuane.....	pag. 160
Riserva naturale Acquerino Cantagallo	pag. 161
Riserva naturale del Sasso di Simone.....	pag. 161
Riserva naturale della Valle dell'Inferno e Bandella.....	pag. 161
Riserva naturale di Ponte a Buriano e Penna.....	pag. 162
Riserva naturale Diaccia Botrona.....	pag. 162
Riserva naturale Farma	pag. 162
Riserva naturale Laguna di Orbetello.....	pag. 162
Riserva naturale Monte Labbro.....	pag. 163
Riserva naturale Padule di Fucecchio	pag. 163
Riserva naturale Vallombrosa	pag. 164

Regione Autonoma Trentino-Alto Adige

Provincia Autonoma di Bolzano

Opere generali	pag. 165
Parco naturale dello Sciliar	pag. 167
Parco naturale Dolomiti di Sesto	pag. 168
Parco naturale Fanes - Sennes e Braies.....	pag. 168
Parco naturale Gruppo di Tessa	pag. 169
Parco naturale Monte Corno	pag. 169
Parco naturale Puez Odle.....	pag. 169
Parco naturale Vedrette di Ries - Aurina	pag. 170

Regione Autonoma Trentino-Alto Adige

Provincia Autonoma di Trento

Opere generali	pag. 171
Parco naturale Paneveggio - Pale di San Martino.....	pag. 176
Parco naturale provinciale dell'Adamello Brenta	pag. 177

Regione Umbria

Opere generali	pag. 180
Parco del Colfiorito	pag. 182
Parco del Lago Trasimeno.....	pag. 183
Parco del Monte Cucco.....	pag. 183
Parco del Monte Subasio.....	pag. 183
Parco fluviale del Nera.....	pag. 184
Parco fluviale del Tevere	pag. 184

Regione Autonoma Valle d'Aosta

Opere generali	pag. 185
Parco naturale del Mont Avic	pag. 191
Riserva naturale Cote de Gargantua.....	pag. 193
Riserva naturale Lago di Villa	pag. 193
Riserva naturale Les lles	pag. 193
Riserva naturale Lolair	pag. 194
Riserva naturale Lozon	pag. 194
Riserva naturale Marais	pag. 194
Riserva naturale Mont Mars	pag. 195
Riserva naturale Stagno di Holay.....	pag. 195
Riserva naturale Tzatelet	pag. 195

Regione Veneto

Opere generali	pag. 196
Parco naturale regionale del Fiume Sile.....	pag. 202
Parco naturale regionale della Lessinia.....	pag. 202
Parco naturale regionale delle Dolomiti d'Ampezzo.....	pag. 203
Parco regionale dei Colli Euganei	pag. 204
Parco regionale del Delta del Po.....	pag. 204

PARCHI NAZIONALI



Parco nazionale dei Monti Sibillini

Piazza del Forno, 1 - 62039 Visso (MC)
Tel. 0737/972711 - Fax 0737/972707
E-mail: informazioni@sibillini.net - parco@sibillini.net
Sito internet: www.sibillini.net

- Accogliente**...di natura". - Visso : Ente Parco, 2007. - 16 p.
- Ardito**, Stefano "A piedi in Umbria. 108 passeggiate, escursioni e trekking". - Subiaco : Iter, 1995. - 240 p.
- Ardito**, Stefano "A piedi nelle Marche. 96 passeggiate, escursioni e trekking alla scoperta della natura". - Subiaco : Iter, 2001. - 263 p.
- Aree** protette (Le). Regione Marche Italia". - Ancona : Regione Marche, s.d. - 32 c.
- Carta** dei sentieri Parco nazionale dei Sibillini". - Firenze : S.EL.CA., 1994. - Scala 1:25.000.
- Carta** Sibillini". - Milano : L'Airone di G. Mondadori, 1992.
- Carta** turistica Valnerina". - Cerreto di Spoleto : CEDRAV, 2004.
- Carta** Visitare il Parco". - Visso : Ente Parco, s.d.
- Di Benedetto**, Aldo - Paradisi, Luciano e Zaniboni, Giampaolo "Parchi d'Abruzzo, Marche e Romagna". - Zola Predosa : L'inchiostroblu, 2001. - 215 p.
- Di Tullio**, Giorgio "Il Parco nazionale dei Monti Sibillini". - Visso : Ente Parco, 2002. - DVD ; 38 min.
- Fermanelli**, Alfredo "Aree interne e sviluppo. Il comprensorio dei Monti Sibillini". - Ancona : Regione Marche, 1985. - 85 p.
- Galiè**, Narciso e Vecchioni, Gabriele "Arquata del Tronto. Il Comune dei due parchi nazionali". - Folignano : Società Editrice Ricerca, 2006. - 159 p.
- Genziana** e specie amaro-aromatiche. Ricerche ed applicazioni. Atti del convegno. Camerino, 8-10 giugno 1995". - Camerino : Università degli Studi, 1996. - 218 p.
- Guida** ai Parchi dell'Umbria". - Perugia : Quattroemme, 2003. - s.p.
- Guida** al Parco nazionale dei Monti Sibillini". - Pescara : CARSA, 2004. - 191 p.
- Gustoso** di natura". - Visso : Ente Parco, 2007. - 16 p.
- Magrini**, Mauro "L'aquila reale nel Parco nazionale dei Monti Sibillini". - S.I. : s.n., 1998. - 47 p.
- Natura** 2000. Guida agli habitat e alle specie di interesse comunitario nei nuovi parchi nazionali dell'Appennino centrale. Parco nazionale dei Monti Sibillini-Parco nazionale del Gran Sasso e Monti della Laga-Parco nazionale della Majella". - Roma : Ministero dell'Ambiente ; Pescara : CARSA, 1995. - 80 p.
- Piano**-quadro del sistema parchi-ambiente della Regione Umbria. Volume secondo. Rapporti di area. Sibillini". - Perugia : Regione Umbria, 1989. - 74 p.
- Serri**, Angelo "L'uomo, l'ambiente, la cultura, delle aree interne del Piceno". - Comunanza : Comunità Montana dei Sibillini ; Ascoli Piceno : Comunità Montana del Tronto, s.d. - 79 p.
- Sibillini**. Il Parco delle leggende". - Bari : Edizioni L'Orbicolare, 2006. - DVD ; 10 min. + opuscolo.
- Talamè**, Maria Laura "Tutti i colori del verde. Guidambiente del Piceno". - Ascoli Piceno : Provincia, s.d. - 44 c. + 18 fogli.
- Talamè**, Maria Laura e Rossetti, Alessandro "Il grande anello dei Sibillini". - Visso : Ente Parco, 2006. - 20 p.
- Tassi**, Giorgio "Monti Sibillini". - Azzano San Paolo : Bolis Edizioni, 2006. - 143 p.
- Tingoli**, Maro "Umbria...Cuore verde d'Italia. Umbria delle acque e dei Parchi". - Perugia : APT, 2004. - 72 p.
- Verso** Natura 2000. La conservazione della natura nei tre nuovi Parchi nazionali dei Monti Sibillini, del Gran Sasso-Laga e della Majella". - Roma : Legambiente, s.d. - VHS + opuscolo.



Parco nazionale del Cilento e Vallo di Diano

Piazza S. Caterina, 8 - 84078 Vallo della Lucania (SA)

Tel. 0974/719911 - Fax 0974/7199217

E-mail: parco@cilentoediano.it

Sito internet: www.cilentoediano.it

Atlante dei prodotti tipici dei parchi italiani. Estratto dal volume completo". - Roma : Ministero dell'Ambiente ; Bra : Slow Food, 2002. - 48 p.

Bussento (II). Nel Parco del Cilento e del Vallo di Diano alla scoperta delle bellezze del Golfo di Policastro". - Viconati : Argomedia, 1997. - CD-ROM.

Carta Cilento e Vallo di Diano". - Milano : L'Airone di G. Mondadori, 1993.

Carta Il Parco Nazionale del Cilento e Vallo di Diano". - Vallo della Lucania : Ente Parco, 2008.

Carta Itinerari & sentieri". - Vallo della Lucania : Ente Parco, s.d.

Corbetta, Francesco "Itinerari naturalistici nel Parco nazionale del Cilento e Vallo di Diano". - Vallo della Lucania : Ente Parco, 2005. - 184 p.

D'Andria, Raffaele "Un teatro di terra. Il parco archeologico da Veila a Bramsche-Kalkriese". - Verona : Ombre Corte, 2005. - 127 p.

Dal catasto partecipato all'ecocatasto: nuove frontiere per lo sviluppo sostenibile". - Padula : Comunità Montana Vallo di Diano, 2008. - 45 p.

De Falco, Carlo "Il contributo della teoria manageriale allo sviluppo delle aree protette. Il caso del distretto turistico-culturale del Cilento". - Roma : Aracne Editrice, 2008. - 219 p.

Disciplinare per la produzione, la trasformazione e la conservazione dell'olio di oliva extra vergine di qualità, con metodi compatibili con l'ambiente". - S.I. : s.n., 1998. - 24 p.

Dotazione territoriale del Vallo di Diano: lo studio dei luoghi attraverso la misura delle risorse tangibili ed intangibili (La)". - Padula : Comunità Montana Vallo di Diano, 2008. - 184 p.

Fontanazza, Giuseppe - Altieri, Roberto e Feola, Antonio "LIFE TIRSAV. Tecnologie Innovative per il Riciclaggio delle Sanse e delle Acque di Vegetazione. Guida all'utilizzo della tecnologia OmiByP (Olive Mill By-products Processor)". - Vallo della Lucania : Ente Parco, s.d. - 64 p.

Governo della rete ecologica del Vallo di Diano (II)". - Padula : Comunità Montana Vallo di Diano, 2006. - 144 p.

Gualtieri, Maurizio "Roccagloriosa. I Lucani sul golfo di Policastro". - Siracusa : Lombardi Editore, 2004. - 111 p.

Indelli, Giampiero e Pratesi, Fulco "Cilento. Natura e paesaggi del Parco". - Milano : Giorgio Mondadori, 1994. - 127 p. + 1 c.

Indelli, Giampiero e Pratesi, Fulco "Cilento. Natura e paesaggi del Parco". - Milano : Giorgio Mondadori, 2008. - 158 p.

Itinerari naturalistici del Vallo di Diano. Progetto Appennino Parco d'Europa". - Napoli : Massa Editore, 2007. - 70 p.

La Greca, Amedeo - Lembo, Giuseppe e Valiante, Monica "La rete dei musei". - Vallo della Lucania : Ente Parco, 2002. - 119 p.

Manuale di riforestazione dei territori percorsi dal fuoco". - Vallo della Lucania : Ente Parco, 2001. - 250 p. + CD-CARD.

Marcarini, Albano "I sentieri del Cilento". - Milano : Il Cammino dell'Alleanza, 2003. - 79 p.

Monitoraggio ambientale nel Vallo di Diano: indice di funzionalità fluviale e caratterizzazione dei siti inquinati". - Padula : Comunità Montana Vallo di Diano, 2007. - 112 p.

Nuove riserve di biosfera in Italia". - Vallo della Lucania : Ente Parco ; San Sebastiano al Vesuvio : Parco nazionale del Vesuvio, 1997. - 24 p.

Paesaggio con campane. Iconologia e acoustic design intorno al Monte Stella". - Napoli : Electa, 2000. - 111 p.

Politiche del paesaggio. PON n. 941/131, Master di II livello". - Futani : Hispa, 2006. - 159 p.

Puglia, Vito - Conti, Emilio e Laurita, Clara "Guida dei vini, degli oli, dei formaggi e dei salumi". - Vallo della Lucania : Ente Parco, s.d. - 26 p.

Rescigno, Giuseppe "Le Grotte dell'Angelo a Pertosa tra storia e natura". - Montoro Inferiore : Gemica Edizioni, 2003. - 118 p.

Rete ecologica del Vallo di Diano (La)". - Padula : Comunità Montana Vallo di Diano, 2006. - 176 p.

- Rete MAB** nel Mediterraneo (La). Il Parco nazionale del Cilento e Vallo di Diano". - Vallo della Lucania : Ente Parco, 1999. - s.p.
- SIC** dei Monti della Maddalena (Il). Il progetto attraverso parole e immagini". - Padula : Comunità Montana Vallo di Diano, 2008. - 34 c.
- Sviluppo** sostenibile nel Vallo di Diano dalla A alla Z (Lo)". - Padula : Comunità Montana Vallo di Diano, 2008. - 127 p.
- Vallo di Diano. Natura & Cultura**". - Padula : Centro di informazione e promozione, s.d. - 31 p.
- Vinceti**, Silvano "Passeggiando nel parco tra natura e cultura. Parco del Cilento e Vallo di Diano". - Roma : Armando Editore, 2005. - 128 p.
- Volpe**, Guido e Palmieri, Renata "Le farfalle a volo diurno del Parco nazionale del Cilento e Vallo di Diano. Lepidoptera: Hesperioidea, Papilionoidea, Zygaenoidea, Noctuoidea". - Vallo della Lucania : Ente Parco, 2005. - 231 p.



Parco nazionale del Circeo

Via Carlo Alberto, 107 - 04016 Sabaudia (LT)
 Tel. 0773/511385 - Fax 0773/512241
 E-mail: pn.circeo@parks.it
 Sito internet: www.parcocirceo.it

- Allavena**, Stefano "Gli uccelli del Parco nazionale del Circeo". - Roma : Ministero Agricoltura e Foreste, 1977. - 140 p.
- Aspetti** faunistici e problematiche zoologiche del Parco nazionale del Circeo. Atti convegno. Sabaudia, 10 novembre 1984". - Roma : Ministero Agricoltura e Foreste ; Sabaudia : Ente Parco, 1986. - 196 p.
- Biondi**, Maurizio "Aspetti faunistici del Parco nazionale del Circeo". - Roma : Ministero Agricoltura e Foreste ; Sabaudia : Ente Parco, 1985. - 47 p.
- Carta** Parco nazionale del Circeo". - Milano : Touring Club Italiano, s.d. - Scala 1:50.000.
- Carta** turistica Parco nazionale del Circeo". - Roma : Ministero Agricoltura e Foreste, 1979. - Scala 1:25.000.
- Carta** turistica Parco nazionale del Circeo". - Roma : REDA, 1986. - Scala 1:40.000.
- Cipparone**, Maurilio "Il Parco nazionale del Circeo". - Latina : Ente Provinciale Turismo, s.d. - 39 p.
- Drago**, F. "Il Parco nazionale del Circeo. Raccolta di schede illustrative di alcuni aspetti delle riserve naturali nel territorio del P.N. del Circeo". - Roma : Azienda di Stato per le Foreste Demaniali, 1979. - 40 c.
- Drago**, F. "Parco nazionale del Circeo. Raccolta di schede illustrative." - Roma : Ministero Agricoltura e Foreste, 1981. - 52 c.
- Fauna** del Parco nazionale del Circeo (La). I Mammiferi". - Roma : Ministero Agricoltura e Foreste ; Sabaudia : Ente Parco, 1984. - 26 c.
- Fila Mauro**, Elena "Aree umide costiere". - Quart : Musumeci Editore, 1993. - 39 p.
- Flora** e vegetazione del Parco nazionale del Circeo. Atti della conferenza. Fogliano, 29 marzo 1996". - Roma : Ministero per le Politiche agricole ; Sabaudia : Ente Parco, 1998. - 243 p.
- Gisotti**, Giuseppe - Quoiani, Maurizio e Russi, Alessandro "Il paesaggio geologico del Parco nazionale del Circeo". - Roma : Ministero Agricoltura e Foreste ; Sabaudia : Ente Parco, 1982. - 31 p.
- Habitat**, flora e fauna del Parco nazionale del Circeo. Atti del convegno. Sabaudia, 19 giugno 2004". - S.I. : Corpo Forestale dello Stato ; Sabaudia : Ente Parco, 2005. - 295 p. + 1 c.
- Incontro** con l'archeologia. Atti convegno. Sabaudia, 27 ottobre 1984". - Roma : Ministero Agricoltura e Foreste ; Sabaudia : Ente Parco, 1989. - 86 p.
- Incontro** con la geologia. Atti convegno. Sabaudia, 15 dicembre 1984". - Roma : Ministero Agricoltura e Foreste ; Sabaudia : Ente Parco, 1989. - 90 p.
- Incontro** con la preistoria. Atti simposio. Sabaudia, 13 marzo 1984". - Roma : Ministero Agricoltura e Foreste ; Sabaudia : Ente Parco, 1986. - 49 p.
- Itinerario** di visita archeologica nell'area di riserva Rovine di Circe". - Roma : Ministero Agricoltura e Foreste ; Sabaudia : Ente Parco, 1985. - 14 c.
- Ortese**, Enrico "Conservazione e tutela delle aree protette Parco nazionale del Circeo: Esperienze di recupero e di ricostituzione ambientale. Incontri internazionali. Suolo, vegetazione, fauna. Palermo, 6-11 ottobre 1980". - Palermo : STASS, 1980. - 14 p.

- Ortese**, Enrico "L'isola di Zannone". - Roma : Ministero Agricoltura e Foreste ; Sabaudia : Ente Parco, 1983. - 31 p.
- Ortese**, Enrico "Parco nazionale del Circeo". - Roma : REDA, 1977. - 16 p.
- Parchi** in qualità. Un progetto pilota per l'applicazione dei sistemi di gestione ambientale nelle aree protette". - Roma : ENEA, s.d. - 15 p.
- Parco nazionale del Circeo** 19 itinerari naturalistici". - Sabaudia : Ministero Agricoltura e Foreste, 1983. - 60 p.
- Parco nazionale del Circeo**. Ambienti naturali del parco. Serie 5". - Sabaudia : Ente Parco, s.d. - 12 diapositive.
- Parco nazionale del Circeo**. Archeologia e preistoria. Serie 6". - Sabaudia : Ente Parco, s.d. - 12 diapositive.
- Parco nazionale del Circeo**. Fauna: mammiferi e rettili. Serie 1". - Sabaudia : Ente Parco, s.d. - 12 diapositive.
- Parco nazionale del Circeo**. Fauna: uccelli. Serie 2". - Sabaudia : Ente Parco, s.d. - 12 diapositive.
- Parco nazionale del Circeo**. Flora: alberi ed arbusti. Serie 3". - Sabaudia : Ente Parco, s.d. - 12 diapositive.
- Parco nazionale del Circeo**. Flora: fiori spontanei e funghi. Serie 4". - Sabaudia : Ente Parco, s.d. - 12 diapositive.
- Parco nazionale del Circeo**. Percorso didattico nella foresta demaniale". - S.I. : Cassa per il Mezzogiorno, 1987. - s.p.
- Parco nazionale del Circeo**". - Roma : REDA, 1989. - 159 p. + 1 c.
- Righi**, Roberto "Itinerari archeologici del Parco nazionale del Circeo". - Roma : Ministero Agricoltura e Foreste ; Sabaudia : Ente Parco, 1984. - 80 p.
- Selva del Circeo (La)**. Schede sulla flora". - Sabaudia : Ente Parco, 1978. - 59 c.
- Studi** e ricerche sui laghi costieri del Parco nazionale del Circeo. Atti della conferenza. Fogliano, 4 aprile 1995". - Sabaudia : Corpo Forestale dello Stato : Ente Parco, 1996. - 166 p.
- Studi** e ricerche sul patrimonio archeologico del Parco nazionale del Circeo. Atti del convegno. Sabaudia, 27 marzo 2004". - Sabaudia : Corpo Forestale dello Stato : Ente Parco, 2004. - 174 p.
- Visioni** dell'Agro Pontino. Territorio, ambiente, dintorni, paludi, costumi. Sabaudia, Museo "Emilio Greco", 24 agosto-30 settembre 2002". - Sabaudia : Ente Parco, s.d. - 60 p.
- Zei**, Marcello "Itinerari preistorici del Parco nazionale del Circeo". - Roma : Ministero Agricoltura e Foreste ; Sabaudia : Ente Parco, 1982. - 30 p.
- Zone** umide costiere (Le). Atti seminario. Sabaudia, 2 giugno 1984". - Roma : Ministero Agricoltura e Foreste ; Sabaudia : Ente Parco, 1986. - 25 p.



Parco nazionale del Gargano

Via Sant'Antonio Abate, 121 - 71037 Monte Sant'Angelo (FG)
 Tel. 0884/568911 - Fax 0884/561348
 E-mail: info@parcogargano.it
 Sito internet: www.parcogargano.it

- Alla** scoperta del Parco nazionale del Gargano. Itinerari segreti". - Monte Sant'Angelo : Ente Parco ; Foggia : Claudio Grenzi Editore, 2001. - 32 c.
- Alla** scoperta della laguna di Varano". - Monte Sant'Angelo : Ente Parco, s.d. - 20 c.
- Atlante** dei prodotti tipici del Parco nazionale del Gargano. Estratto dall'Atlante dei prodotti tipici dei parchi italiani". - Roma : Ministero dell'Ambiente ; Bra : Slow Food, 2002. - 31 p.
- Bioitinerari** nel Parco nazionale del Gargano". - Monte Sant'Angelo : Ente Parco ; San Giovanni Rotondo : Consorzio Biogargano, s.d. - 22 c.
- Caggese**, Antonella "Guida al Parco nazionale del Gargano". - Monte Sant'Angelo : Ente Parco, 2005. - 72 p.
- Carta** Gargano". - Milano : L'Airone di G. Mondadori, 1992.
- Carta** Il Parco nazionale del Gargano". - Milano : Editoriale G. Mondadori, 2002. - Scala 1:100.000.

Carta Itinerari nella natura. Guida cartografica del territorio". - Monte Sant'Angelo : Ente Parco, 2000. - Scala 1:125.000.

Carta Itinerari nella natura. Guida cartografica del territorio". - Monte Sant'Angelo : Ente Parco ; Foggia : Claudio Grenzi Editore, 2004. - Scala 1:125.000.

Carta Riserva marina delle Isole Tremiti". - Monte Sant'Angelo : Ente Parco ; Foggia : Claudio Grenzi Editore, 2009. - Scala 1:10.000.

Ciavarella, Gennaro "Il libro dei pesci del Parco nazionale del Gargano". - Monte Sant'Angelo : Ente Parco, 2005. - 109 p.

Fiorentino, Giovanni "Sacro di Natura". - Foggia : Claudio Grenzi Editore ; Monte Sant'Angelo : Ente Parco, 2002. - 164 c.

Fiorentino, Michele - Russo, Giovanni e Fiorentino, Giovanni "Le zone umide del Parco nazionale del Gargano". - Foggia : Claudio Grenzi Editore, 1997. - 10 c.

Fiorentino, Michele e Russo, Giovanni "Piante rare e minacciate del Parco nazionale del Gargano. Peculiarità floristiche e vegetazionali". - Monte Sant'Angelo : Ente Parco, 2002. - 207 p.

Fusilli, Carlo "Il carsismo nel Parco nazionale del Gargano". - Monte Sant'Angelo : Ente Parco, 2001. - 24 p.

Gargano e dintorni". - Foggia : Claudio Grenzi Editore, 1996. - 14 c.

Gargano. Il Parco nazionale tra storia, natura e tradizioni". - Bari : Edizioni L'Orbicolare, 2008. - s.p.

Gargano. Il Parco nazionale tra storia, natura e tradizioni". - Bari : Edizioni L'Orbicolare, 2008. - DVD ; 12 min. + opuscolo.

Guida al Parco nazionale del Gargano". - Pescara : CARSA, 2001. - 183 p.

Iulio, Roberta de "Gargano landscapes. Ambienti e colori del Parco nazionale del Gargano". - Foggia : Claudio Grenzi Editore, 2004. - 48 p.

Iulio, Roberta de "I frutti del Parco". - Monte Sant'Angelo : Ente Parco, 2002. - 120 p.

Mojetta, Angelo e Stoppa, Simona "Turismo nelle aree marine protette". - Milano : Touring Club Italiano, 2003. - 176 p.

Parco nazionale del Gargano. Sacro. Di Natura". - Monte Sant'Angelo : Ente Parco, s.d. - CD-ROM.

Parco nazionale del Gargano". - Foggia : Claudio Grenzi Editore, 1999. - 36 c.

Piani e politiche territoriali in aree di parco. Cinque modelli di innovazione a confronto". - Milano : Franco Angeli, 2007. - 175 p.

Profilo turistico dei Comuni del Parco nazionale del Gargano (II)". - Milano : Franco Angeli, 2007. - 186 p.

Progettare in area parco. Metodi e strumenti per trasformazioni compatibili. Atti del seminario. San Marco in Lamis, giugno 2001". - Monte Sant'Angelo : Ente Parco, 2003. - 127 p.

Quarenghi, Giusi "Il Parco per ogni stagione. Guida al Parco nazionale del Gargano". - Monte Sant'Angelo : Ente Parco ; Firenze : Giunti, 2002. - 47 p.

Risorse dello sviluppo locale (Le). Il Parco nazionale del Gargano. L'economia e il mercato del lavoro nell'area del parco". - Milano : Franco Angeli ; Monte Sant'Angelo : Ente Parco, 2003. - 178 p.

Sigismondi, Antonio "La fauna del Parco nazionale del Gargano. Un mondo sconosciuto". - Monte Sant'Angelo : Ente Parco, s.d. - 8 c.

Sulle sponde dell'Adriatico: viaggio tra le aree dei parchi naturali". - San Giovanni di Ostellato : Delta 2000, 2008. - 59 p.

Tamagnini, Luca - Quilici, Folco e Massoli-Novelli, Raniero "Isole Tremiti. Area marina protetta". - Roma : Ministero dell'Ambiente, 2003. - 120 p.

Tamagnini, Luca e Quilici, Folco "Isole Tremiti. Area marina protetta". - Roma : Ministero dell'Ambiente, 2004. - CD-ROM.

Tancredi, Giovanni "Folclore garganico". - Foggia : Claudio Grenzi Editore, 2004. - 600 p. + 1 c.

Turismo nelle aree marine protette". - Milano : Touring Club Italiano, 2003. - 127 p.

Vivere il parco in libertà. Indicazioni sull'accessibilità di percorsi storico-naturalistici e strutture ricettive del Gargano". - Monte Sant'Angelo : Ente Parco ; Foggia : Claudio Grenzi Editore, 2002. - 96 p.

Vivere il Parco. Ambienti e paesaggi del Parco nazionale del Gargano". - Foggia : Claudio Grenzi Editore, 2004. - 28 c.



Parco nazionale del Gran Paradiso

Via della Rocca, 47 - 10123 Torino
Tel. 011/8606211 - Fax 011/8121305
E-mail: segreteria@pngp.it
Sito internet: www.pngp.it

N.B. I titoli contrassegnati dall'asterisco (*) non sono disponibili in Boblioteca, ma reperibili presso la sede del Parco.

2° World Conference on Mountain Ungulates, 1997. Proceedings". - Torino : Ente Parco, 1998. - 216 p.

70 anni di storia, di cultura e di ricerca scientifica nel Parco nazionale Gran Paradiso. Atti del convegno. Villeneuve, 17-18 dicembre 1992". - Torino : Ente Parco, 1995. - 187 p.

A piedi tra le nuvole. Colle del Nivolet. Spegni il motore: ascolta la montagna". - Torino : Ente Parco, 2008. - 24 c.

A piedi tra le nuvole. Colle del Nivolet. Spegni il motore: ascolta la montagna". - Torino : Ente Parco, 2009. - 24 c.

A piedi tra le nuvole. Colle del Nivolet". - Torino : Ente Parco, 2007. - 24 c.

Andreis, E. - Chabod, R. e Santi, M. C. "Gran Paradiso Parco nazionale". - Milano : Touring Club Italiano, 1980. - 725 p.

Angelino, Claudia "Parco del Gran Paradiso". - Novara : De Agostini, 1999. - 108 p.

Ardito, Stefano "A piedi in Valle d'Aosta. 93 passeggiate, escursioni e trekking alla scoperta della natura. Volume I". - Subiaco : Iter, 1997. - 184 p.

Ardito, Stefano "A piedi in Valle d'Aosta. 94 passeggiate, escursioni e trekking alla scoperta della natura. Volume II". - Subiaco : Iter, 1996. - 199 p.

Ardito, Stefano "Parco nazionale del Gran Paradiso". - Subiaco : Iter, 2001. - 144 p.

Atti della giornata di studio sui parchi in ricordo di Renzo Videsott, 1985". - Camerino : Università degli Studi, 1988. - 83 p.

Barasa, Antonio "Trasformazioni strutturali della cavicchia ossea del corno dello stambecco (*Capra ibex*) in rapporto al sesso ed all'età". In: S.I. : Zeitschrift fur Zellforschung, 1963. - 354-375 p.

Barasa, Antonio e Bruno, R. "Differenze strutturali nella cavicchia ossea del corno del camoscio nei due sessi". In: Napoli : Bollettino della Società Italiana di Biologia Sperimentale, 1968. - 1393-1396 p.

Bassano, Bruno "First International Symposium on Alpine Marmot (*Marmota marmota*) and on genus Marmota, 1991". - Torino : Ente Parco, 1992. - 268 p.

Bassano, Bruno "Lo stambecco". - Torino : Kosmos, 1992. - 78 p.

Bassano, Bruno "Sentiero natura. I sensi in gioco". - Torino : Ente Parco, s.d. - 24 p.

Beaux, Oscar de "Posizione sistematica degli stambecchi e capre selvatiche viventi (*Capra* Linneo, 1758) e loro distribuzione geografica". In: Genova : Atti dell'Accademia Ligure di Scienze e Lettere, 1955. - 110 p.

Beghi, Stefano Maria "Il Parco nazionale del Gran Paradiso. Problemi di gestione territoriale e tutela ambientale". - Milano : Facoltà di Lettere e Filosofia, 1991/92. - Tesi.

Bergamino, Roberto "Sui sentieri dei guardaparco. 30 itinerari per scoprire il Parco con occhi diversi". - Grugliasco : Arti Grafiche San Rocco, 2001. - 271 p.

Berutto, G. "Il Parco nazionale del Gran Paradiso. vol. I e II". - Torino : IGC, 1979 e 1981. (*)

Beschel, Roland "Ricerche lichenometriche sulle morene del gruppo del Gran Paradiso". In: Firenze : Nuovo Giornale Botanico Italiano, 1958. - 538-591 p.

Biocca, E. - Balbo, T. e Costantini, R. "Nematodirus davtiani alpinus subsp.N., gastrointestinal Nematode from steinbock, *Capra ibex*, and chamois, *Rupicapra rupicapra*, of the Parco nazionale del Gran Paradiso, Italian Western Alps". In: Roma : Parassitologia, 1974. - 57-60 p.

Bissattini, Guido "Volpi in Paradiso. Racconto fotografico". - S.I. : Guido Bissattini, 2007. - 42 p.

Boccazzi-Varotto, Attilio - Camisasca, Davide e Ramires, Luciano "Gran Paradiso massiccio e Parco nazionale 360°". - I vrea : Priuli & Verlucca, 1996. - s.p.

Bona, Gaspare "In cima. 78 normali nel Gran Paradiso". - Peveragno : Blu Edizioni, 1998. - 208 p.

Bonvino, Marco "Conoscere il parco. Un invito all'area protetta". - S.I. : s.n., s.d. - VHS ; 14 min.

Bovio, Maurizio "Sentiero natura. Il fondo valle Valle di Rhemes". - Torino : Ente Parco, s.d. - 24 p.

Brevini, F. "Gran Paradiso. Itinerari escursionistici". - Quart : Musumeci, 1982. (*)

Cahalane, Victor H. "National Parks are international". In: Camerino : Una vita per la natura, 1972. - 121-126 p.

Camanni, Stefano e Vaschetto, Patrizia "Sentiero natura Eaux Rousses Valsavarenche". - Torino : Ente Parco, sd. - 24 p.

Camiletti, Valentino "Sui sentieri del Re". - Ivrea : Priuli & Verlucca, 2000. - 119 p.

Canziani, Giovanni e Colnago, Carlo "Escursioni in Valsavarenche". - Bologna : Tamari, 1982. (*)

Canziani, Giovanni e Colnago, Carlo "Guida alla natura del Gran Paradiso". - Bologna : Zanichelli, 1990. - 270 p.

Carta Gran Paradiso, La Grivola, Cogne". - Torino : IGC, 1973. - Scala 1:25.000.

Carta IGC - Scala 1:25.000. (*)

Carta IGM - Scala 1:25.000 - fogli 41 e 42. (*)

Carta Il Parco nazionale del Gran Paradiso. Dalla Valle d'Aosta alla Valle di Ceresole". - Torino : IGC, 1975. - Scala 1:50.000.

Carta Parco nazionale del Gran Paradiso". - Milano : Touring Club Italiano, 1982. - Scala 1:100.000.

Carta Valsavarenche, Val di Rhemes, Valgrisenche". - Torino : IGC, 1973. - Scala 1:25.000.

Carta Vanoise e Gran Paradiso. Due Parchi senza frontiere". - Torino : Ente Parco ; Chambéry : Parc national de la Vanoise, s.d.

Castellano, Mario - Penati, Fausto e Videsott, Renzo "Osservazioni cardiorespiratorie ed elettrocardiografiche nella marmotta in ibernazione e durante la fase di risveglio". - Torino : Ente Parco, s.d. - 24 p.

Cattura di ungulati di montagna con tele-sedazione. Manuale bilingue ad uso professionale sulla storia e sui metodi di cattura del Parco nazionale Gran Paradiso e del Parco nazionale della Vanoise". - Torino : Ente Parco ; Chambéry : Parc national de la Vanoise, 2004. - 110 p.

Chiaretta, Furio "I più bei sentieri del Parco nazionale del Gran Paradiso. 61 escursioni su strade reali e mulattiere". - Torino : Blu Edizioni, 2007. - 191 p.

Coata, Chiara "Perchè i parchi?". - Torino : Ente Parco, sd. - 34 p.

Colle, G. "Indagini e rilievi sul contenuto ruminale di stambecco (*Capra ibex ibex* L.) e di camoscio (*Rupicapra rupicapra rupicapra* L.) del gruppo del Gran Pradiso. Nota II". - Torino : Ente Parco, s.d. - 14 p.

Colnago, Carlo e Canziani, Giovanni "Parco Gran Paradiso. Sentieri per tutti". - Varese : Macchione Editore, 2007. - 95 p.

Colombo, Sergio "Malformazione del cranio in uno stambecco (*Capra ibex*)". In: S.I. : La Clinica Veterinaria, 1955. - 8 p.

Colombo, Sergio "Ricerche parassitologiche sulla fauna del Parco nazionale del Gran Paradiso". In: Brescia : Atti della Società Italiana delle Scienze Veterinarie, 1953. - 597-599 p.

Curiosando in Paradiso". - Torino : RG Film, 1995. - VHS ; 15 min.

Daclon, Corrado Maria "Gran Paradiso e Valle d'Aosta". - Rimini : Maggioli, 1995. - 68 p.

Dalla parte della lince". - Torino : Ente Parco, 1995. - 63 p.

Dinamica di popolazione di ungulati in contesti territoriali soggetti a tutela integrale. Lo stambecco (*Capra ibex ibex* L.) nel Parco nazionale Gran Paradiso". - Torino : Ente Parco, 1988. - 117 p.

Donati, G. "Ricerche ematologiche sulla serie rossa dello stambecco (*Capra ibex* L.)". In: S.I. : La Clinica Veterinaria, 1961. - 107-112 p.

Durio, P. "Dinamica di popolazione di ungulati in contesti territoriali soggetti a tutela integrale. Lo stambecco (*Capra ibex ibex* L.) nel Parco nazionale Gran Paradiso (1956-1985 trent'anni di censimenti)". - Torino : Ente Parco, 1988. - 19 p.

Educazione ambientale nelle grandi aree protette, 1997 (L'). Atti convegno nazionale". - Torino : Ente Parco, s.d. - 48 p.

Fachin, L. "Il Parco nazionale del Gran Paradiso". - Quart : Musumeci, 1992. (*)

Fauna selvatica e Convenzione delle Alpi. Seconda conferenza internazionale delle aree protette alpine. Gli atti della rete alpina". - Torino : Ente Parco, 1998. - 256 p.

Ferrando, M. - Jocollè, L. e Dupont, P. "Valsavarenche e i suoi sentieri". - Quart : Musumeci, 1996. (*)

Ferretti, Laurent e Guichardaz, Patrizia "Cogne Grand-Paradis. Una valle alpina nel cuore del Paradiso". - Quart : Musumeci, 2000. - 87 p.

- Fini**, Franco e Mattana, Gigi "Il Gran Paradiso". - Bologna : Zanichelli, 1977. - 328 p.
- Framarin**, Francesco "Gli uccelli del Gran Paradiso". - Torino : Ente Parco, 1996. - 175 p.
- Framarin**, Francesco "Un Paradiso da riconquistare". - Roma : WWF Italia, 1992. - 30 p.
- Fucina** da rame di Ronco Canavese". - Torino : Ente Parco, 2001. - VHS ; 16 min.
- Gambino**, Roberto e Jaccod, P. "Il Parco nazionale del Gran Paradiso. Protezione e assetto del territorio: una proposta di piano". In: Grenoble : Revue de géographie alpine, 1985. - 46 p.
- Gipeto** sotto la protezione dell'Europa (II)". - Pringy : LPO & ASTERS, 2004. - 8 p.
- Giuliano**, Walter "Il giardino del Paradiso. Viaggio alla scoperta di Paradisia giardino botanico alpino del Parco nazionale del Gran Paradiso". - Torino : Ente Parco, 1994. - VHS ; 30 min.
- Giuliano**, Walter "Tra natura e società. L'impegno ambientalista di Bruno Peyronel. Scritti scelti". - Torino : Pro Natura, 1993. - 208 p.
- Giuliano**, Walter e Vaschetto, Patrizia "Sentiero natura. Ronco C.se". - Salassa : G.Tamiozzo, 1985. - 28 c.
- Goidanich**, Athos "Lo stambecco delle Alpi (*Capra ibex*) ospite del *Melophagus rupicaprinus* Rondani (*Diptera Hippoboscidae*)". In: Torino : Atti della Accademia delle Scienze, 1950-1951. - 9 p.
- Gran Paradiso**, Vanoise". - Novara : De Agostini, 1993. - 256 p.
- Gran Paradiso**. Nature, culture and tradition: all the places to go in Italy's first national park. With detailed road and town maps". - Milano : Touring Club Italiano, 2007. - 116 p.
- Gran Paradiso**. Piemonte e Valle d'Aosta. Sentieri e luoghi del primo Parco nazionale italiano". - Milano : Touring Club Italiano, 2007. - 116 p.
- Gran Paradiso**". - Scarmagno : Priuli & Verlucca, 2007. - 128 p.
- Gran Paradiso**". - Torino : Il Risveglio, 1992. - 254 p.
- Grassi**, Gian Carlo "Gran Paradiso e Valli di Lanzo". - Bologna : Zanichelli, 1982. - 244 p.
- Gruppo Stambecco Europa**, Grenoble 1993. Atti dell'incontro". - Torino : Ente Parco, 1993. - 99 p.
- Gruppo Stambecco Europa**. 1° incontro internazionale". - Torino : Ente Parco, 1988. - 23 p.
- Gruppo Stambecco Europa**. 2° incontro internazionale". - Torino : Ente Parco, 1989. - 130 p.
- Gruppo Stambecco Europa**. 3° incontro internazionale". - Torino : Ente Parco, 1990. - s.p.
- Gruppo Stambecco Europa**. 4° incontro internazionale". - Torino : Ente Parco, 1991. - 218 p.
- Guarda**, Franco "Contributo allo studio anatomo-istopatologico dell'ectima contagioso dei camosci e stambecchi". In: Torino : Annali della Facoltà di Medicina Veterinaria, 1959. - 18 p.
- Guarda**, Franco e Calliera, Giovanni "Contributo allo studio anatomo-istopatologico delle alterazioni renali nei camosci e stambecchi". In: Torino : Annali della Facoltà di Medicina Veterinaria, 1961. - 17 p.
- Holloway**, Colin W. e Jungius, Hartmut "Reintroduzione di alcune specie di mammiferi e di uccelli nel Parco nazionale Gran Paradiso". - Torino : Ente Parco, 1975. - 41 p.
- Incontro** di studio su la marmotta alpina, 1989". - Torino : Ente Parco, 1990. - 54 p.
- Italia** dei parchi naturali (L'). I parchi del Nord. Il Parco nazionale del Gran Paradiso". - Milano : G. Mondadori, 1999. - 28 p.
- Klimesch**, Josef "Piccolo contributo alla fauna lepidotterologica della zona di Cogne". - Torino : Ente Parco, s.d. - 16 p.
- Leinati**, Luigi "Indagini sulle abitudini alimentari della volpe (*Vulpes vulpes* L.) del Parco nazionale Gran Paradiso. Nota preventiva". - Torino : Ente Parco, s.d. - 8 p.
- Leinati**, Luigi "Indagini sulle abitudini alimentari della volpe (*Vulpes vulpes* L.) del Parco nazionale Gran Paradiso. Premesse-Risultati e considerazioni". - Torino : Ente Parco, 1960. - 24 p.
- Levati**, Ombretta "Gran Paradiso-Vanoise". - Novara : De Agostini, 1993. - 256 p. + 1 c.
- Lucca**, B. "Le valli del Gran Paradiso". - Quart : Musumeci, s.d. (*)
- Maggi**, Maurizio "Il Parco nazionale del Gran Paradiso. Studi preparatori per il Piano socio-economico". - Torino : IRES, 1996. - 39 p.
- Merlo**, Anna "Un modello imprenditoriale di parco nazionale". - Roma : Istituto Poligrafico e Zecca dello Stato, 1992. - 171 p.

- Michieli**, Franco "Il giro del Gran Paradiso". - Torino : CDA, 1997. - 223 p.
- Molinari**, Paolo "Predatori in azione". - Limena : Rotografica, 2000. - 124 p.
- Montacchini**, Franco e Piervittori, Rosanna "Studi sulla vegetazione del Parco nazionale del Gran Paradiso". In: Torino : Allionia, 1978-79. - 161-182 p.
- Mosca**, Anna Maria "Ricerche sulla micoflora del suolo in un piceeto del Parco nazionale del Gran Paradiso". In: Torino : Allionia, 1956. - 23-67 p.
- Negri**, Federico e Cardonatti, Enzo "Ripido! 180 linee di discesa dal Monviso al Gran Paradiso". - Dronero : L'Arciere, 2005. - 295 p.
- Nel** regno dei 4000. Dal Gran Paradiso al Monte Rosa". - Novara : De Agostini, 1992. - VHS ; 30 min.
- Notre** faune. Uccelli e mammiferi della Comunità Montana Grand Paradis". - Villeneuve : Comunità Montana Grand Paradis, s.d. - 48 fogli.
- Novaria**, Guido e Dematteis, Giovanni "Quattro passi in Paradiso". - Ivrea : Priuli & Verlucca, 1997. - 95 p.
- Oberto Tarena**, Gianni "Ma cos'è questo parco? Conferenza tenuta in Cogne il 12 agosto 1961". - S.I. : s.n., 1962. - 49 p.
- Orso**, Bruno e Valente, Gianni "Dalle vigne agli stambecchi". - Torino : CDA, 1998. - 251 p.
- Oviglia**, Maurizio "Rock Paradise. Arrampicate classiche, moderne e sportive nelle valli del Gran Paradiso". - Milano : Versante Sud, 2000. - 247 p.
- Paradiso** ritrovato. Il turismo della natura nelle Valli Orco e Soana". - Locana : Comunità Montana Valli Orco e Soana, 2000. - 43 p.
- Parchi** e popolazioni locali. Il caso del Parco nazionale del Gran Paradiso. Atti del convegno. Aosta, 19 ottobre 1985". - Aosta : Nuova Sinistra Informazione, 1986. - 135 p.
- Parco** nazionale Gran Paradiso (II). Escursioni tra Canavese e Valle d'Aosta". - Torino : Kosmos, 1992. - 191 p.
- Parco** nazionale Gran Paradiso. La fauna". - Torino : Ente Parco, s.d. - 36 diapositive.
- Parco** nazionale Gran Paradiso. La flora". - Torino : Ente Parco, s.d. - 36 diapositive.
- Parco** nazionale Gran Paradiso. Vita del parco". - Torino : Ente Parco, s.d. - 36 diapositive.
- Parco** nazionale Gran Paradiso". - Torino : Ente Parco, 1988. - 24 p.
- Passeggiate** nel Canavese, nelle Valli di Lanzo e nella Val Ceronda e Casternone". - Torino : Regione Piemonte ; Ivrea : ATL, 2002. - 72 p.
- Passet**, Sylvie "Unirsi per proteggere meglio: Parchi nazionali della Vanoise e del Gran Paradiso". - Roma : WWF Italia, 1994. - 55 p.
- Peaquin**, Joseph "In un altro mondo". - Aosta : DOCFILM, 2009. - DVD ; 75 min.
- Pedrotti**, Franco "I parchi nazionali nel pensiero di Renzo Videsott". - Camerino : Università degli Studi, 1996. - 264 p.
- Pedrotti**, Franco "Il Parco nazionale del Gran Paradiso nelle lettere di Renzo Videsott. Trent'anni di protezione della natura in Italia (1944-1974)". - Trento : Temi Editrice, 2007. - 587 p.
- Peracino**, Vittorio - Bassano, Bruno e Grimod, Ivana "Alcuni aspetti dell'uso dello spazio, dell'organizzazione sociale e della dinamica di popolazione dello stambecco (*Capra ibex ibex*) in un'area campione del Parco nazionale del Gran Paradiso". - Torino : Ente Parco, 1989. - 69 p.
- Peracino**, Vittorio "Dalla parte della lince". - Torino : Ente Parco, 1995. - 64 p.
- Peracino**, Vittorio "La volpe (*Vulpes-vulpes* L.) nel Parco nazionale del Gran Paradiso. Valutazione della sua presenza e diffusione (1981-1985)". - Torino : Ente Parco, 1986. - 24 p.
- Peracino**, Vittorio "Note sullo stambecco del Gran Paradiso e sulla sua reintroduzione sull'arco alpino". - Torino : Ente Parco, 2002. - 136 p.
- Peracino**, Vittorio e Bassano, Bruno "Fattori di regolamentazione ed aspetti gestionali relativi ad una specie protetta - Camoscio - (*Rupicapra rupicapra* L.) nei territori del Parco nazionale del Gran Paradiso". - Torino : Ente Parco, 1987. - 54 p.
- Peracino**, Vittorio e Bassano, Bruno "Relazione sullo stato delle colonie di stambecco (*Capra ibex ibex* L.) sull'arco alpino italiano, create con l'immissione di animali provenienti dall'Ente Parco nazionale Gran Paradiso". - Torino : Ente Parco, 1986. - 59 p.
- Peracino**, Vittorio e Bassano, Bruno "Valutazione dell'idoneità dei territori montani dell'Alta Valle del Serchio (Garfagnana) ai fini della reintroduzione del camoscio (*Rupicapra rupicapra rupicapra*)". - S.I. : Safari Club International-Italian Chapter, 1989. - 56 p.
- Percorrendo** l'Alta Via Canavesana. Tra panorami mozzafiato, flora, fauna e minerali. Traduzione in francese, inglese e piemontese". - Santhià : Grafica Santhiatese Editrice, 2002. - 256 p.

- Pierro**, Antonio "La religiosità popolare nelle Valli del Parco nazionale del Gran Paradiso". - Torino : Ente Parco, 2005. - 63 p.
- Pinelli**, C.A. "Gran Paradiso, ritorno alla natura". - S.I. : s.n., 1994. (*)
- Poggio**, Laura "Il giardino alpino Paradisia. Una guida per visitare il giardino Paradisia e conoscere la flora". - Quart : Musumeci, 1994. - 186 p.
- Pustorino**, Francesco "Parchi e riserve in Valle d'Aosta". - S.I. : Cartaria Garanzini & C., 2004. - 79 p.
- Ramires**, Luciano "A passeggio con il guardaparco. Escursioni nel Parco nazionale del Gran Paradiso". - Quart : Musumeci, 2004. - 84 p.
- Ramires**, Luciano "Un uomo e il suo parco". - Quart : Musumeci, 1987. - 64 p.
- Re**, Cesare "Rifugi e bivacchi delle Alpi occidentali". - Varese : Macchione Editore, 2005. - 111 p.
- Richard**, Camillo "Storia geologica dello stambecco". In: Genova : Atti dell'Accademia Ligure di Scienze e Lettere, 1955. - 30 p.
- Rossi di Montelera**, L. "La Valle di Rhemes". - Bologna : Tamari, 1978. (*)
- Rossi**, Luca e Valente, Gianni "Tra i camosci delle Alpi". - Torino : Arnica, 2005. - DVD ; 28 min.
- Saini**, Roberto "La filosofia dei parchi e delle riserve naturali attraverso la legislazione dello Stato e delle Regioni". - Torino : La Cartostampa, 1979. - 34 p.
- Segala**, Ariberto "Le ore della luna. I diari segreti dei guardiaparco del Gran Paradiso". - Trento : Edizioni Arca, 1992. - 221 p.
- Segala**, Ariberto "Sultano delle nevi. Una storia vera del Gran Paradiso". - Torino : Daniela Piazza, 2003. - 191 p.
- Sentiero** natura Vallone del Roc". - Torino : Ente Parco, s.d. - 24 p.
- Sindaco**, Roberto e Del Corso, Cristina "Il Giocaparco". - Torino : Ente Parco, s.d. - CD-ROM.
- Siti** di particolare pregio naturalistico in Valle d'Aosta". - Aosta : Regione Autonoma Valle d'Aosta, 1998. - 269 p. + 1 c.
- Spaciafurne!** Antichi e nuovi mestieri della Valle Orco". - Torino : Ente Parco, 2001. - VHS ; 22 min.
- Storia** dello stambecco". - Forno Canavese : Tamiozzo, s.d. (*)
- Studi** propedeutici per il Piano del Parco nazionale Gran Paradiso". - Torino : Ente Parco, 2000. - 175 p.
- Studio** di fattibilità. Centri di Educazione Ambientale. Primo rapporto". - Aosta : Habitat, 1994. - 43 p.
- Su** il sipario sul Parco! Per scoprire insieme come comportarsi in un'area protetta in armonia con la natura". - Torino : Ente Parco, 2000. - VHS ; 17 min.
- Sui** sentieri della Val Soana. Itinerari alla scoperta della cultura alpina". - Torino : CDA, 1997. - 175 p.
- Tortonese**, Enrico e Rossi, Lucia "Contributo allo studio biologico del Parco nazionale del Gran Paradiso (Alpi Piemontesi) Gran Piano di Noasca e dintorni". In: Milano : Atti della Società Italiana di Scienze Naturali, 1954. - 437-488 p.
- Tosco**, Uberto "Catalogo floristico del Parco nazionale Gran Paradiso". In: Aosta : Revue Valdotaïne d'Histoire Naturelle, 1979-1998. - II (*) / III (*) / IV / V / VI / VII / VIII IX / X / XI / XII / XIII / XIV / XV / XVI / XVII (*) / XVIII / XIX / XX / XXI.
- Tosi**, Arianna "Comunicare i parchi tra dissidi e consensi. I casi del Parco nazionale del Gran Paradiso e del Parco regionale del Conero". - Trento : Facoltà di Sociologia, 1997/98. - Tesi.
- Turismo** nei parchi e riserve naturali di montagna. Atti del Convegno di Torino (1983)". - Torino : Ente Parco, s.d. - 178 p.
- Tutti** gli angoli del Paradiso. Proposte di soggiorno. Catalogo ufficiale 2003-2006". - Torino : Ente Parco, s.d. - 108 p.
- Unterthiner**, Stefano e Ramires, Luciano "Camosci". - Quart : Musumeci, 2002. - 187 p.
- Vacchiano**, Michele "La roccia incantata. Terra, natura e genti intorno al Gran Paradiso". - Torino : Il Capitello, 1992. - 221 p.
- Valente**, Gianni "Biodiversità in Paradiso. Animali ed ecologia nel Parco nazionale del Gran Paradiso". - Torino : Ente Parco, 2005. - DVD ; 26 min.
- Valente**, Gianni "Biodiversità in Paradiso. Animali ed ecologia nel Parco nazionale del Gran Paradiso". - Torino : Ente Parco, s.d. - VHS.
- Valente**, Gianni "Dietro le porte del Paradiso". - Torino : Ente Parco, 1994. - VHS. (*)
- Valente**, Gianni "Gli scoiattoli e la globalizzazione. Problemi ambientali e divergenze umane". - Torino : Arnica, 2005. - DVD ; 25 min.
- Valente**, Gianni "Tra le acque del Paradiso. Animali e ambienti acquatici del Parco". - Torino : Ente Parco, 1997. - VHS ; 20 min.
- Valente**, Gianni "Vita tra le rocce. I comportamenti animali". - Torino : Ente Parco, 1998. - VHS ; 25 min.

- Valente**, Gianni e De Regibus, Claudio "Tra terra e cielo. Alla scoperta degli animali del Parco". - Torino : Ente Parco, 1995. - VHS ; 27 min.
- Valle Orco e la Valle Soana (La)**". - Torino : Vivalda, 1996. (*)
- Valsavarenche** ed i suoi sentieri". - Quart : Musumeci, 1996. (*)
- Vanoise-Gran Paradiso**. Guida 14". - Firenze : IGM, 2001. - 160 p. + 1 c.
- Venturi**, Filippo "Alcuni sarcofagiti del Gran Paradiso studiati per il Centro Entomologia Alpina di Torino". In: Pisa : Frustula Entomologica, 1958. - 7 p.
- Verrecchia**, Anacleto "Diario del Gran Paradiso". - Torino : Fogola, 1997. - 310 p.
- Vidano**, Carlo "Revisione delle Erythria ed Erythridea Alpine con descrizione di specie nuove". In: Bologna : Bollettino dell'Istituto di Entomologia dell'Università, 1958. - 293-343 p.
- Videsott**, Cecilia "Renzo Videsott e Parco nazionale Gran Paradiso". - S.I. : Lions Club Alto Canavese, 1993. - 229 p.
- Videsott**, Renzo "Abbattuto così un vecchio stambecco". In: Trento : Natura Alpina, 1971. - 122-127 p.
- Videsott**, Renzo "Anche gli uccelli fanno parte della montagna". In: Milano : Rivista del Club Alpino Italiano, 1971. - 396-402 p.
- Videsott**, Renzo "Anche gli uomini ragazzi dovevano abbattere animali di selezione entro il Parco nazionale Gran Paradiso". In: Trento : Natura Alpina, 1973. - 127-143 p.
- Videsott**, Renzo "Breve contributo di ricerca storica sulle prime fonti generatrici della moderna conservazione della natura e delle sue risorse". - Torino : Ente Parco, 1971. - 3 p.
- Videsott**, Renzo "Bufera in montagna (così è morto lo stambecco Piramide)". In: Quarto Inferiore : Natura e Montagna, 1972. - 53-62 p.
- Videsott**, Renzo "Contributo alla determinazione del valore economico della selvaggina di montagna entro il Parco nazionale Gran Paradiso Italia". - Torino : Ente Parco, 1960. - 19 p.
- Videsott**, Renzo "Contributo per un razionale tracciamento del confine di un Parco nazionale in zone montagnose". In: Roma : Atti del Convegno sul tema: La protezione della natura e del paesaggio, 1964. - 119-123 p.
- Videsott**, Renzo "Dei migratori internazionali e dell'arte di orbare gli uccelli". In: Udine : Rassegna Europea, 1971. - 3 p.
- Videsott**, Renzo "Dello stambecco". - Torino : Ente Parco, 1971. - 5 c.
- Videsott**, Renzo "Gli uccelli e la montagna". In: Firenze : La difesa dell'avifauna, s.d. - 65-77 p.
- Videsott**, Renzo "L'azione meravigliosa degli uccelli nell'equilibrio della natura". In: Bari : Atti del III simposio nazionale sulla conservazione della natura, 1973. - 57-79 p.
- Videsott**, Renzo "Le prime fonti della conservazione della natura". In: Milano : Rivista del Club Alpino Italiano, 1970. - 488-497 p.
- Videsott**, Renzo "Presso il ghiacciaio della Tribolazione ha tribolato lo stambecco Redivivo". In: Trento : Studi Trentini di Scienze Naturali, 1975. - 65-109 p.
- Videsott**, Renzo "Selezione di camozze sulle alte montagne del Parco del Gran Paradiso". In: Milano : Rivista del Club Alpino Italiano, 1973. - 26-35 p.
- Zimmermann**, Urs e Nievergelt, Bernhard "Contributo alla pianificazione del Parco nazionale Gran Paradiso". - Torino : Ente Parco, 1986. - 60 p.



Parco nazionale del Gran Sasso e Monti della Laga

Via del Convento, 1 - 67010 Assergi (AQ)
 Tel. 0862/60521 - Fax 0862/606675
 E-mail: ente@gransassolagapark.it
 Sito internet: www.gransassolagapark.it

Agro biodiversità. La rete degli agricoltori custodi del Parco nazionale del Gran Sasso e Monti della Laga". - L'Aquila : Gruppo Tipografico Editoriale, 2008. - 190 p.

Analisi degli aspetti naturalistico-paesaggistici per la perimetrazione del Parco nazionale del Gran Sasso e dei Monti della Laga". - Firenze : Università degli Studi, 1994. - s.p.

Ardito, Stefano "A piedi nelle Marche. 96 passeggiate, escursioni e trekking alla scoperta della natura". - Subiaco : Iter, 2001. - 263 p.

Aree protette (Le). Regione Marche Italia". - Ancona : Regione Marche, s.d. - 32 c.

Battista, Vincenzo "Capitignano ad occidente del Gran Sasso. Nel Parco nazionale del Gran Sasso e Monti della Laga". - Capitignano : Comune, 1999. - 63 p.

Calzolaio, Alfonso "Il piano per il Parco. La pianificazione territoriale in area protetta". - Teramo : Ricerche & Redazioni : Giacinto Damiani Editore, 2007. - 124 p.

Carta degli itinerari Monti della Laga". - Firenze : Litografia Artistica Cartografica, s.d. - Scala 1:50.000.

Carta faunistica del Gran Sasso d'Italia". - Penne : Grafiche Core, 1987. - Scala 1:60.000.

Carta floristica del Gran Sasso d'Italia". - Penne : Grafiche Core, 1987. - Scala 1:60.000.

Carta Gran Sasso e Monti della Laga". - Milano : L'Airone di G. Mondadori, 1993.

Carta National Park of Gran Sasso e Monti della Laga". - L'Aquila : Ente Parco, 1998. - Scala 1:175.000.

Carta Nationalpark Gran Sasso e Monti della Laga". - L'Aquila : Ente Parco, 1998. - Scala 1:175.000.

Carta Parco nazionale del Gran Sasso e Monti della Laga". - Assergi : Ente Parco, 1999. - Scala 1:175.000.

Carta Parco nazionale del Gran Sasso e Monti della Laga". - L'Aquila : Ente Parco, 1998. - Scala 1:175.000.

Comune di Campotosto". - Campotosto : Comune ; Assergi : Ente Parco, s.d. - 35 p.

Di Benedetto, Aldo - Paradisi, Luciano e Zaniboni, Giampaolo "Parchi d'Abruzzo, Marche e Romagna". - Zola Predosa : L'inchiestroblu, 2001. - 215 p.

Di Benedetto, Aldo e Paradisi, Luciano "Parchi nazionali d'Abruzzo". - Zola Predosa : L'inchiestroblu, 2001. - 135 p.

Di Luigi, Isa e Pigliacelli, Paolo "Il ruolo di Montorio. Perimetrazione provvisoria nel Comune di Montorio al Vomano. Osservazioni e deduzioni". - Assergi : Ente Parco, s.d. - s.p.

Di Martino, Vincenzo "La presenza del lupo (*Canis lupus* L.) sui Monti della Laga: biologia, gestione e conservazione". - Camerino : Università degli Studi, 1998. - 72 p.

Galiè, Narciso e Vecchioni, Gabriele "Arquata del Tronto. Il Comune dei due parchi nazionali". - Folignano : Società Editrice Ricerca, 2006. - 159 p.

Grazzini, Luca e Abbate, Paolo "Gran Sasso d'Italia". - Milano : Club Alpino Italiano : Touring Club Italiano, 1995. - 572 p.

Marchi d'area. Parco nazionale del Gran Sasso e Monti della Laga. Marchi d'area un modello per la promozione e lo sviluppo del territorio". - Roma : Itallavoro, s.d. - 354 p.

Marramà, Gabriele "Civiltà della montagna. Il Parco nazionale del Gran Sasso e Monti della Laga negli scatti di inizio Novecento di Gabriele Marramà". - Teramo : Ricerche&Redazioni, 2005. - 111 p.

Micati, Edoardo "Piccola guida. Eremi e insediamenti agro-pastorali del Gran Sasso". - Pescara : Regione Abruzzo, 1995. - 77 p. + 1 c.

Natura 2000. Guida agli habitat e alle specie di interesse comunitario nei nuovi parchi nazionali dell'Appennino centrale. Parco nazionale dei Monti Sibillini-Parco nazionale del Gran Sasso e Monti della Laga-Parco nazionale della Majella". - Roma : Ministero dell'Ambiente ; Pescara : CARSA, 1995. - 80 p.

Parco nazionale del Gran Sasso e Monti della Laga. Capolavoro della natura, capolavoro della cultura". - Pescara : CARSA, 2002. - 279 p.

Parco nazionale del Gran Sasso e Monti della Laga". - Roma : Itallavoro, s.d. - DVD ; 9 min.

Piani e politiche territoriali in aree di parco. Cinque modelli di innovazione a confronto". - Milano : Franco Angeli, 2007. - 175 p.

Rapporto dell'attività 2003". - Assergi : Ente Parco, s.d. - 64 p.

Rapporto dell'attività 2006". - Assergi : Ente Parco, 2007. - 112 p.

Roggero, Duilio "Appennino centrale 2D & 3D. Gran Sasso-Parco d'Abruzzo-Majella-Simbruini-Velino Sirente-Lucretili. Cartografia". - Sulmona : Edizioni Il Lupo, 2006. - DVD.

Rolli, Gian Ludovico e Romano, Bernardino "Progetto Parco. Tutela e valorizzazione dell'ambiente nel comprensorio del Gran Sasso d'Italia". - Colledara : Andromeda Editrice, 1996. - 206 p.

Rossi, Giuseppe "Come è nato un Parco. Il Parco nazionale del Gran Sasso e Monti della Laga. (luglio 1996-dicembre 2000)". - Assergi : Ente Parco, 2001. - 159 p.

Rossi, Giuseppe "La gestione di un grande Parco nazionale. Il Parco nazionale del Gran Sasso e Monti della Laga". - Assergi : Ente Parco, 2001. - 107 p.

Rossi, Giuseppe "La storia dell'uomo nei territori del Parco nazionale del Gran Sasso e Monti della Laga". - Assergi : Ente Parco, 2001. - 31 p.

Studio del territorio nella Provincia di Teramo per una proposta di perimetrazione del Parco nazionale del Gran Sasso e dei Monti della Laga". - Firenze : Università degli Studi, 1994. - 46 p.

Talamè, Maria Laura "Tutti i colori del verde. Guidambiente del Piceno". - Ascoli Piceno : Provincia, s.d. - 44 c. + 18 fogli.

Tondi, Giancarlo e Plini, Paolo "Prodrómo della flora dei Monti della Laga (Appennino Centrale-versante laziale). Contributo alla conoscenza del Parco nazionale Gran Sasso e Monti della Laga". - Roma : ACLI Anni Verdi, 1995. - 204 p.

Vallarola, Fabio "Gran Sasso Monti della Laga. Il Parco nazionale". - Mosciano Sant'Angelo : Media Edizioni, 1998. - 199 p.

Verso Natura 2000. La conservazione della natura nei tre nuovi Parchi nazionali dei Monti Sibillini, del Gran Sasso-Laga e della Majella". - Roma : Legambiente, s.d. - VHS + opuscolo.



Parco nazionale del Pollino

Complesso monumentale Santa Maria della Consolazione - 85048 Rotonda (PZ)

Tel. 0973/669311 - Fax 0973/667802

E-mail: ente@parcopollino.it

Sito internet: www.parcopollino.it

A scuola nel Parco. Visite didattiche e soggiorni per le scuole nel Parco nazionale del Pollino". - Roma : CTS, s.d. - 20 p.

Agricoltura e biodiversità". - Rotonda : Ente Parco, 2004. - 31 p.

Appiani, Maria "Proposta di utilizzazione del centro storico di Laino Castello quale sede del Centro studi tecnici e scientifici del Parco nazionale del Pollino (il risveglio di Laino Castello)". - Cosenza : Università degli Studi, 1995. - s.p.

Bachiorri, Antonella "Sosteniamo il...futuro! Manuale pratico di educazione ambientale". - Roma : CTS, 1999. - 110 p.

Bernardo, Liliana "Fiori e piante del Parco del Pollino". - Castrovillari : Edizioni Prometeo, 1995. - 256 p.

Carta escursionistica del Pollino Lucano". - S.I. : APT della Basilicata, 2000. - Scala 1:50.000.

Carta Parco nazionale del Pollino". - Rotonda : Ente Parco, 2002.

Carta Pollino". - Milano : L'Airone di G. Mondadori, 1993.

D'Adamo, Massimo e Moroli Marina "Il Parco nazionale del Pollino. Quaderno per le scuole elementari". - Roma : Ministero dell'Ambiente, 1994. - 49 p.

Informazione nel Parco nazionale del Pollino (L'). Analisi e riflessioni. Giornata di studio. Castrovillari, 6 novembre 1999". - Rotonda : Ente Parco, 2000. - 52 p.

Lafranceschina, Felice e Scutari, Beppe "A piedi sul Pollino. Guida pratica dell'escursionista". - Francavilla sul Sinni : Antonio Capiano Editrice, 1991. - 111 p. + 1 c.

Mappa del tesoro (La). Agricoltura e biodiversità nel Pollino. Guida per l'insegnante". - Rotonda : Ente Parco, 2004. - 16 c.

Moroli, Marina e D'Adamo, Massimo "Il Parco nazionale del Pollino. Quaderno per gli insegnanti". - Roma : Ministero dell'Ambiente, 1994. - 49 p.

Moroli, Marina e D'Adamo, Massimo "Il Parco nazionale del Pollino. Quaderno per le scuole medie inferiori". - Roma : Ministero dell'Ambiente, 1994. - 49 p.

Moroli, Marina e D'Adamo, Massimo "Il Parco nazionale del Pollino. Quaderno per le scuole medie superiori". - Roma : Ministero dell'Ambiente, 1994. - 49 p.

Parco nazionale del Pollino. Grandi parchi naturali d'Italia". - Novara : De Agostini, 2000. - VHS ; 30 min.

Parco nazionale del Pollino. Vademecum". - Rotonda : Ente Parco, 2000. - 215 p. + 1 c.

Piani del Pollino (I). Storia di una pianificazione ambientale non attuata. Brani di dibattito e di cronaca". - Potenza : Edizioni Ermes, 1995. - 116 p.

Pollino da vivere. Soggiorni e itinerari nel Parco nazionale del Pollino". - Roma : CTS, s.d. - 28 p.

Pollino. Il più grande Parco d'Italia". - Bari : Edizioni L'Orbicolare, 2004. - s.p.

Pollino. Il più grande Parco d'Italia". - Bari : Edizioni L'Orbicolare, 2004. - DVD + opuscolo.

Pollino: un Parco naturale che vi riguarda. Novembre 1979 rapporto n. 1". - Potenza : Regione Basilicata, 1979. - 35 p.

Pollino: un Parco naturale che vi riguarda. Programma stralcio di primo intervento della Regione Basilicata. Marzo 1980 rapporto n. 2". - Potenza : Regione Basilicata, 1980. - 43 p. + 1 c.

Progetto Pollino. Proposte per un parco naturale. Rapporto di sintesi". - Potenza : Regione Basilicata, 1987. - 515-656 p.

Progetto Pollino. Proposte per un parco naturale. Sottosistema insediativo-istituzionale". - Potenza : Regione Basilicata, 1987. - 304-395 p.

Progetto Pollino. Proposte per un parco naturale. Sottosistema naturalistico-ambientale". - Potenza : Regione Basilicata, 1987. - 77 p.

Progetto Pollino. Proposte per un parco naturale. Sottosistema produttivo". - Potenza : Regione Basilicata, 1987. - 401-509 p.

Progetto Pollino. Proposte per un parco naturale. Sottosistema socio-economico". - Potenza : Regione Basilicata, 1987. - 82-193 p.

Progetto Pollino. Proposte per un parco naturale. Sottosistema storico-culturale". - Potenza : Regione Basilicata, 1987. - 198-299 p.

Progetto Pollino. Proposte per un parco naturale. Sottosistema storico-culturale. Bozza". - Potenza : Regione Basilicata, 1981. - 198-299 p.

Risorse ambientali come occasione di sviluppo (Le). Atti del convegno. Fardella, 28 gennaio 1986". - Fardella : Circolo culturale Rinascita, s.d. - 22 p.

Tommaselli, Mario "Parco nazionale del Pollino. Il versante lucano". - Matera : IEM Editrice, s.d. - 32 p.

Villani, Franco e Rivelli, Enrico "Gli anni verdi del Pollino". - Rotonda : Ente Parco, 1994. - 58 p.

Zanetti, Michele "Escursioni. Parco del Pollino. Natura, emozioni, escursioni. 25 itinerari". - Caselle di Sommacampagna : Cierre, 2000. - 180 p.



Parco nazionale del Vesuvio

Palazzo Mediceo, Via Palazzo del Principe - 80044 Ottaviano (NA)

Tel. 081/8653911 - Fax 081/8653908

E-mail: protocollo@epnv.it

Sito internet: www.parconazionalevesuvio.it

Aloj, Eugenia "Guida al Parco nazionale del Vesuvio. Guida agli aspetti naturalistici, storici, artistici, archeologici e gastronomici del più famoso vulcano della Terra". - Napoli : Esselibri, 2002. - 159 p.

Atlante dei prodotti tipici dei parchi italiani. Estratto dal volume completo". - Roma : Ministero dell'Ambiente ; Bra : Slow Food, 2002. - 48 p.

Carlino, Stefano e Luongo, Giuseppe "Due giorni al Vesuvio. Guida vulcanologica del Parco nazionale del Vesuvio". - San Sebastiano al Vesuvio : Ente Parco, 2005. - 255 p.

Carta Il Parco nazionale del Vesuvio". - San Sebastiano al Vesuvio : Ente Parco, 1998.

Carta turistica I sentieri del Parco nazionale del Vesuvio". - San Sebastiano al Vesuvio : Ente Parco, 2001. - Scala 1:20.000.

Carta Vesuvio". - Milano : L'Airone di G. Mondadori, 1993.

Di Maggio, Gino "Terra 'e fuoco. 2001: immagini del complesso vulcanico Somma-Vesuvio". - San Sebastiano al Vesuvio : Ente Parco, 2001. - 176 p.

Linee guida dell'Ente Parco nazionale del Vesuvio per l'arredo a verde e la didattica ecologica delle aree prospicienti gli edifici scolastici di pertinenza dei Comuni del Parco". - San Sebastiano al Vesuvio : Ente Parco, 1999. - 21 p.

Mosca, Franco - Nota, Giuseppe e Serra, Rosario "I prodotti tipici". - Somma Vesuviana : Convivio Vesuviano, s.d. - 10 c.

Nuove riserve di biosfera in Italia". - San Sebastiano al Vesuvio : Ente Parco ; Vallo della Lucania : Parco nazionale del Cilento e Vallo di Diano, 1997. - 24 p.

Piani e politiche territoriali in aree di parco. Cinque modelli di innovazione a confronto". - Milano : Franco Angeli, 2007. - 175 p.



Parco nazionale dell'Abruzzo, Lazio e Molise

Viale Santa Lucia - 67032 Pescasseroli (AQ)

Tel. 0863/91131 - Fax 0863/912132

E-mail: info@parcoabruzzo.it

Sito internet: www.parcoabruzzo.it

Acqua della Val Fondilo (L'). Una contesa ecologica". - Pescasseroli : Ente Parco, 1996. - 46 p.

Alla scoperta delle stagioni nel Parco: primavera". - Penne : Cogecstre Edizioni, 1992. - 56 p.

Ardito, Stefano "A piedi nel Parco d'Abruzzo. 81 passeggiate, escursioni e trekking alla scoperta della natura". - Subiaco : Iter, 2000. - 144 p.

Ardito, Stefano "Parco d'Abruzzo". - Novara : De Agostini, 1993. - 96 p.

Aree attrezzate nella natura". - Penne : Cogecstre Edizioni, 1992. - 24 p.

Bardi, Alessandro - Petretti, Alessio e Francesco "Escursioni. Parco Nazionale d'Abruzzo. 20 itinerari". - Caselle di Sommacampagna : Cierre, 2001. - 134 p.

Carpaneto, Giuseppe M. - Migliaccio, Enrico e Piattella, Emanuele "Coleotteri Lamellicorni del Parco nazionale d'Abruzzo". - Pescasseroli : Ente Parco, 1997. - 29 p.

Carta Parco nazionale d'Abruzzo". - Milano : Touring Club Italiano, 1982. - Scala 1:100.000.

Cimini, Nicola "L'ambiente storico del Parco nazionale d'Abruzzo. Barrea. Analisi del centro storico e delle sue principali emergenze storiche ed architettoniche. Proposte metodologiche". - Pescasseroli : Ente Parco, 1980. - s.p.

Conoscere l'orso bruno marsicano". - Pescasseroli : Ente Parco, 2008. - 49 p.

Conti, Fabio "Prodomo della flora del Parco nazionale d'Abruzzo". - Pescasseroli : Ente Parco, 1995. - 127 p.

Di Benedetto, Aldo - Paradisi, Luciano e Zaniboni, Giampaolo "Parchi d'Abruzzo, Marche e Romagna". - Zola Predosa : L'inchiestroblu, 2001. - 215 p.

Di Benedetto, Aldo e Paradisi, Luciano "Parchi nazionali d'Abruzzo". - Zola Predosa : L'inchiestroblu, 2001. - 135 p.

Dorigo, Massimiliano "Protagonisti senza tempo". - Pescasseroli : Ente Parco, 2002. - VHS ; 23 min.

Dorigo, Massimiliano "Un sogno di natura". - Pescasseroli : Ente Parco, 2009. - DVD ; 23 min.

Ma cos'è questo Parco?". - Penne : Cogecstre Edizioni, 1992. - 48 p.

Maiolini, Bruno e Marchetti, Serena "Indagine sulla qualità delle acque del Parco nazionale d'Abruzzo". - Pescasseroli : Ente Parco, 1991. - 32 p.

Martinelli Tassi, Margherita "Il giardino appenninico. Per la promozione della cultura del giardino naturale". In: Ortona : D'Abruzzo, 1995. - s.p.

Normativa del Parco. Nuova raccolta aggiornata ed integrata delle leggi e dei regolamenti concernenti il Parco nazionale d'Abruzzo". - Penne : Cogecstre Edizioni, 1993. - 194 p.

Parco nazionale d'Abruzzo. Rapporto estate 1983". - Pescasseroli : Ente Parco, 1983. - 8 p.

Pedrotti, Franco "Alle origini del Parco nazionale d'Abruzzo: le iniziative di Pietro Romualdo Pirota". - Camerino : Università degli Studi, 1988. - 57 p.

Prola, Carlo e Palombelli, Fabrizio "Aspettando l'orso". - Pescasseroli : Ente Parco, 1981. - VHS ; 16 min.

Prola, Carlo e Palombelli, Fabrizio "Il camoscio più bello del mondo". - Pescasseroli : Ente Parco, 1981. - VHS ; 20 min.

- Prola**, Carlo e Palombelli, Fabrizio "Il lupo e l'operazione San Francesco". - Pescasseroli : Ente Parco, 1988. - VHS ; 30 min.
- Prola**, Carlo e Palombelli, Fabrizio "Orso marsicano". - Pescasseroli : Ente Parco, 1987. - VHS ; 30 min.
- Prola**, Carlo e Palombelli, Fabrizio "Vitalità di un parco". - Pescasseroli : Ente Parco, 1984. - VHS ; 26 min.
- Ricchiuto**, Raffaella "Il Parco nazionale d'Abruzzo come unità economica". - L'Aquila : Facoltà di Economia e Commercio, 1995/96. - Tesi.
- Roggero**, Duilio "Appennino centrale 2D & 3D. Gran Sasso-Parco d'Abruzzo-Majella-Simbruini-Velino Sirente-Lucretili. Cartografia". - Sulmona : Edizioni Il Lupo, 2006. - DVD.
- Roggero**, Duilio "Parco d'Abruzzo 2D & 3D. Cartografia". - Sulmona : Edizioni Il Lupo, 2006. - CD-ROM.
- Rossi**, Giuseppe "Aspetti socioeconomici ed operativi nella realtà del Parco". - Pescasseroli : Ente Parco, 1980. - s.p.
- Sette**, Luigi "Pescasseroli". - Pescasseroli : Azienda Autonoma Soggiorno e Turismo, 1997. - 24 c.
- Sulle** sponde dell'Adriatico: viaggio tra le aree dei parchi naturali". - San Giovanni di Ostellato : Delta 2000, 2008. - 59 p.
- Tassi**, Franco "Comitato Parchi: un lustro d'attività". - Pescasseroli : Ente Parco, 1983. - 69 p.
- Tassi**, Franco "Grande fauna appenninica. Un approccio non convenzionale di strategia della conservazione". In: Ortona : D'Abruzzo, 1995. - s.p.
- Tassi**, Franco "Il camoscio d'Abruzzo". - Pescasseroli : Ente Parco, s.d. - 8 p.
- Tassi**, Franco "Il Parco nazionale d'Abruzzo". - Firenze : Giunti, 1989. - 159 p.
- Tassi**, Franco "Parco nazionale d'Abruzzo: importanza biogeografica e problemi di conservazione". - Siena : Società Italiana di Biogeografia ; Pescasseroli : Ente Parco, 1971. - p. 616-696, 31 c. di tav.
- Tassi**, Franco "Pianeta foresta. Scritti in difesa dei boschi d'Italia". - Pescasseroli : Ente Parco, 1996. - s.p.
- Tassi**, Franco "Un mondo di insetti. Le meraviglie volanti". In: Ortona : D'Abruzzo, s.d. - s.p.
- Vigna Taglianti**, Augusto "Coleotteri Carabidi del Parco nazionale d'Abruzzo". - Pescasseroli : Ente Parco, 1995. - 32 p.



Parco nazionale dell'Alta Murgia

Via Firenze, 10 - 70024 Gravina in Puglia (BA)
 Tel. 080/3262268 - Fax 080/3261767
 E-mail: info@parcoaltamurgia.it
 Sito Internet: www.parcoaltamurgia.it

- Terlizzi**, Cosimo "Murgia". - S.I. : Associazione culturale Mne-Mò, 2008. - DVD ; 60 min.

Parco nazionale dell'Appennino Lucano-Val D'Agri-Lagonegrese

Ex Convento delle Benedettine - Via Manzoni, 1 - 85052 Marsiconuovo (PZ)
 Tel. 0975/344222 - Fax 0975/344203
 E-mail: info@parcoappenninolucono.it
 Sito Internet: www.parcoappenninolucono.it

- Alta** Valle dell'Agri. Vademecum del viaggiatore". - Potenza : APT della Basilicata, 2000. - 83 p.
- Appennino** lucano. I mille sapori del verde". - Genova : Clementi Editore, 2010. - 96 p.
- Parco** dell'Appennino Lucano (II). La valle dell'Agri ed il Lagonegrese". - Villa d'Agri : Centro per l'istituzione del Parco dell'Appennino lucano, 1993. - 25 p.



Parco nazionale dell'Appennino Tosco-Emiliano

Via Comunale, 23 - 54010 Sassalbo di Fivizzano (MS)

Tel. 0585/947200 - Fax 0585/948060

E-mail: info@parcoappennino.it

Sito internet: www.parcoappennino.it

Appennino foresta d'Europa. Progetto Life Natura". - Bologna : Regione Emilia Romagna, 1998. - 183 p.

Flora e fauna del Parco". - S.I. : Grandi e Grandi Editori, 2003. - CD-ROM.

Garfagnana. Alla scoperta di un territorio. Trekking, sci alpino, nordico e sci-alpinismo, itinerari speleologici". - Bologna : Tamari Montagna, 1986. - 141 p. + 1 c.

Paesaggio vegetale delle ANPIL del fiume Magra (II)". - Massa : Mori Editore ; Pisa : Università degli Studi, 2009. - 71 p.

Parchi in mostra. Guida ai parchi regionali delle Province di Parma e Piacenza". - Bologna : Regione Emilia Romagna, 2003. - 96 p.

Parco naturale dell'Orecchiella. Studio dell'ambiente, prospettive di sviluppo, proposte di gestione". - Lucca : Maria Pacini Fazzi, 1989. - 126 p.

Parco regionale dell'Alto Appennino Reggiano (II). Parco del Gigante". - Bologna : Regione Emilia Romagna, 1994. - 271 p.

Pezzani, Cinzia e Grillo, Sergio "A piedi in Toscana. 103 passeggiate, escursioni e trekking alla scoperta della natura. Vol. I". - Subiaco : Iter, 2001. - 264 p.

Pieroni, Sandro e Cresti, Alberto "Ippovia della Garfagnana". - Castelnuovo Garfagnana : Comunità Montana della Garfagnana, 1995. - 24 p.

Pietra di Bismantova (La)". - Castelnuovo ne' Monti : Comune, s.d. - 19 p.

Pratesi, Roberto e Arrighi, Antonio "A piedi in Toscana. 136 passeggiate, escursioni e trekking. I monti e le valli delle Province di Massa, Lucca, Pistoia, Firenze, Siena, Arezzo. Vol. II". - Subiaco : Iter, 1995. - 276 p.

Principio del piacere (II). Eventi teatrali itineranti nei parchi". - Rubiera : La Corte Ospitale, 1997. - 31 c.

Strategie per la conservazione e la ricostituzione delle foreste europee. Atti del seminario. Parma, 7-9 giugno 2001". - Bologna : Regione Emilia Romagna, s.d. - CD-ROM.

Turina, Maria Gabriella e Zanichelli, Franca "Parco della flora appenninica di Cervarezza". - Reggio Emilia : Provincia, s.d. - 32 p.

Vinceti, Silvano "Passeggiando nel parco tra natura e cultura. Parco nazionale dell'Appennino Tosco-Emiliano. - Roma : Armando Editore, 2007. - 128 p.



Parco nazionale dell'Arcipelago di La Maddalena

Via Giulio Cesare, 7 - 07024 La Maddalena (OT)

Tel. 0789/790224 - Fax 0789/720049

E-mail: info@lamaddalenapark.org

Sito internet: www.lamaddalenapark.org

Luoghi dell'acqua e della terra (I). Rapporto di sintesi dello studio di definizione del Parco internazionale dell'arcipelago di La Maddalena e delle Bocche di Bonifacio". - Cagliari : Regione Autonoma della Sardegna ; Sassari : Università degli Studi, 1997. - 354 p.

Parco nazionale. Guida utile". - La Maddalena : Consorzio Arcipelago, s.d. - 49 p.

Pinnabianca & C. I delfini del Parco nazionale Arcipelago La Maddalena". - La Maddalena : Paolo Sorba Editore, 2003. - 64 p.

Tamagnini, Luca - Quilici, Folco e Trainito, Egidio "Arcipelago di La Maddalena. Parco nazionale". - Roma : Ministero dell'Ambiente, 2005. - 144 p.

Tamagnini, Luca e Quilici, Folco "Arcipelago di La Maddalena. Parco nazionale". - Roma : PhotoAtlante, 2006. - CD-ROM.



Parco nazionale dell'Arcipelago Toscano

Località Enfola - 57037 Portoferraio (LI)
Tel. 0565/919411 - Fax 0565/913350
E-mail: parco@islepark.it
Sito internet: www.islepark.it

- Bracci**, Gianfranco e D'Eugenio, Giuseppe "Sui sentieri della Toscana. Itinerari alla scoperta della storia e della cultura montana". - Torino : CDA, 1996. - 158 p.
- Elementi** di climatologia per l'Isola d'Elba. Sintesi dei rilevamenti meteorologici nel ventennio 1971-90". - Livorno : Provincia, s.d. - 81 p.
- Graziani**, G. e Grubessi, O. "Luce ed evoluzione. I minerali delle Pegmatiti dell'Isola d'Elba". - Roma : Università degli Studi, 1989. - 39 p.
- Lambertini**, Marco "Arcipelago Toscano e il Parco Nazionale". - Ospedaletto : Pacini Editore, 2002. - 207 p.
- Mojetta**, Angelo e Stoppa, Simona "Turismo nelle aree marine protette". - Milano : Touring Club Italiano, 2003. - 176 p.
- Pavan**, Mario "Montecristo Riserva Naturale (IV^ edizione completata)". - Pavia : Università degli Studi, 1979. - 57 p.
- Pratesi**, Roberto e Arrighi, Antonio "A piedi in Toscana. 173 passeggiate, escursioni e trekking alla scoperta della natura. Vol. I". - Subiaco : Iter, 1995. - 300 p.
- Progetto** PianosaLab (II). Ricerche sugli ecosistemi terrestri dell'area mediterranea". - Udine : Forum, 2001. - 116 p.
- Protezione** dell'ambiente nella disciplina delle aree protette (La)". - Torino : Giappichelli, 2006. - 226 p.
- Risorse** idriche dell'Isola d'Elba (Le)". - Pisa : Tacchi Editore, 1986. - 91 p. + 6 c.
- Scienza** della terra nei comuni di Livorno e di Collesalveti (La)". - Pisa : CNR ; Siena : Università degli Studi ; Livorno : Museo di Storia Naturale, 1990. - 158 p. +1 c.
- Tamagnini**, Luca e Quilici, Folco "Arcipelago Toscano. Parco nazionale". - Roma : Ministero dell'Ambiente, 2002. - 119 p.
- Turismo** nelle aree marine protette". - Milano : Touring Club Italiano, 2003. - 127 p.



Parco nazionale dell'Asinara

Via Iosto, 7 - 07046 Porto Torres (SS)
Tel. 079/503388 - Fax 079/501415
E-mail: parco@asinara.org
Sito internet: www.parcoasinara.org

- Comune** ed i Parchi naturali regionali e nazionali (II). Estratto dagli atti del Convegno internazionale. Porto Torres, 1-4 settembre 1984". - Porto Torres : Comune, 1987. - 127-152 p.
- Mojetta**, Angelo e Stoppa, Simona "Turismo nelle aree marine protette". - Milano : Touring Club Italiano, 2003. - 176 p.
- Parco** nazionale dell'Asinara". - Roma : Ministero dell'Ambiente, s.d. - CD-ROM.
- Tamagnini**, Luca e Quilici, Folco "Asinara. Parco nazionale". - Roma : Ministero dell'Ambiente, 2002. - 119 p.
- Turismo** nelle aree marine protette". - Milano : Touring Club Italiano, 2003. - 127 p.
- Vinceti**, Silvano e Montesi, Paolo "Passeggiando nel parco tra natura e cultura. Parco nazionale dell'Asinara". - Roma : Armando Editore, 2007. - 126 p. + DVD ; 45 min.



Parco nazionale dell'Aspromonte

Via Aurora, 1 - 89050 Gambarie di Santo Stefano Aspromonte (RC)

Tel. 0965/743060 - Fax 0965/743026

E-mail: info.posta@parcoaspromonte.it

Sito internet: www.parcoaspromonte.it

Aspromonte. Il Parco tra due mari". - Bari : Edizioni L'Orbicolare, 2006. - DVD ; 9 min. + opuscolo.

Bevilacqua, Francesco e Picone Chiodo, Alfonso "Il Parco nazionale d'Aspromonte. Guida naturalistica ed escursionistica". - Soveria Mannelli : Rubbettino Editore, 1999. - 297 p.

Brullo, Salvatore - Scelsi, Fabrizio e Spampinato, Giovanni "La vegetazione dell'Aspromonte. Studio fitosociologico". - Reggio Calabria : Laruffa Editore, 2001. - 368 p.

Carta Aspromonte". - Milano : L'Airone di G. Mondadori, 1993.

Carta Guida al Parco nazionale dell'Aspromonte". - Santo Stefano Aspromonte : Ente Parco, s.d. - Scala 1:65.000.

Carta Itinerari naturalistici zona Aspromonte". - Roma : Ministero Agricoltura e Foreste, 1989. - Scala 1:25.000.

Cichetti, Marilia e Rossetti, Maria Vittoria "Alla scoperta dell'Aspromonte. Una passeggiata nel tempo". - Penne : Cogecstre Edizioni, 1990. - 36 p.

Costa, Angelica "Comunicare il parco. Il piano di comunicazione per i parchi nazionali ed il caso Aspromonte". - Roma : Gangemi Editore, 2004. - 254 p.

Marcarini, Albano "La Via Grande d'Aspromonte. Il Sentiero degli eucalipti". - Milano : Il Cammino dell'Alleanza, 2001. - 88 p.

Parco nazionale della Calabria". - Roma : Ministero Agricoltura e Foreste, s.d. - 10 c.

Perna, Tonino "Aspromonte. I Parchi nazionali nello sviluppo locale". - Torino : Bollati Boringhieri, 2002. - 233 p.

Quattrone, Giuliana "La gestione partecipata delle aree protette". - Milano : Franco Angeli, 2003. - 263 p.

Vinceti, Silvano "Passeggiando nel parco tra natura e cultura. Parco nazionale dell'Aspromonte". - Roma : Armando Editore, 2006. - 127 p.



Parco nazionale della Majella

Palazzo di Sciascio - Via Occidentale, 6 - 66016 Guardiagrele (CH)

Tel. 0871/80371 - Fax 0871/8037200

E-mail: info@parcomajella.it

Sito internet: www.parcomajella.it

Biodiversità vegetale nelle aree protette in Abruzzo (La). Studi ed esperienze a confronto. Tratto dagli atti del convegno. Giardino botanico Michele Tenore, Lama dei Peligni (CH), 29 ottobre 2005". - Guardiagrele : Ente Parco, 2006. - 269 p.

Carafa, Marco "Atlante degli anfibi del Parco nazionale della Majella. Riconoscimento, distribuzione, biologia, ecologia e conservazione". - Guardiagrele : Ente Parco, 2007. - 135 p.

Carta dei sentieri. Gruppo della Majella". - Firenze : Litografia Artistica Cartografica, s.d. - Scala 1:25.000.

Carta dei sentieri. Montagne del Morrone. Parco nazionale Majella-Morrone". - Firenze : Litografia Artistica Cartografica, s.d. - Scala 1:25.000.

Carta floristica della Majella". - Penne : Cogecstre Edizioni, 1990. - Scala 1:50.000.

Cervi della Majella (I). La nascita di un parco-Gli avvoltoi-II cebo". - Milano : Sampaolo Audiovisivi, 1989. - VHS ; 60 min.

Cichetti, Marilia e Pasquale, Flora "Alla scoperta della Riserva naturale Majella Orientale". - Penne : Cogecstre Edizioni, 1985. - 36 p.

Cimini, Nicola "Il parco, le regole, gli atti. Parco nazionale della Majella". - Penne : Cogecstre Edizioni, 2003. - 239 p.

Cimini, Nicola "Il valore del Parco nazionale della Majella". - Guardiagrele : Ente Parco, 2007. - 127 p.

Di Benedetto, Aldo - Paradisi, Luciano e Zaniboni, Giampaolo "Parchi d'Abruzzo, Marche e Romagna". - Zola Predosa : L'inchiostruolu, 2001. - 215 p.

Di Benedetto, Aldo e Paradisi, Luciano "Parchi nazionali d'Abruzzo". - Zola Predosa : L'inchiostruolu, 2001. - 135 p.

Ferrara, Jolanda "Riserva naturale regionale Valle dell'Orta". - Penne : Cogecstre Edizioni, 1999. - 22 p.

Natura 2000. Guida agli habitat e alle specie di interesse comunitario nei nuovi parchi nazionali dell'Appennino centrale. Parco nazionale dei Monti Sibillini-Parco nazionale del Gran Sasso e Monti della Laga-Parco nazionale della Majella". - Roma : Ministero dell'Ambiente ; Pescara : CARSA, 1995. - 80 p.

Parco nazionale della Majella. La montagna dei lupi, degli orsi e dei santi eremiti". - Pescara : CARSA, 2003. - 271 p.

Roggero, Duilio "Appennino centrale 2D & 3D. Gran Sasso-Parco d'Abruzzo-Majella-Simbruini-Velino Sirente-Lucretili. Cartografia". - Sulmona : Edizioni Il Lupo, 2006. - DVD.

Roggero, Duilio "Majella 2D & 3D. Cartografia". - Sulmona : Edizioni Il Lupo, 2006. - CD-ROM.

Santoleri, William M. e Cerceo, Massimo "Parco nazionale della Majella. 30 itinerari scelti nel cuore della Montagna Madre". - Roma : Edizioni Mediterranee, 2007. - 176 p.

Verso Natura 2000. La conservazione della natura nei tre nuovi Parchi nazionali dei Monti Sibillini, del Gran Sasso-Laga e della Majella". - Roma : Legambiente, s.d. - VHS + opuscolo.

Vinceti, Silvano "Passeggiando nel parco tra natura e cultura. Parco nazionale della Majella". - Roma : Armando Editore, 2006. - 128 p.

Zahm, Norbert "Biogeografia dei Lepidotteri (Rhopalocera) della Majella. Relazioni fra sistemi di areale, distribuzione verticale e rapporto con l'habitat di elementi faunistici sul modello dei Rhopalocera (Lepidoptera) della Majella (Appennini)". - Guardiagrele : Ente Parco, 2007. - 457 p.



Parco nazionale della Sila

Via Nazionale - 87055 Loriga di San Giovanni in Fiore (CS)

Tel. 0984/537109 - Fax 0984/537888

E-mail: info@parcosila.it

Sito internet: www.parcosila.it

Bettini, Mariangela e Fichera, Marina "Il Parco nazionale della Sila. Vita nel Parco". - Catanzaro : Abramo, 2004. - 167 p.

Bevilacqua, Francesco "Il Parco nazionale della Sila. Guida naturalistica ed escursionistica". - Soveria Mannelli : Rubbettino Editore, 1999. - 285 p.

Carta Itinerari naturalistici Sila Grande". - Roma : Ministero Agricoltura e Foreste, s.d. - Scala 1:25.000.

Carta Itinerari naturalistici Sila Piccola". - Roma : Ministero Agricoltura e Foreste, s.d. - Scala 1:25.000.

Comunità Montana Silana". - Settingiano : Edizioni TS, 2002. - 80 p.

Itinerari naturalistici. Cosenza-Crotone-Catanzaro". - Catanzaro : Ente Parco, s.d. - 16 fogli + 1 c.

Minicelli, Tonino "Un cuore verde nel centro del Mediterraneo". - Catanzaro : Ente Parco, s.d. - DVD.

Minicelli, Tonino "Un cuore verde nel centro del Mediterraneo". - Catanzaro : Ente Parco, s.d. - VHS.

Parco nazionale della Calabria". - Roma : Ministero Agricoltura e Foreste, s.d. - 10 c.

Rituortu (U). Costume femminile di San Giovanni in Fiore". - San Giovanni in Fiore : Centro Sistema Bibliotecario, 1997. - 57 p.



Parco nazionale della Val Grande

Villa Biraghi - Piazza Pretorio, 6 - 28805 Vogogna (VB)

Tel. 0324/87540 - Fax 0324/878573

E-mail: info@parcovalgrande.it

Sito internet: www.parcovallgrande.it

N.B. I titoli contrassegnati dall'asterisco (*) non sono disponibili in Biblioteca, ma reperibili presso la sede del Parco.

Andorno, Renato "Parco nazionale Val Grande". - Verbania : Ente Parco, s.d. - VHS ; 20 min.

Antiglio, Sara - Bonzani, Giacomo e Ragozza, Pier Antonio "Il Santuario dei reduci di Lut. La chiesetta della Madonna SS. Annunziata tra fede, storia, arte ed architettura". - Premosello Chiovenda : Parrocchia S. Maria Assunta : Gruppo Edile San Giulio : Comitato Restauri Lut, 2003. - 43 p.

Ardito, Stefano "Val Grande. Storia, natura, itinerari, mete turistiche, informazioni utili. Parchi nazionali d'Italia". - Milano : Editoriale G. Mondadori, 1998. - 64 p. + 1 c. geogr.

Aree di cresta e zone umide. Risultato delle ricerche". - Verbania : Ente Parco, 2001. (*)

Atlante dei prodotti tipici dei parchi italiani. Parco nazionale Val Grande". - Bra : Slow Food Editore, 2002. - 31 p.

Auci, Elena - Boglioni, Daniela e Copiatti, Fabio "L'uomo albero. Guida al sentiero natura Ompio-Faiè". - Verbania : Ente Parco, 1998. - 64 p.

Auci, Elena e Boglioni, Daniela "All'ombra degli abeti. Guida al sentiero natura Cappella Porta-Pian Cavallone". - Verbania : Ente Parco, 1998. - 64 p.

Auci, Elena e Boglioni, Daniela "Lungo il filo di una traccia. Guida al sentiero natura Trontano-Faievo". - Verbania : Ente Parco, 1999. - 32 p.

Barbaglia, Daniele e Cresta, Renato "Genti e luoghi di Valgrande". - Verbania : Alberti, 2002. - 263 p.

Barbaglia, Daniele e Cresta, Renato "Valgrande. Pascoli, boschi e genti del Pedùm". - Verbania : Alberti, 2005. - 165 p.

Bazzini, Andrea "Il germoplasma castanicolo del Parco nazionale della Val Grande (VB): identificazione e caratterizzazione". - Torino : Facoltà di Agraria, 2002/03. - Tesi.

Bergamaschi, Katia "Incontro al Parco: su sentieri antichi...con occhi nuovi". - Verbania : Ente Parco, 2000. - 128 p.

Bertamini, Tullio e Sgarrella, Franca "Leggende di Trontano". - Domodossola : Edizioni Grossi, 2004. - 79 p.

Biancotti, Augusto "Creste e zone umide". - Verbania : Ente Parco, 2001. - 63 p.

Boggero, Angela e Movalli, Cristina "Vivere in quota. Guida alla mostra ambienti estremi". - Verbania : Ente Parco, 2001. - 63 p.

Bossi, Renzo e Valsesia, Teresio "Val Grande, parco naturale". - Novara : Camera di Commercio, 1974. - 96 p.

Brignone, Renato "Avventure in Val Grande. Con un altro passo. Un atleta disabile sul Sentiero Bove, dal Lago Maggiore al Monte Rosa e sul Sentiero Chiovini". - Verbania : Alberti, 2001. - VHS + opuscolo.

Camminando in Val Grande". - Verbania : Ente Parco, 1996. - 44 p.

Carta della Val Grande e Valle Intrasca". - Novara : De Agostini, 1990. - Scala 1:50.000.

Carta Domodossola e Val Formazza". - Torino : IGC, s.d. - Scala 1:50.000.

Carta IGM - Scala 1:25.000 - fogli Verbania, Monte Zeda, Ornavasso, Premosello, Trontano, Santa Maria Maggiore. (*)

Carta nazionale svizzera - Scala 1:50.000 - fogli n. 285 e 286. (*)

Carta turistico-escursionistica Parco nazionale Val Grande". - Montebelluna : Danilo Zanetti, 2002. - Scala 1:30.000.

Carta Val Grande, Alto Verbano, Valle Intrasca". - Novara : De Agostini, 1989. - Scala 1:50.000.

Cavalli, A. e Ferrari, E. "Val Grande frontiera verde". - Verbania : Tararà, 2001. (*)

Chiovini, Nino "A piedi nudi". - Milano : Vangelista, 1988. (*)

Chiovini, Nino "Cronache di terra lepontina". - Milano : Vangelista, 1987. (*)

Chiovini, Nino "I giorni della semina". - Milano : Vangelista, 1974. (*)

Chiovini, Nino "Le ceneri della fatica". - Milano : Vangelista, 1992. (*)

Chiovini, Nino "Mal di Valgrande". - Milano : Vangelista, 1991. - 141 p.

Copiatti, Fabio - Movalli, Cristina e Pirocchi, P. "Una storia d'acqua. Guida al sentiero natura Cicogna-Pogallo". - Verbania : Ente Parco, 1999. - 63 p.

Copiatti, Fabio "I sentieri del gusto. Enogastronomia nel Parco nazionale Val Grande". - Verbania : Alberti, 2003. - 30 p.

Copiatti, Fabio e Massera, L. "Cossogno Ungiasca Cicogna tra passato e presente. I nomi e i luoghi". - S. I. : Ed. Le Ruenchè, 2003. (*)

Copiatti, Fabio e Movalli, Cristina "Animali e altre storie. Guida al sentiero natura Alpe Gabbio-Trecciura". - Verbania : Ente Parco, 2001. (*)

Copiatti, Fabio e Movalli, Cristina "I tesori del Parco. Con le scuole alla scoperta della Val Grande a.s. 2001-2002". - Verbania : Ente Parco, 2002. - 119 p.

Copiatti, Fabio e Movalli, Cristina "La civiltà della fatica. Guida al sentiero natura Cicogna-Alpe Prà-Alpe Leciuri". - Verbania : Ente Parco, 1999. - 64 p.

Copiatti, Fabio e Movalli, Cristina "Sentieri dell'uomo nella natura. Guida all'area natura della Bassa Val Grande". - Verbania : Ente Parco, 2001. - 63 p.

Cortella, Michela "Parco nazionale Val Grande: un'area protetta per lo sviluppo economico del territorio". - Milano : Facoltà di Economia, 1998/99. - Tesi.

Crosa Lenz, Paolo "Vogogna: il respiro della storia. Guida al sentiero natura Vogogna-La Rocca". - Verbania : Ente Parco, 2003. - 32 p.

Crosa Lenz, Paolo e Frangioni, Giulio "Val Grande. Escursioni, storia, natura". - Domodossola : Edizioni Grossi, 1999. - 271 p.

Dalla Val Loana alla Val Grande". - Verbania : Ente Parco, 1998. - CD-ROM.

Di verde, di blu e di parchi". - Verbania : Provincia, 1999. - 19 schede.

Dieci anni con il Parco". - Verbania : Ente Parco, 2003. - 48 p.

Escursioni nel Parco nazionale della Val Grande, 1997". - San Bernardino Verbano : Ass. Gruppo Escursionisti Val Grande, s.d. - 35 p.

Fabbi, Laura "Quel favoloso mondo dei bivacchi". - Verbania : Ente Parco, 2004. - VHS.

Ferrari, Erminio "In Valgranda. Memoria di una valle". - Verbania : Tararà, 1996. - 159 p.

Ferrari, Erminio e Cavalli, Angelo "Valgrande. Frontiera verde". - Verbania : Tararà, 2001. - 198 p.

Gnemmi, Dario "La pittura dei Sotta". - Malesco : Comune, 2002. - 112 p.

Grasso, Giuliano "L'ultima Matuzinaa. Balli per violino, canti di tradizione orale e suoni di campane raccolti a Malesco". - Malesco : Comune, 2002. - 234 p.

In viaggio tra emozioni e colori". - Novara : De Agostini, 2001. - 55 c.

Itinerari nel verde. Parchi e riserve naturali del Verbano-Cusio-Ossola". - S.I. : Arkè Edizioni, 2001. - 42 p.

Lietta, Pierino "Rovegno. Sentinella della Valgrande". - Novara : Tipolitografia Artigiana, 1990. - 192 p.

Meazza, Carlo "Parco nazionale della Val Grande. Fra Ossola e Lago Maggiore nove itinerari escursionistici". - Verbania : Alberti, 1995. - 100 p.

Mio Parco è (II): Val Grande. Tre anni di attività di educazione ambientale". - Verbania : Ente Parco, 1998. - 83 p.

Mio Parco è (II): Val Grande. Un parco proteso verso il futuro. Articoli significativi". - Verbania : Ente Parco, 2004. - 119 p.

Mio Parco è (II): Val Grande". - Verbania : Ente Parco, 2000. - s.p.

Paesaggi del Piemonte orientale. Componenti forestali ed antropiche. Proposta di un metodo di analisi paesaggistica finalizzata alla pianificazione territoriale e alla gestione delle aree boscate". - Torino : I.P.L.A., 2006. - 133 p. + 13 c.

Parco nazionale della Val Grande fra Ossola e Lago Maggiore". - Verbania : Alberti, 1995. (*)

Parco nazionale della Val Grande". - Domodossola : Edizioni Grossi, 1997. - 71 p.

Parco nazionale Val Grande. Il calendario del Parco 2004". - Verbania : Ente Parco, s.d. - VHS.

Pirocchi, P. - Ragozza, P.A. e S. "Vivere in salita. Guida al sentiero natura Premosello Chiovena-Colloro". - Verbania : Ente Parco, 1999. - 32 p.

Programmi di educazione ambientale e turismo scolastico nell'area wilderness più grande d'Italia. Parco nazionale Val Grande". - Verbania : Ente Parco, s.d. - 18 fogli.

Sport & Turismo...a spasso con l'educazione ambientale. Atti del Convegno, 1999". - Verbania : Ente Parco, 2001. - 144 p.

Storie di pietra. Guida al sentiero natura Beura-Bissoggio". - Verbania : Ente Parco, 2003. - 32 p.

Sutermeister Cassano, V. "Carlo Sutermeister tra Intra e Val Grande". - Verbania : Alberti, 1992. (*)

Tessaro, Marco "Aree naturali protette nel Verbano Cusio Ossola". - Verbania : Provincia, 2009. - DVD ; 57 min.

Tessaro, Marco "Relazione sullo stato dell'ambiente nelle aree naturali protette del VCO". - Verbania : Provincia, 2003. - 151 p.

Tessaro, Marco "Wilderness e biodiversità. Paesaggio transfrontaliero da promuovere e valorizzare". - Vogogna : Ente Parco, s.d. - DVD ; 27 min.

Val Grande. Le guide di Airone". - Milano : G. Mondadori, 1998. (*)

Val Grande. Storia di una foresta". - Anzola d'Ossola : Fondazione Enrico Monti, 1995. - 192 p.

Valsesia, Teresio "Conoscere la Val Grande, l'Alto Verbano e la Valle Intrasca". - Novara : De Agostini, 1989. - 112 p.

Valsesia, Teresio "Val Grande. Ultimo paradiso. Parco nazionale". - Verbania : Alberti, 2006. - 285 p.

Valsesia, Teresio "Val Grande. Ultimo paradiso". - Verbania : Alberti, 1992. - 212 p.

Valsesia, Teresio "Val Grande. Viaggio tra il Verbano e l'Ossola nel Parco nazionale più selvaggio d'Italia". - Verbania : Alberti, 1992. - 209 p.

Viaggio nelle terre di Val Grande e Valle Intrasca. Comunità Montana Valgrande. Una terra antica per un uomo nuovo". - Cambiasca : Comunità Montana Valgrande, s.d. - CD-ROM.

Wilderness e biodiversità. Paesaggio transfrontaliero da promuovere e valorizzare". - Cossogno : Ente Parco, 2006. - 131 p.

Wilderness e turismo integrato. Opportunità o conflittualità?". - Verbania : Ente Parco, 1999. (*)



Parco nazionale delle Cinque Terre

Via Telemaco Signorini, 118 - 19017 Riomaggiore (SP)

Tel. 0187/76031 - Fax 0187/760061

E-mail: info@parconazionale5terre.it

Sito internet: www.parconazionale5terre.it

Bottari, Fabrizio "Cinque Terre e un golfo". - S.I. : Edizioni Alpe Adra, 2001. - 174 p.

Carta Alla scoperta dell'area protetta Punta Manara-Punta Moneglia". - Genova : Regione Liguria, 1990. - Scala 1:10.000.

Casavecchia, Attilio e Salvatori, Enrica "La storia e la pietra". - Riomaggiore : Ente Parco : Area marina protetta, 2003. - 111 p.

Casavecchia, Attilio e Salvatori, Enrica "Storia di un paesaggio". - Riomaggiore : Ente Parco : Area marina protetta, s.d. - 64 p.

Cinque Terre. Tra cielo e mare un paesaggio fatto dall'uomo". - Genova : Regione Liguria, 2007. - 18 c.

Conti, Laura "Dove i vigneti sostengono la costa. Monografia audiovisiva". - La Spezia : Provincia, s.d. - VHS.

Dall'Aglio, Gian Antonio "Itinerari tra antichi ponti e promontori". - Casarza Ligure : Comunità Montana Val Petronio, 2000. - 14 c.

Donati, Piero - Terranova, Remo e Viviani, Aldo "Guida al Parco Monte Serro-Punta Mesco. Monterosso, Levanto, Bonassola, Framura, Deiva, Carro, Carrodano". - Genova : Sagep, 1990. - 127 p. + 1 c.

Elementi per la redazione di un progetto di parco regionale". - La Spezia : Provincia, 1979. - 83 p.

Greco, Francesco e Giuseppe "Le Alpi di Toscana. Escursioni scelte sulle Alpi Apuane, Cinque Terre e Portofino". - Maserà di Padova : Tamari Montagna, 1999. - 252 p.

Mojetta, Angelo e Stoppa, Simona "Turismo nelle aree marine protette". - Milano : Touring Club Italiano, 2003. - 176 p.

Natura e storia in Val Petronio". - Casarza Ligure : Comunità Montana Val Petronio, 1998. - 14 c.

Piani e politiche territoriali in aree di parco. Cinque modelli di innovazione a confronto". - Milano : Franco Angeli, 2007. - 175 p.

Tamagnini, Luca e Quilici, Folco "Cinque Terre. Area marina protetta". - Roma : PhotoAtlante, 2007. - 120 p.

Tamagnini, Luca e Quilici, Folco "Cinque Terre. Area marina protetta". - Roma : PhotoAtlante, 2008. - CD-ROM.

Turismo nelle aree marine protette". - Milano : Touring Club Italiano, 2003. - 127 p.



Parco nazionale delle Dolomiti Bellunesi

Piazzale Zancanaro, 1 - 32032 Feltre (BL)

Tel. 0439/3328 - Fax 0439/332999

E-mail: info@dolomitipark.it

Sito internet: www.dolomitipark.it

A scuola nel Parco". - Feltre : Ente Parco, s.d. - 20 c.

AGEMAS. Integrazione di Agenda 21 e EMAS in un'area vasta di rilevante valore ecologico. Prog. n. LIFE04 ENV/IT/494". - Feltre : Ente Parco, 2007. - 68 p.

AGEMAS. Linee guida per l'attuazione di sistemi di gestione ambientale negli ambiti territoriali a valenza rurale e naturalistica". - Feltre : Ente Parco, 2007. - 40 p.

AGEMAS. Rapporto di analisi ambientale iniziale e programma di gestione ambientale dell'ambito territoriale vasto". - Feltre : Ente Parco, 2007. - 288 p.

Argenti, Carlo e Lasen, Cesare "La flora". - Feltre : Ente Parco, 2001. - 209 p.

Biodiversità coltivata nel Parco nazionale Dolomiti Bellunesi. Indagini agronomiche ed etnobotaniche sulle varietà dell'agricoltura tradizionale". - Feltre : Ente Parco, 2006. - 240 p. + CD-ROM.

Borgo, Antonio e Vettorazzo, Enrico "La reintroduzione della marmotta nel Parco nazionale Dolomiti Bellunesi". - Feltre : Ente Parco, 2007. - 52 p.

Borgo, Antonio e Vettorazzo, Enrico "Marmotte alla riscossa! Il ritorno della marmotta nel Parco nazionale Dolomiti Bellunesi". - Feltre : Ente Parco, s.d. - 36 c.

Bortolas, Laura e Conte, Tiziana "Chiesette pedemontane. Santi guerrieri e Santi guaritori nelle Dolomiti Bellunesi". - Feltre : Ente Parco ; Caselle di Sommacampagna : Cierre, 2001. - 101 p.

Cammarota, Luigi "Dolomiti segrete. Un parco da scoprire". - Feltre : Ente Parco ; Roma : SD Cinematografica, 2001. - VHS ; 32 min.

Carta della natura e biodiversità nelle aree naturali protette: il Parco nazionale Dolomiti Bellunesi". - Roma : APAT, 2004. - 166 p. + 1 CD-ROM.

Carta Dolomiti Bellunesi". - Milano : L'Airone di G. Mondadori, 1992.

Casanova, Pieranna "I cadini del Brentòn. Marmotte di eversione in Val del Mis". - Feltre : Ente Parco, 2002. - 64 p. + 1 c.

Cigalotto, Paola e Santoro, Mariagrazia "L'edilizia rurale. Valle del Mis - Guida al recupero". - Feltre : Ente Parco, 2000. - 199 p.

Cima, Claudio "Sui sentieri delle leggende. Itinerari scelti nei luoghi delle leggende dolomitiche". - Roma : Edizioni Mediterranee, 1992. - 200 p.

Codex Bellunensis. Erbario bellunese del XV secolo. Londra, British Library, Add. 41623. Facsimile e commentario". - Feltre : Ente Parco, 2006. - 2 v., X, 138 p. + 151 p. di tav.

Costanzo, Enrico "La flora del Parco nazionale Dolomiti Bellunesi. Un grande giardino tra i monti". - Feltre : Ente Parco, 2000. - VHS ; 29 min.

Costanzo, Enrico "La flora del Parco. Un grande giardino tra i monti". - Feltre : Ente Parco, 2005. - DVD ; 29 min.

Covoli in Val di Lamen. Itinerario archeologico sulle orme del Mazarol". - Feltre : Ente Parco ; Castelfranco Veneto : Duck Edizioni, 2001. - 101 p.

Dal Mas, Giuliano "Come nasce un parco: il Parco nazionale delle Dolomiti Bellunesi. Storia di un'idea". - Belluno : Istituto Storico Bellunese della Resistenza e dell'Età Contemporanea, 2007. - 191 p.

De Battaglia, Franco e Marisaldi, Luciano "Enciclopedia delle Dolomiti". - Bologna : Zanichelli, 2000. - 520 p.

De Col, Tiziano e Olivotto, Maurizio "La montagna dimenticata. Vie militari e antiche strade di minatori". - Feltre : Ente Parco ; Castelfranco Veneto : Duck Edizioni, 2001. - 159 p.

De Nardin, Tito - Poloniato, Gianni e Tomasi, Giovanni "La Via degli ospizi. Sulle antiche tracce di viandanti in Val Cordevole". - Feltre : Ente Parco ; Castelfranco Veneto : Duck Edizioni, 2002. - 93 p.

Dolomiti Bellunesi. Il Parco delle Alpi segrete". - Bari : Edizioni L'Orbicolare, 2006. - 118 p.

Dolomiti Bellunesi. Il Parco delle Alpi segrete". - Bari : Edizioni L'Orbicolare, 2006. - DVD ; 9 min. + opuscolo.

Donetto, Fabio "Parco nazionale Dolomiti Bellunesi. 28 itinerari nel Parco nazionale Dolomiti Bellunesi e dintorni". - Caerano di San Marco : Danilo Zanetti Editore, 2006. - 310 p.

Fauna (La) - 1". - Feltre : Ente Parco, 1998. - 251 p.

Favero, Paola "Tracce. Quaderno di campo". - Feltre : Ente Parco, 1999. - 167 p.

Geomorfologia della Valle del Mis". - Feltre : Ente Parco, 2001. - 85 p. + 1 c.

Giordano, Danilo e Toffolet, Lando "I Circhi delle Vette. Itinerario geologico-geomorfologico attraverso le Buse delle Vette". - Feltre : Ente Parco, 2002. - 78 p.

Giordano, Danilo e Toffolet, Lando "Il paesaggio nascosto. Viaggio nella geologia e nella geomorfologia del Parco nazionale Dolomiti Bellunesi". - Feltre : Ente Parco, 2002. - 285 p.

Grotte dei Piani Eterni (Le)". - Feltre : Libreria Editrice Agorà, 2004. - 168 p. + 2 c.

Lasen, Cesare - Piazza, Fiorenzo e Soppelsa, Teddy "Escursioni nelle Alpi Feltrine. 25 itinerari". - Caselle di Sommacampagna : Cierre, 1998. - 239 p.

Martino, Nino - Poloniato, Gianni e Vettorazzo, Enrico "15 anni di Parco nazionale Dolomiti Bellunesi". - Feltre : Ente Parco, 2008. - 116 p.

Menegon, Michele "Sulle tracce degli animali". - Treviso : Antilia, 1998. - 37 p.

Miotto, Franco e Somnavilla, Pietro "Sentieri e Viàz dei Monti del Sole". - Belluno : Fondazione G. Angelini, 1996. - 164 p.

Parchi del Veneto (I)". - Venezia : Regione Veneto, s.d. - 16 p.

Rossi, Piero "Il Parco nazionale delle Dolomiti". - Belluno : Nuovi Sentieri Editore, 1976. - 173 p.

Rossi, Piero "Schiara. Dolomiti Bellunesi". - Milano : Club Alpino Italiano : Touring Club Italiano, 1981. - 399 p.

Sapori del Parco (I) - Dove dormire". - Feltre : Ente Parco, 2006. - 40 c.

Schnurer, Sepp "Quattordici vie alte sulle Dolomiti". - Bologna : Zanichelli, 1978. - 223 p.

Sebenello, Marco "Dentro le miniere di Val Imperina". - Feltre : Ente Parco, 2009. - DVD ; 56 min.

Soppelsa, Teddy "Escursioni. Parco nazionale Dolomiti Bellunesi. 21 itinerari". - Caselle di Sommacampagna : Cierre, 2000. - 238 p.

Speleodolomiti. Atti del I° Convegno nazionale sulla speleologia in area dolomitica. Rivamonte Agordino, 24-25 maggio 2003". - Feltre : Ente Parco, 2004. - 175 p.

Sui parchi e sulle aree protette". - Venezia : Regione Veneto, 1994. - 183 p.

Tracce del Parco nazionale Dolomiti Bellunesi. Viaggio interattivo". - Feltre : Ente Parco, 2002. - CD-ROM.

Visioni, il lavoro, le speranze 1999-2003 (Le)". - Feltre : Ente Parco, 2004. - 76 p.



Parco nazionale delle Foreste Casentinesi, Monte Falterona e Campigna

Palazzo Vigiani - Via Guido Brocchi, 7 - 52015 Pratovecchio (AR)

Tel. 0575/50301 - Fax 0575/504497

E-mail: infosede@parcoforestecasentinesi.it

Sito internet: www.parcoforestecasentinesi.it

Comunità del Parco: Palazzo Nefetti - via Nefetti, 3 - 47018 Santa Sofia (FC)

Tel. 0543/971375 - Fax 0543/973034

E-mail: info@parcoforestecasentinesi.it

Agostini, Nevio - Fabbri, Isabella e Semprini, Fabio "Pietro Zangheri. Un naturalista alle radici del Parco". - Pratovecchio : Ente Parco, s.d. - 20 c.

Agostini, Nevio - Lamego, Carla e Serra, Andrea "Badia Prataglia-Capanno. La faggeta. Sentiero n. 3". - Pratovecchio : Ente Parco, s.d. - 24 p.

Agostini, Nevio "Acquacheta. La valle e la cascata di Dante. Sentiero n. 2". - Pratovecchio : Ente Parco, s.d. - 24 p.

Agostini, Nevio "Campigna. L'abete bianco e le abetine. Sentiero n. 1". - Pratovecchio : Ente Parco, s.d. - 24 p.

Agostini, Nevio "Tredozio-Lago di Ponte. La natura e le forme del territorio. Sentiero n. 8". - Pratovecchio : Ente Parco, s.d. - 24 p.

Agostini, Nevio e Assirelli, Giorgio "I sentieri natura. Camminare per conoscere e tutelare". - Pratovecchio : Ente Parco, s.d. - 24 p.

Agostini, Nevio e Fani, Alessandro "Fiumicello. Sulle tracce dell'uomo. Sentiero n. 5". - Pratovecchio : Ente Parco, s.d. - 24 p.

Ambrogio, Andrea e Sacchetti, Daniele "Escursioni paesaggi piacentini. Dal Po al Crinale appenninico. 20 itinerari". - Caselle di Sommacampagna : Cierre, 1999. - 197 p.

Aree contigue dei parchi nazionali (Le). Foreste Casentinesi ed altri casi a confronto". - Ospedaletto : Pacini, 2001. - 332 p.

Barilli, Francesco "L'immensa foresta tra Toscana e Romagna". - Pratovecchio : Ente Parco ; S.I. : Effetto Notte Media, 1999. - VHS ; 38 min.

Bassani, Paolo "Castagno D'Andrea. La civiltà del castagno. Sentiero n. 6". - Pratovecchio : Ente Parco, s.d. - 24 p.

Borchi, Simone "Foreste Casentinesi". - Firenze : Edizioni D.R.E.A.M., 1989. - 160 p.

Borchi, Simone "L'ambiente e la foresta della Verna". - Ponte a Poppi : Comunità Montana del Casentino, 1992. - 12 p.

Bosco e lo schioppo (II). Vicende di una terra di confine tra Romagna e Toscana". - Firenze : Le Lettere, 1997. - 300 p.

Bracci, Gianfranco e D'Eugenio, Giuseppe "Sui sentieri della Toscana. Itinerari alla scoperta della storia e della cultura montana". - Torino : CDA, 1996. - 158 p.

Camaldoli. Alberi e bosco. Sentiero n. 4". - Pratovecchio : Ente Parco, s.d. - 24 p.

Carta delle formazioni forestali, sentieri e attrezzature turistiche. Foreste demaniali Casentinesi". - Firenze : Litografia Artistica Cartografica, 1989. - Scala 1:25.000.

Carta escursionistica Parco nazionale delle Foreste Casentinesi, Monte Falterona e Campigna". - Firenze : S.EL.CA., 1998. - Scala 1:25.000.

Carta forestale de La Verna". - Firenze : S.EL.CA., s.d. - Scala 1:5.000.

Carta Foreste Casentinesi, Falterona e Campigna". - Milano : L'Airone di G. Mondadori, 1993.

Carta Parco nazionale delle Foreste Casentinesi, Monte Falterona e Campigna". - Milano : Touring Club Italiano, 2000. - Scala 1:70.000.

Carta Sentiero 50 dal Trasimeno alla Verna". - Arezzo : Provincia, s.d. - Scala 1:50.000.

Carta turistica e dei sentieri. Parco nazionale Foreste Casentinesi, M. Falterona e Campigna". - Firenze : Edizioni Multigraphic, s.d. - Scala 1:50.000.

Carta turistico-culturale l'Alto Appennino Forlivese e il Parco". - Forlì : Camera di Commercio, 1991. - Scala 1:50.000.

Casanova, Paolo - Borchi, Simone e Mattei Scarpaccini, Francesco "Piano di assestamento faunistico delle Foreste Demaniali del Casentino". - Firenze : Regione Toscana ; Ponte a Poppi : Comunità Montana del Casentino, s.d. - 96 p. + 1 c.

- Cavagna**, Stefano - Cian, Sonia e Tonina, Claudio "Le stagioni del Parco nazionale delle Foreste Casentinesi, Monte Falterona e Campigna in località.....Programma di ricerca articolato in quattro visite per la scuola media inferiore". - Pratovecchio : Ente Parco, 1995. - 144 p.
- Cavagna**, Stefano e Cian, Sonia "Dalla mia scuola alla località.....nel Parco nazionale delle Foreste Casentinesi, Monte Falterona e Campigna. Programma per la scuola elementare articolato in cinque visite di studio". - Pratovecchio : Ente Parco, 1995. - 48 p.
- Cavagna**, Stefano e Cian, Sonia "Il Parco e l'educazione. Introduzione al progetto". - Pratovecchio : Ente Parco, 1996. - 71 p.
- Centri visita del Parco (I)**" - Pratovecchio : Ente Parco, s.d. - 26 p.
- Cian**, Sonia e Cavagna, Stefano "Il Parco nazionale delle Foreste Casentinesi. Dove gli alberi toccano il cielo". - Pratovecchio : Ente Parco ; Firenze : Giunti, 2003. - 189 p.
- Cinque anni di Parco 1993-1998**". - Pratovecchio : Ente Parco, s.d. - 31 p.
- Cobellini**, Mario "Il colore dei ricordi". - S.I. : L'Altra Romagna, 1994. - VHS.
- Cobellini**, Mario "Il Parco del Crinale tra Romagna e Toscana". - Bologna : Studio ELLE, s.d. - VHS ; 17 min.
- Conoscere il Parco. Estate 1996**". - Pratovecchio : Ente Parco, s.d. - 14 c.
- Covan**, Scipio e D'Eugenio, Giuseppe "Casentino trekking. Itinerari di Crinale. Trek delle pievi e dei castelli". - Maserà di Padova : Tamari Montagna, 1990. - 118 p. + 1 c.
- Cuore** dei monti, regno d'alberi e animali, storie di uomini e santi: tra Romagna e Toscana c'è un parco ospitale di natura". - Pratovecchio : Ente Parco, s.d. - 18 c.
- Fani**, Alessandro - Nebbiai, Roberto e Agostini, Nevio "Al Sacro Monte de La Verna. Natura, storia, spiritualità. Sentiero n. 7". - Pratovecchio : Ente Parco, s.d. - 24 p.
- Flamigni**, Sergio - Marconi, Giancarlo e Milandri, Massimo "Escursioni. Appennino forlivese e cesenate. Venti percorsi naturalistici e storici. 20 itinerari". - Caselle di Sommacampagna : Cierre, 2000. - 175 p.
- Fratini**, Silvia "Giardino Botanico Valbonella. 1 - Il bosco". - Pratovecchio : Ente Parco, s.d. - 24 p.
- Fratini**, Silvia "Giardino Botanico Valbonella. 2 - Il torrente e le zone umide". - Pratovecchio : Ente Parco, s.d. - 24 p.
- Fratini**, Silvia "Giardino Botanico Valbonella. 3 - Le rupi, le praterie, gli arbusteti". - Pratovecchio : Ente Parco, s.d. - 24 p.
- Locatelli**, Gabriele "Il Parco in tasca. Guida ai servizi per l'ospitalità". - Pratovecchio : Ente Parco, s.d. - 20 p.
- Masi**, Fabio "Fitodepurazione nel Parco nazionale delle Foreste Casentinesi, Monte Falterona e Campigna". - Pratovecchio : Ente Parco, s.d. - 25 p.
- Matteagi**, Gian Paolo "A piedi, a cavallo, in mountain-bike. 750 km in Provincia di Arezzo". - Montepulciano : Le Balze, 2001. - 303 p.
- Matteucci**, Carlo "Il upo. Il più importante predatore italiano tra realtà e fantasia". - Pratovecchio : Ente Parco, 2000. - 12 p.
- Mattioli**, Paolo "Agricoltura e paesaggio. Progetto di ricerca e qualificazione rurale nel Parco nazionale delle Foreste Casentinesi, Monte Falterona e Campigna". - Pratovecchio : Ente Parco, s.d. - 52 p.
- Niccolini**, Franco "Nuova guida del Casentino". - Arezzo : Editrice Gemelli, 1968. - 342 p.
- Padula**, Michele e Crudele, Guido "Descrizione naturalistica delle Foreste demaniali Casentinesi di Campigna-Lama nell'Appennino tosco-romagnolo". - Bologna : Regione Emilia Romagna, 1988. - 401 p.
- Parco del Crinale tra Romagna e Toscana (II)**". - Firenze : Alinari, 1992. - 181 p.
- Parco dell'anima (II)**". - Pratovecchio : Ente Parco, 2009. - DVD ; 9 min. + opuscolo.
- Passeggiando nel Parco**". - Badia Prataglia : Pro Loco Badia Domani, s.d. - 30 c.
- Pedrazzoli**, Carlo "Trekking nel Parco. 15 sentieri descritti con carte e testi". - Pratovecchio : Ente Parco ; S.I. : L'Altra Romagna, s.d. - 96 p.
- Pedrotti**, F. "Il messaggio di S. Francesco e l'ecologia. Convegno. La Verna, 14-16 settembre 1982". - S.I. : s.n., s.d. - 137-148 p.
- Pratesi**, Roberto e Arrighi, Antonio "A piedi in Toscana. 136 passeggiate, escursioni e trekking. I monti e le valli delle Province di Massa, Lucca, Pistoia, Firenze, Siena, Arezzo. Vol. II". - Subiaco : Iter, 1995. - 276 p.
- Proposte** di soggiorno nel Parco nazionale delle Foreste Casentinesi, Monte Falterona e Campigna 2001". - Pratovecchio : Ente Parco, s.d. - 40 p.
- Proposte** di soggiorno nel Parco nazionale delle Foreste Casentinesi, Monte Falterona e Campigna 2002". - Pratovecchio : Ente Parco, 2001. - 36 p.

Quarenghi, Giusi "Un Parco per te. Il Parco nazionale delle Foreste Casentinesi, Monte Falterona e Campigna". - Pratovecchio : Ente Parco ; Firenze : Giunti, 1999. - 47 p.

Religioni e ambiente. Atti del convegno internazionale interreligioso. Arezzo-La Verna-Camaldoli, 4-6 maggio 1995". - Camaldoli : Edizioni Camaldoli, 1996. - 192 p.

Sasso Fratino. La Riserva naturale Integrale di Sasso Fratino nelle Foreste demaniali Casentinesi (Appennino Tosco-Romagnolo)". - Roma : Ministero Agricoltura e Foreste, 1987. - 94 p.

Sentiero delle foreste sacre (II). Il Parco nazionale delle Foreste Casentinesi tra natura e spiritualità". - Pratovecchio : Ente Parco ; Genova : Clementi Editore, 2009. - DVD ; 20 min.

Silvestri, Alberto "Il Parco naturale di Campigna". In: Forlì : Bollettino Mensile della Camera di Commercio, 1971. - 19 p.

Tre anni di Parco. Ottobre 1993-Ottobre 1996. Resoconto di tre anni di attività dell'Ente". - Pratovecchio : Ente Parco, 1996. - 63 p.

Turista popolare e il turista colto (II). Indagine nel Parco nazionale delle Foreste Casentinesi, Monte Falterona e Campigna". - Pratovecchio : Ente Parco ; Roma : CTS, 1999. - 105 p.

Umiltà, Antonio "Idee e considerazioni in ordine alla valorizzazione turistica del Parco naturale (nazionale) di Campigna". In: Forlì : Bollettino Mensile della Camera di Commercio, 1973. - 26 p. + 1 c.

Ungulati delle Foreste Casentinesi (Gli). Dieci anni di monitoraggio: 1988-1997". - Firenze : Regione Toscana, 2000. - 152 p.

Uomo Natura Dio nell'era globale. Atti del convegno internazionale interreligioso su religioni e ambiente. Arezzo-Camaldoli-La Verna, 5-7 ottobre 2000". - Forlì : Comunicazione, 2001. - 143 p.

Vianelli, Mario "Parco nazionale delle Foreste Casentinesi, Monte Falterona e Campigna. Con itinerari". - Firenze : Octavo Franco Cantini Editore, 1998. - 208 p.



Parco nazionale dello Stelvio

Via De Simoni, 42 - 23032 Bormio (SO)

Tel. 0342/900811 - Fax 0342/900898

E-mail: info@stelviopark.it

Sito internet: www.stelviopark.it

50° anniversario del Parco nazionale dello Stelvio. Atti: Bormio, Pejo, Ponte di Legno". - Roma : Ministero Agricoltura e Foreste ; Bormio : Ente Parco, 1986. - 144 p.

Alta Valtellina da Grosio allo Stelvio. Guida escursionistica per valli e rifugi". - Milano : Touring Club Italiano, 1984. - 253 p.

Anselmi, Walter "Parco nazionale dello Stelvio. Immagini e suoni di un parco". - Bormio : Ente Parco, 2005. - DVD ; 15 min.

Aree protette del Trentino (Le)". - Trento : Provincia Autonoma, 1996. - 32 c.

Belotti, Walter "Passeggiate per famiglia con i bambini in Alta Valle Camonica". - Bormio : Alpinia, 2000. - 183 p.

Bersezio, Lorenzo "Parco dello Stelvio". - Novara : De Agostini, 1999. - 108 p.

Bizzaro, Bruno e Leonardo "A piedi nel Trentino. 60 passeggiate, escursioni e trekking alla scoperta della natura. Volume 1". - Subiaco : Iter, 1990. - 216 p.

Boccaccini, Guido "I giganti di granito. La Valtellina fino allo Stelvio". - Novara : De Agostini, 1992. - VHS ; 30 min.

Carta Parco nazionale dello Stelvio. Carta turistica". - Starnberg : Heinz Fleischmann, s.d. - Scala 1:50.000.

Carta Parco nazionale dello Stelvio". - Milano : Touring Club Italiano, 1982. - Scala 1:100.000.


Carta percorsi d'estate...". - Trento : Euroedit, s.d. - Scala 1:150.000.

Catasta, Guido e Smiraglia, Claudio "Il versante della Reit (Bassa Valfurva)". - Roma : Ministero Agricoltura e Foreste ; Bormio : Ente Parco, 1978. - 32 p. + 1 c.

Catasta, Guido e Smiraglia, Claudio "Le Valli dei Forni e di Cedèc. Ricerche geomorfologiche". - Roma : Ministero Agricoltura e Foreste ; Bormio : Ente Parco, 1991. - 95 p. + 1 c.

Conservazione e gestione della fauna nelle aree protette: l'esempio del cervo". - Bormio : Ente Parco, 2005. - CD-ROM.

- Del Lungo**, Claudio "Il Parco nazionale dello Stelvio. La più vasta area protetta d'Italia". - Pistoia : Cooperativa Centro di Documentazione, 1982. - 28 p.
- Diritto** all'ambiente (II). Atti del convegno. Bormio, 27-28 settembre 1986". - Roma : Ministero Agricoltura e Foreste ; Bormio : Ente Parco, 1987. - 111 p.
- Faifer**, Doriana "Giardino botanico alpino Rezia. Fiori e ambienti del Parco nazionale dello Stelvio". - Bormio : Ente Parco, 1998. - 40 p.
- Gallo** cedrone (*Tetrao urogallus*) in Lombardia: biologia e conservazione (II)". - Sondrio : Parco delle Orobie Valtellinesi, 2005. - 128 p.
- Giacomini**, Valerio e Fornaciari, Giovanni "Flora e vegetazione del Parco dei Bagni di Bormio". - Roma : Ministero Agricoltura e Foreste ; Bormio : Ente Parco, 1986. - 109 p. + 1 c.
- Gogna**, Alessandro - Milani, Marco e Raiser, Federico "Ortles / Adamello / Orobie / Ratikon / Silvretta". - Ivrea : Priuli & Verlucca ; Milano : Edizioni Melograno, 2001. - 192 p.
- Guida** ai Parchi del Trentino". - Trento : APT, 1995. - 32 p.
- Meraldi**, Paolo "I funghi del Parco nazionale dello Stelvio". - Bormio : Ente Parco, 1999. - 56 p.
- Parco** nazionale dello Stelvio in Lombardia". - Bormio : Ente Parco, s.d. - 22 c.
- Parco** nazionale dello Stelvio. Attività annuale 2005-2006". - Cogolo di Pejo : Ente Parco, s.d. - 54 p.
- Parco** nazionale dello Stelvio. Il grande Parco nazionale al centro delle Alpi". - Roma : Ministero Agricoltura e Foreste, s.d. - 10 c.
- Parco** nazionale dello Stelvio. Il Parco nazionale in Valcamonica". - Roma : Ministero Agricoltura e Foreste, s.d. - 6 c.
- Parco** nazionale dello Stelvio. Il Parco nazionale in Valtellina". - Roma : Ministero Agricoltura e Foreste, s.d. - 6 c.
- Parco** nazionale dello Stelvio. Le valli trentine del Parco". - Roma : Ministero Agricoltura e Foreste, s.d. - 6 c.
- Parco** nazionale dello Stelvio. Natura-paesaggio-storia-tradizione". - Roma : Ministero Agricoltura e Foreste, s.d. - 14 c.
- Parco** nazionale dello Stelvio. Nuova edizione". - Bormio : Ente Parco, s.d. - VHS ; 30 min.
- Pedrotti**, Franco - Orsomando, Ettore e Cortini Pedrotti, Carmela "Carta della vegetazione del Parco nazionale dello Stelvio (Notizia esplicativa)". - Bormio : Ente Parco, 1974. - 87 p. + 1 c.
- Pedrotti**, Franco "Notizie storiche sul Parco nazionale dello Stelvio". - Trento : Temi Editrice, 2005. - 374 p.
- Pirovano**, Chiara "Uno sguardo sul Parco. L'offerta educativa nel settore lombardo del Parco nazionale dello Stelvio". - S.I. : WWF Lombardia, 1999. - 87 p.
- Pozzi**, Alberto "Gli anfibi e i rettili del Parco nazionale dello Stelvio". In: Bormio : Quaderni del Parco nazionale dello Stelvio n.2, s.d. - 7-64 p.
- Progetto** Life Natura '96. Parco nazionale dello Stelvio: misure urgenti per conservare la natura". - Bormio : Ente Parco, s.d. - 5 fogli.
- Roggero**, Giorgio e Zavagno, Franco "Guida alla natura delle Alpi centrali". - Milano : Mondadori, 1995. - 192 p.
- Smiraglia**, Claudio e Catasta, Guido "Il bacino del Braulio". In: Bormio : Quaderni del Parco nazionale dello Stelvio n.2, s.d. - 99-138 p.
- Smiraglia**, Claudio e Catasta, Guido "La Valle dello Zebù". - Roma : Ministero Agricoltura e Foreste ; Bormio : Ente Parco, 1984. - 55 p. + 1 c.
- Studi** sulla fauna del Parco nazionale dello Stelvio". - Roma : Ministero Agricoltura e Foreste ; Bormio : Ente Parco, 1989. - 68 p.
- Studi** sulla vegetazione del settore Camuno del Parco nazionale dello Stelvio". - Roma : Ministero Agricoltura e Foreste ; Bormio : Ente Parco, 1989. - 92 p. + 1 c.
- Trekking** tra i rifugi del Parco nazionale dello Stelvio e del Parco Adamello-Brenta". - Malè : APT Valli di Sole, Pejo e Rabbi, s.d. - 22 c.
- Trentini**, Michele "Cheyenne, trent'anni". - S.I. : Trozdem, 2008. - DVD ; 35 min.
- Turetti**, Paolo "Escursioni nel Parco dello Stelvio I. Settore lombardo. Alta Valcamonica e Alta Valtellina. 21 itinerari". - Caselle di Sommacampagna : Cierre, 1997. - 157 p.
- Turetti**, Paolo e Mochen, Tiziano "Escursioni. Parco dello Stelvio. Trentino e Alto Adige. 22 itinerari". - Caselle di Sommacampagna : Cierre, 1999. - 205 p.
- Vannuccini**, Mario "Parco nazionale dello Stelvio. Guida escursionistica ed alpinistica". - Chiari : Nordpress, 2006. - 433 p.
- Zanon**, Ettore "Progetto orso. Amico orso". - Cles : Nitida Immagine, s.d. - 10 c.
- Zanon**, Ettore "Progetto orso". - Cles : Nitida Immagine, s.d. - 14 c.



REGIONE ABRUZZO

Opere generali

- Abruzzo** al naturale. 20 proposte ecoturistiche alla scoperta dell'Abruzzo verde". - Roma : Colors Publications, 1994. - 64 p.
- Abruzzo Molise**". - Milano : Touring Club Italiano, 1979. - 534 p. + 32 c.
- Abruzzo**, concert for parks. Sting, concert dedicated to parks. Pescara may, 14th, 1996". - Pescara : Regione Abruzzo, s.d. - VHS.
- Abruzzo**. Guida ai parchi e riserve naturali". - Pescara : Regione Abruzzo : CARSA, 1996. - 255 p.
- Abruzzo**. L'avventura del paesaggio". - Pescara : Regione Abruzzo, s.d. - VHS.
- Abruzzo**. Natura forte del Mediterraneo". - Pescara : Regione Abruzzo : CARSA, 1994. - 175 p.
- Abruzzo**. Un grande parco affacciato sul mare". - Pescara : Regione Abruzzo, 1998. - 31 p.
- Abruzzo**. Vademecum per operatori turistici 1995". - Pescara : Regione Abruzzo : CARSA, 1995. - 159 p.
- Alte terre d'Abruzzo (Le)**. Nello spirito del "concetto wilderness" una proposta per la loro conservazione". - Murialdo : Associazione Italiana per la Wilderness, 1986. - 61 p.
- Altobello**, Giuseppe "Fauna del Molise e dell'Abruzzo. I mammiferi". - Isernia : Marinelli, 1995. - 6 v. in cofanetto.
- APE**. Appennino Parco d'Europa. Atti del forum. L'Aquila, 1-2 dicembre 1995". - L'Aquila : Regione Abruzzo, 1996. - 180 p.
- Ardito**, Stefano "A piedi in Abruzzo. 106 passeggiate, escursioni, trekking alla scoperta della natura. Vol. 1". - Subiaco : Iter, 1996. - 271 p.
- Ardito**, Stefano "A piedi in Abruzzo. 184 passeggiate, escursioni e trekking alla scoperta della natura. Vol. II". - Subiaco : Iter, 1987. - 298 p.
- Ardito**, Stefano "Abruzzo. Guida alle meraviglie sconosciute". - Pescara : Regione Abruzzo : CARSA, 1995. - 143 p.
- Ardito**, Stefano "Abruzzo. Guida allo sci di fondo". - Pescara : Regione Abruzzo : CARSA, 1995. - 111 p.
- Ardito**, Stefano e Rotundi, Maurizio "Abruzzo. Regione di parchi". - Roma : RAI, s.d. - VHS ; 30 min.
- Aree** protette in Abruzzo. Contributi alla conoscenza naturalistica e ambientale". - Pescara : CARSA, 1998. - 227 p.
- Artigianato** artistico nei parchi naturali d'Abruzzo". - Pescara : Regione Abruzzo, s.d. - CD-ROM.
- Badde**, Paul "La seconda Sindone. La storia del vero volto di Cristo nel primo libro dedicato ai misteri del velo di Manoppello". - Roma : Newton Compton Editori, 2007. - 223 p.
- Biodiversità** vegetale nelle aree protette in Abruzzo (La). Studi ed esperienze a confronto. Tratto dagli atti del convegno. Giardino botanico Michele Tenore, Lama dei Peligni (CH), 29 ottobre 2005". - Guardiagrele : Parco nazionale della Maiella, 2006. - 269 p.
- Bosco** brucia (II). Cosa fare?". - Roma : Edizioni Abete, 1994. - 29 c.
- Camoscio** d'Abruzzo (II). Il tasso - le sterne di Comacchio - il ritorno delle cicogne". - Roma : Sampaolo Audiovisivi, 1989. - VHS ; 62 min.
- Carta** Abruzzo. I parchi e le riserve. Carta turistica". - L'Aquila : Regione Abruzzo, s.d. - Scala 1:350.000.
- Carta** della montagna. Realizzata di concerto con il Ministero dei Lavori Pubblici. Vol.II - 13 Abruzzo". - Roma : Ministero dell'Agricoltura e delle Foreste, 1976. - 299 p.
- Carta** turistico-stradale I luoghi della natura-Abruzzo". - Novara : De Agostini, 1998. - Scala 1:400.000.
- Carta** turistico-stradale I luoghi della vacanza-Abruzzo". - Novara : De Agostini, 1997. - Scala 1:400.000.
- Carta** turistico-stradale I luoghi dello spirito-Abruzzo". - Novara : De Agostini, 1997. - Scala 1:400.000.
- Cichetti**, Marilia "Uccelli insettivori d'Abruzzo". - Penne : Cogecstre Edizioni, 1994. - 46 p.

- Conti**, Fabio e Pellegrini, Mario "Orchidee spontanee d'Abruzzo". - Penne : Cogecstre Edizioni, 1990. - 191 p.
- De Pompeis**, Claudio "Radici e finalità di un ecomuseo della Maiella Occidentale - Millenni nella natura". - In: Pescara : Quaderno 27 del Museo delle Genti d'Abruzzo, 1999. - 3-7 p.
- Di Fabrizio**, Fernando "Aree protette d'Abruzzo. Fauna, flora, approfondimenti, come arrivare, filmati". - Penne : Cogecstre Edizioni, 2006. - CD-ROM.
- Di Fabrizio**, Fernando "Aree protette d'Abruzzo". - Penne : Cogecstre Edizioni, 1999. - 288 p.
- Di Fabrizio**, Fernando "La fotografia naturalistica. Tecniche di ripresa manuale". - Penne : Cogecstre Edizioni, 1997. - 96 p.
- Di Iorio**, Mario A. "Lupo. Dall'Abruzzo all'immaginario. Mostra multimediale. Roma Eur, 22 dicembre 1995-18 febbraio 1996". - Pescara : CARSA, s.d. - VHS.
- Eco-museo** d'Abruzzo (L'). Comunità Montana Sirentina". - Fabriano : Laboratorio delle idee, 1999. - CD-ROM.
- Ecotur**. Nature tourist workshop. Catalogo X edizione". - S.I. : ENIT, 2000. - 268 p.
- Febbo**, Dario e Pellegrini, Massimo "Abruzzo. Guida alla fauna". - Pescara : Regione Abruzzo : CARSA, 1994. - 207 p.
- Giannella**, Vittorio "Parchi d'Abruzzo". - Milano : Federico Motta, 2000. - 207 p.
- Gole & canyons**. 1 Italia centrale". - Ancona : Adriambiente, 1998. - 159 p.
- Grimaldi**, Febo "Gli ultimi carbonai. Un documentario girato nel 1967". - Secinaro : Comunità Montana Sirentina, s.d. - VHS.
- Grimaldi**, Febo "I luoghi dello zafferano". - Secinaro : Comunità Montana Sirentina, s.d. - VHS.
- Handicraft** in Abruzzo natural Parks". - Pescara : Regione Abruzzo, 1998. - CD-ROM.
- Itinerari** teramani". - Teramo : Provincia, 1997. - 50 p.
- Landi Vittorj**, Carlo "Appennino centrale. Volume I". - Milano : Club Alpino Italiano : Touring Club Italiano, 1989. - 452 p.
- Lupo**. L'Abruzzo con gli occhi del lupo". - S.I. : s.n., 2000. - 46 p.
- Maggitti**, Luca "Abruzzo. Guida al trekking equestre". - Pescara : Regione Abruzzo : CARSA, 1996. - 79 p.
- Manzi**, Aurelio "Origine e storia delle piante coltivate in Abruzzo". - Lanciano : Casa Editrice Rocco Carabba, 2006. - 311 p.
- Mattioli**, Tommaso "L'arte rupestre in Italia centrale. Umbria, Lazio, Abruzzo". - Perugia : Ali&No Editrice, 2007. - III, 230 p. + 16 p. di tav.
- Morrone**, Mirta "Residuo fisso". - S.I. : K Wadati, 2009. - DVD ; 35 min.
- Mucciante**, Alessandro "Tracce di preistoria e protostoria a Grotta Oscura nella Valle dell'Orta". - In: Pescara : Quaderno 27 del Museo delle Genti d'Abruzzo, 1999. - 9-17 p.
- Museo** delle Genti d'Abruzzo. Capire l'Abruzzo ripercorrendo 4000 anni". - Pescara : Museo delle Genti d'Abruzzo, s.d. - 13 p.
- Olmi**, Ermanno "Mille anni". - Pescara : Regione Abruzzo, s.d. - VHS.
- Ottino**, Paola "La lontra. Ricerche in Abruzzo". - Colledara : Andromeda, 1995. - 79 p.
- Parco** naturale intercomunale del Girifalco (II). Atti. Giornata di studio. Avezzano, 13 gennaio 1996". - Napoli : CNR, 1998. - 196 p.
- Piano** preliminare di conservazione dell'orso bruno. Azione A2". - Castel di Sangro : Corpo Forestale dello Stato, s.d. - 47 p.
- Pirone**, Gianfranco - Leone, Adelaide e Jannascoli, Silvia "Piante velenose d'Abruzzo". - Penne : Cogecstre Edizioni, 1992. - 117 p.
- Pratesi**, Fulco e Tassi, Franco "Guida alla natura del Lazio e Abruzzo". - Milano : Mondadori, 1972. - 319 p.
- Profeta**, Giuseppe "Le facce e l'anima del folklore. La logica della cultura tradizionale-popolare". - L'Aquila : Japadre, 2000. - 176 p.
- Provincia** dei parchi (La)". - L'Aquila : GTE, 1997. - 152 p.
- Quinto** rapporto Ecotur sul turismo natura. A cura dell'Osservatorio permanente sul turismo natura". - Bologna : Edagricole ; Milano : Il Sole 24 Ore, 2007. - VIII, 151 p.
- Raganella Pelliccioni**, Elisabetta "Sulle orme del lupo". - Pescara : Regione Abruzzo : CARSA, 1995. - CD-ROM.
- Romano**, Bernardino "Oltre i parchi. La rete verde regionale. Una ricerca sulle idoneità territoriali per i corridoi ecologici dell'Appennino centrale". - Colledara : Andromeda, 1996. - 78 p.
- Salutari**, Alberto "Il comprensorio Sirentino: un museo a cielo aperto". - Secinaro : Comunità Montana Sirentina, s.d. - VHS ; 16 min.

Santeusano, Francesca "Per un recupero funzionale dell'antico abitato di Musellaro". - In: Pescara : Quaderno 27 del Museo delle Genti d'Abruzzo, 1999. - 19-107 p.

Secondo recital di poesia dialettale abruzzese". - Secinaro : Sirente, 2000. - 36 p.

Taccone, Pierluigi "Emozioni d'alta quota. Guida allo scialpinismo in Provincia dell'Aquila. 11 itinerari alla scoperta delle vette più elevate e suggestive della catena appenninica abruzzese". - L'Aquila : Provincia, 2005. - 64 p.

Tesori e misteri dell'Abruzzo antico. Guida ai musei e ai siti archeologici". - Pescara : Regione Abruzzo : CARSA, s.d. - 23 p.

Vitale, Mauro e Valentino "Abruzzo. Guida al mountain biking". - Pescara : Regione Abruzzo : CARSA, 1995. - 111 p.

Parchi e riserve



Area naturale marina protetta Torre del Cerrano

c/o Comune - Via Milano, 1 - 64025 Pineto (TE)

Tel. e Fax 085/9493657

E-mail: info@torredelcerrano.it

Aree protette costiere e marine. Pianificazione e forme di finanziamento. Atti dei seminari AIDAP in 'Benvenuto Parco'. Torre del Cerrano, 3-6 giugno e 8 luglio 2008". - Castellalto : EditPress, 2009. - 239 p.

Vallarola, Fabio "Cerrano. Terre da proteggere. Proposta per l'istituzione di un'area protetta terrestre nella zona di Torre Cerrano in Provincia di Teramo". - Teramo : Ricerche&Redazioni, 2005. - 120 p.



Parco regionale naturale del Sirente - Velino

Viale XXIV Maggio - 67048 Rocca di Mezzo (AQ)

Tel. 0862/9166 - Fax 0862/916018

E-mail: info@sirentevelino.it

Sito internet: www.parcosirentevelino.it

Ardito, Stefano "Parco regionale Sirente-Velino". - Milano : L'Airone di G. Mondadori, 2001. - 16 p.

Castelvecchio Subequo. Arti e mestieri a palazzo". - Corfinio : Amaltea, 2003. - 87 p.

Cifani, Giandomenico "Parco naturale regionale Sirente Velino. Qui proteggiamo natura e cultura". - Roma : PleinAir, s.d. - 16 p.

Di Benedetto, Aldo - Paradisi, Luciano e Zaniboni, Giampaolo "Parchi d'Abruzzo, Marche e Romagna". - Zola Predosa : L'inchiostròblu, 2001. - 215 p.

Di Benedetto, Aldo e Paradisi, Luciano "Parchi nazionali d'Abruzzo". - Zola Predosa : L'inchiostròblu, 2001. - 135 p.

Eco-museo d'Abruzzo (L'). Comunità Montana Sirentina". - Fabriano : Laboratorio delle idee, 1999. - CD-ROM.

Gianotti, Luca "Un parco per l'orso. Progetto Life Natura: azioni urgenti per l'orso nel Parco regionale Sirente-Velino". - Rocca di Mezzo : Ente Parco, s.d. - 7 c.

Guarrera, Paolo Maria e Tammaro, Fernando "La flora del M. Sirente e zone limitrofe (Appennino abruzzese)". - Rocca di Mezzo : Ente Parco, 1996. - 267-381 p.

Montelucci, Giuliano "Appunti sulla vegetazione del Monte Velino (Appennino abruzzese). Da: Nuovo Giornale Botanico Italiano, Vol. LXV". - Firenze : Istituto Botanico dell'Università, 1958. - 237-334 p.

Progetto LIFE: Conservazione dell'orso bruno nell'Appennino centrale". - Castel di Sangro : Corpo Forestale dello Stato, s.d. - 8 p.

Roggero, Duilio "Appennino centrale 2D & 3D. Gran Sasso-Parco d'Abruzzo-Majella-Simbruini-Velino Sirente-Lucretili. Cartografia". - Sulmona : Edizioni Il Lupo, 2006. - DVD.

Spinetti, Mario "Fauna del Parco regionale Sirente-Velino. Uccelli - mammiferi - anfibi - rettili". - Rocca di Mezzo : Ente Parco, 1997. - 112 p.



Riserva naturale controllata Lago di Penne

c/o Comune - Piazza Luca da Penne, 1 - 65017 Penne (PE)
Tel. 085/821671 - Fax 085/8279045

Di Fabrizio, Fernando "La gestione imprenditoriale di un'area protetta. Un progetto di ecosviluppo nella Riserva naturale Lago di Penne". - Penne : Cogecstre Edizioni, 1995. - 151 p.

Piano di assetto naturalistico. - Penne : Cogecstre Edizioni, 1990. - 115 p.

Riserva naturale regionale "Lago di Penne" e la valorizzazione dell'area vestina (La). Penne, 20 dicembre 1987". - Penne : Cogecstre Edizioni, 1989. - 63 p.

Riserva naturale regionale Lago di Penne. - Penne : Cogecstre Edizioni, 1987. - 63 p.



Riserva naturale controllata Lago di Serranella

c/o Comune - Via Frentana, 1 - 66043 Casoli (CH)
Tel. 0872/99281 - Fax 0872/981616

Piano di Assetto Naturalistico. - Penne : Cogecstre Edizioni, 1993. - 301 p.



Riserva naturale guidata delle Sorgenti del Fiume Pescara

c/o Comune - Salite Di Cocco, 10 - 65026 Popoli (PE)
Tel. 085/9870506 - Fax 085/9870534
E-mail: riservasorgentidelpescara@comune.popoli.pe.it

Carta dell'uso attuale del suolo. - Popoli : Comune, s.d. - Scala 1:2.000.

Carta fisionomica della vegetazione. - Popoli : Comune, s.d. - Scala 1:2.000.

Ciampa, Lorenzo e Cichetti, Marilia "Alla scoperta della Riserva naturale Sorgenti del Pescara". - Penne : Cogecstre Edizioni, 1993. - 34 p.

Piano di gestione della Riserva naturale guidata Sorgenti del Pescara. - Anversa degli Abruzzi : Cooperativa Daphne, 1999. - 88 p.

Pirone, Gianfranco - Frattaroli, Anna Rita e Corbetta, Francesco "Vegetazione, cartografia vegetazionale e lineamenti floristici della Riserva naturale Sorgenti del Pescara (Abruzzo-Italia)". - L'Aquila : Università degli Studi, 1997. - 79 p. + 1 c.

Riserva naturale guidata Sorgenti del Pescara. Elenco delle ditte da espropriare. - Popoli : Comune, 1990 - 38 c.

Riserva naturale guidata Sorgenti del Pescara. Piano di gestione". - Popoli : Comune, 1988. - 97 p.

Riserva naturale guidata Sorgenti del Pescara. Programma pluriennale d'attuazione ristrutturazione edifici e opere varie". - Popoli : Comune. s.d. - 28 c.



Riserva naturale guidata Zompo lo Schioppo

c/o Comune - Via delle Ferriere, 10 - 67050 Morino (AQ)
Tel. 0863/978809 - Fax 0863/970909
E-mail: info@schioppo.aq.it
Sito internet: www.schioppo.aq.it

Agenda 21 Locale. Diario di bordo. Resoconto delle attività del progetto di Agenda 21 Locale della Riserva Zompo lo Schioppo". - Morino : Comune, s.d. - 98 p.

Agenda 21 Locale. Piano di Azione. Linee guida per uno sviluppo sostenibile della Riserva Zompo lo Schioppo". - Morino : Comune, s.d. - 50 p.

Febbo, Dario - Odoardi, Giancarlo e Gigante, Marina "Piano di assetto naturalistico fase 'A' analisi". - Pescara : Progettazione integrata scrl, 1989. - 78 p.

Febbo, Dario - Odoardi, Giancarlo e Gigante, Marina "Piano di assetto naturalistico fase 'B' gestione". - Pescara : Progettazione integrata scrl, 1989. - 45 p.

Febbo, Dario e D'Amico, Antonio "Zompo lo Schioppo. Riserva d'acque e foreste". - Pescara : CARSA, 1995. - 63 p.

Gigante, Marina - Odoardi, Giancarlo e Febbo, Dario "Studio di fattibilità per interventi di gestione faunistica nella Riserva naturale guidata Zompo lo Schioppo. Programma per il miglioramento delle risorse ambientali disponibili per la fauna selvatica nel territorio comunale di Morino". - Pescara : Progettazione integrata scrl, 1992. - 62 p.

Schirone, Bartolomeo - Russo, Luigi e Di Gaetano, Giuliano "La tasseta e l'orso. Progetto Life Natura per la conservazione della faggeta appenninica con taxus e ilex nella Riserva naturale Zompo lo Schioppo". - Morino : Comune, 2000. - 20 c.

Spinetti, Mario "Visita multimediale nella Riserva naturale Zompo lo Schioppo. Natura cultura tradizione". - Morino : Comune : Coop. Turismo e Natura, s.d. - CD-ROM.



Riserva naturale speciale delle Grotte di Pietrasecca

c/o Comune - Piazza della Libertà, 1 - 67061 Carsoli (AQ)
Tel. 0863/908329 - Fax 0863/995412

Burri, Ezio "La Riserva naturale delle Grotte di Pietrasecca e il territorio di Carsoli tra storia e arte". - Pescara : CARSA, 2002. - 111 p.



REGIONE BASILICATA

Opere generali

Airoldi Tuniz, Marina "Basilicata. Atlante turistico delle aree prodotte-sistemi turistici locali". - Novara : De Agostini, 2004. - 96 p.

Aliano ieri-oggi. Il Parco letterario Carlo Levi". - Aliano : Parco letterario Carlo Levi, s.d. - CD-ROM.

Ambiente e educazione. Un Progetto ScuolAmbiente in Basilicata". - Bari : Laterza, 1990. - 194 p.

Basilicata Calabria". - Milano : Touring Club Italiano, 1980. - 714 p. + 40 c.

Basilicata turistica. Accordo di programma ENIT-Regione Basilicata". - Potenza : APT, 2004. - CD-ROM.

Carta della montagna. Realizzata di concerto con il Ministero dei Lavori Pubblici. Vol.II - 17 Basilicata". - Roma : Ministero dell'Agricoltura e delle Foreste, 1976. - 269 p.

Colangelo, Angelo - Labbate, Angelo e Verrastro, Valeria "Eventi folcloristici e socio-culturali". - Accettura : Le Macine, s.d. - 47 p.

De Martino, Ernesto "Sud e magia". - Milano : Feltrinelli, 2006. - XII, 207 p.

Guida enogastronomica della Basilicata. Gastronomia-Vino-Artigianato-Itinerari turistici". - Novara : De Agostini, 2001. - 80 p.

Marano, Francesco "Anni Cinquanta e coccinelle che volano. Video e poetiche della memoria etnografica". - Nardò : Besa Editrice, 2005. - 172 p.

Oliviero, Gigi "L'Alta Valle dell'Agri. Luoghi, immagini e suggestioni di un territorio da vivere". - Viaggiano : Consorzio Turistico Alta Val d'Agri, 2005. - DVD ; 29 min.

Parchi naturali e turismo. Basilicata Calabria Piemonte". - Torino : Il Rinnovamento, 2002. - 145 p.

Pinagli, Maria Gabriella e Satti, Elio M. "Cultura e architettura strumenti di governo di un territorio. Il caso del Piano Integrato Agrituristico dei Comuni non montani del Materano". - Siena : Nuova Immagine Editrice, 1993. - 163 p.

Risorsa natura in Basilicata. Le aree protette regionali". - Potenza : Regione Basilicata, 1997. - 216 p.

Risorse ambientali come occasione di sviluppo (Le). Atti del convegno. Fardella, 28 gennaio 1986". - Fardella : Circolo culturale Rinascita, s.d. - 22 p.

Risorse naturali e ambiente. Strumenti di valutazione". - Milano : Franco Angeli, 2006. - 235 p.

Tartaglia, Mauro "La saggezza popolare. Arguzia e luoghi comuni nei modi di dire del Melfese". - Milano : Franco Angeli, 2002. - 479 p.

Valicenti, Federico - Ferretti, Tiziana e Gili, Gioachino "Guida enogastronomica della Basilicata. Gastronomia, vini, artigianato, itinerari turistici". - Novara : Istituto Geografico De Agostini, 2003. - 80 p.

Viaggio nelle terre dei lucani. Vademecum delle risorse". - Accettura : Le Macine, s.d. - 68 p.

Parchi e riserve



Parco archeologico storico naturale delle Chiese rupestri del Materano (Parco della Murgia Materana)

Via Sette Dolori, 10 - 75100 Matera
Tel. 0835/336166 - Fax 0835/337771
E-mail: info@parcomurgia.it
Sito internet: www.parcomurgia.it

Carta prima Parco della Murgia Materana". - Matera : Ente Parco, s.d. - Scala 1:30.000.

Laureano, Pietro "Giardini di pietra. I sassi di Matera e la civiltà mediterranea". - Torino : Bollati Boringhieri, 1993. - 199 p.



Parco naturale di Gallipoli Cognato-Piccole Dolomiti Lucane

Località Palazzo - 75011 Accettura (MT)
Tel. e Fax 0835/675015
E-mail: info@parcogallipolicognato.it
Sito internet: www.parcogallipolicognato.it

Raele, Mario "Viaggio nelle terre dei Lucani". - Accettura : Le Macine, 2005. - CD-ROM ; 10 min. + opuscolo.



Riserva naturale orientata Bosco Pantano di Policoro

c/o Provincia di Matera - Via Domenico Ridola, 60 - 75100 Matera
Tel. 0835/310028 - Fax 0835/312871
E-mail: presidente@provincia.matera.it

De Capua, Enrico L. "Il frassino ossifillo del Bosco di Policoro". - Matera : Provincia, 2007. - 118 p.



REGIONE CALABRIA

Opere generali

- Aloise**, Gaetano "Il lupo". - Cosenza : Provincia, 1999. - 73 p.
- Anfibi della catena costiera (Gli)**". - Fagnano Castello : Amici della Terra, 2003. - 112 p.
- Barbagallo**, Franco "Calabria: Ritratti". - S. I. : Centro del Libro, 2001. - 48 p.
- Basilicata Calabria**". - Milano : Touring Club Italiano, 1980. - 714 p. + 40 c.
- Bevilacqua**, Francesco "Acque urlanti. Viaggi e paesaggi tra le cascate di Calabria". - Catanzaro : Abramo, 2001. - 28 c.
- Bevilacqua**, Francesco "I monti del mito. Viaggi e paesaggi nella montagna calabrese". - Catanzaro : Abramo, 1999. - 20 c.
- Bevilacqua**, Francesco "Le colonne del cielo. Viaggi e paesaggi tra i grandi alberi di Calabria". - Catanzaro : Abramo, 2001. - 28 c.
- Borghi antichi della Calabria**". - Roma : Edizioni Scientifiche Ma.Gi., 2001. - 71 p.
- Bova**. Immagini per un itinerario nella storia". - Reggio Calabria : Accademia di Belle Arti, 1998. - 92 p.
- Bruno**, Vincenzo "Civita. Museo Etnico Arberesh. Catalogo". - Civita : Circolo di Cultura Gennaro Placco, 2000. - 32 p.
- Brusco**, Agostino "Atlante degli anfibi del Parco naturale di Monte Caloria". - Fagnano Castello : Amici della Terra, 2007. - 112 p.
- Calabria**. Terra di mare, terra di montagna". - Milano : Touring Club Italiano, 2001. - 80 p.
- Candrea**, Vera e Porchia, Saverio "Parchi in Calabria". - Catanzaro : Laboratorio territoriale di educazione ambientale, 2005. - 48 p.
- Carnevale**, Vittoria "I sentieri della sostenibilità: percorsi, tecnologie e didattiche per l'educazione ambientale". - Roma : Aracne, 2005. - 136 p.
- Carta dell'agriturismo in Calabria. Calabria da scoprire**". - Camigliatello Silano : La Dea Editori, 2000.
- Carta della montagna. Realizzata di concerto con il Ministero dei Lavori Pubblici. Vol.II - 18 Calabria**". - Roma : Ministero dell'Agricoltura e delle Foreste, 1976. - 371 p.
- Carta Mesoraca & Petilia Policastro**". - S. I. : Onus Libreria, 1999.
- Carta Parco naturale Monte Caloria. Itinerari naturalistici**". - Cosenza : Edizioni Due EMME, s.d. - Scala 1:10.000.
- Carta stradale Calabria**". - Catanzaro : Regione, s.d. - Scala 1:350.000.
- Catena costiera. Guida naturalistica**". - Fagnano Castello : Amici della Terra, 2004. - 127 p.
- Complessità del territorio e progetti ambientali**". - Milano : Franco Angeli, 2006. - 224 p.
- Cosenza e la sua Provincia. Arte, storia, natura e itinerari**". - S.I. : Universo Editoriale, 2005. - 64 p.
- Cosenza nel secondo millennio. Atti del corso di storia popolare**". - Cosenza : Comune, 2000. - 302 p.
- Dal Vicereame a Napoli. Arti e lettere in Calabria tra Cinque e Seicento**". - Napoli : Paparo Edizioni, 2004. - 157 p.
- Di Fazio**, Salvatore e Modica, Giuseppe "Le pietre sono parole. Letture del paesaggio dei terrazzamenti agrari della Costa Viola". - Reggio Calabria : Iiriti Editore, 2008. - 156 p.
- Ecolandia: gioco e complessità**". - Milano : Franco Angeli, 2003. - 175 p.
- Ferrari**, Tullio "Un tuffo nel passato, ovvero le tradizioni di Altìlia". - Cosenza : Editoriale Progetto 2000, 2000. - 71 p.
- Follow me. Guida turistica pratica della Provincia di Cosenza**". - Cosenza : Edizioni Alfa Congress, 2004. - 96 p.
- Giampietro**, Rocco "Montegiordano. Gusci di case". - Amendolara : GAL Alto Jonio Cosentino Due, s.d. - VHS ; 18 min.

Gualtieri, Bernardino "L'architettura rurale a Davoli. Con divagazioni su storia e leggenda circa le origini del paese". - Roma : Aldo Primerano, 2001. - 255 p.

Guida agrituristica". - Cosenza : Agriturst : Camera di Commercio, 1996. - 35 p.

Indagini e studi su Cosenza e la Calabria. - 2. Ricerche promosse dall'Amministrazione comunale di Cosenza attraverso il secondo concorso bandito nel 1999 per l'assegnazione di borse di studio relative ad elaborati sulla città di Cosenza e sulla Calabria". - Cosenza : Edizioni Orizzonti Meridionali, 2004. - 278 p.

Itinerari. Guida turistica della Comunità Montana dei Monti Reventino-Tiriolo-Mancuso". - Soveria Mannelli : Calabria Letteraria Editrice, 1999. - 64 p.

Lombardi, Wanda "Progetto Agriturismo: vacanza al naturale". - Cosenza : Provincia, s.d. - 47 p.

Malara, Giovanni "Rapaci e cicogne sullo Stretto". - Pellaro : LIPU, s.d. - 16 p.

Marcantoni, Mauro "Orientamento e analisi del territorio. Strumenti di supporto per la conoscenza dell'ambiente ai fini formativi". - Catanzaro : Regione Calabria, 1981. - 195 p.

Parchi naturali e turismo. Basilicata Calabria Piemonte". - Torino : Il Rinnovamento, 2002. - 145 p.

Picone Chiodo, Alfonso "In Calabria la vera ricchezza è il bosco. Non distruggerlo". - Catanzaro : Regione Calabria, 2002. - 33 p.

Provincia di Reggio Calabria. Guida turistica". - Reggio Calabria : APT : Camera di Commercio, 1994. - 21 p.

Puntillo, Domenico "I licheni di Calabria". - Torino : Museo Regionale di Scienze Naturali, 1996. - 229 p., XLII p. di tav. a colori, 25 p. di tav.

Renda, A. "Turismo in Calabria". - Catanzaro : Grafiche Abramo, 1992. - 48 p. + 2 c.

Rituortu (U). Costume femminile di San Giovanni in Fiore". - San Giovanni in Fiore : Centro Sistema Bibliotecario, 1997. - 57 p.

Surace, Giuseppina "Guida turistica della Calabria". - Firenze : Litografia Artistica Cartografica, 2003. - 84 p. + 1 c.

Parchi e riserve



Area naturale marina protetta Capo Rizzuto

Via C. Colombo - 88900 Crotona (KR)
Tel. 0962/665254 - Fax 0962/665247
E-mail: segreteria@riservamarinacaporizzuto.it
Sito internet: www.ampcaporizzuto.it

Durante, Daniela - Madera, Virginia e Megna, Nilde "Casteland. Divertiti e colora il fantastico mondo sommerso". - Crotona : Ente Parco, s.d. - 12 c.

Mojetta, Angelo e Stoppa, Simona "Turismo nelle aree marine protette". - Milano : Touring Club Italiano, 2003. - 176 p.

Paolillo, Giuseppe "Impariamo a conoscere e a proteggere le tartarughe marine". - Crotona : Ente Parco, 2003. - 28 p.

Rigoli, Carla e Gemelli, Luciano "I frutti dell'Area marina protetta Capo Rizzuto. Conoscerli e gustarli". - Crotona : Ente Parco, 2004. - 54 p.

Turismo nelle aree marine protette". - Milano : Touring Club Italiano, 2003. - 127 p.



Riserve naturali Foce del Crati e Tarsia

Area Foce del Crati: Palazzo delle Fiere - 87064 Schiavonea di Corigliano Calabro (CS)

Tel. e Fax 0983/878792

Area Lago di Tarsia: Palazzo Rossi - Via Garibaldi, 4 - 87040 Tarsia (CS)

Tel. e Fax 0981/952185

E-mail: info@riservetarsiacrati.it

Sito internet: www.riservetarsiacrati.it

Brusco, Agostino e Marchianò, Roberto "Le attività di educazione ambientale delle Riserve naturali regionali del Lago di Tarsia e della Foce del Crati. Programmi e percorsi educativi e formativi a favore delle scuole di ogni ordine e grado". - Schiavonea di Corigliano Calabro : Amici della Terra Italia, 2008. - 64 p.

Carta della vegetazione delle Riserve naturali regionali del Lago di Tarsia e della Foce del Crati". - Schiavonea di Corigliano Calabro : Amici della Terra Italia, 2005. - 29 p. + 1 c.

Check-list della fauna vertebrata delle Riserve naturali regionali del Lago di Tarsia e della Foce del Crati. Aggiornata al 31 dicembre 2002". - Schiavonea di Corigliano Calabro : Amici della Terra Italia, 2003. - 29 p.

Check-list della fauna vertebrata delle Riserve". - Schiavonea di Corigliano Calabro : Amici della Terra Italia, 2005. - 39 p.

Check-list della flora delle Riserve". - Schiavonea di Corigliano Calabro : Amici della Terra Italia, 2008. - 128 p.

Lago di Tarsia, Foce del Crati. Riserve naturali della Regione Calabria. Guida naturalistica". - Schiavonea di Corigliano Calabro : Amici della Terra Italia, 2007. - 48 p.

Linee guida per lo sviluppo sostenibile del territorio delle Riserve naturali regionali del Lago di Tarsia e della Foce del Crati". - Schiavonea di Corigliano Calabro : Amici della Terra Italia, 2002. - 94 p.

Migrazione, svernamento e nidificazione di ciconiformi (ordine ciconiformes) nell'area dell'Alta Valle del Crati e della Piana di Sibari". - Schiavonea di Corigliano Calabro : Amici della Terra Italia, 2001. - 104 p.

Paesaggi & biodiversità". - Schiavonea di Corigliano Calabro : Amici della Terra Italia, 2008. - 24 c.

Tartaruga palustre europea (La). Monitoraggio, ricerca e censimento sullo stato di conservazione della Tartaruga palustre europea (*Emys orbicularis*) nelle Riserve naturali regionali del Lago di Tarsia e della Foce del Crati". - Schiavonea di Corigliano Calabro : Amici della Terra Italia, 2005. - 103 p.

Testuggine di Hermann (*Testudo hermanni*) (La). Studio di fattibilità finalizzato alla reintroduzione della *Testudo hermanni hermanni* all'interno della Riserva naturale regionale del Lago di Tarsia". - Schiavonea di Corigliano Calabro : Amici della Terra Italia, 2008. - 96 p.



REGIONE CAMPANIA

Opere generali

Ardito, Stefano "A piedi in Campania. 41 passeggiate, escursioni e trekking alla scoperta della natura. Volume II". - Subiaco : Iter, 1996. - 167 p.

Aree naturali protette: ambizioni e realtà (Le). Atti della tavola rotonda. Napoli, 11 dicembre 1998". - Napoli : CNR, 1999. - 140 p.

Atti del quarto simposio di ecologia e paleoecologia delle comunità bentoniche. Sorrento, 1-5 novembre 1988". - Torino : Museo Regionale di Scienze Naturali, 1990. - 822 p.

Bracco, Miriana "Viaggio in Campania. Storia, arte, archeologia, cultura, folklore, ospitalità, curiosità, castelli, musei, mappe". - Polla : Annangelo Sacco Editore, 2007. - 521 p.

Campania". - Milano : Touring Club Italiano, 1981. - 716 p. + 48 c.

Carta della montagna. Realizzata di concerto con il Ministero dei Lavori Pubblici. Vol.II - 15 Campania". - Roma : Ministero dell'Agricoltura e delle Foreste, 1976. - 276 p.

Città per la scuola. Science Centre di Città della Scienza 2008-2009. Mostre e appuntamenti, visite alle aree espositive, laboratori per l'educazione alla scienza". - Napoli : Fondazione IDIS, s.d. - 96 p.

Dal vero. Il paesaggismo napoletano da Gigante a De Nittis". - Torino : Allemandi, 2002. - 205 p.

De Sanctis, Riccardo "La Stazione zoologica". - In: "La nuova scienza a Napoli tra '700 e '800" - Bari : Laterza, 1986. - 141-168 p. + 23 tav.

Desertificazione e incendi. Atti del seminario internazionale di studio. Caserta, 22-23 marzo 2001". - Napoli : Regione Campania, 2001. - 96 p.

Diodato, Nazzareno "Paesaggi d'inverno. Aspetti naturalistici e climatologici delle nevicate sulla Campania interna". - Benevento : La Provincia Sannita, 1997. - 79 p.

Editeurs du soleil (Les). La découverte de l'Italie par les voyageurs étrangers". - Napoli : Regione Campania ; Cagliari : Regione Autonoma della Sardegna ; Palermo : Regione Siciliana, 2001. - 127 p.

Elia, Renata (d') "Indagine di una giornalista sugli scempi edilizi della costa cilentana". - Napoli : Luigi Regina, 1976. - 63 p.

Escursioni e passeggiate sui Monti Lattari e dintorni". - Castellammare di Stabia : Gruppo Stabiano Amici della Montagna, s.d. - 64 p.

Fantini, Bernardino "La storia della Stazione Zoologica Anton Dohrn. Una introduzione". - Napoli : Stazione Zoologica Anton Dohrn, 2006. - 39 p.

Fondazione IDIS Città della Scienza". - Napoli : Fondazione IDIS, s.d. - 32 p.

Fraissinet, Maurizio e La Valva, Vincenzo "I parchi e le riserve naturali terrestri della Campania". - Piedimonte Matese : Imago Media, 2001. - 159 p.

Giamminelli, Raffaele "Pozzuoli dal cielo". - Pozzuoli : Comune, 1997. - 79 p.

Giamminelli, Raffaele "Pozzuoli nei Campi Flegrei". - Pozzuoli : Azienda Autonoma di Cura, Soggiorno e Turismo, 1995. - 43 p.

Giardino sacro (II). Chiostrì e giardini della Campania". - Napoli : Electa, 2000. - 190 p.

Gole & canyons. 1 Italia centrale". - Ancona : Adriambiente, 1998. - 159 p.

Greco, Pietro "La città della scienza. Storia di un sogno a Bagnoli". - Torino : Bollati Boringhieri, 2006. - 254 p.

Guacci, Corradino "Zoonimi e fauna del Matese". - Isernia : Marinelli, 1995. - 79 p.

Irlando, Antonio e Faiello, Pino "Vico Equense, che bellezza!". - Napoli : Zaccaria, 2008. - 81 c.

Itinerari salernitani. I sentieri dello Spirito". - Napoli : Electa, 2000. - 119 p.

Kyrle, Georg "Le grotte dell'isola di Capri. Studio sul carsismo dell'isola con riguardo ai movimenti di spiaggia". - Firenze : IGM, 1998. - 173 p.

Maggio dei monumenti '96. Passeggiate napoletane tra arte, storia e cultura". - Napoli : Comune, 1996. - 204 p.

Margiotta, Maria Luisa e Belfiore, Pasquale "Giardini storici napoletani". - Napoli : Electa, 2000. - 160 p.

Napoli e dintorni". - Milano : Touring Club Italiano, 1976. - 640 p. + 1 c.

Paesaggio vegetale della costa d'Amalfi (II)". - Roma : Gangemi Editore, 2007. - 207 p.

Palladino, Salvatore e Testi, Annamaria "Le aree protette in Campania". - Roccarainola : Circolo Culturale B.G. Duns Scoto, 1999. - 141 p.

Perna, Rocco "S.I.C. e Z.P.S. in Campania". - Napoli : Regione Campania, s.d. - 2 CD-ROM.

Pozzuoli & Campi Flegrei". - Napoli : Regione Campania, s.d. - 47 p.

Regione Campania e...biodiversità". - Napoli : Regione Campania, s.d. - 55 p.

Ricci, Giacomo "Il museo virtuale del fiordo di Furore". - Furore : s.n., s.d. - CD-ROM.

Sarto, Marina "Campania. Terra & Mare". - Napoli : Massa Editore, 2002. - 63 p.

Scotto di Cesare, Michele "Vivara. Ricerche sulla flora e la vegetazione". - Napoli : M. D'Auria, 1999. - 99 p. + 1 c.

Stazione zoologica Anton Dohrn (La). Fra storia, scienza e mare". - Napoli : Comune, s.d. - 16 p.

Stendardo, Enrica "Museo degli strumenti astronomici. INAF - Osservatorio Astronomico di Capodimonte". - Napoli : Luciano Editore, 2001. - 32 p.

Trekking della transumanza. Comunità Montana Alto Tammaro-Fortore-Ufita". - Morcone : Edigrafica Morconese, 1990. - 16 p.

Valletta, Guido "Pagani. La storia". - Roma : Kronos Film, 2007. - DVD ; 41 min.

Vico Equense". - Vico Equense : Azienda Autonoma di Cura, Soggiorno e Turismo, 1994. - 60 p. + 1 c.

Villani, Guido "Campania. Emozioni nel blu". - Napoli : Massa Editore, 2005. - 191 p.

Zeoli, Angela Maria "Sulle vie della transumanza. Un affascinante itinerario lungo il tracciato del regio tratturo Pescasseroli-Candela". - Castelpagano : Comunità Montana Alto Tammaro ; Genova : Ggallery Editrice, s.d. - 117 p.

Zeoli, Angela Maria "Sulle vie della transumanza. Un affascinante itinerario lungo il tracciato del regio tratturo Pescasseroli-Candela". - Genova : Ggallery Editrice, 2005. - CD-ROM.

Parchi e riserve



Area naturale marina protetta Punta Campanella

Viale Filangeri, 40 - 80061 Massa Lubrense (NA)
 Tel. 081/8089877 - Fax 081/8789663
 E-mail: info@puntacampanella.org
 Sito internet: www.puntacampanella.org

Della Corte, Claudia "Punta Campanella. Area marina protetta". - Massa Lubrense : Ente Parco, 2007. - 36 p.

Guida all'Area marina protetta Punta Campanella". - Massa Lubrense : Ente Parco, 2001. - 14 c.

Mojetta, Angelo e Stoppa, Simona "Turismo nelle aree marine protette". - Milano : Touring Club Italiano, 2003. - 176 p.

Tamagnini, Luca e Quilici, Folco "Punta Campanella. Area marina protetta". - Roma : Ministero dell'Ambiente, 2005. - 120 p.

Tamagnini, Luca e Quilici, Folco "Punta Campanella. Area marina protetta". - Roma : PhotoAtlante, 2006. - CD-ROM.

Tamagnini, Luca e Quilici, Folco "Punta Campanella". - Roma : PhotoAtlante, 2006. - 120 p.

Turismo nelle aree marine protette". - Milano : Touring Club Italiano, 2003. - 127 p.



Parco naturale Diecimare

Via S. Felice, 9 - Loc. S. Anna - 84013 Cava de' Tirreni (SA)
Tel. e Fax 089/562636 - 089/893858
E-mail: info@parcodiecimare.it - diecimare@wwf.it
Sito internet: www.parcodiecimare.it

Canonico, Fabrizio e Lamberti, Tonia "Parco naturale Diecimare...il parco dei due golfi". - Cava de' Tirreni : Ente Parco, s.d. - 20 p.

Canonico, Lucia e Lamberti, Antonietta "A spasso nel parco". - Cava de' Tirreni : Ente Parco, s.d. - 24 c.



Parco regionale dei Monti Lattari

Piazza Armando Diaz, 1 - 84010 Corbara (SA)
Tel. 081/930247 - Fax 081/3238849
E-mail: info@parcodeimontilattari.it
Sito internet: www.parcodemontilattari.it

Benocci, Beatrice "Il parco incontra le scuole. La guida del Parco". - Napoli : Regione Campania ; Corbara : Ente Parco, 2008. - 63 p.

Escursioni e passeggiate sui Monti Lattari e dintorni". - Castellammare di Stabia : Gruppo Stabiano Amici della Montagna, s.d. - 64 p.



Parco regionale del Partenio

Via Borgo Nuovo, 1 - 83010 Summonte (AV)
Tel. e Fax 0825/691166
E-mail: info@parcopartenio.it
Sito internet: www.parcopartenio.it

Percorsi turistici del Partenio (I). Itinerario naturalistico culturale". - Pietrastornina : Comunità Montana del Partenio, s.d. - 40 p. + 1 c.

Percorsi turistici del Partenio (I). Itinerario storico enogastronomico". - Pietrastornina : Comunità Montana del Partenio, s.d. - 41 p. + 1 c.




Parco Regionale dei Monti Picentini

Parco regionale Monti Picentini

Via Roma (Palazzo di Città) - 83051 Nusco (AV)
Tel. 0827/64413 Fax 0827/604956
E-mail: parcomontipicentini@libero.it

Parco regionale dei Monti Picentini. Documenti preliminari - A". - Montella : Comunità Montana Terminio-Cervialto, 1979. - 37 p.



REGIONE EMILIA ROMAGNA

Opere generali

- 3° convegno sul tema 'Cultura?'. Bellaria-Rimini, 4-5 maggio 2002". - Tolentino : Un Punto Macrobiotico, 2002. - 116 p.
- 4° convegno sul tema 'Cultura?'. Bellaria-Rimini, 15-16 marzo 2003". - Tolentino : Un Punto Macrobiotico, 2003. - 62 p.
- 5° convegno sul tema 'Cultura?'. Bellaria-Rimini, 13-14 marzo 2004". - Tolentino : Un Punto Macrobiotico, 2004. - 88 p.
- 6° convegno sul tema 'Cultura?'. Bellaria-Rimini, 27-28 marzo 2005". - Tolentino : Un Punto Macrobiotico, 2005. - 144 p.
- Accordo** per il futuro del fiume Po (Un). Atti del convegno nazionale. Gualtieri, 30 aprile 1988". - Roma : Kronos, 1991. - s.p.
- Affioramenti** gessosi dell'Emilia-Romagna (Gli). Proposte di tutela". - Bologna : Regione Emilia Romagna, 1982. - 77 p.
- Alberi** a Imola. Il verde in città e dintorni". - Imola : Comune, 1990. - 95 p.
- Alberi** e arbusti dell'Emilia-Romagna". - Bologna : Azienda Regionale delle Foreste, 1983. - 287 p.
- Alberi** monumentali dell'Emilia-Romagna. Censimenti e tutela". - Bologna : Regione Emilia Romagna, 1981. - 152 p.
- Alessandrini**, Alessandro e Bonafede, Fausto "Atlante della flora protetta della Regione Emilia-Romagna". - Bologna : Regione Emilia Romagna, 1996. - 365 p.
- Alla** scoperta di Bologna l'elettrica. Guida alla città che svelò i segreti dell'elettricità". - Bologna : Comune, s.d. - 10 c.
- Alla** scoperta di Bologna la sapiente. Itinerario di piaceri nei dintorni dello Studio". - Bologna : Comune, s.d. - 9 c.
- Altobelli**, Paola e Rocchi, Piergiorgio "La tutela dell'ambiente. Contributi per una nuova cultura del territorio" - Bologna : L'inchiostroblu, 1990. - 100 p. + 13 c. tematiche.
- Ambrogio**, Andrea e Romani, Enrico "Flora e paesaggio". - Castell'Arquato : Centro Educazione Ambientale, 2000. - 31 p.
- Ambrogio**, Andrea e Ruggieri, Antonio "I mammiferi". - Castell'Arquato : Centro Educazione Ambientale, 2002. - 63 p.
- Ambrogio**, Andrea e Sacchetti, Daniele "Escursioni paesaggi piacentini. Dal Po al Crinale appenninico. 20 itinerari". - Caselle di Sommacampagna : Cierre, 1999. - 197 p.
- Andare** per parchi. Informazioni turistiche, suggestioni e curiosità sui parchi e le riserve dell'Emilia Romagna". - Bologna : Regione Emilia Romagna, s.d. - 48 p.
- Andare** per parchi. Informazioni turistiche, suggestioni e curiosità sui parchi e le riserve dell'Emilia Romagna. Seconda serie". - Bologna : Regione Emilia Romagna, s.d. - 46 p.
- Anfibi** e rettili". - Castell'Arquato : Centro Educazione Ambientale, 2003. - 62 p.
- Appennino** foresta d'Europa. Progetto Life Natura". - Bologna : Regione Emilia Romagna, 1998. - 183 p.
- Appennino** tosco-emiliano". - Milano : Touring Club Italiano, 2007. - 400 p.
- Area** carsica dell'Alta Val di Secchia (L'). Studio interdisciplinare dei caratteri ambientali". - Bologna : Regione Emilia Romagna, 1988. - 307 p.
- Aree** protette dell'Emilia-Romagna. Dalle foreste dell'Alto Appennino alle lagune del Delta". - Milano : Touring Club Italiano, 2003 ; Bologna : Regione Emilia Romagna, 2003. - 224 p.
- Artigianato** e ambiente. Sesto rapporto dell'Osservatorio regionale sull'artigianato". - Milano : Franco Angeli, 1995. - 157 p.
- Aspetti** naturalistici delle zone umide salmastre dell'Emilia-Romagna". - Bologna : Regione Emilia Romagna, 1990. - 274 p.
- Aspetti** naturalistici di alcune zone umide di acqua dolce della bassa Pianura Padana". - Bologna : Regione Emilia Romagna, 1983. - 196 p.
- Atlante** dei mammiferi della Provincia di Forlì (1989-1991)". - Rimini : Maggioli, 1992. - 179 p.

- Atlante** dei prodotti tipici dei parchi dell'Emilia-Romagna. Estratto dall'Atlante dei prodotti tipici dei parchi italiani". - Bra : Slow Food ; Roma : Ministero Ambiente, 2002. - 68 p.
- Atlante** delle Pteridofite nella Regione Emilia-Romagna. Riconoscimento, distribuzione e note sull'ecologia delle Pteridofite (Felci e piante affini) in Emilia-Romagna (Italia settentrionale)". - Bologna : Regione Emilia Romagna, 2001. - 232 p.
- Atti** del I Congresso nazionale italiano di entomologia. Bologna, 26-28 aprile 1957". - Bologna : Tipografia Compositori, 1957. - 137 p.
- Baldini**, Eraldo "La sacra tavola. Il cibo e il convivio nella cultura popolare romagnola: simbolismi, riti e tradizioni". - Bologna : Edizioni Pendragon, 2003. - 233 p.
- Battaglia**, Angelo "Aquila. L'aquila reale e il biancone in Provincia di Piacenza". - Piacenza : Provincia, 2002. - 64 p.
- Belloi**, Patrizia e Colombini, Elis "Itinerario Romanico illustrato. Visita guidata al Romanico della Provincia di Modena". - Modena : Elis Colombini Editore, 1999. - 131 p.
- Beni** naturali dell'Emilia-Romagna (I). Prime proposte di tutela". - Bologna : Istituto per i Beni artistici, culturali e naturali della Regione Emilia-Romagna, 1980. - 103 p.
- Bertuzzi**, Giancarlo - Perazzoli, Nicoletta e Marchionni, Renzo "Terre di Po. Itinerario fotografico attraverso le Province di Piacenza, Cremona, Mantova, Reggio Emilia e Parma". - Parma : Silva Editore, 1999. - 187 p.
- Bevilacqua**, Alberto e Briselli, Luigi "Il Po e le sue terre". - Cremona : Editrice Turrus, 1992. - 181 p.
- Bianco** e nero. Il Po. Civiltà, natura, gastronomia, ambiente". - Parma : Casa Editrice Maccari, 1993. - 175 p.
- Biodiversità** in Emilia-Romagna. Dalla biodiversità regionale a quella globale". - Ferrara : Museo Civico di Storia Naturale ; Cento : Siaca, 2003. - 119 p.
- Bisetti**, Ivan - Petazzini, Mino e Sacchetti, Marco "La natura protetta dell'Emilia-Romagna. I parchi nazionali e regionali, le riserve naturali e i siti della Rete Natura 2000". - Bologna : Editrice Compositori, 2008. - 96 p.
- Bonetti**, Paolo "Appennino dell'Emilia Romagna. 52 itinerari fra la Via Emilia e il Crinale". - Trento : Edizioni Panorama, 2001. - 311 p.
- Bongianino**, Nicola - Bosi, Giovanni e Calidoni, Cristina "Passaggio a sud-est. Il territorio della Comunità Montana Appennino Parma Est". - Langhirano : Comunità Montana Appennino Parma Est, 2006. - 80 p.
- Boschi** dell'Emilia-Romagna (I)". - Bologna : Regione Emilia Romagna, 1989. - 268 p.
- Bosco** & territorio. Interventi per la difesa del suolo, l'ambiente e l'economia. Atti del convegno. Bobbio, 12-13 dicembre 1986". - Bologna : Regione Emilia Romagna, 1988. - 206 p.
- Bosco** e lo schioppo (II). Vicende di una terra di confine tra Romagna e Toscana". - Firenze : Le Lettere, 1997. - 300 p.
- Busi**, Mauro e Chiari, Andrea "Lungo il Po. Scoprire il fiume dal Monviso al Delta". - Novara : De Agostini, 1988. - 160 p.
- Caffaro**, Luca - Masi, Gregorio e Poli, Antonella "La Via Vandelli. Strada ducale del Settecento da Modena a Massa". - Lucca : Provincia ; Modena : Provincia ; Castelnuovo Garfagnana : Comunità Montana Garfagnana, 2001. - 45 p. + 1 c.
- Calzolari**, Mauro "Il Po in età romana. Geografia, storia e immagine di un grande fiume europeo". - Reggio Emilia : Diabasis, 2004. - 141 p.
- Campo** e la siepe (II). Ruolo, salvaguardia e ripristino degli spazi naturali in agricoltura". - Cesena : Osservatorio agroambientale, 1995. - 64 p.
- Carta** Copparo. Percorsi ciclabili nel territorio di Copparo". - Cabiato : Edizioni Sviluppo 2000, 1999.
- Carta** della montagna. Realizzata di concerto con il Ministero dei Lavori Pubblici. Vol.II - 8 Emilia-Romagna". - Roma : Ministero dell'Agricoltura e delle Foreste, 1976. - 331 p.
- Carta** etica ambientale. Una risorsa per lo sviluppo sostenibile. Progetto etica ambientale". - Parma : Provincia, s.d. - 10 c.
- Carta** La Via Francigena. Italia. Il percorso dei pellegrini". - Roma : ENIT, 1998.
- Carta** Sentiero natura 'Lauro Bertani' di Bergogno Votigno (Reggio Emilia)". - Reggio Emilia : Pro Natura, 1997. - Scala 1: 6.250.
- Carta** Sentiero natura dei Gessi Triassici". - Reggio Emilia : Pro Natura, s.d. - Scala 1:5.000.
- Carta** Sentiero natura del torrente Crostolo. 1°tratto: Vezzano-Corticella". - Reggio Emilia : Pro Natura, s.d. - Scala 1:5.000.
- Carta** Sentiero natura della Pietra di Bismantova". - Reggio Emilia : Pro Natura, 1998. - Scala 1:3.500.
- Carta** Sentiero natura della Valle del Tassarò". - Reggio Emilia : Pro Natura, 1998. - Scala 1:6.500.
- Carta** Sentiero natura di Monte Duro". - Reggio Emilia : Pro Natura, 1998. - Scala 1:5.000.
- Carta** turistico-culturale l'Alto Appennino Forlivese e il Parco". - Forlì : Camera di Commercio, 1991. - Scala 1:50.000.

- Carte** della vegetazione e della naturalità dei parchi regionali e di altre zone. Coperture vettoriali 1:10.000 - 1:25.000". - Bologna : Regione Emilia Romagna, 2004. - CD-ROM.
- Cartografia** della vegetazione per la gestione del territorio (La). Atti del seminario. Castelmaggiore, Villa Salina, 31 ottobre 1980". - Bologna : Regione Emilia Romagna, 1981. - 144 p. + 1 c.
- Case** di pietra. Il recupero del patrimonio edilizio nel demanio forestale". - Bologna : Azienda Regionale delle Foreste, 1986. - 155 p.
- Castelli** e dimore storiche dell'Emilia Romagna. In viaggio fra arte e cultura nell'Appennino emiliano romagnolo". - Bologna : APT Servizi, 2004. - 216 p.
- Castello** di Formigine (Il). Archeologia, storia e restauri. Il museo multimediale, il tempo e lo spazio". - Cinisello Balsamo : Silvana Editoriale ; Formigine : Comune, 2007. - 2 v.
- Catalogo** delle conchiglie dell'Adriatico e delle conchiglie di acqua dolce e di terra della Romagna". - Ravenna : Comune, 1983. - 75 p.
- Cati**, Lino "Idrografia e idrologia del Po". - Roma : Ist. Poligrafico e Zecca dello Stato, 1981. - 310 p. + 1 c.
- Chiappucci**, Susanna e Tollini, Matteo "Una città di villaggi tra Padana e Tirreno. Viaggio tra connessioni e diversità nei parchi delle montagne tosco-liguri-emiliane". - Langhirano : Comunità Montana Appennino Parma Est : Legambiente, 2007. - 83 p.
- Clima**, cambiamenti climatici globali e loro impatto sul territorio nazionale. Riassunto dei risultati scientifici aggiornato a giugno 2009". - Bologna : CNR, s.d. - 58 p.
- Consorzio** della bonifica renana (Il)". - Bologna : Consorzio della bonifica renana, 1991. - 39 p.
- Convenzione** Europea del Paesaggio (La). Un nuovo strumento di qualificazione turistica per lo sviluppo sostenibile del territorio". - Milano : Franco Angeli, 2007. - 94 p.
- Cooperativa** architetti e ingegneri di Reggio Emilia. Trentacinque anni di attività". - Reggio Emilia : Tecnostampa, s.d. - 4 v.
- Corbetta**, Francesco e Spagnesi, Mario "L'Oasi faunistica di Punte Alberete". - Bologna : Laboratorio di Zoologia applicata alla caccia, 1974. - 43 p. + 1 c.
- Cristofolini**, Giovanni e Galloni, Marta "Guida alle piante legnose dell'Emilia-Romagna". - Bologna : Editrice Compositori, 2001. - 223 p.
- Dall'Ara**, Giancarlo "Il turismo culturale". - Ravenna : Provincia, 1996. - 63 p.
- De Gregorio**, Amalia e Sansoni, Francesca Maria "Parchi e riserve naturali dell'Emilia Romagna. Alla scoperta della natura in Emilia Romagna". - Bologna : APT Servizi, 2002. - 119 p.
- De Gregorio**, Amalia e Sansoni, Francesca Maria "Vie storiche ed escursionismo in Emilia Romagna. Sulle orme degli antichi viaggiatori in Emilia Romagna". - Bologna : Regione Emilia Romagna, 2009. - 98 p.
- Degrado** del paesaggio e complessità territoriale. Atti del convegno internazionale di studi. Rimini, 26-27 novembre 2004". - Rimini : Assoc. ARSPAT ; Firenze : Alinea, 2005. - 229 p.
- Disciplinare** tecnico per la manutenzione ordinaria dei corsi d'acqua naturali ed artificiali e delle opere di difesa della costa nei Siti della Rete Natura 2000 (SIC e ZPS)". - Bologna : Regione Emilia Romagna, s.d. - 103 p.
- Dondini**, Paolo "Cervia natura. Itinerari". - Cervia : Comune, s.d. - 28 c.
- Ecoannuario**. Rapporto sullo stato dell'ambiente nel Ferrarese. 1992". - Ferrara : Cds, 1992. - 226 p.
- Ecomuseo** della memoria. Progetto d'iniziativa regionale Alta Via dei Monti Liguri". - Genova : Regione Liguria, 2007. - 63 p. + 2 c.
- Eliminiamo** le barriere: il visibile e l'invisibile. Museo di Storia Naturale. Percorsi didattici-Sala del Prato". - Parma : Museo di Storia Naturale, 2002. - CD-ROM.
- Emilia Romagna a cavallo (L')**". - Bologna : APT Servizi, 2003. - 84 p.
- Emilia Romagna**". - Milano : Touring Club Italiano, 1991. - 1072 p. + 39 c.
- Emozione** dei parchi (L'). Soggiorni educativi nelle aree protette dell'Emilia-Romagna. Anno scolastico 2005-2006". - Bologna : Regione Emilia Romagna, 2005. - 48 p.
- Farfalle** diurne d'Italia (Le). Catalogo e notizie con 12 tavole a colori". - Ravenna : Comune, 1987. - 159 p.
- Fattorie** didattiche. Corsi, percorsi, discorsi nelle aziende agricole della Provincia di Parma". - Parma : Provincia, s.d. - 65 p.
- Fauna** minore dell'Emilia Romagna". - Bologna : Editrice Compositori, 2007. - 25 p.
- Felisati**, Dino "In principio era il Po. Storia, cultura, ambiente". - Venezia : Marsilio, 1998. - 431 p.
- Felisati**, Dino "La fatica per immagini. Il lavoro nella zona del Delta del Po in epoca contadina". - S.I. : s.n., 1991. - 279 p.

- Ferrari**, Carlo - Vianello, Gilmo e Lenzi, Marilena "Le salse dell'Emilia Romagna. Guida escursionistica". - Bologna : Regione Emilia Romagna, 1985. - 149 p.
- Ferrari**, Carlo "Guida alla flora spontanea protetta". - Bologna : Regione Emilia Romagna, 1982. - 175 p.
- Fiorin**, Alberto "Ciclovia Destra Po da Ferrara al mare". - Portogruaro : Ediciclo, 2006. - 92 p.
- Fiume** Po da Piacenza al Delta. Guida turistica". - Milano : Touring Club Italiano, 1985. - 31 p. + 1 c.
- Fiume**-mare 1. Atti del convegno internazionale. Torino, Villa Gualino, 10-12 ottobre 1987". - Torino : Comune, s.d. - 163 p.
- Fiumi** d'Europa scorrono verso il 2000 e il Po? (I). Convegno internazionale. Milano, maggio 1988". - Roma : Fondazione PO 2000, 1988. - 267 p.
- Flamigni**, Sergio - Marconi, Giancarlo e Milandri, Massimo "Escursioni. Appennino forlivese e cesenate. Venti percorsi naturalistici e storici. 20 itinerari". - Caselle di Sommacampagna : Cierre, 2000. - 175 p.
- Flora** di altitudine dell'Appennino tosco-emiliano". - Bologna : Regione Emilia Romagna, 2003. - 329 p.
- Flora** e vegetazione dell'Emilia-Romagna". - Bologna : Regione Emilia Romagna, 1980. - 337 p.
- Flora** spontanea protetta, prodotti del sottobosco e funghi". - Bologna : Regione Emilia Romagna, 1979. - 269 p.
- Foresta** Panfilia o bosco di S. Agostino (La)". - Bologna : Regione Emilia Romagna, 1982. - 105 p.
- Foschi**, Ugo F. e Gellini, Stefano "Avifauna e ambiente in Provincia di Forlì. Le comunità di uccelli come indicatori ecologici". - Forlì : Provincia, 1992. - 115 p.
- Frugis**, Sergio "Guida naturalistica al Po dal Trebbia al Delta". - Novara : De Agostini, 1985. - 96 p.
- Frutta** antica". - Castell'Arquato : Centro Educazione Ambientale, 2002. - 47 p.
- Funghi** dell'Emilia-Romagna (I)". - Bologna : Regione Emilia Romagna, 1999. - 185 p.
- Galligani**, Mauro "Sua Maestà il Po". - Trento : Luigi Reverdito Editore, 1986. - 159 p.
- Gavioli**, Tommaso - Pietrobon, Elisabetta e Rimondi, Riccardo "Provincia di Ferrara. Lidi di Comacchio. 2006". - Ferrara : Provincia, 2006. - 106 p. + allegati.
- Genghini**, Marco "Interventi di gestione degli habitat agro-forestali a fini faunistici. Risultati delle ricerche realizzate in Emilia-Romagna e sul territorio nazionale". - Bologna : Regione Emilia Romagna, 2004. - 224 p.
- Geologia** e minerali del Piacentino". - Castell'Arquato : Centro Educazione Ambientale, 2005. - 63 p.
- Ghirardelli**, Primo e Verdolini, Fulvio "In bicicletta: piccoli grandi viaggi nel Riminese". - Rimini : APT, s.d. - 48 p.
- Giacovelli**, Enrico "Un Po per non morire". - Torino : Ananke, 2003. - 270 p.
- Giovannini**, Arrigo e Parmigiani, Carlo "Corti di pianura. Architetture rurali nel paesaggio padano". - Caselle di Sommacampagna : Cierre, 2000. - 151 p.
- Gnocchi**, Gene "Una vacanza... Geniale! Appunti di viaggio ". - Rimini : APT Servizi, 2004. - 67 p.
- Guida** ai congressi. Manuale dell'offerta turistica in Provincia di Ravenna". - Ravenna : Provincia, 1997. - 87 p.
- Guida** ai musei etnografici dell'Emilia-Romagna". - Reggio Emilia : Diabasis, 2006. - 187 p.
- Guida** al verde pubblico e privato". - Ferrara : Provincia, 1992. - 19 p.
- Guida** allo sport. Manuale dell'offerta turistica in Provincia di Ravenna". - Ravenna : Provincia, 1997. - 48 p.
- Guida** didattico-naturalistica agli ambienti del Parco La Martina. Alta Valle dell'Idice. Con carta degli ambienti e dei sentieri del parco". - Bologna : Provincia, 1990. - 71 p. + 1 c. + opuscolo.
- Guida** turistica Valle del Santerno". - Fontanelice : Comunità Montana Valle del Santerno, s.d. - 81 p.
- Gustin**, Marco - Zanichelli, Franca e Costa, Massimiliano "Lista rossa degli uccelli nidificanti in Emilia-Romagna. Indicazioni per la conservazione dell'avifauna regionale". - Bologna : Regione Emilia Romagna, 2000. - 109 p.
- Habitat** dell'Emilia-Romagna. Manuale per il riconoscimento secondo il metodo europeo CORINE-biotopes". - Bologna : Regione Emilia Romagna, 2001. - XI, 192 p.
- Imbarcazioni** e navigazione del Po. Storia, pratiche tecniche, lessico". - Bologna : CLUEB, 1999. - 290 p.
- Indagini** sulla qualità delle acque interne ferraresi". - Ferrara : Civico Museo di Storia Naturale, 1988. - 87 p. + 1 c.
- Insetticidi** agricoltura ecologia. Atti del convegno. Forlì, 12 marzo 1981". - Forlì : Provincia, s.d. - 35 p. + 1 c.

- Landi**, Fiorenzo "La pianura dei mezzadri. Studi di storia dell'agricoltura padana in età moderna e contemporanea". - Milano : Franco Angeli, 2002. - 264 p.
- Licheni** indicatori biologici della qualità dell'aria (I)". - Castell'Arquato : Centro Educazione Ambientale, 2004. - 56 p.
- Linneo** a Bologna. L'arte della conoscenza. Bologna, Orto e Museo botanico, 22 ottobre 2007-31 gennaio 2008". - Torino : Umberto Allemandi & C., 2007. - 149 p.
- Luccarini**, Donatella - Diolaiti, Roberto e Rebeschini, Mario "Il grande fiume. Lungo il Po da Piacenza al Delta". - Zola Predosa : L'inchiostroblu, 1999. - 213 p.
- Lugo**, Bagnacavallo, Bagnara". - Ravenna : Provincia, s.d. - 20 p.
- Macchine** trasformeranno la realtà (Le). La meccanizzazione nella gestione del verde pubblico. Problemi tecnici, gestionali e normative. Atti del convegno. Bologna, 15 novembre 1985". - Bologna : Regione Emilia Romagna, s.d. - 22 p.
- Mammiferi** del Quaternario padano". - Castell'Arquato : Centro Educazione Ambientale, 2003. - 95 p.
- Manuale** tecnico di ingegneria naturalistica". - Bologna : Regione Emilia Romagna ; Venezia : Regione Veneto, 1993. - 237 p., 23 p. di tav.
- Marcarini**, Albano "Natura d'acqua. Itinerari ciclo-turistici lungo il Po". - Reggio Emilia : Diabasis, 2006. - 197 p.
- Marcenaro**, Ro "Passeggiando per i parchi. In viaggio con Emy e Romy alla scoperta dei parchi della tua Regione". - San Martino in Rio : Marcenaro ; Bologna : Regione Emilia Romagna, 2008. - DVD ; 30 min.
- Materiali** per un inventario faunistico della Provincia ferrarese. 1". - Ferrara : Civico Museo di Storia Naturale, 1990. - 71 p.
- Materiali** per un inventario faunistico della Provincia ferrarese. 2". - Ferrara : Civico Museo di Storia Naturale, 1992. - 63 p.
- Mazzotti**, Stefano - Caramori, Graziano e Barbieri, Cristina "Atlante degli anfibi e dei rettili dell'Emilia-Romagna (Aggiornamento 1993-1997)". - Ferrara : Civico Museo di Storia Naturale, 1999. - 121 p.
- Mazzotti**, Stefano e Stagni, Guglielmo "Gli anfibi e i rettili dell'Emilia-Romagna (*amphibia, reptilia*)". - Ferrara : Civico Museo di Storia Naturale, 1993. - 147 p.
- Memoria** del Po (La). Pittura e fotografia tra Piacenza, Parma e Reggio Emilia. Catalogo della mostra 16 settembre-5 novembre 2000". - Milano : Skira, 2000. - 197 p.
- Merisio**, Pepi e Rossi, Aldo "Vivere lungo il Po". - Bologna : Zanichelli, 1982. - 174 p. + 1 disco.
- Metodi** di cartografia geo-ambientale e di cartografia della vegetazione. Convegno. Bologna, 29-30 marzo 1978". - Roma : CNR, 1978. - 169 p.
- Metodologie** per la produzione di ecotipi locali per il miglioramento dei pascoli di Borgo Taro". - Roma : CNR, 1980. - 95 p.
- Monte Nero (II)**". - Bologna : Regione Emilia Romagna, 1984. - 190 p.
- Mori**, Claudio "Le aree di riequilibrio ecologico: una peculiarità della Regione Emilia-Romagna". - Bologna : Regione Emilia Romagna, s.d. - 122 p.
- Museo** del lavoro contadino nelle vallate del Lamone, Marzeno, Senio". - Brisighella : Museo del lavoro contadino, 1996. - 24 p.
- Museo** di storia naturale e il suo territorio (II). Gli habitat, le collezioni". - Piacenza : Museo Civico di Storia Naturale, 1998. - 291 p.
- Musielak**, Detlef "Il fiume Po da Torino al Delta". - Misano Adriatico : G. Belletti Editore, 1985. - 126 p. + 40 c.
- Natura** in tutti i sensi". - Castell'Arquato : Centro Educazione Ambientale, 2007. - 51 p.
- Natura** meravigliosa: dall'Appennino al Po". - Castell'Arquato : Centro Educazione Ambientale, 2008. - 39 p.
- Naturalmente** ambiente. Agenda a.s. 1991-92. Schede informative sulle attività, sulle proposte, sulle iniziative di educazione ambientale nella Provincia di Modena". - Modena : Provincia, s.d. - 78 p.
- Naturalmente** ambiente. Agenda a.s. 1992-93. Schede informative sulle attività, sulle proposte, sulle iniziative di educazione ambientale nella Provincia di Modena". - Modena : Provincia, s.d. - 88 p.
- Naturalmente** ambiente. Agenda a.s. 1995-96. Schede informative sulle attività, sulle proposte, sulle iniziative di educazione ambientale nella Provincia di Modena". - Modena : Provincia, s.d. - 110 p.
- Ofioliti** dell'Appennino emiliano (Le)". - Bologna : Regione Emilia Romagna, 1993. - 299 p. + 1 c.
- Ofioliti**: isole sulla terraferma (Le). Per una rete di aree protette. Atti del convegno nazionale. Fornovo Taro, 22-23 giugno 2001". - Bologna : Regione Emilia Romagna, 2002. - 465 p.
- Oltre** il limite degli alberi". - Bologna : Regione Emilia Romagna, 1992. - 270 p.

- Organismi** acquatici, indicatori della qualità dell'acqua (Gli)". - Castell'Arquato : Centro Educazione Ambientale, 2002. - 59 p.
- Padovan**, Fabio "Atlante dei macromiceti della Regione Emilia-Romagna. Valutazioni della biodiversità micologica nel territorio regionale, nelle singole Province, nelle aree protette e in boschi di particolare interesse ambientale". - Bologna : Regione Emilia Romagna, 2006. - 387 p.
- Padula**, Michele "Storia delle foreste demaniali casentinesi nell'Appennino tosco-romagnolo". - Roma : Ministero dell'Agricoltura e delle Foreste, 1985. - 77 p.
- Padula**, Michele e Crudele, Guido "Descrizione naturalistica delle foreste demaniali casentinesi di Campigna-Lama nell'Appennino tosco-romagnolo". - Bologna : Regione Emilia Romagna, 1988. - 401 p.
- Paesaggi** e identità dell'Appennino. Valorizzazione e sviluppo sostenibile lungo la Porrettana". - Bologna : Editrice Compositori, 2006. - 271 p.
- Pallone**, Elvira e Ravasini, Maurizio "Alberi e arbusti. Riconoscere le piante più frequenti. Torrile". - Reggio Emilia : Il Fadabbio Editore, 2001. - 39 p.
- Parchi** da vivere. Calendario appuntamenti marzo 2010-agosto 2010". - Bologna : Provincia, s.d. - 22 c.
- Parchi** e aree naturali protette nella Provincia di Modena". - Modena : Provincia, 2006. - 39 p.
- Parchi** e oasi. Un viaggio nella natura tra la flora e la fauna dell'Appennino parmense". - Parma : Parma Turismi, s.d. - 52 p.
- Parchi** in mostra. Guida ai parchi regionali delle Province di Parma e Piacenza". - Bologna : Regione Emilia Romagna, 2003. - 96 p.
- Parco** è... (II). Orientamenti per una legge regionale sui parchi. Atti del convegno. Forlì, 5-6 marzo 1982". - Bologna : Regione Emilia Romagna, 1984. - 203 p.
- Peccorini**, Benedetto "Il bestiario di Benedetto Peccorini". - Piacenza : Società di Scienze Naturali, 2006. - s.p.
- Piano** di gestione del verde (II). Ricerca metodologica su di un'area urbana". - Bologna : Provincia, 1995. - 104 p.
- Po** (II). Un fiume da salvare. La sicurezza territoriale e la gestione delle magre. Atti del convegno. Mantova, 2 aprile 2007". - Reggio Emilia : Diabasis, 2007. - 123 p.
- Po** dalle sorgenti al Delta (II)". - Rimini : Maggioli, 1991. - 157 p.
- Po** dalle sorgenti al Delta (II)". - S.I. : Portoria, s.d. - s.p.
- Po** di acque (Un). Insediamenti umani e sistemi acquatici del bacino padano". - Reggio Emilia : Diabasis, 2003. - IX, 322 p.
- Po** di terra (Un). Guida all'ambiente della bassa pianura padana e alla sua storia". - Reggio Emilia : Diabasis, 2000. - X, 546 p.
- Po** mantovano: storia, antropologia, ambiente (II)" - San Benedetto Po : Museo Civico Polironiano, 1987. - 278 p.
- Po**, fiume d'Europa. Grandi vie d'acqua del vecchio continente a confronto. Atti del 3° congresso nazionale del Po. Milano, 28 marzo 1984-Ferrara, 29-31 marzo 1984". - Milano : Franco Angeli, 1985. - 455 p.
- Po**. Acquagricolturambiente. 1/1 Idrologia e idrogeologia". - Bologna : Il Mulino, 1990. - 339 p.
- Po**. Acquagricolturambiente. 1/2 Idrologia e idrogeologia". - Bologna : Il Mulino, 1990. - 318 p.
- Po**. Acquagricolturambiente. 10 Rapporto propositivo". - Bologna : Il Mulino, 1990. - 283 p.
- Po**. Acquagricolturambiente. 11 Indici". - Bologna : Il Mulino, 1990. - 254 p.
- Po**. Acquagricolturambiente. 12. Cartografia e allegati". - Bologna : Il Mulino, 1990. - 60 p. + 9 raccoglitori per microformati.
- Po**. Acquagricolturambiente. 2 L'alveo e il delta". - Bologna : Il Mulino, 1990. - 463 p.
- Po**. Acquagricolturambiente. 3 inquinamento e zone protette". - Bologna : Il Mulino, 1990. - 196 p.
- Po**. Acquagricolturambiente. 4 Gli usi agricoli". - Bologna : Il Mulino, 1990. - 227 p.
- Po**. Acquagricolturambiente. 5 Gli usi extragricoli". - Bologna : Il Mulino, 1990. - 267 p.
- Po**. Acquagricolturambiente. 6 Norme e tariffe". - Bologna : Il Mulino, 1990. - 571 p.
- Po**. Acquagricolturambiente. 7 Previsioni economiche e fabbisogni idrici". - Bologna : Il Mulino, 1990. - 565 p.
- Po**. Acquagricolturambiente. 8 Il bacino padano e le sue leggi". - Bologna : Il Mulino, 1990. - 216 p.
- Po**. Acquagricolturambiente. 9 Rapporto di sintesi". - Bologna : Il Mulino, 1990. - 203 p.

Pomilio, Massimo "Scopri il Po, la terra dove scorre il fiume. Progetto di comunicazione per la promozione turistica del fiume Po". - Pescara : Pomilio Blumm, s.d. - 2 DVD ; 50 min.

Progetto APE (II). Toscana, Liguria, Emilia. Una città di villaggi tra Padana e Tirreno". - Pisa : Edizioni ETS, 2006. - 80 p.

Progetto n. 2. Scuola-Beni naturali ambientali culturali". - Riccione : Comune, 1989. - 46 p.

Progetto pilota per un parco a fini multipli nel Ferrarese. Voll. I-II-III. - Bologna : Regione Emilia Romagna ; Roma : Ministero del Bilancio, 1976. - 348 p. + 448 p. + 377 p.

Progetto Wetlands. Gestione integrata di zone umide. Rapporto finale". - Bologna : Regione Emilia Romagna, 2001. - 237 p.

Programma regionale per il verde urbano. I - Quadro analitico". - Bologna : Regione Emilia Romagna, 1989. - 108 p.

Programma regionale per il verde urbano. II - Proposte operative". - Bologna : Regione Emilia Romagna, 1989. - 299 p.

Programma regionale per il verde urbano. III - Allegati". - Bologna : Regione Emilia Romagna, 1989. - s.p.

Proposte per un inventario faunistico della Provincia ferrarese. Atti della giornata di studio. Ferrara, 21 giugno 1987". - Ferrara : Civico Museo di Storia Naturale, 1989. - 136 p.

Qualità delle acque del fiume Po negli anni '90 (La). Atti del convegno. Ferrara, 18-20 aprile 1991". - Roma : CNR, 1991. - s.p.

Rabacchi, Renzo "Escursioni Appennino bolognese. Paesaggi e parchi dalla collina alla montagna. 20 itinerari". - Caselle di Sommacampagna : Cierre, 2001. - 199 p.

Rabacchi, Renzo "Guida agli uccelli e alla natura della Provincia di Modena". - Vignola : LIPU, 1984. - 173 p.

Raineri, Gianluca - Francou, Carlo e Lo Russo, Girolamo "I fossili". - Castell'Arquato : Centro Educazione Ambientale, 2000. - 31 p.

Rea, Ermanno "Il Po si racconta. Storie di uomini, paesi, città dal Delta al Monviso". - Roma : Gambero Rosso Editore, 1990. - 200 p.

Rea, Ermanno "Il Po si racconta. Uomini, donne, paesi, città di una Padania sconosciuta". - Milano : Il Saggiatore, 1996. - 286 p.

Relazione sullo stato dell'ambiente nella Provincia di Modena. Atlante degli uccelli nidificanti in Provincia di Modena (1982-1990) Vol. 3". - Modena : Provincia, 1992. - 195 p.

Relazione sullo stato dell'ambiente nella Provincia di Modena. Vol. 2". - Modena : Provincia, 1992. - 250 p.

Restauro del paesaggio e sostenibilità. Unitarietà d'azione per la governance territoriale-paesaggistica. Atti del convegno di studi. Rimini, 9-11 giugno 2005". - Rimini : Assoc. ARSPAT ; Firenze : Alinea, 2006. - 331 p.

Rete Natura 2000 in Emilia-Romagna. Manuale per conoscere e conservare la biodiversità". - Bologna : Regione Emilia Romagna : Editrice Compositori, 2005. - 287 p.

Rigosi, Giampiero "Bologna. Arte e filosofia sotto i portici". - Bra : Slow Food, 2000. - 173 p.

Roggero, Giorgio e Morelli, Mirella "Itinerari lungo il Po a piedi, in bicicletta, in canoa". - Novara : De Agostini, 1991. - 175 p.

Romani, Enrico e Alessandrini, Alessandro "Flora piacentina. Compendio del patrimonio floristico della Provincia di Piacenza (Emilia-Romagna)". - Piacenza : Museo Civico di Storia Naturale, 2002. - 395 p.

Roncaglia, Silvia "Un posto che piace. Guida all'Emilia Romagna per giovani viaggiatori". - Firenze : Giunti ; Bologna : Regione Emilia Romagna, 1999. - 103 p.

Saini, Roberto e Giudice, Mauro "La pianificazione dei parchi e delle riserve naturali nella Padania. Una proposta per l'Emilia-Romagna". - S.I. : s.n., 1987. - 113 p.

Salgado, Sebastiao "Clima: le ragioni di uno sviluppo sostenibile. Mostra". - Bologna : Regione Emilia Romagna, s.d. - 14 p.

Sansoni, Francesca Maria "Vie storiche ed escursionismo. Sulle orme degli antichi viaggiatori in Emilia Romagna". - Roma : PockeTravel, 1999. - 73 p.

Sapori parmensi (I). Alla riscoperta della cultura enogastronomica dell'Appennino parmense". - Parma : Parma Turismi, s.d. - 48 p.

Sei itinerari per amare Ferrara". - Ferrara : Comune, s.d. - 39 p.

Sermasi, Enzo "Padania. E l'uomo creò la terra. Il Po tra Casalmaggiore, Colorno, Sabbioneta, Viadana". - Bologna : Calderini, 1975. - 36 p.

Sermasi, Enzo "Padania. Gonzaga e biciclette. Il Po reggiano e mantovano". - Bologna : Calderini, 1975. - 36 p.

Sermasi, Enzo "Padania. Il fiume cerca il mare. Il Po nel Delta". - Bologna : Calderini, 1975. - 36 p.

Sermasi, Enzo "Padania. Le torri dietro l'argine. Il Po da Pavia a Piacenza e Cremona". - Bologna : Calderini, 1975. - 36 p.

Silenzio! Parla il Po. Programma didattico abbinato a diapositive". - Torino : Regione Piemonte, s.d. - 80 diapositive.

Silvestri, Alberto "Prospettive per il torrente Acquacheta". - Forlì : Camera di Commercio, 1972. - 19 p.

Sistri, Alessandro e Paseri, Elena "Signoria dei Malatesta. La dolce vita delle colline riminesi. Luoghi itinerari ospitalità". - Rimini : Provincia, 2002. - 142 p.

Soldati, Mario e Galligani, Mauro "Sua Maestà il Po". - Verona : Arnoldo Mondadori, 1984. - 97 p.

Soli, Claudio "Viaggio ai monti. Guida all'Appennino parmense". - Parma : Luigi Battei, 2007. - 155 p.

Soravia, Angelo "Pedalare il Po e il suo Delta. 33 itinerari, 1000 chilometri nelle Province di Rovigo, Ferrara e Ravenna". - Maserà di Padova : Tamari Montagna, 2000. - 128 p. + 1 c.

Strade di Morandi (Le). Le passeggiate nella Bologna di sempre". - Bologna : Comune, s.d. - 9 c.

Strategie per la conservazione e la ricostituzione delle foreste europee. Atti del seminario. Parma, 7-9 giugno 2001". - Bologna : Regione Emilia Romagna, s.d. - CD-ROM.

Sulla Via dei Romei. I servizi, le strutture, gli appuntamenti per il turista attento, curioso, goloso". - Cesena : Litografia WAFRA, s.d. - 102 p.

Sulla Via dei Romei. Tra valli e vallate dalla Carinzia all'Appennino romagnolo passando per il Delta del Po". - Cesena : Litografia WAFRA, s.d. - 34 p. + 1 c.

Sulle tracce di Bologna musicale. I luoghi e le strade in cui la musica è cresciuta". - Bologna : Comune, s.d. - 12 c.

Taccuini del tasso (I). 1-L'ambiente fluviale". - Marano s/P. : Museo di ecologia e storia naturale, 1994. - 192 p.

Tamburini, Mara "Bagnacavallo. Storia arte natura". - Faenza : Edit Faenza, 1998. - 94 p.

Terra e il sacro (La). Segni e tempi di religiosità nelle campagne bolognesi". - Quarto Inferiore : Patron Editore, 1995. - XIV, 124 p. + 31 tav.

Terre di Po. Itinerario fotografico attraverso le Province di Piacenza, Cremona, Mantova, Reggio Emilia e Parma". - Parma : Silva, 1999. - 187 p.

Tessaro, Marco "Biodiversità in Emilia-Romagna". - Bologna : Regione Emilia Romagna, 2009. - DVD ; 50 min.

Tiepido (II)". - Modena : Provincia, 1991. - 31 p.

Tre itinerari d'arte, storia, fede e ...suggerione fra Ferrara, Modena e Rovigo". - Ferrara : Provincia, 1998. - 107 p.

Turismo e regioni d'Europa: l'Emilia-Romagna. Politiche di settore e analisi statistiche". - Milano : Franco Angeli, 1998. - 169 p.

Uomini del fiume (Gli). I mestieri del Po. Volume III". - Mantova : Editoriale Sometti, 2002. - 150 p.

Uomini del fiume (Gli). I mestieri del Po. Volume IV". - Mantova : Editoriale Sometti, 2003. - 158 p.

Uomini del fiume (Gli). I mestieri del Po. Volume V". - Mantova : Editoriale Sometti, 2004. - 158 p.

Uomini del fiume (Gli). I mestieri del Po". - Mantova : Editoriale Sometti, 2000. - 121 p.

Valle del Marecchia (La)". - Bologna : Regione Emilia Romagna, 1988. - 243 p.

Valli & colline. Luoghi, itinerari, piaceri delle terre malatestiane. Guida all'entroterra riminese 1992". - Rimini : APT, s.d. - 96 p.

Valli dell'Appennino reggiano e modenese. Guida escursionistica per valli e rifugi". - Milano : Touring Club Italiano, 1984. - 222 p.

Valli di Novellara (Le). Mostra didattica". - Novellara : Comune, s.d. - 35 p.

Vedi alla voce natura. Repertorio bibliografico su flora, vegetazione e fauna vertebrata in Emilia-Romagna". - Bologna : Grafis, 1997. - 326 p.

Venturi, Sergio "Attraversare il grande fiume". - Mantova : Editoriale Sometti, 2002. - 174 p.

Venturoli, Rossana "La Partecipanza agraria di Nonantola. Storia e documenti". - Nonantola : Centro Studi Storici Nonantolani, 2004. - 118 p.

Verdeggare. Passo dopo passo, alla scoperta della natura nel Parco del Delta del Po e lungo la Vena del Gesso". - Ravenna : Provincia, 1996. - 92 p.

Verdeggare. Passo dopo passo, alla scoperta della natura. Percorsi e itinerari marzo/giugno 1995". - Ravenna : Provincia, s.d. - 21 c.

Via dei Santuari (La). Un itinerario escursionistico da Bologna a Prato". - Maserà di Padova : Tamari Montagna, 1999. - 71 p. + 1 c.

Via Francigena (La). Un viaggio attraverso arte, fede e natura percorrendo l'antica strada dei pellegrini nell'Appennino parmense e piacentino". - Parma : Parma Turismi ; Piacenza : Piacenza Turismi, s.d. - 36 p.

Vianelli, Mario e Bassi, Sandro "A piedi in Emilia-Romagna. 126 passeggiate, escursioni e trekking. Vol. II". - Subiaco : Iter, 1990. - 288 p.

Vianelli, Mario e Tabanelli, Luigi "A piedi in Emilia-Romagna. 132 passeggiate, escursioni e trekking. Vol. I". - Subiaco : Iter, 1989. - 272 p.

Zavalloni, Daniele e Castellucci, Giorgio "Impariamo a conoscere il fiume e la sua bioregione". - Diegaro di Cesena : Macro Edizioni, 1999. - 96 p. + 1 c.

Zavalloni, Giovanni "Ardusli e gli gnomi dell'Appennino". - Diegaro di Cesena : Macro Edizioni, 2004. - 284 p.

Zavalloni, Giovanni "Ardusli. Fate, elfi, gnomi e streghe". - Diegaro di Cesena : Macro Edizioni, 2005. - 383 p.

Zeppegno, Luciano e Cova, Carlo "Guida al Po. Itinerari lungo il fiume e sul fiume alla ricerca della natura, della storia, delle tradizioni popolari e dei luoghi sconosciuti". - Verona : Arnoldo Mondadori, 1973. - 339 p.

Ziotti, Luigi "Un Po di natura. La natura e le stagioni all'oasi De Pinedo". - Calendasco : Grafiche Cesina, 2007. - 193 p.

Parchi e riserve



Parco fluviale regionale del Taro

Corte di Giarola - Strada Giarola, 11 - 43044 Collecchio (PR)
Tel. 0521/802688 - Fax 0521/305732
E-mail: info@parcotaro.it
Sito internet: www.parcotaro.it

Carfani, Mariolina - Demarchi, Pietro e Malini, Carlo Alberto "Quel fiume dal nome Taro. Educazione ambientale nel Parco fluviale del Taro". - Collecchio : Ente Parco, 1994. - 86 p.

Delsoldato, Ginnio "Un parco per il futuro del Taro". - Parma : Provincia, 1984. - 61 p.

Parchi in mostra. Guida ai parchi regionali delle Province di Parma e Piacenza". - Bologna : Regione Emilia Romagna, 2003. - 96 p.

Parco fluviale regionale del Taro (II)". - Bologna : Regione Emilia Romagna, 1994. - 236 p.

Pesce, Giovanni Battista "Vita che scorre". - Collecchio : Ente Parco, 1993. - VHS ; 23 min.

Quel fiume dal nome Taro. Progetto di adozione del parco". - Collecchio : Ente Parco, 1991. - 20 c.



Parco fluviale regionale dello Stirone

Via Loschi, 5 - 43039 Salsomaggiore Terme (PR)
Tel. e Fax 0524/574418
E-mail: info@parcostirone.it
Sito internet: www.parcostirone.it

A scuola nel Parco e nella Riserva". - Salsomaggiore Terme : Ente Parco, 2008. - 15 p.

Ambrogio, Andrea - Gilli, Luca e Tralongo, Sergio "Guida alla flora e alla fauna del Parco fluviale regionale dello Stirone". - S.I. : Planorbis, 2003. - 96 p.

Ambrogio, Andrea "Stirone. I. La bellezza del margine". - Salsomaggiore Terme : Ente Parco, 2008. - 62 c. di tav.

Ambrogio, Andrea e Gilli, Luca "Anfibi e rettili del Parco dello Stirone". - Salsomaggiore Terme : Ente Parco ; Bologna : Regione Emilia Romagna, 2004. - 96 p.

Ambrogio, Andrea e Sacchetti, Daniele "Escursioni paesaggi piacentini. Dal Po al Crinale appenninico. 20 itinerari". - Caselle di Sommacampagna : Cierre, 1999. - 197 p

- Delsoldato**, Ginnio "Stirone. Un fiume fra passato e futuro". - Salsomaggiore Terme : Ente Parco, 1987. - 139 p.
- Funghi**, muschi e licheni del Parco fluviale dello Stirone". - Salsomaggiore Terme : Ente Parco ; Bologna : Regione Emilia Romagna, 2004. - 144 p.
- Mazzoni**, Daniele - Pezza, Massimo e Zatta, Andrea "Flora e vegetazione del Parco fluviale dello Stirone". - Salsomaggiore Terme : Ente Parco, 2001. - 120 p.
- Museo** dei fossili del torrente Stirone". - Salsomaggiore Terme : Comune, s.d. - 28 p.
- Orzi**, Angelo "Passeggiata paleontologica sullo Stirone". - Fidenza : Mattioli, 1992. - 36 p.
- Parchi** fluviali: tutela e gestione delle aree demaniali dei fiumi. Atti del convegno. Salsomaggiore Terme, 9 dicembre 1996". - Salsomaggiore Terme : Ente Parco, s.d. - 95 p.
- Parchi** in mostra. Guida ai parchi regionali delle Province di Parma e Piacenza". - Bologna : Regione Emilia Romagna, 2003. - 96 p.
- Parco** dello Stirone: come nasce e si sviluppa un'area protetta sul territorio". - Salsomaggiore Terme : Ente Parco ; Bologna : Regione Emilia Romagna, 1999. - 82 p.
- Parco** dello Stirone: guida ai servizi (II)". - Salsomaggiore Terme : Ente Parco ; Bologna : Regione Emilia Romagna, 2001. - 96 p.
- Parco** fluviale dello Stirone. Sistemi seminaturali per il risanamento idrico. Atti del convegno. Tabiano Bagni, 26 maggio 1990". - Salsomaggiore Terme : Ente Parco, s.d. - 162 p. + 1 c.
- Parco** regionale fluviale Stirone". - Firenze : Giunti ; Bologna : Regione Emilia Romagna, 1997. - 197 p.
- Proposte** didattiche anno scolastico 2008-2009". - Salsomaggiore Terme : Ente Parco, s.d. - 23 p.
- Ricerche** naturalistiche nel Parco dello Stirone". - Salsomaggiore Terme : Ente Parco, 2001. - 120 p. + 24 p. di tav.
- Tra** natura e storia nel Parco dello Stirone. Fascicolo-schede". - Salsomaggiore Terme : Ente Parco ; Bologna : Regione Emilia Romagna, 2001. - 96 p.
- Tralongo**, Sergio "Gli interventi di restauro ambientale nell'area di San Nicomede". - Salsomaggiore Terme : Ente Parco, 2002. - 23 p.
- Tralongo**, Sergio "Il ripristino della zona umida di Laurano". - Salsomaggiore Terme : Ente Parco, 2003. - 24 p.
- Tralongo**, Sergio e Finozzi, Maurizio "Il gruccione *Merops apiaster* nel Parco dello Stirone". - Salsomaggiore Terme : Ente Parco ; Bologna : Regione Emilia Romagna, 2004. - 96 p.



Parco naturale regionale dei Boschi di Carrega

Strada Olma, 2 - 43038 Sala Baganza (PR)
 Tel. 0521/836026 - Fax 0521/836369
 Email: info@parcocarrega.it

- Capra**, Marco "Il parco regionale Boschi di Carrega". - Sala Baganza : Ente Parco, s.d. - CD-ROM.
- Copertura** vegetale dei Boschi di Carrega (La). Aspetti vegetazionali, floristici, forestali, micologici". - Sala Baganza : Ente Parco, 1990. - 109 p.
- Corradi**, Margherita - Cavalieri, Antonia e Malini, Carlo "Esperienze di gestione della fauna nel Parco regionale Boschi di Carrega, con particolare riguardo ad alcune popolazioni (Corvidi, Caprioli, Cinghiali) in via di rapida espansione". - Sala Baganza : Ente Parco, 1988. - 100 p.
- Corradi**, Margherita e Saccani, Andrea "Il Bosco della Capannella. Boschi di Carrega. Itinerari nel parco regionale". - Sala Baganza : Ente Parco, 1985. - 61 p.
- De Marchi**, Angelo "Il Parco Boschi Carrega. Aspetti naturalistici e storici". - Sala Baganza : Ente Parco, 1978. - 96 p.
- Ferraguti**, Guido e Mario "Il bosco dei caprioli. Vicende ed immagini del Parco dei Boschi di Carrega". - Parma : Tipografie Riunite Donati, 1986. - 127 p.
- Fiori** effimeri del parco (I)". - Sala Baganza : Ente Parco, s.d. - 6 c.
- Imboscate**. Catalogo della mostra". - Sala Baganza : Ente Parco, 1993. - 33 c.
- Malini**, Carlo Alberto - Cavalieri, Antonia e Busetto, Antonio "Progetto fauna". - Sala Baganza : Ente Parco, 1992. - 81 schede.

Parchi in mostra. Guida ai parchi regionali delle Province di Parma e Piacenza". - Bologna : Regione Emilia Romagna, 2003. - 96 p.

Parco naturale dei Boschi di Carrega, primo parco regionale dell'Emilia-Romagna (II)". - Sala Baganza : Ente Parco, s.d. - 8 c.

Parco regionale Boschi di Carrega. Ambienti flora fauna gestione". - Sala Baganza : Ente Parco, s.d. - 24 diapositive.

Progettazione ambientale. Atti del convegno. Parma, 24-26 gennaio 1980". - Sala Baganza : Ente Parco, 1982. - 355 p.

Rapporto attività. Parco regionale Boschi di Carrega". - Sala Baganza : Ente Parco, s.d. - 64 p.



Parco regionale dei Gessi Bolognesi e Calanchi della Abbadessa

Centro Parco - Farneto - 40068 San Lazzaro di Savena (BO)

Tel. 051/6254811 - Fax 051/6254521

E-mail: info@parcogessibolognesi.it

Sito internet: www.parcogessibolognesi.it

Affioramenti gessosi dell'Emilia-Romagna (Gli). Proposte di tutela". - Bologna : Regione Emilia Romagna, 1982. - 77 p.

Carta Parco dei Gessi Bolognesi. Carta dei sentieri". - Bologna : Provincia, s.d.

Carta Parco dei Gessi Bolognesi. Percorso botanico Grotta della Spipola". - Bologna : Provincia, 1983.

Cazzoli, Mariangela "Il gesso selenitico: osservazioni e esperienze". - San Lazzaro di Savena : Comune : Ente Parco, 1992. - 31 p.

Dell'Aquila, Laura "Le piante che vivono sul Gesso". - San Lazzaro di Savena : Comune : Ente Parco, 1992. - 42 p.

Parco dei Gessi Bolognesi. Guida ragionata. Informazioni". - Bologna : Provincia, s.d. - 63 p.

Parco regionale Gessi Bolognesi e Calanchi dell'Abbadessa". - Bologna : Compositori, 1999. - 271 p.

Rabacchi, Renzo "Escursioni Appennino bolognese. Paesaggi e parchi dalla collina alla montagna. 20 itinerari". - Caselle di Sommacampagna : Cierre, 2001. - 199 p.



Parco regionale dei Laghi Suviana e Brasimone

Piazza Kennedy, 10 - 40032 Camugnano (BO)

Tel. 0534/46712 - Fax 0534/46504

E-mail: parcodeilaghi@cosea.bo.it

Rabacchi, Renzo "Escursioni Appennino bolognese. Paesaggi e parchi dalla collina alla montagna. 20 itinerari". - Caselle di Sommacampagna : Cierre, 2001. - 199 p.



Parco regionale dei Sassi di Roccamalatina

Via Pieve di Trebbio, 1287 - 41050 Rocca Malatina di Guiglia (MO)

Tel. 059/795721 - Fax 059/795044

E-mail: info@parcosassi.it

Sito internet: www.parcosassi.it

Parco regionale dei Sassi di Roccamalatina (II)" - Modena : Provincia, 1991. - 15 p.

Parco regionale Sassi di Roccamalatina". - Firenze : Giunti ; Bologna : Regione Emilia Romagna, 1996. - 182 p.

Principio del piacere (II). Eventi teatrali itineranti nei parchi". - Rubiera : La Corte Ospitale, 1997. - 31 c.



Parco regionale del Corno alle Scale

Via Roma, 1 - Loc. Pianaccio - 40042 Lizzano in Belvedere (BO)
Tel. 0534/51761 - Fax 0534/51763
E-mail: info@parcocornoallescale.it
Sito internet: www.parcocornoallescale.it

Carta dell'uso reale del territorio di Lizzano in Belvedere-Vidiciatico (Bologna-Italia)". - Bologna : Regione Emilia Romagna : Università degli Studi, 1976. - Scala 1:10.000.

Corno alle Scale (Il). Il parco e dintorni: accessi, itinerari ad anello, trekking". - Casalecchio di Reno : Grafis Edizioni, 1992. - 237 p. + 1 c.

Itinerari del parco (Gli). Dodici escursioni negli ambienti più significativi". - Lizzano in Belvedere : Ente Parco, 1997. - 13 c.

Lizzano in Belvedere". - Bologna : Provincia, s.d. - 17 c.

Parco regionale Corno alle Scale". - Firenze : Giunti ; Bologna : Regione Emilia Romagna, 1996. - 182 p.

Rabacchi, Renzo "Escursioni Appennino bolognese. Paesaggi e parchi dalla collina alla montagna. 20 itinerari". - Caselle di Sommacampagna : Cierre, 2001. - 199 p.

Serra, Andrea e Dell'Aquila, Laura "Escursione alle cascate del Dardagna". - Vergato : Comunità Montana dell'Appennino bolognese n. 1, 1993. - 120 p.

Serra, Andrea e Dell'Aquila, Laura "Escursione da Pianaccio alla Nuda". - Vergato : Comunità Montana dell'Appennino bolognese n. 1, 1993. - 120 p.



Parco regionale dell'Abbazia di Monteveglio

Via Abbazia, 28 - 40050 Monteveglio (BO)
Tel. 051/6701044 - Fax 051/3513872
E-mail: segreteria@parcoabbazia.it
Sito internet: www.parcoabbazia.it

Rabacchi, Renzo "Escursioni Appennino bolognese. Paesaggi e parchi dalla collina alla montagna. 20 itinerari". - Caselle di Sommacampagna : Cierre, 2001. - 199 p.



Parco regionale dell'Alta Val Parma e Cedra (Cento Laghi)

Via Colonia Montana - 43021 Corniglio (PR)
Tel. 0521/880363 - Fax 0521/881287
Via Circonvallazione, 51 - 43010 Monchio delle Corti (PR)
Tel. 0521/896618 - Fax 0521/896742
E-mail: parco.centolaghi@cmparmaest.pr.it

Appennino foresta d'Europa. Progetto Life Natura". - Bologna : Regione Emilia Romagna, 1998. - 183 p.

Parchi in mostra. Guida ai parchi regionali delle Province di Parma e Piacenza". - Bologna : Regione Emilia Romagna, 2003. - 96 p.

Strategie per la conservazione e la ricostituzione delle foreste europee. Atti del seminario. Parma, 7-9 giugno 2001". - Bologna : Regione Emilia Romagna, s.d. - CD-ROM.



Parco regionale dell'Alto Appennino Modenese (Frignano)

Via Tamburù, 8 - 41027 Pievepelago (MO)
Tel. 0536/72134 - Fax 0536/71394
E-mail: info@parcofrignano.it
Sito internet: www.parcofrignano.it

Appennino modenese. Terre da tartufo". - Milano : Editoriale Giorgio Mondadori, 2005. - 127 p.

Guarnieri, Andrea "Storie del Crinale. Parco del Frignano". - Pievepelago : Ente Parco, 1998. - DVD ; 23 min.

Guarnieri, Andrea "Storie del Crinale. Parco del Frignano". - Pievepelago : Ente Parco, 1998. - VHS ; 23 min.

Parco del Frignano". - Pievepelago : Ente Parco, s.d. - 31 p.

Principio del piacere (II). Eventi teatrali itineranti nei parchi". - Rubiera : La Corte Ospitale, 1997. - 31 c.

Tomaselli, Marcello - Del Prete, Carlo e Manzini, Maria Luisa "Parco regionale dell'Alto Appennino modenese: l'ambiente vegetale con carta della vegetazione e itinerari naturalistici". - Bologna : Regione Emilia Romagna, 1996. - 178 p. + 1 c.

Tomaselli, Marcello - Manzini, Maria Luisa e Del Prete, Carlo "Carta della vegetazione con itinerari naturalistici. Parco regionale dell'Alto Appennino Modenese. Foglio est". - Bologna : Regione Emilia Romagna, 1994. - Scala 1:25.000.

Tomaselli, Marcello - Manzini, Maria Luisa e Del Prete, Carlo "Carta della vegetazione con itinerari naturalistici. Parco regionale dell'Alto Appennino Modenese. Foglio ovest". - Bologna : Regione Emilia Romagna, 1994. - Scala 1:25.000.

Vianelli, Mario - Bassi, Sandro e Tinarelli, Roberto "Parco regionale Alto Appennino Modenese". - Firenze : Giunti ; Bologna : Regione Emilia Romagna, 1998. - 269 p.



Parco regionale della Vena del Gesso Romagnola

Via Matteotti, 40 - 48025 Riolo Terme (RA)
Tel. 0546/71044 - Fax 0546/72932
Sito internet: www.parcovenadelgesso.it

Parco regionale della Vena del Gesso Romagnola". - Reggio Emilia : Edizioni Diabasis, 2010. - 223 p.

Passo dopo passo, alla scoperta della natura nel Parco del Delta del Po e lungo la vena del Gesso. Percorsi e itinerari". - Ravenna : Provincia, 1996. - 92 p.

Vena del Gesso (La)". - Bologna : Regione Emilia Romagna, 1994. - 431 p. + 2 c.



Parco regionale Delta del Po

Via Mazzini, 200 - 44022 Comacchio (FE)
Tel. 0533/314003 - Fax 0533/318007
E-mail: parcodeltapo@parcodeltapo.it
Sito internet: www.parcodeltapo.it

Acque interne nella vicenda umana del Ferrarese (Le). Catalogo della mostra". - Bologna : Graficoop, 1974. - 80 p.

Ambiente Po. Diario di un laboratorio". - Torino : Scuola media statale C. Nigra, 2007. - DVD ; 25 min.

Anguilla, una specie da salvare (L'). Atti del convegno. Comacchio, 7 ottobre 2006". - Comacchio : Ente Parco, 2007. - 83 p.

Barberini, Pietro "Perdersi nel Delta. Guida alla scoperta del Delta del Po". - Reggio Emilia : Diabasis, 2006. - 158 p.

Bertoncin, Marina "Logiche di terre e acque. Le geografie incerte del Delta del Po". - Caselle di Sommacampagna : Cierre, 2004. - 488 p.

- Birdwatching** nel Delta del Po. Itinerari ambientali nella più affascinante zona umida d'Italia". - Ostellato : Delta 2000, 1999. - 57 p.
- Bonora**, Maurizio "Delta. L'essenza selvaggia". - Bologna : Calderini, 2000. - 220 p.
- Botto**, Carlo "Viaggio nel parco del Delta del Po". - Comacchio : Ente Parco, 2000. - VHS ; 30 min.
- Breviglieri**, Walter "...ieri il Delta. Visto da Walter Breviglieri. 1950-1970. Catalogo della mostra. Comacchio, 1 ottobre 2005-8 gennaio 2006". - Bologna : Minerva, 2005. - 239 p.
- Bussoni**, Mario "Parco del Delta del Po. Birdwatching e percorsi naturalistici. Escursioni, cultura, arte, storia, enogastronomia". - Milano : Touring Club Italiano, 2006. - 168 p.
- Carta** I parchi del Delta del Po. Dove fare birdwatching. Mappe ed elenco avifauna". - Comacchio : Ente Parco, s.d. - Scala 1:60.000.
- Carta** Mappa degli itinerari. Birdwatching nel Parco del Delta del Po-Emilia Romagna". - Comacchio : Ente Parco, s.d. - Scala 1:100.000.
- Carta** nautica e turistica Delta del Po". - Firenze : Litografia Artistica Cartografica, s.d. - Scala 1:65.000.
- Carta** Viaggio nel Parco del Delta del Po". - Comacchio : Ente Parco, 2005.
- Cognetti**, G. - De Angelis, C.M. e Orlando, E. "Attuale situazione ecologica delle Valli di Comacchio e proposte per la loro salvaguardia". - Roma : Italia Nostra, 1975. - 69 p.
- Costa**, Massimiliano "Taccuino ornitologico. Birdwatching nel Parco del Delta del Po Emilia-Romagna". - Bologna : Compositori, 2004. - 103 p. + 1 c.
- Delta** del Po. Più grande dell'immaginazione". - Comacchio : Ente Parco ; Ariano Polesine : Parco regionale del Delta del Po, s.d. - 48 c.
- Di Benedetto**, Aldo - Paradisi, Luciano e Zaniboni, Giampaolo "Parchi d'Abruzzo, Marche e Romagna". - Zola Predosa : L'inchiostru, 2001. - 215 p.
- Dimer Manzolli**, Antonio "Delta del Po". - Rozzano : Editoriale Domus, 2007. - 127 p.
- Estratto** da Tre progetti per il Delta. Progetti di riqualificazione ambientale per il Parco del Delta del Po dell'Emilia Romagna: i progetti di intervento particolareggiato dei tre ambiti di Pomposa, Palealveo del Po di Volano, Torre della Finanza e pertinenze". - Comacchio : Ente Parco, 2008. - 22 p.
- Felletti**, Lucia "Ogni volta una scoperta". - Comacchio : Ente Parco, s.d. - 15 p.
- Ferrari**, Marco "Delta del Po. Il triangolo della vita". - Quart : Musumeci, 1994. - 95 p.
- Ferraris**, Roberta e Lacche, Federico "Delta del Po e laguna veneta". - Novara : De Agostini, 2002. - 128 p.
- Fiorin**, Alberto "Ciclovía Destra Po da Ferrara al mare". - Portogruaro : Ediciclo, 2006. - 92 p.
- Fratello** sale. Memorie e speranze dalla salina di Comacchio". - Bologna : Nuova Alfa Editoriale, 1997. - 242 p.
- Gavioli**, Tommaso - Pietrobon, Elisabetta e Rimondi, Riccardo "Provincia di Ferrara. Lidi di Comacchio. 2006". - Ferrara : Provincia, 2006. - 122 p. + 42 p.
- Guida** al centro di educazione ambientale". - Ferrara : Provincia, 1991. - 33 p.
- Gulinello**, Francesco - Mucelli, Elena e Rossl, Stefania "La verde costa adriatica. Studi per il Parco del Delta del Po". - Firenze : Alinea, 2004. - 158 p.
- Herp-Help**. Status e strategie di conservazione degli anfibi e dei rettili del Parco regionale del Delta del Po". - Ferrara : Museo Civico di Storia Naturale, 2007. - 143 p.
- Insectwatching** e dintorni. Osservare gli insetti in campagna e in città". - Milano : Edagricole-Il Sole 24 Ore, 2008. - IX, 109 p.
- Interventi** di conservazione di un Sito di Importanza Comunitaria. Riserva naturale Bosco della Mesola". - Comacchio : Ente Parco, 2005. - 96 p.
- Leone**, Dario Samuele "Alla ricerca del grande fiume. 153 studenti in bicicletta lungo il Po attraverso 4 Regioni, 13 Province, 82 Comuni per una nuova didattica della memoria e dell'identità fluviale". - Pollenzo : Università degli Studi di Scienze Gastronomiche, 2008. - DVD ; 52 min.
- Linee** guida del Master Plan della costa del Parco del Delta del Po Emilia-Romagna. Piano di azione ambientale per un futuro sostenibile 2004/2006". - Comacchio : Ente Parco, 2008. - 53 p.
- Meroni**, Luigi e Luzzini, Sergio "Cosa ti svela il Po. Viaggio fotonaturalistico lungo il fiume". - Gallarate : Pubblinova Edizioni Negri, 1997. - 143 p.

Musei per l'ambiente. Esperienze e progetti italiani di museografia legata all'ambiente. Colloquio internazionale. Argenta, 3-5 giugno 1998". - Argenta : Comune, 1999. - 92 p.

Musielak, Detlef "Il fiume Po da Torino al Delta". - Misano Adriatico : G. Belletti Editore, 1985. - 126 p. + 40 c.

Oasi di Campotto d'Argenta (L'). Museo centro di documentazione. Itinerari storico-naturalistici". - Bologna : Nuova Alfa Editoriale, 1995. - 116 p.

Parco a cavallo (II). Itinerari equestri nel Delta del Po. - Ferrara : Provincia, s.d. - 47 p.

Parco del Delta del Po (II). Studi ed immagini. L'ambiente come laboratorio. La peculiarità degli aspetti insediativi". - Ferrara : Spazio Libri Editori, 1990. - 225 p.

Parco del Delta del Po (II). Studi ed immagini. L'ambiente come progetto. Un parco europeo per gli anni 2000". - Ferrara : Spazio Libri Editori, 1990. - 251 p.

Parco del Delta del Po (II). Studi ed immagini. L'ambiente come risorsa. Il territorio e i suoi sistemi naturali". - Ferrara : Spazio Libri Editori, 1990. - 171 p.

Parco del Delta del Po (II). Studi ed immagini. L'ambiente come soggetto. Il paesaggio quotidiano". - Ferrara : Spazio Libri Editori, 1990. - 199 p.

Parco del Delta del Po (II). Studi ed immagini. L'ambiente come storia. Il popolamento e il governo delle acque nei secoli". - Ferrara : Spazio Libri Editori, 1990. - 242 p.

Parco del Delta". - Bologna : Regione Emilia Romagna, 1992. - 103 p.

Parco in bicicletta (II). Itinerari cicloturistici nel Delta del Po. - Ferrara : Provincia, s.d. - 36 c.

Per le Valli di Comacchio. Itinerario nella natura e nella storia". - Bologna : Nuova Alfa Editoriale, 1989. - 36 p.

Pesci da museo. Saggio sulla Manifattura dei marinati in Comacchio". - Comacchio : Ente Parco, 2007. - 77 p.

Piano di risanamento delle acque del bacino idrografico Burana-Po di Volano (II)". - Milano : Franco Angeli, 1990. - 130 p.

Po (II). Un fiume da salvare. La sicurezza territoriale e la gestione delle magre. Atti del convegno. Mantova, 2 aprile 2007". - Reggio Emilia : Diabasis, 2007. - 123 p.

Po di acque (Un). Insediamenti umani e sistemi acquatici del bacino padano". - Reggio Emilia : Diabasis, 2003. - IX, 322 p.

Po di terra (Un). Guida all'ambiente della bassa pianura padana e alla sua storia". - Reggio Emilia : Diabasis, 2000. - X, 546 p.

Primavera slow 2010. Natura in festa nel Parco del Delta del Po-Emilia Romagna". - Comacchio : Ente Parco, s.d. - 23 p.

Progetto pilota per un parco a fini multipli nel Ferrarese. Voll. I-II-III. - Bologna : Regione Emilia Romagna ; Roma : Ministero del Bilancio, 1976. - 348 p. + 448 p. + 377 p.

Statuto del consorzio del Parco regionale del Delta del Po". - Comacchio : Ente Parco, 1995. - 47 p.

Stignani, Sergio e Cesari, Davide "Alla scoperta dell'Oasi". - Molinella : BIME, s.d. - 81 p.

Sulle sponde dell'Adriatico: viaggio tra le aree dei parchi naturali". - San Giovanni di Ostellato : Delta 2000, 2008. - 59 p.

Tutela della qualità ambientale e agricoltura nell'area del Parco del Delta del Po. Rapporto di ricerca". - Ferrara : Provincia, 1991. - 288 p.

Uomo e l'acqua (L'). International Study Congress. Comacchio, 9-12 settembre 1998". - Comacchio : Ente Parco, 1999. - II, 207 p.

Verdeggare. Passo dopo passo, alla scoperta della natura nel Parco del Delta del Po e lungo la Vena del Gesso". - Ravenna : Provincia, 1996. - 92 p.

Zamboni, Aniello "Homo Faber: l'operare dell'uomo nel Delta del Po". - Comacchio : Ente Parco, s.d. - 21 c.



Parco regionale storico di Monte Sole

Via Porrettana, 4 - 40043 Marzabotto (BO)

Tel. 051/932525 - Fax 051/6780056

E-mail: segreteria@parcostoricomontesole.it

Sito internet: www.parcostoricomontesole.it

Agostini, Raffaella e Avoni, Andrea "Parco storico Monte Sole". - Marzabotto : Ente Parco, s.d. - CD-ROM + opuscolo.

Carta escursionistica Parco regionale storico di Monte Sole. Medie valli del Reno e del Setta". - Marzabotto : Ente Parco, 2005. - Scala 1:25.000.

Cartografia della vegetazione per la gestione del territorio (La). Atti del seminario. Castelmaggiore, Villa Salina, 31 ottobre 1980". - Bologna : Regione Emilia Romagna, 1981. - 144 p. + 1 c.

Faggioli, Marzia "I testimoni di Monte Sole". - Marzabotto : Ente Parco, 2004. - DVD ; 60 min.

Parco storico regionale Monte Sole". - Bologna : Editrice Compositori, 2003. - 319 p.

Rabacchi, Renzo "Escursioni Appennino bolognese. Paesaggi e parchi dalla collina alla montagna. 20 itinerari". - Caselle di Sommacampagna : Cierre, 2001. - 199 p.

Salerno, Anna "Parco regionale storico di Monte Sole. Percorsi e informazioni". - Marzabotto : Ente Parco, 2005. - 23 p.



Riserva naturale geologica del Piacenziano

Via Scalinata Ospedale, 4/6 - 29014 Castell'Arquato (PC)
Tel. 0523/803966 - Fax 0523/803966-82
E-mail: riservapiacenziano@virgilio.it

A scuola nel Parco e nella Riserva". - Castell'Arquato : Ente Parco ; Salsomaggiore Terme : Parco fluviale regionale dello Stirone, 2008. - 15 p.

Ambrogio, Andrea e Sacchetti, Daniele "Escursioni paesaggi piacentini. Dal Po al Crinale appenninico. 20 itinerari". - Caselle di Sommacampagna : Cierre, 1999. - 197 p



Riserva naturale orientata Bosco della Frattona

c/o Comune - Via Mazzini, 4 - 40026 Imola (BO)
Tel. 0542/602111 - Fax 0542/602289
E-mail: bosco.frattona@comune.imola.bo.it

Funghi del Bosco della Frattona". - Imola : Comune : Gruppo micologico imolese, 1991. - 63 p.

Programma di gestione 1992-1997. Riserva naturale orientata Bosco della Frattona". - Imola : Comune, s.d. - 63 p. + 2 c.

Rabacchi, Renzo "Escursioni Appennino bolognese. Paesaggi e parchi dalla collina alla montagna. 20 itinerari". - Caselle di Sommacampagna : Cierre, 2001. - 199 p.

Riserva naturale orientata Bosco della Frattona". - Bologna : Editrice Compositori, 2004. - 143 p.



Riserva naturale orientata Bosco di Scardavilla

c/o Comune - Piazza Orsini, 29 - 47014 Meldola (FC)
Tel. 0543/499411 - Fax 0543/490353
E-mail: scardavilla@comune.meldola.fc.it

Riserva naturale orientata Bosco di Scardavilla". - Bologna : Editrice Compositori, 2001. - 163 p.

Tedaldi, Giancarlo "Emergenze naturali e varietà biologica nelle colline forlivesi. Atlante fotografico della biodiversità". - Meldola : Comune, 2004. - 13 c.

Zangheri, Pietro "Il Bosco-Parco di Scardavilla (Forlì) sulla bassa collina romagnola". - Forlì : Camera di Commercio, 1978. - 39 p.



Riserva naturale orientata Cassa di espansione del Fiume Secchia

c/o Corte Ospitale - Via Fontana, 2 - 42048 Rubiera (RE)

Tel. 0522/627902 - Fax 0522/261483

E-mail: info@parcosecchia.it

Sito internet: www.parcosecchia.it

A scuola di...parco. Attività didattiche anno scolastico 1998/99". - Rubiera : Ente Parco, s.d. - 24 p.

A scuola di...parco. Proposte didattiche per l'anno scolastico 1997/98". - Rubiera : Ente Parco, s.d. - 20 c.

Carta A piedi...nella Riserva". - Rubiera : Ente Parco, s.d. - Scala 1:5.000.

Parco fluviale della Cassa d'espansione del Secchia". - Rubiera : Ente Parco, s.d. - 19 p.

Pizzorno, Biancangela "Sul Secchia fiume ora amico un patrimonio di acque e di voli". - Rubiera : Ente Parco, s.d. - VHS

Principio del piacere (II). Eventi teatrali itineranti nei parchi". - Rubiera : La Corte Ospitale, 1997. - 31 c.

Riserva naturale orientata Cassa di espansione del Fiume Secchia". - Bologna : Regione Emilia Romagna ; Firenze : Giunti, 1998. - 183 p.

Riserva nel parco (Una). Riserva naturale orientata Casse di espansione del Fiume Secchia". - Rubiera : Ente Parco, 1997. - 19 p.



Riserva naturale orientata di Monte Prinzerza

c/o Comune - Piazza Libertà, 11 - 43045 Fornovo Taro (PR)

Tel. 0525/400611 - Fax 0525/30310

E-mail: ambiente@comune.fornovo-di-taro.it

Ofoliti: isole sulla terraferma (Le). Per una rete di aree protette. Atti del convegno nazionale. Fornovo Taro, 22-23 giugno 2001". - Bologna : Regione Emilia Romagna, 2002. - 465 p.

Saccani, Andrea "Prinzerza. Un territorio una riserva naturale". - Sala Baganza : Tipolitotecnica, 1990. - 199 p. + 1 c.

Saccani, Andrea e Borelli, Paolo "Il comprensorio Bardone-Monte Prinzerza e l'area Pro Natura". - Parma : Pro Natura, 1993. - 32 p.

Viaggio nell'Italia delle pietre verdi (Un). Aree protette - Flora e vegetazione". - Parma : Provincia di Parma, 2007. - 95 p.



Riserva naturale orientata Fontanili di Corte Valle Re

c/o Comune - Piazza Caduti del Macinato, 1 - 42040 Campegine (RE)

Tel. 0522/676521 - Fax 0522/676314

E-mail: sede@comune.campegine.re.it

Cervi, Giuliano "Guida al laboratorio di ecologia all'aperto Fontanili di Valle Re". - Reggio Emilia : Pro Natura, 1993. - 43 p.

Fontanili di Corte Valle Re (I). Una riserva naturale orientata". - Bologna : Regione Emilia Romagna ; Reggio Emilia : Provincia, 1994. - 224 p.

Riserva naturale orientata Fontanili di Corte Valle Re. Viaggio attraverso le risorgive". - Campegine : Comune, 1996. - 16 p.



Riserva naturale orientata Onferno

c/o Comune - Piazza Roma, 1 - 47855 Gemmano (RN)
Tel. 0541/854060 - Fax 0541/854012
E-mail: museorno@tin.it

Riserva naturale orientata Onferno". - Bologna : Regione Emilia Romagna ; Firenze : Giunti, 1997. - 167 p.



Riserva naturale orientata Parma Morta

c/o Comune - Via della Resistenza, 2 - 43054 Mezzani (PR)
Tel. 0521/669706-11 - Fax 0521/316005
E-mail: parmamorta@comune.mezzani.pr.it

Piano di gestione della Riserva naturale orientata Parma Morta. Programma dei lavori". - Mezzani : Comune, 1991. - 89 p.



Riserva naturale orientata Rupe di Campotrera

c/o Comune - Piazza Matteotti, 28 - 42026 Canossa (RE)
Tel. 0522/248413 - Fax 0522/878050
E-mail: riscervacampotrera@comune.canossa.re.it

Scaltriti, Erik "Le stagioni di Campotrera". - Canossa : Comune, 2008. - DVD ; 19 min.



Riserva naturale regionale delle Salse di Nirano

c/o Comune - Piazza Ciro Menotti, 1 - 41042 Fiorano Modenese (MO)
Tel. 0536/833276 - Fax 0536/838718
E-mail: infosalse@comune.fiorano-modenese.mo.it
Sito internet: www.comune.fiorano-modenese.mo.it

Bertolani Marchetti, Daria "Fiorano e la sua vegetazione". - Fiorano Modenese : Comune, 1983. - 36 p.

Bertolani, Mario "Fiorano e il suo territorio". - Fiorano Modenese : Comune, 1980. - 24 p. + 1 c.

Boselli, Margherita e Garioni, Luigi "Studio preliminare della caratterizzazione della copertura vegetale nella Riserva delle Salse di Nirano, con particolare riferimento alle essenze arboree e arbustive (situazione all'estate 1989)". - S.I. : s.n., s.d. - 68 p.

Ferrari, Carlo - Vianello, Gilmo e Lenzi, Marilena "Le salse dell'Emilia Romagna. Guida escursionistica". - Bologna : Regione Emilia Romagna, 1985. - 149 p.



Riserva naturale speciale di Alfonsine

c/o Comune - Piazza Gramsci, 1 - 48011 Alfonsine (RA)
Tel. 0544/866611 - Fax 0544/80440

Gioco dell'Oasi (II). Gioco per divertirsi imparando a conoscere e ad amare la natura". - Cervia : Games Works, s.d.

Rigoni, Paolo e Rossi, Graziano "Le aree protette di Alfonsine. Itinerari didattico-naturalistici". - Alfonsine : Comune, 1989. - 55 p.

Riserva naturale Alfonsine". - Bologna : Regione Emilia Romagna, 1996. - 191 p.



REGIONE FRIULI-VENEZIA GIULIA

Opere generali

100 itinerari sulle Alpi. Dalla Liguria al Friuli-Venezia Giulia". - Novara : De Agostini, 1993. - 223 p.

A ruota libera sui monti friulani". - Udine : Unione Italiana Lotta alla Distrofia Muscolare, s.d. - 35 p.

Agenda 21 Locale. Per uno sviluppo sostenibile della montagna Pordenonese. Rapporto sullo stato dell'ambiente. Piano di azione ambientale". - Maniago : Montagna Leader, 2001. - 198 p.

Alla scoperta del Comune di Cavazzo Carnico". - Villa Santina : Imbellinum, 2004. - DVD.

Alpi Carniche e Dolomiti Friulane. Itinerari alpinistici dell'Ottocento". - Gorizia : LEG, 2000. - 284 p.

Alpi Carniche". - Milano : Editoriale Domus, 2005. - XIV, 145 p. + 1 c.

Alpi Giulie. Itinerari alpinistici dell'Ottocento". - Gorizia : LEG, 1999. - 234 p.

Alpi Giulie". - Milano : Editoriale Domus, 2003. - XV, 145 p. + 1 c.

Ambienti nivali. La vita in un ambiente estremo". - Udine : Museo Friulano di storia naturale, 2005. - 157 p.

Anna, Gaddo de "I laghi. Guida naturalistica al Friuli-Venezia Giulia". - Udine : Carlo Lorenzini Editore, 1987. - 143 p.

Atti della conferenza regionale sul territorio. Udine, 5-6 giugno 1981". - Udine : Regione Autonoma Friuli-Venezia Giulia, s.d. - 194 p.

Auty, Manuela e Siega, Armando "Gustare con i funghi". - Barcis : Comunità Montana Meduna-Cellina, 2002. - 59 p.

Azienda delle foreste del Friuli-Venezia Giulia (L')". - Udine : Azienda delle Foreste, 1986. - 105 p.

Bandelli, Gino "Caelina. Il mito della città scomparsa". - Montereale Valcellina : Circolo culturale Menocchio, 2003. - 105 p.

Biocostruzioni marine. Elementi di architettura naturale". - Udine : Museo Friulano di storia naturale, 2009. - 159 p.

Blason, Silvia "Aquileia. Itinerario storico-artistico". - Trieste : Bruno Fachin, s.d. - 16 c.

Bollettino della Società Adriatica di Scienze - Trieste. Indici 1875-2000". - Trieste : Museo Civico di Storia Naturale, 2005. - 205 p.

Bordano. Il paese delle farfalle". - Udine : CG Soluzioni Informatiche, 1999. - CD-ROM.

Boschi senza confini. Escursioni nelle foreste di Friuli-Venezia Giulia, Slovenia e Croazia". - Portogruaro : Ediciclo, 2000. - 203 p.

Bressi, Nicola - Dall'Asta, Andrea e Fabbri, Marzio "Gioielli del mare. La Collezione Galvanoplastica Andrea Rossovich". - Trieste : Comune, 2007. - 157 p.

Bressi, Nicola e Colla, Andrea "Zootomie. Antichi preparati anatomici nelle collezioni del Museo Civico di Storia Naturale di Trieste". - Trieste : Museo Civico di Storia Naturale : Civico Acquario Marino, 2000. - 112 p.

Calligaris, Ruggero - Dolce, Sergio e Bressi, Nicola "Flsych. Trieste tra marna e arenaria". - Trieste : Museo Civico di Storia Naturale, 1999. - 109 p.

Camanni, Stefano "Le più belle escursioni delle Alpi. Dalle Liguri alle Giulie". - Torino : Vivalda, 1993. - 81 p.

Carta La Comunità Montana del Friuli Occidentale". - Milano : Touring Club Italiano, 2005. - Scala 1:175.000.

Carta turistico-stradale Friuli-Venezia Giulia". - Firenze : Litografia Artistica Cartografica, s.d. - Scala 1:310.000.

Casanova, Oscar "Escursioni nei parchi alpini. 60 incontri con la natura protetta dall'Argentera alle Alpi Giulie". - Torino : CDA, 1977. - 178 p.

Catalogo dei periodici della Biblioteca specializzata del Museo Friulano di storia naturale". - Udine : Museo Friulano di storia naturale, 1991. - 127 p.

Cento progetti più verdi d'Italia (I). Rapporto Carnia Alpe Verde". - Udine : Centro servizi e spettacoli, 1994. - 109 p.

- Ciclo del mais (II).** Le Blave il lavoro di un anno in una civiltà secolare". - Fagagna : Assoc. Museo Vita Contadina, s.d. - VHS ; 31 min.
- Cima, Claudio** "Scopriamo insieme i Parchi delle Dolomiti. Itinerari e proposte in 15 aree protette". - Novara : De Agostini, 1994. - 159 p.
- Cima, Claudio** "Sui sentieri delle leggende. Itinerari scelti nei luoghi delle leggende dolomitiche". - Roma : Edizioni Mediterranee, 1992. - 200 p.
- Colledani, Maria Luisa** "Invito in Val d'Arzino Val Cosa Val Tramontina. Alla scoperta di paesaggi, occasioni, vicende e sapori". - Meduno : Comunità Montana del Friuli Occidentale, 1998. - 56 p.
- Comunità collinare del Friuli.** Un paesaggio di castelli". - Tricesimo : Roberto Vattori, 1990. - 47 p.
- Comunità collinare del Friuli".** - Tricesimo : Roberto Vattori, 1984. - 149 p.
- Comunità Montana Meduna Cellina".** - Barcis : Comunità Montana Meduna-Cellina, s.d. - 47 p.
- Conferenza regionale sul territorio.** Trieste, 22-23 febbraio 1991". - Trieste : Regione Autonoma Friuli-Venezia Giulia, s.d. - 43 p. + 22 tav.
- Corradini, Cesare - Bonessi, Maria Pia e Innocente, Nadia** "Cibario del Friuli Venezia Giulia. Atlante dei prodotti della tradizione". - S.I. : ERSI, 2002. - 160 p.
- Coste marine rocciose.** La vita fra rocce e salsedine". - Udine : Museo Friulano di storia naturale, 2004. - 159 p.
- Costruzione del paesaggio agrario (La).** Sedimentazione di segni e nuove geometrie nella pianura friulana". - Milano : Franco Angeli, 1997. - 334 p. + 2 floppy.
- Dapit, Roberto** "Cognomi e nomi di famiglia dell'Alta Val Torre". - Lusevera : Comune, 2001. - 253 p.
- De Franceschi, Paolo F.** "I Tetraonidi della foresta di Tarvisio (1982-1995)". - Caselle di Sommacampagna : Cierre, 1996. - 141 p.
- De Luca, Daniele** "Flora alpina nel Friuli-Venezia Giulia. Vol. 1 - Rocce e ghiaioni". - Udine : Regione Autonoma Friuli-Venezia Giulia, s.d. - 178 p.
- Dematteis, Luigi** "Case contadine nella Carnia e nel Friuli montano". - Ivrea : Priuli & Verlucca, 1989. - 112 p.
- Desinan, Cornelio Cesare** "Antiche genti nel Friuli prelatino. Tracce toponomastiche". - Montereale Valcellina : Circolo culturale Menocchio, 2002. - 159 p.
- Di Gallo, Mario** "Boschi in pericolo". - Udine : Regione Autonoma Friuli-Venezia Giulia, s.d. - 54 p.
- Di Gallo, Mario** "Grandi alberi nel Friuli-Venezia Giulia". - Udine : Regione Autonoma Friuli-Venezia Giulia, 1993. - 224 p.
- Diaspora friulana (La).** Materiali per una ricerca. Meduno-Cavasso Nuovo, 2 marzo-4 maggio 2001". - Sequals : Grafiche Tielle, 2001. - 87 p.
- Dolce, Sergio - Stoch, Fabio e Palma, Massimo** "Stagni carsici. Storia-flora-fauna". - Trieste : Comune : LINT, 1991. - 69 p.
- Dolomiti orientali e Alpi friulane".** - Milano : Touring Club Italiano, 2007. - 352 p.
- Dreon, Angelo Leandro - Filippin, Paolo e Protti, Nadia** "Gustare con le erbe". - Barcis : Comunità Montana Meduna-Cellina, 2001. - 59 p.
- Dune e spiagge sabbiose.** Ambienti fra terra e mare". - Udine : Museo Friulano di storia naturale, 2001. - 159.
- Durì, Alberto e Schuhman, Robert** "La Pedemontana col treno". - Udine : Arti Grafiche Friulane, s.d. - 28 c.
- Ecomusei.** Il territorio che racconta. Primo convegno regionale sugli ecomusei". - Ospedaletto di Gemona : CEA Mulino Cocconi, 2005. - 95 p.
- Ellero, Gianfranco** "Friuli Venezia Giulia". - Novara : De Agostini, 1991. - 112 p. + 1 c.
- Fabbro, Sandro** "Il progetto della regione europea. Regole e strategie del territorio di fronte all'European Spatial Planning". - Milano : Franco Angeli, 2007. - 223 p.
- Faggete appenniniche (Le).** Avanguardie e relitti di foresta continentale". - Udine : Museo Friulano di storia naturale, 2006. - 159 p.
- Fagioli, Laura e Gallotti, Dario** "Il simpatico mondo della natura". - Tolmezzo : Coop. Pianeta Natura, 2001. - 32 p.
- Fagioli, Laura e Gallotti, Dario** "La natura in gioco". - Tolmezzo : Coop. Pianeta Natura, 2001. - 32 p.
- Fava, Claudio e Matteo** "Da San Candido al Tricorno. 100 itinerari scialpinistici nelle Alpi orientali". - Torino : CDA, 1999. - 235 p.
- Felcher, Luigino - Pizzutti, Roberto e Zorzenon, Tarcisio** "Inventario faunistico regionale permanente. Primi risultati relativi al periodo riproduttivo 1986-1990". - Udine : Regione Autonoma Friuli-Venezia Giulia, 1991. - 231 p.

- Feoli Chiapella**, Laura e Ganis, Paola "Analisi di gradiente altitudinale in faggete del M. Pura (Alpi Carniche)". In: Udine : Gortania, 1982. - 143-162 p.
- Feoli Chiapella**, Laura e Poldini, Livio "Contributi floristici dal Friuli-Venezia Giulia". In: Udine : Gortania, 1986. - 189-222 p.
- Feoli**, Enrico e Scimone, Mauro "Analisi di gradienti nel processo di riforestazione spontanea del Carso triestino". In: Udine : Gortania, 1981. - 221-250 p.
- Foreste** della Pianura Padana (Le). Un labirinto dissolto". - Udine : Museo Friulano di storia naturale, 2001. - 154 p.
- Foreste**, uomo, economia nel Friuli-Venezia Giulia". - Udine : Regione Autonoma Friuli-Venezia Giulia, 1990. - 223 p. + 1 c.
- Forti**, Fabio "Grotte del Carso triestino. Genesi ed evoluzione". - Trieste : LINT, 1999. - 111 p.
- Friuli-Venezia Giulia** in bicicletta. Itinerari su strada adatti a tutti". - Udine : Regione Autonoma Friuli-Venezia Giulia, s.d. - 34 p.
- Friuli-Venezia Giulia** itinerando. Itinerari slow attraverso una terra unica". - Udine : Regione Autonoma Friuli-Venezia Giulia, s.d. - 23 p.
- Friuli-Venezia Giulia**". - Milano : Touring Club Italiano, 1982. - 599 p.
- Futuro** per i roccoli di Montenars (Un)". - Montenars : Comune, s.d. - 40 p.
- Galli**, Mario "I sentieri montani del Friuli-Venezia Giulia". - Trieste : LINT, 2001. - 302 p.
- Gemona** del Friuli". - Cabiato : Edizioni Sviluppo 2000, 2003. - 24 p.
- Ghiaioni** e rupi di montagna. Una vita da pionieri tra le rocce". - Udine : Museo Friulano di storia naturale, 2006. - 157 p.
- Gogna**, Alessandro - Milani, Marco e Raiser, Federico "Dolomiti orientali / Carniche / Giulie / Tauri". - Ivrea : Priuli & Verlucca ; Milano : Edizioni Melograno, 2003. - 192 p.
- Gortani**, Michele "Supplemento a 'Flora friulana con speciale riguardo alla Carnia'. Note postume". - Udine : Museo Friulano di storia naturale, 1981. - 172 p.
- Grotte** e fenomeno carsico. La vita nel mondo sotterraneo". - Udine : Museo Friulano di storia naturale, 2001. - 158 p.
- Habitat** italiani (Gli). Espressione della biodiversità". - Udine : Museo Friulano di storia naturale, 2009. - 206 p.
- Insetti** dei magredi del Cellina. Catalogo faunistico". - Pordenone : Soc. Naturalisti Silvia Zenari, 2009. - 117 p.
- Ipogea** '91. Alla scoperta del Carso sotterraneo. Trieste, 19 ottobre 1991-19 gennaio 1992." - Trieste : Museo Civico di Storia Naturale : Federazione Speleologica triestina, 1991. - 24 p.
- Ipogea** '92. Alla scoperta del mondo sotterraneo nella regione Friuli-Venezia Giulia. Forni di Sopra, 27 giugno-5 settembre 1992." - Trieste : Museo Civico di Storia Naturale : Federazione Speleologica triestina, 1992. - 32 p.
- Lacerta agilis** Linnè, 1758, specie nuova per la fauna italiana (Reptilia, squamata, lacertidae)". In: Udine : Gortania, 1989. - 205-212 p.
- Laghetti** di alta quota. Perle nel paesaggio di montagna". - Udine : Museo Friulano di storia naturale, 2006. - 155 p.
- Laghi** costieri e stagni salmastri. Un delicato equilibrio fra acque dolci e salate". - Udine : Museo Friulano di storia naturale, 2004. - 158 p.
- Laguna** (La). Gli ambienti del Friuli-Venezia- Giulia". - Udine : Italia Nostra, 1990. - 158 p.
- Lagune** friulane: un ambiente da salvare". - Trieste : Videoest, s.d. - VHS ; 18 min.
- Lagune**, estuari e delta. Una frontiera fra mare e fiumi". - Udine : Museo Friulano di storia naturale, 2009. - 159 p.
- Lapini**, Luca e Dolce, Sergio "*Lacerta (Archaeolacerta) horvathi* Méhely, 1904 in Italia; nuove stazioni per le Alpi Carniche e Giulie". In: Udine : Gortania, 1983. - 213-250 p.
- Lapini**, Luca e Perco, Fabio "Lo sciacallo dorato (*Canis aureus* L., 1758), specie nuova per la fauna italiana (Mammalia Carnivora Canidae)". In: Udine : Gortania, 1989. - 213-228 p.
- Lapini**, Luca e Perco, Fabio "Primi dati su *Erinaceus concolor* Martin, 1838 nell'Italia Nordorientale (Mammalia, Insectivora, Erinaceidae)". In: Udine : Gortania, 1987. - 249-262 p.
- Lusevera** nell'Alta Val Torre". - Lusevera : Comune, 1991. - 237 p.
- Macchia** mediterranea (La). Formazioni sempreverdi costiere". - Udine : Museo Friulano di storia naturale, 2002. - 159 p.
- Marcolin**, Corinna e Zanetti, Michele "Mulini, farine, mugnai. Quaderno didattico". - Ospedaletto di Gemona : CEA Mulino Cocconi, 2005. - 64 p.
- Mariuz**, Giuseppe "San Vito Guida". - San Vito al Tagliamento : Comune, 1989. - 48 p.

- Martini**, Fabrizio "Appunti sulla flora delle Alpi Friulane e del loro avanterra". In: Udine : Gortania, 1985. - 147-174 p.
- Martini**, Fabrizio e Poldini, Livio "Il paesaggio vegetale del fiume Noncello nell'area urbana di Pordenone". In: Udine : Gortania, 1981. - 123-156 p.
- Martini**, Fabrizio e Poldini, Livio "Segnalazioni floristiche dalla Regione Friuli-Venezia Giulia. II". In: Udine : Gortania, 1988. - 145-168 p.
- Martini**, Fabrizio e Poldini, Livio "Segnalazioni floristiche dalla Regione Friuli-Venezia Giulia. III (32-46)". In: Udine : Gortania, 1989. - 145-162 p.
- Medvet**, Egidio "Catalogo dei periodici del Museo Civico di Storia naturale di Trieste. Parte I e II". - Trieste : Museo Civico di Storia naturale, 2000. - 496 p. + 671 p.
- Merkù**, Pavle "La toponomastica dell'Alta Val Torre". - Lusevera : Comune, 1997. - 245 p.
- Modi di vestire, modi d'essere. Abbigliamento popolare e costumi tradizionali del Friuli**". - Udine : Società Filologica Friulana, 2003. - 318 p.
- Musi**, Franco "Aree naturali protette. Parchi, riserve e biotopi nel Friuli-Venezia Giulia". - Udine : Regione Autonoma Friuli-Venezia Giulia, 1999. - 254 p.
- Natura allo stato puro**". - Udine : Regione Autonoma Friuli-Venezia Giulia, s.d. - 15 p.
- Nicoletti**, Nicola - Supino, Sandro e Turchetto, Carlo "Da Trieste a Nizza le Alpi in bicicletta. Grande traversata alpina in 41 tappe tra Italia, Slovenia, Austria, Svizzera, Francia". - Portogruaro : Ediciclo, 1993. - 240 p.
- Nimis**, Pier Luigi "I macrolicheni d'Italia. Chiavi analitiche per la determinazione". In: Udine : Gortania, 1987. - 101-120 p.
- Norme** regionali in materia di pianificazione territoriale ed urbanistica. Indirizzi e criteri generali applicativi della legge regionale 19 novembre 1991, n. 52 come modificata con legge regionale 14 luglio 1992, n. 19. Quarta circolare esplicativa". - Trieste : Regione Autonoma Friuli-Venezia Giulia, 1992. - 81 p. + 6 c.
- Novajra**, Patrizia "FVGusto. Guida ai luoghi ed ai sapori di una terra speciale". - Gorizia : Agra Promo FVG, 2003. - 48 p.
- Nuovo** organo giubilare 'Andrea Zeni 2000' della chiesa parrocchiale dei Ss. Giuseppe e Lucia di S. Lucia di Budoia (II)". - Cordenons : Tipolitografia Martin, 2001. - 23 p.
- Paesaggio e qualità della vita. Giornata di studio dedicata al paesaggio naturale e al paesaggio culturale in Friuli. Castello di Colloredo di Monte Albano, 14 ottobre 1995**". - Colloredo di Monte Albano : Comunità Collinare del Friuli, s.d. - 208 p.
- Paiero**, Paolo "La vegetazione forestale del Canal del Ferro (Udine)". In: Udine : Gortania, 1982. - 163-228 p. + 1 c.
- Parco Coronini (II)**". - Monfalcone : Edizioni della Laguna, 1992. - 83 p.
- Parco della villa Manin (II)**". - Udine : Regione Autonoma Friuli-Venezia Giulia, 1983. - 125 p.
- Parco naturalistico di San Floriano (II)**". - Pordenone : Provincia, 1989. - 217 p.
- Parodi**, Roberto "Nuova segnalazione sulla presenza dell'Otarda (*Otis tarda* Linnaeus, 1758) in Friuli". In: Udine : Gortania, 1988. - 223-226 p.
- Parodi**, Roberto e Perco, Fabio "Le popolazioni di *Anser fabalis* (Latham 1787), *Anser albifrons* (Scopoli 1769) e *Anser anser* (Linnè 1758) svernanti nel Friuli-Venezia Giulia e Veneto Orientale". In: Udine : Gortania, 1981. - 221-250 p.
- Parole** divine dei cantori di strada (Le). Con un'antologia di filastrocche friulane". - Roma : Carocci Editore, 2003. - 221 p.
- Pavan**, Roberto "Flora dei magredi. Dai monti alle risorgive". - Sacile : Associazione Naturalisti, 2004. - 174 p.
- Peraldo**, Daniela "Il regno vegetale nei libri del XIX secolo della Biblioteca del Museo Civico di Storia Naturale di Trieste". - Trieste : Comune, 2008. - 558 p.
- Peraldo**, Daniela "La scienza tra Rinascimento e Illuminismo. I libri antichi del Civico Museo di Storia Naturale di Trieste". - Trieste : Museo Civico di Storia Naturale, 1997. - 493 p.
- Pertot**, Marina e Volpi Lisjak, Bruno "Il sentiero dei pescatori di Aurisina". - Duino-Aurisina : Comune ; Trieste : LINT, 1999. - 61 p.
- Piante officinali. Coltivazione e utilizzo**". - Fiume Veneto : Grafiche Editoriali Artistiche Pordenonesi, 1990. - 215 p.
- Poldini**, Livio - Oriolo, Giuseppe e Vidali, Marisa "La flora vascolare del Friuli Venezia Giulia. Catalogo annotato ed indice sinonimico". - Udine : Regione Autonoma Friuli Venezia Giulia ; Trieste : Università degli Studi, 2002. - 415 p.
- Poldini**, Livio "Itinerari botanici nel Friuli-Venezia Giulia". - Udine : Museo Friulano di storia naturale, 1991. - 301 p.
- Poldini**, Livio "Nuovo atlante corologico delle piante vascolari nel Friuli Venezia Giulia". - Udine : Regione Autonoma Friuli Venezia Giulia ; Trieste : Università degli Studi, 2002. - 529 p.
- Poldini**, Livio e Vidali, Marisa "Segnalazioni floristiche dalla Regione Friuli-Venezia Giulia". In: Udine : Gortania, 1981. - 191-202 p.

Politica dei parchi e la gestione delle risorse ambientali nel Friuli-Venezia Giulia (La). Atti del convegno. Venzone, 8 novembre 1986". - S.l. : s.n., 1986. - 128 p.

Pozze, stagni e paludi. Le piccole acque, oasi di biodiversità". - Udine : Museo Friulano di storia naturale, 2005. - 158 p.

Prati aridi (I). Coperture erbacee in condizioni critiche". - Udine : Museo Friulano di storia naturale, 2005. - 159 p.

Progetto Ledra. L'aspetto conoscitivo e d'indagine. Atti del convegno. Buia, 29-30 novembre 1986". - Buia : Comitato Ledra, 1987. - 116 p.

Progetto Wetlands. Gestione integrata di zone umide. Rapporto finale". - Bologna : Regione Emilia Romagna, 2001. - 237 p.

Rapporto. Stato dell'ambiente nel Friuli-Venezia Giulia. 1996". - Udine : Ecoistituto del Friuli-Venezia Giulia, 1996. - 178 p.

Riscoprire la città. Primi risultati della legge regionale per i parchi urbani. Catalogo mostra. Pordenone, 29 marzo-10 aprile 1988". - Trieste : Regione Autonoma Friuli-Venezia Giulia, 1988. - 135 p.

Risorgive e fontanili. Acque sorgenti di pianura dell'Italia settentrionale". - Udine : Museo Friulano di storia naturale, 2001. - 154 p.

Roiter, Fulvio "Cansiglio. Il Bosco dei dogi". - Ponzano Treviso : Edizioni Grafiche Vianello, 1989. - 134 p.

Salbitano, Fabio "Vegetazione forestale ed insediamento del bosco in campi abbandonati in un settore delle Prealpi Giulie (Taipana - Udine)". In: Udine : Gortania, 1988. - 83-144 p.

San Vito. L'ambiente delle risorgive. Itinerari". - San Vito al Tagliamento : Comune, 1992. - 141 p. + 1 c.

Schede degli ambiti di tutela ambientale". - Trieste : Regione Autonoma Friuli-Venezia Giulia, s.d. - 78 c.

Scrimali, Antonio e Furio "Alpi Carniche. Escursioni e testimonianze sui monti della Grande Guerra". - Trento : Edizioni Panorama, 1996. - 222 p.

Scrimali, Furio "Alpi Giulie. Quaranta spettacolari panoramiche". - Trieste : LINT, 2001. - 199 p. + cartogr.

Scuola merletti di Fagagna (La)". - Fagagna : Assoc. Museo Vita Contadina, s.d. - VHS ; 15 min.

Sentiero naturalistico Monte Faet (II)". - Venzone : Utopie Concrete, s.d. - 40 p.

Silvestrin, Dante "Dalle Dolomiti alle Alpi Carniche. 46 itinerari in mountain-bike tra Dolomiti Ampezzane, Alpi Giulie e Alpi Carniche". - Torino : CDA, 1993. - 133 p.

Simonetti, Gualtiero "Alberi lungo le vie di Udine. Guida agli alberi dei viali, dei parchi, dei giardini sulla pubblica via". - Udine : Museo Friulano di storia naturale, 1991. - 107 p. + 1 c.

Stergulc, Fabio "Note illustrative alla carta dei tipi strutturali della vegetazione in funzione delle ricerche naturalistiche sul popolamento animale nell'Alta Val del Torre (Prealpi Giulie, Italia NE)". In: Udine : Gortania, 1988. - 67-82 p. + 1 c.

Studio e conservazione degli insediamenti minori romani in area alpina. Atti dell'incontro di studi. Forgaria del Friuli, 20 settembre 1997". - Bologna : Università degli Studi, 1999. - 218 p.

Studio sull'avifauna ittiofaga della fascia costiera del Friuli-Venezia Giulia con particolare riferimento alla laguna di Grado e Marano. Analisi delle problematiche socio-economiche". - Udine : Regione Autonoma Friuli-Venezia Giulia, 2001. - 123 p.

SWOMM 2007. Cross-border transports in the Alpine area in the new EU-27. Alpcheck Mid Term Conference. Trieste, 13th of December 2007". - Bolzano : European Academy of Bolzano, 2008. - 107 p.

SWOMM 2007. I trasporti transfrontalieri nell'arco alpino nella nuova Europa a 27. Conferenza di medio termine Alpcheck. Trieste, 13 dicembre 2007". - Bolzano : Accademia Europea di Bolzano, 2008. - 199 p.

Tagliaferri, Marina "Un villaggio di nome Carnia in Friuli Venezia-Giulia". - Tolmezzo : Tipografia Moro Andrea, 2004. - 81 c.

Tomasi, Ettore "Guida alla Alta Val Torre e alle sue montagne". - Maserà di Padova : Tamari Montagna, 2000. - 72 p. + 1 c.

Tomasi, Ettore "La Cecidoteca del Friuli Venezia Giulia. I fito-zooceci del Friuli Venezia Giulia nelle collezioni del Museo Civico di Storia Naturale di Trieste". - Trieste : Museo Civico di Storia Naturale, 2006. - 126 p.

Torbiere montane (Le). Relitti di biodiversità in acque acide". - Udine : Museo Friulano di storia naturale, 2004. - 156 p.

Torossi, Ermanno e Fabris, Paola "Le valli degli antichi sapori alla scoperta di Val d'Arzino, Val Cosa, Val Tramontina fra prodotti tipici e ricette speciali". - Meduno : Comunità Montana del Friuli Occidentale, 2002. - 56 p.

Torrenti montani. La vita nelle acque correnti". - Udine : Museo Friulano di storia naturale, 2002. - 159 p.

Uso sostenibile delle risorse ambientali e delle aree protette (L')". - Udine : FORUM, 2000. - 202 p.

Val del Lago. Ecomuseo delle Acque del Gemonese". - Venzone : Utopie Concrete, 2003. - 6 c.

Valle dell'Ospo e i laghetti delle Noghère (La)". - Muggia : Legambiente, 1992. - 69 p.

Vegetazione forestale e la selvicoltura nella Regione Friuli-Venezia Giulia (La)". - Udine : Regione Autonoma Friuli-Venezia Giulia, 1998. - 2 v.

Vie del gusto e agriturismi in Carnia". - Udine : FORUM, 2004. - 151 p. + 1 c.

Vittori, Rudi "Sui sentieri del Friuli-Venezia Giulia. Sui sentieri delle leggende. Itinerari alla scoperta della storia e della cultura alpina". - Torino : CDA. 1997. - 183 p.

Zilli, Pietro "I suoli del bacino del rio Moscardo (Alpi Carniche, Italia NE)". In: Udine : Gortania, 1990. - 77-118 p. + 1 c.

Parchi e riserve



Parco intercomunale delle Colline Carniche

c/o Comune - Piazza Venezia, 1 - 33029 Villa Santina (UD)

Tel. e Fax 0433/74040

E-mail: parcocollinecarniche@tiscali.it

Cigalotto, Paola e Santoro, Mariagrazia "Guida al Parco intercomunale delle Colline Carniche". - Villa Santina : Ente Parco, 2001. - 65 p.

Uso sostenibile delle risorse ambientali e delle aree protette (L)". - Udine : FORUM, 2000. - 202 p.



Parco naturale delle Dolomiti Friulane

Via Roma, 4 - 33080 Cimolais (PN)

Tel. 0427/87333 - Fax 0427/877900

E-mail: info@parcodolomitifriulane.it

Sito internet: www.parcodolomitifriulane.it

Alpi Carniche e Dolomiti Friulane. Itinerari alpinistici dell'Ottocento". - Gorizia : LEG, 2000. - 284 p.

Aviani, Chiara "Era un mulino. Percorso tra farina e mulini nell'Ecomuseo delle Dolomiti Friulane". - Barcis : Ecomuseo Lis Aganis : Comunità Montana del Friuli Occidentale, s.d. - 39 p.

Borgo, Antonio "Il ritorno della marmotta nel Parco naturale delle Dolomiti Friulane". - Cimolais : Ente Parco, 2004. - 142 p.

Corona, Mauro "La montagna. Chiacchierate con ventun giovani all'osteria 'Gallo Cedrone' in una notte di primavera del 2002". - Pordenone : Biblioteca dell'Immagine, 2002. - 95 p. + opuscolo + 2 CD-ROM.

De Martin, Letizia e Rubini, Carlo "Escursioni. Alpago e Cansiglio. 20 itinerari". - Caselle di Sommacampagna : Cierre, 2001. - 175 p.

Fabbro, Paolo - Tondolo, Maurizio e Toniutti, Michele "Sentiero naturalistico del Mont Cjavac". - Cimolais : Ente Parco, 1994. - 36 p.

Gasparo, Dario - Lorenzutti, Dorian e Zappa, Luisa "Sentiero del Lago del Ciul". - Cimolais : Ente Parco, 1998. - 32 p.

Gasparo, Dario - Lorenzutti, Dorian e Zappa, Luisa "Strada degli alpini". - Cimolais : Ente Parco, 1998. - 32 p.

Gasparo, Dario - Lorenzutti, Dorian e Zappa, Luisa "Truoi dai sclops. Sentiero delle genziane". - Cimolais : Ente Parco, 1998. - 36 p.

Informa camminando. Visite guidate, attività ed escursioni per gruppi nel Parco naturale Dolomiti Friulane". - Cimolais, Ente Parco, s.d. - 20 c.

Parco straordinario dove vive la natura (Un)". - Cimolais : Ente Parco, s.d. - 24 c.

Pettarin, Silvia "Antiquarium di Tesis. Museo Archeologico Etnografico dell'Agricoltura". - Maniago : Ecomuseo Regionale Lis Aganis, 2008. - 15 p.

Rossitti, Marco "Il paesaggio nel Parco naturale Dolomiti Friulane". - Cimolais : Ente Parco, s.d. - VHS ; 20 min.

Rossitti, Marco "La fauna nel Parco naturale Dolomiti Friulane". - Cimolais : Ente Parco, s.d. - VHS ; 20 min.

Rossitti, Marco "La vegetazione nel Parco naturale Dolomiti Friulane". - Cimolais : Ente Parco, s.d. - VHS ; 20 min.

Tempo nei luoghi (II). Percorso tra archeologia e storia nell'Ecomuseo delle Dolomiti Friulane". - Maniago : APM, s.d. - DVD ; 35 min.

Zappa, Luisa - Lorenzutti, Dorian e Gasparo, Dario "Sentiero della Forcella Lareseit". - Cimolais : Ente Parco, 1998. - 32 p.

Zappa, Luisa - Lorenzutti, Dorian e Gasparo, Dario "Sentiero delle Bregoline". - Cimolais : Ente Parco, 1998. - 32 p.

Zappa, Luisa - Lorenzutti, Dorian e Gasparo, Dario "Trui dal Sciarbòn. Sentiero del carbone". - Cimolais : Ente Parco, 1998. - 32 p.



Parco naturale delle Prealpi Giulie

Piazza del Tiglio, 3 - Fraz. Prato - 33010 Resia (UD)

Tel. 0433/53534 - Fax 0433/53129

E-mail: info@parcoprealpigiulie.it

Sito internet: www.parcoprealpigiulie.it

Genero, Fulvio "Il Parco naturale delle Prealpi Giulie. 5/Avifauna". - Resia : Ente Parco, 2001. - 63 p.

Mainardis, Giuliano - Sgobino, Federico e Tondolo, Maurizio "Guida al sentiero naturalistico Silans - Lago di Ospedaletto". - Venzone : Utopie Concrete, 1992. - 63 p. + 1 c.

Mainardis, Giuliano "Atlante illustrato della flora del Parco delle Prealpi Giulie". - Resia : Ente Parco, s.d. - 461 p.

Mainardis, Giuliano "Il Parco naturale delle Prealpi Giulie. 4/Flora". - Resia : Ente Parco, 1999. - 64 p.

Mainardis, Giuliano e Simonetti, Gualtiero "Flora delle Prealpi Giulie nord-occidentali tra il fiume Tagliamento ed il gruppo del Monte Canin". - Udine : Museo Friulano di storia naturale, 1991. - 236 p.

Mainardis, Giuliano e Tondolo, Maurizio "Venzone e il Parco delle Prealpi Giulie. 1/Geografia e paesaggio". - Venzone : Utopie Concrete, 1992. - 37 p.

Parco delle Prealpi Giulie. Un viaggio, un'esperienza in Cd Rom". - Salerno : Memoria Verticale, 2001. - CD-ROM.

Parco naturale delle Prealpi Giulie (II). 1/Geografia e paesaggio". - Resia : Ente Parco, 1999. - 80 p.

Parco naturale delle Prealpi Giulie (II). 6/Grotte e speleologia". - Resia : Ente Parco, 2001. - 54 p.

Prealpi Giulie Parco naturale. Trovare per...ritrovarsi". - Resia : Ente Parco, 1996. - 16 c.

Sgobino, Federico "Il Parco naturale delle Prealpi Giulie. 2/Geologia e clima". - Venzone : Utopie Concrete, 1994. - 48 p.

Simonetti, Gualtiero "Il Parco naturale delle Prealpi Giulie. 3/Vegetazione". - Venzone : Utopie Concrete, 1997. - 48 p.



Riserva naturale del Lago di Cornino

Piazza Tre Martiri, 4 - 33030 Forgaria nel Friuli (UD)

Tel. 0427/808137 - Fax 0427/808136

E-mail: tributi@com-forgaria-nel-friuli.regione.fvg.it

Sito internet: www.riservacornino.it

Genero, Fulvio - Mainardis, Giuliano e Sgobino, Federico "Riserva naturale regionale il Lago di Cornino". - Firenze : Giunti, 2000. - 63 p.



Riserva naturale della Foce dell'Isonzo

c/o Comune - Piazza Dante Alighieri, 26 - 34079 Staranzano (GO)
Tel. 0481/716911-7 - Fax 0481/716919
E-mail: cultura@com-staranzano.regione.fvg.it
Sito internet: www.isoladellacona.it


Natural reserve. Environment and local development". - Staranzano : Ente Parco, s.d. - 80 p.

Perco, Fabio - Merluzzi, Pierpaolo e Kravos, Kajetan "The Mouth of the Isonzo & Cona Island. Nature reserve of the Region Friuli Venezia Giulia". - Mariano del Friuli : Edizioni della Laguna, 2008. - 144 p.

Riserva naturale. Ambiente e sviluppo locale". - Staranzano : Ente Parco, s.d. - 80 p.

Sulle sponde dell'Adriatico: viaggio tra le aree dei parchi naturali". - San Giovanni di Ostellato : Delta 2000, 2008. - 59 p.

Uso sostenibile delle risorse ambientali e delle aree protette (L)". - Udine : FORUM, 2000. - 202 p.



Riserva naturale della Valle Canal Novo

c/o Comune - Via delle Valli, 2 - 33050 Marano Lagunare (UD)
Tel. e Fax 0431/67551
E-mail: nmarano@libero.it
Sito internet: www.riservenaturali.maranolagunare.com

Alla scoperta del nostro territorio: la laguna. Ricerca d'ambiente". - Marano Lagunare : Comune, 1993. - 93 p.

Perco, Fabio e Musi, Franco "L'oasi avifaunistica di Marano Lagunare". - Udine : WWF Friuli-Venezia Giulia, 1983. - 89 p.

Perco, Fabio e Vicario, Glauco "Ambiente, vegetazione, fauna, oasi". - Marano Lagunare : Comune, 1990. - 22 p.

Vicario, Glauco "Centro visite Valle Canal-Novo". - Marano Lagunare : Comune, s.d. - 17 p.

Vicario, Glauco "Diario ornitologico anno 1993". - Marano Lagunare : Comune, s.d. - 61 c.



Riserva naturale della Valle Cavanata

c/o Comune - Piazza Biagio Marin, 4 - 34073 Grado (GO)
Tel. 0431/898111 - Fax 0431/898202
E-mail: urp@comunegrado.it
Sito internet: www.vallecavanata.it

Ota, Damijana "Gli uccelli della Riserva naturale regionale della Valle Cavanata". - Udine : Regione Autonoma Friuli-Venezia Giulia, s.d. - 31 p.



Riserva naturale delle Falesie di Duino

Fraz. Sistiana, 54/d - 34019 Duino-Aurisina (TS)
Tel 040/291460 - Fax 040/291440
E-mail: segretario.comunita-montana-del-carso@cell.regione.fvg.it

Duino Cliffs regional nature reserve. Carso regional nature reserves". - Udine : Regione Autonoma Friuli-Venezia Giulia, 2000. - 30 c.



Riserva naturale marina di Miramare nel Golfo di Trieste

Via Miramare, 349 - 34014 Grignano (TS)

Tel. 040/224147 - Fax 040/224636

E-mail: info@riservamarinamiramare.it

Sito internet: www.riservamarinamiramare.it

Aree protette costiere e marine. Pianificazione e forme di finanziamento. Atti dei seminari AIDAP in 'Benvenuto Parco'. Torre del Cerrano, 3-6 giugno e 8 luglio 2008". - Castellalto : EditPress, 2009. - 239 p.

Golfo di Trieste (II)". - Trieste : Videoest, s.d. - VHS.

Hrovatin, Manfredi "Miramare. Un centro per la scoperta dell'ambiente marino". - Trieste : Videoest, s.d. - VHS ; 26 min.

Mojetta, Angelo e Stoppa, Simona "Turismo nelle aree marine protette". - Milano : Touring Club Italiano, 2003. - 176 p.

Picchetti, Guido e Cruickshank, Brigitte "Il Parco marino di Miramare". - Roma : WWF, 1988. - VHS ; 20 min.

Riserva naturale marina di Miramare - Trieste (La). - Grignano : Ente Parco, 1996. - 32 p.

Turismo nelle aree marine protette". - Milano : Touring Club Italiano, 2003. - 127 p.



REGIONE LAZIO

Opere generali

- A scuola sui sentieri.** Atti del corso di aggiornamento 18 marzo-23 maggio 1998". - Roma : Provincia, 1998. - 95 p.
- Aiello,** Maurizio e Cipparone, Maurizio "Parchi come e perché". - Roma : Regione Lazio, 1981. - 9 c.
- Albero urbano Roma (L')".** - Roma : Tomo Edizioni, 1991. - 254 p.
- Ambienti di particolare interesse naturalistico del Lazio".** - Roma : Regione Lazio : Università La Sapienza, 1996. - 374 p.
- Amori,** Giovanni - Corsetti, Luigi e Esposito, Carmine "Mammiferi dei Monti Lepini". - Roma : Ministero Ambiente ; Ozzano dell'Emilia : I.N.F.S., 2002. - 210 p.
- Anzalone,** Bruno "Prodomo della flora romana. Elenco preliminare delle piante vascolari spontanee del Lazio". - Roma : Regione Lazio, 1984. - 251 p.
- Ardito,** Stefano "A piedi da Firenze a Siena e a Roma. 29 tappe nella natura e nella storia della Toscana e del Lazio". - Subiaco : Iter, 1996. - 134 p.
- Ardito,** Stefano "A piedi nel Lazio. 198 passeggiate, escursioni e trekking. Vol. 1". - Subiaco : Iter, 1988. - 336 p.
- Ardito,** Stefano "A piedi nel Lazio. 91 passeggiate, escursioni e trekking. Vol. 2". - Subiaco : Iter, 1993. - 207 p.
- Ardito,** Stefano "Sentieri nei parchi del Lazio. Vol. 1. Le escursioni". - Subiaco : Iter-Arp, 2001. - 144 p.
- Aree protette della Provincia di Roma. Una guida ecoturistica".** - Roma : Coop. La Montagna, 1999. - CD-ROM.
- Atti XII Congresso nazionale italiano di entomologia.** Roma, 5-9 novembre 1980 - Volume I". - Roma : Tipografia Mario Sticca, 1983. - 295 p.
- Barchiesi,** Sofia "Bernini a Roma". - Roma : Comune, s.d. - 36 p.
- Barchiesi,** Sofia "Borromini a Roma". - Roma : Comune, s.d. - 36 p.
- Barchiesi,** Sofia "Caravaggio a Roma". - Roma : Comune, s.d. - 36 p.
- Barchiesi,** Sofia "Raffaello a Roma". - Roma : Comune, s.d. - 36 p.
- Bartoli,** Stefania - Milos, Marino e Rambaldi, Alessandra "Lazio verde". - Roma : Regione Lazio, s.d. - 28 c.
- Bartoli,** Stefania - Milos, Marino e Rambaldi, Alessandra "Un parco come e perché. Schede informative". - Roma : Regione Lazio, s.d. - 16 schede.
- Bassi,** Giulio "Welcome! Guida di Roma". - Aprilia : Eurograf, s.d. - 192 p.
- Benvenuti in Rete Natura 2000".** - Roma : Regione Lazio, 2007. - 10 c.
- Borsellino,** Enzo "Palazzo Corsini Roma". - Roma : Istituto Poligrafico e Zecca dello Stato, 2002. - 144 p.
- Bucchieri,** Annalisa "Bookwatching. Sentieri di lettura nella foresta della letteratura ecologica". - Roma : Provincia, 2001. - 41 p.
- Calò,** Cosimo Marco e Verucci, Paolo "I mammiferi selvatici nella Provincia di Roma ". - Roma : Provincia, 1993. - 132 p.
- Cammerini,** Giampiero "Il lupo nella Provincia di Rieti. La storia, la ricerca sul campo e le prospettive future del temuto ed affascinante predatore". - Rieti : Provincia, 1998. - 158 p.
- Cammino di Francesco.** Guida per il pellegrino". - Rieti : Provincia, 2003. - 28 p.
- Carta della montagna.** Realizzata di concerto con il Ministero dei Lavori Pubblici. Vol.II - 12 Lazio". - Roma : Ministero dell'Agricoltura e delle Foreste, 1976. - 369 p.
- Carta della natura.** Lazio". - Milano : L'Airone di G. Mondadori, 1984. - Scala 1:400.000.
- Carta delle aree protette e della Rete Natura 2000 (SIC-ZPS) del Lazio".** - Roma : Agenzia Regionale Parchi, 2007. - Scala 1:200.000.

Carta Fuori Roma. Guida dei siti archeologici, storici, naturali e ricreativi della campagna romana". - Roma : Regione Lazio, s.d.

Carta La Via Francigena. Italia. Il percorso dei pellegrini". - Roma : ENIT, 1998.

Carta turistica ed escursionistica. La Valle di Comino". - Subiaco : Iter, 1989. - Scala 1:50.000.

Caselli, Giovanni "Guida alle antiche strade romane". - Novara : De Agostini, 1994. - 320 p. + 1 c.

Ciancarelli, Francesca - De Venere, Angela Maria e Portaccio, Cecilia "Viaggio nel Montepiano Reatino. Guida turistica". - Rieti : V Comunità Montana, s.d. - 64 p.

Consoli, Vito "Parchi da favola. Tre racconti per conoscere e rispettare i parchi e la natura". - Roma : Regione Lazio, s.d. - 56 p.

Contoli, Longino - Lombardi, Gianni e Spada, Francesco "Piano per un parco naturale nel territorio di Allumiere e Tolfa. Provincia di Roma". - Roma : Istituto Poligrafico e Zecca dello Stato, 1980. - 268 p. + 21 c.

D'Agostino, Giacinta e Cerulli, Donatella "Lazio & i sentieri del gusto e dell'arte". - Roma : FN Editrice, 2004. - 143 p.

De Sisti, Giancarlo "Sentieri geologici sul Monte Terminillo. Itinerari nella geodiversità del Lazio, dai mari tropicali mesozoici ai ghiacciai del Quaternario". - Roma : Agenzia Regionale Parchi, 2007. - 110 p. + 1 c.

Della Rosa, Paola "I parchi all'opera. Atlante fotografico degli interventi a finanziamento pubblico nelle aree protette del Lazio 2000-2008". - Roma : Agenzia Regionale Parchi, 2008. - 103 p.

Educazione ambientale". - Roma : Regione Lazio ; Viterbo : Provincia, s.d. - CD-ROM.

Egidi, Isabella e Margaritelli, Lucia "Natura in campo. Atlante dei prodotti tipici e tradizionali dei parchi del Lazio". - Roma : Regione Lazio : Edizioni Grafiche Manfredi, 2005. - 164 p.

Evoluzione del fondovalle (L'). Imprevedibili prospettive di sviluppo dei territori vallivi senza disegno". - Roma : Officina Edizioni, 2007. - 161 p.

Foresta Martin, Franco - Lanciano, Nicoletta e Pasquale "Dalla Terra alle Galassie. Un viaggio astronomico attraverso la città". - Roma : ENEA, 1993. - 62 p.

Frugoni, Chiara e McCurry, Steve "Il cammino di Francesco. Natura e incanto nella Valle Santa Reatina". - Milano : Federico Motta, 2006. - 95 p.

Giorniverdi marzo-maggio 2009. La primavera nei parchi del Lazio". - Roma : Regione Lazio, 2009. - 72 p.

Giuliano, Giuseppe e Sciotti, Maurizio "Un esperimento metodologico di pianificazione e gestione delle risorse idriche in un grande bacino idrografico: schema idrogeologico del bacino del Tevere". - Roma : CNR-Istituto di Ricerca sulle Acque, 1981. - 128 p. + 4 c.

Gole & canyons. 1 Italia centrale". - Ancona : Adriambiente, 1998. - 159 p.

Grimal, Pierre "I giardini di Roma antica": - Milano : Garzanti, 1990. - 519 p.

Habitat e specie di interesse comunitario nel Lazio". - Roma : Agenzia Regionale Parchi, 2008. - 400 p.

Identità e tradizione gastronomica nel Lazio. Le ricette, le testimonianze e il mondo degli agriturismo". - Roma : Regione Lazio ; Viterbo : Università degli Studi della Tuscia, s.d. - 124 p.

Ielardi, Giulio "ARP. Rapporto sull'attività 1999-2004". - Roma : Regione Lazio, 2004. - 52 p.

Ielardi, Giulio "Lazio man and nature, together. Guide to the protected areas of Lazio". - Roma : Regione Lazio, 2001. - 60 c.

Ielardi, Giulio "Lazio pleinair. Otto itinerari nella natura tra borghi, aree protette, monumenti e tradizioni dell'Appennino laziale". - Roma : Regione Lazio, 2010. - 66 p.

Ielardi, Giulio "Lazio uomo e natura, insieme. Guida alle aree protette della Regione Lazio". - Roma : Regione Lazio, 2001. - 60 c.

Ielardi, Giulio "Le buone pratiche dei parchi del Lazio". - Pisa : ETS ; Roma : Agenzia Regionale Parchi, 2007. - 198 p.

Ielardi, Giulio "Parchi di Roma e del Lazio. Guida completa. Natura, cultura, turismo". - Roma : Regione Lazio ; Firenze : Giunti, 2006. - 189 p.

Latina e la sua Provincia. La riviera di Ulisse". - Latina : EPT, s.d. - 44 c.

Lazio (non compresa Roma e dintorni)". - Milano : Touring Club Italiano, 1981. - 888 p.

Leggi (Le). Le principali leggi regionali per la protezione del patrimonio naturale". - Roma : Regione Lazio : WWF, 1982. - 14 p.

Leone, Massimo e Loche, Paola "Piante notevoli della Provincia di Roma. Censimento degli alberi di pregio botanico, storico, paesaggistico individuati nelle aree pubbliche del territorio provinciale ". - Roma : Provincia, 1992. - 137 p.

Lista rossa degli uccelli del Lazio". - Roma : Regione Lazio, s.d. - 29 p.

Mammiferi della Provincia di Roma (I). Dallo stato delle conoscenze alla gestione e conservazione delle specie". - Roma : Provincia, 2009. - 347 p.

Manuale di aggiornamento per il personale tecnico dei parchi regionali del Lazio. Testo base". - Roma : Regione Lazio, s.d. - 54 p.

Maras, A. e Mottana, A. "Il museo di mineralogia: passato, presente e prospettive future". - Roma : Università La Sapienza, 1982. - 24 p.

Marcarini, Albano "Il sentiero dei Papi sui monti Ernici". - Milano : Il Cammino dell'Alleanza, 2003. - 64 p.

Martinelli, Franco "Mobilitazioni per il verde e opinioni sull'ambiente. I cittadini dei nuovi quartieri di Roma". - Napoli : Liguori, 1991. - 268 p.

Massari, Stefania "Arti e tradizioni. Il Museo nazionale dell'EUR". - Roma : De Luca Editori d'Arte : Museo Nazionale delle arti e tradizioni popolari, 2004. - 511 p.

Massari, Stefania "Museo nazionale delle arti e tradizioni popolari". - Roma : Museo Nazionale delle arti e tradizioni popolari, 2000. - 367 p.

Mattioli, Tommaso "L'arte rupestre in Italia centrale. Umbria, Lazio, Abruzzo". - Perugia : Ali&No Editrice, 2007. - III, 230 p. + 16 p. di tav.

Mediterraneo e le aree interne: risorse, sviluppo e territorio (II). Atti del seminario. Alvito, 15 dicembre 2005". - Napoli : Enzo Albano Editore, 2006. - 141 p.

Merzagora, Lorenza "Museologia della natura". - Roma : Agenzia Regionale Parchi, s.d. - 80 p.

Minissi, V. "Rettili nell'Agro romano. Castel di Decima - Bacino di Malafede". - Roma : Il Bagatto, s.d. - 12 c.

Monti Lepini (I). Un territorio segnato dal carsismo". - Roma : Provincia, 1999. - 96 p.

Monti Ruffi (I). Ambiente, natura, territorio". - Roma : Provincia, 1998. - 143 p. + 1 c.

Natura in città (La). Atlante fotografico delle aree naturali protette di Roma". - Roma : RomaNatura, 2005. - 159 p.

Naturalmente Ciociaria". - Frosinone : Camera di Commercio, s.d. - DVD.

Pacini, Alessandra e Teofili, Corrado "Villa Pamphili. Percorso guidato per curiosi esploratori". - Roma : FPM Edizioni, s.d. - 48 p.

Paolucci, Fabrizio "Italia etrusca. Guida completa". - Firenze : Giunti, 2000. - 183 p.

Parchi d'Italia (I). Lazio". - Rozzano : Editoriale Domus, s.d. - 19 p.

Parchi del Lazio (I). La flora, la fauna, le zone di interesse archeologico e geologico". - Roma : Regione Lazio, 1991. - 48 p.

Parchi e le riserve naturali del Lazio (I)". - Roma : Quasar, 1992. - 142 p.

Parchi e riserve naturali nella gestione territoriale. Atti del convegno nazionale. Viterbo, 15-16 maggio 1987". - Roma : Regione Lazio, 1989. - 278 p.

Parchicard Lazio. Guida ai servizi nelle aree protette della Regione Lazio 2007-2008". - Roma : Regione Lazio : CTS, 2007. - 159 p. + 1 c.

Pellegrini alla tomba di Pietro". - Milano : Electa, 1999. - 159 p.

Per un progetto di società e di territorio nel Reatino". - Rieti : Provincia, 1998. - 37 p.

Petitti, Simone "Naturalmente Ciociaria". - Frosinone : Camera di Commercio, 2005. - DVD ; 26 min.

Politica per il verde degli anni '90 (La). Atti del convegno nazionale di studio. Roma, 2 ottobre 1990". - Roma : Bulzoni, 1991. - 174 p.

Programma Gens: risorse umane, risorse naturali". - Roma : Regione Lazio, s.d. - 24 p.

Rapporto sul territorio agricolo romano. Problematiche emergenti. Ricerca affidata alle cooperative del 'Progetto agricoltura' nell'ambito dei programmi della Ripartizione XIII". - Roma : Comune, 1981. - 172 p. + 8 c.

Relazione sullo stato dell'ambiente a Roma". - Rimini : Maggioli, 1997. - 309 p.

Roma". - Milano : Touring Club Italiano, 1993. - 971 p. + 1 c.

Scataglini, Marco "Tutt'intorno Roma. Viaggio alla scoperta della campagna romana". - Tuscania : Edizioni Penne e Papiri, 2009. - 191 p.

Segnaletica in uso nel sistema dei parchi e delle riserve naturali regionali. L.R. 28-11-77 n. 46, art. 12. Documentazione tecnica". - Roma : Regione Lazio, s.d. - 76 c.

- Serafini**, Domenico "Birdwatching in giardino. Per osservare e riconoscere gli uccelli nelle mangiatoie". - Roma : Regione Lazio, s.d. - 40 p.
- Serafini**, Domenico "Erbe, erbacce ed erbari. Per conoscere le piante divertendosi e imparare a fare un erbario". - Roma : Regione Lazio, s.d. - 40 p.
- Sottoriva**, Pier Giacomo "Vademecum attraverso la Provincia di Latina. La riviera di Ulisse". - Latina : EPT, s.d. - 23 p.
- Speciale** terme del Lazio". - Roma : Napoleone Editore & FN Editrice, s.d. - 143 p.
- Terre** protette. Conservazione, parchi e riserve naturali, ecosviluppo. Le aree protette e da proteggere nella Provincia di Roma". - Roma : Provincia : Edizioni delle Autonomie, 1993. - 222 p.
- Tognaccini**, Elisa - Egidi, Isabella e Di Marco, Stefano "Parchicard Lazio. Guida ai servizi nelle aree protette della Regione Lazio 2006". - Roma : Regione Lazio, 2006. - 127 p.
- Vaccari**, Paolo e Ortoleva, Andrea "Discovering RomaNatura". - Roma : RomaNatura, s.d. - 16 c.
- Vademecum** del turista. Frosinone e la sua Provincia". - Frosinone : APT, 2007. - 136 p.
- Valente**, Vincenzo "Strada del sincrotrone Km. 12. 50 anni di acceleratori e particelle nei laboratori di Frascati". - Limena : Imprimenda ; Frascati : Ist. Nazionale di Fisica Nucleare, 2008. - XX, 194 p.
- Verdi** delizie. Le ville, i giardini, i parchi storici del Comune di Roma". - Roma : De Luca Editori d'Arte, 2005. - 237 p.
- Visioni** dell'Agro Pontino. Territorio, ambiente, dintorni, paludi, costumi. Sabaudia, Museo Emilio Greco, 24 agosto-30 settembre 2002". - Sabaudia : Parco nazionale del Circeo, s.d. - 60 p.
- Vivere** i laghi del Lazio. La guida per promuovere l'immagine turistica delle aree lacuali del Lazio". - Genova : Clementi Editore, s.d. - 97 p.

Parchi e riserve



Area naturale marina protetta Isole di Ventotene e Santo Stefano

Piazza Castello, 1 - 04020 Ventotene (LT)
 Tel. 0771/854226 - Fax 0771/854061
 E-mail: info@riservaventotene.it
 Sito internet: www.riservaventotene.it

- De Rossi**, Giovanni Maria "Ventotene-S. Stefano. A short yet exhaustive guide for the historical, archeological and naturalistic rediscovery of the two island and for reading them a second time in the Ventotene Museum". - Roma : Guido Guidotti Editore, 1995. - 104 p.
- Mojetta**, Angelo e Stoppa, Simona "Turismo nelle aree marine protette". - Milano : Touring Club Italiano, 2003. - 176 p.
- Riserva** marina e terrestre delle isole di Ventotene e Santo Stefano. Progetto Life e turismo ambientale". - Roma : Piccole Arti Grafiche, s.d. - 12 p.
- Spina**, Fernando "Guida al Museo della migrazione ed Osservatorio ornitologico di Ventotene". - Roma : Darwin Società Cooperativa, s.d. - 30 c.
- Tamagnini**, Luca "Isole di Ventotene e Santo Stefano. Area marina protetta". - Roma : Ministero dell'Ambiente, 2004. - 120 p.
- Turismo** nelle aree marine protette". - Milano : Touring Club Italiano, 2003. - 127 p.



Area naturale marina protetta Secche di Tor Paterno

c/o RomaNatura - Villa Mazzanti - Via Gomenizza, 81 - 00195 Roma
Tel. 06/35405310 - Fax 06/35491519
E-mail: torpaterno@romanatura.roma.it
Sito internet: www.ampsecchetorpaterno.it

Attività subacquee nelle aree marine protette e gli impatti sull'ambiente: esperienze mediterranee a confronto (Le). Atti del workshop internazionale. Ostia, Roma, 17 e 18 febbraio 2005". - Roma : Palombi Editori, 2007. - 212 p.

Isola sotto il mare di Roma (L)". - Roma : RomaNatura, s.d. - DVD ; 20 min.

Mojetta, Angelo e Stoppa, Simona "Turismo nelle aree marine protette". - Milano : Touring Club Italiano, 2003. - 176 p.

Turismo nelle aree marine protette". - Milano : Touring Club Italiano, 2003. - 127 p.



Parco naturale dei Monti Aurunci

Viale Glorioso - 04020 Campodimele (LT)
Tel. 0771/598114 - Fax 0771/598166
E-mail: info@parcoaurunci.it
Sito internet: www.parcoaurunci.it

A piedi sugli Aurunci". - Esperia : XIX Comunità Montana ; Roma : Regione Lazio, 1994. - 130 p.

Jannuzzi, Ferdinando "Grandi alberi dei Monti Aurunci". - Napoli : Giannini Editore, 2005. - 302 p.

Monti Aurunci. Ambiente e territorio". - Roma : Edizioni Albatros, 1991. - 95 p.

Sul sentiero degli Aurunci". - Esperia : XIX Comunità Montana ; Roma : Regione Lazio, 1998. - 199 p.



Parco naturale regionale Appia Antica

Via Appia Antica, 42 - 00179 Roma (RM)
Tel. 06/5130682-5126314 - Fax 06/51883879
E-mail: info@parcoappiaantica.it
Sito internet: www.parcoappiaantica.it

Atlante degli uccelli nidificanti nel Parco regionale dell'Appia Antica". - Roma : Gangemi Editore, 2008. - 191 p.

Cestra, Paolo "Il Parco dell'Appia Antica. Guida alle risorse ambientali culturali e turistiche". - Roma : Provincia, 1998. - CD-ROM.



Parco naturale regionale del complesso lacuale Bracciano - Martignano

Via Aurelio Saffi, 4/A - 00062 Bracciano (RM)
Tel. 06/99806262-61 - Fax 06/99806268
E-mail: info@parcobracciano.it
Sito internet: www.parcobracciano.it

Becchetti, Sandro "Tenutelle vendonsi. Volti e paesaggi del territorio braccianese degli anni Settanta". - Bracciano : Ente Parco, 2006. - 95 p.

Lago di Martignano (Il). Una perla tra i Monti Sabatini". - Campagnano di Roma : Comune, 1990. - 71 p.



Parco naturale regionale dell'Appennino - Monti Simbruini

Via dei Prati, 5 - 00020 Jenne (RM)
Tel. 0774/827219-21 - Fax 0774/827183
E-mail: monti.simbruini@simbruini.it
Sito internet: www.simbruini.it

Parco naturale regionale dell'Appennino. Monti Simbruini". - Subiaco : Iter, 1991. - 12 c.

Per un'operazione integrata di sviluppo: il caso dei Simbruini. Atti del convegno. Altipiani di Arcinazzo, 7 dicembre 1985". - Roma : CNR, 1986. - 568 p.

Piano di assetto del Parco regionale Monti Simbruini. Materiali-Strumenti-Proposte". - Roma : CNR, 1992. - 264 p. + 1 c.

Roggero, Duilio "Appennino centrale 2D & 3D. Gran Sasso-Parco d'Abruzzo-Majella-Simbruini-Velino Sirente-Lucretili. Cartografia". - Sulmona : Edizioni Il Lupo, 2006. - DVD.



Parco regionale dei Castelli Romani

Villa Barattolo - Via C. Battisti, 5 - 00040 Rocca di Papa (RM)
Tel. 06/9479931 - Fax 06/9495254
E-mail: comunicazione@parcocastelliromani.it
Sito internet: www.parcocastelliromani.it

Bassani, Paolo e Lotti, Laura "Alberi e arbusti del Parco regionale dei Castelli Romani". - Rocca di Papa : Ente Parco, 1992. - 108 p.

Del Nero, Raimondo "La valle latina. Storia di un ambiente". - Rocca di Papa : Ente Parco, 1990. - 95 p.

Fauna del Parco dei Castelli Romani (La)". - Rocca di Papa : Ente Parco, 1990. - 80 p.

Flora del Parco regionale dei Castelli Romani (La)". - Rocca di Papa : Ente Parco, 1990. - 79 p.

Immagini del Parco regionale dei Castelli Romani". - Rocca di Papa : Ente Parco, s.d. - VHS.

Marciano, Massimo "Guida archeologica del Parco regionale dei Castelli Romani". - Rocca di Papa : Ente Parco, 1991. - 95 p.

Nascita del territorio dei Castelli Romani". - Rocca di Papa : Ente Parco, 1990. - 79 p.

Petrucci, Francesco e Bassani, Paolo "Il Parco Chigi in Ariccia". - Rocca di Papa : Ente Parco, 1992. - 103 p.



Parco regionale Marturanum

c/o Comune - Piazza G. Marconi, 21 - 01010 Barbarano Romano (VT)
Tel. 0761/414601 - Fax 0761/414340
Email: marturanum@parchilazio.it

Barbarano Romano: indagine e conoscenza di un paese. Catalogo della mostra. Torino, 12-28 settembre 1980". - Roma : Centro Iniziative Culturali Pantheon, 1979. - 93 c.

Guida al Parco regionale Marturanum". - Barbarano Romano : Ente Parco, 1997. - 152 p.

Parco Marturanum. Programma di attuazione". - Barbarano Romano : Comune, 1992. - 52 p.

Parco suburbano Marturanum. Piano di assetto". - Barbarano Romano : Comune, 1992. - 175 p.



Parco regionale naturale dei Monti Lucretili

Viale Petrocchi - 00018 Palombara Sabina (RM)
Tel. 0774/637027 - Fax 0774/637060
Email: info@parcolucretili.it
Sito internet: www.parcolucretili.it

Caravan natura. Museo naturalistico itinerante". - Roma : Provincia, 1998. - 63 p.

De Angelis, Gilberto e Lanzara, Paola "Le orchidee spontanee dei Monti Lucretili (Sabina meridionale, Lazio)". - Roma : Regione Lazio, 1987. - 195 p.

Giacopini, Lucina e Mantero, Diego "Camminando per i monti. Impara a conoscere l'ambiente del Parco regionale naturale dei Monti Lucretili". - Palombara Sabina : Ente Parco ; Roma : Provincia, s.d. - 32 p.

Martucci, Maurizio "Comunicazione naturale". - Palombara Sabina : Ente Parco, 2005. - 34 p.

Martucci, Maurizio e Panzarasa, Stefano "Orecchio verde". - Palombara Sabina : Ente Parco, 2005. - 34 p.

Ravenna, Carlo "Orchidee spontanee". - Palombara Sabina : Ente Parco, 2005. - 34 p.

Roggero, Duilio "Appennino centrale 2D & 3D. Gran Sasso-Parco d'Abruzzo-Majella-Simbruini-Velino Sirente-Lucretili. Cartografia". - Sulmona : Edizioni Il Lupo, 2006. - DVD.

Sulla cima c'era una croce...Monte Gennaro: una montagna da salvare". - Palombara Sabina : Ente Parco, 2008. - 63 p.



Parco regionale urbano di Aguzzano

c/o RomaNatura - Villa Mazzanti - Via Gomenizza, 81 - 00195 Roma
Tel. 06/35405310 - Fax 06/35491519
E-mail: posta@romanatura.roma.it
Sito internet: www.romanatura.roma.it

Parco regionale di Aguzzano (II)". - Roma : Comune, 1992. - 93 p. + 6 c.



Parco regionale urbano Pineto

c/o RomaNatura - Villa Mazzanti - Via Gomenizza, 81 - 00195 Roma
Tel. 06/35405310 - Fax 06/35491519
E-mail: posta@romanatura.roma.it
Sito internet: www.romanatura.roma.it

Parco regionale del Pineto (Il)". - Roma : Argos Edizioni, 1991. - 103 p. + 6 c.

Pineto (Il). Parco regionale urbano". - Roma : Comune, 1987. - 15 p.



Parco suburbano Valle del Treja

Via Roma, 1/3 - 00060 Mazzano Romano (RM)
Tel. 06/9049295 - Fax 06/9049386
E-mail: valle.treja@parchilazio.it
Sito internet: www.parcotreja.it

Mantero, Francesco "La valle del Tevere". - Roma : Quasar, 1992. - 7 c.

Regolamento di attuazione del Parco regionale suburbano Valle del Treja". - Mazzano Romano : Ente Parco, s.d. - 12 p.



Riserva naturale della Marcigliana

c/o RomaNatura - Villa Mazzanti - Via Gomenizza, 81 - 00195 Roma
Tel. 06/35405310 - Fax 06/35491519
E-mail: posta@romanatura.roma.it
Sito internet: www.romanatura.roma.it

Macchiolo, Paolo e Serafini Sauli, Alessandro "La flora della Riserva naturale della Marcigliana". - Roma : Ente Regionale RomaNatura : Agenzia Regionale Parchi, 2006. - 127 p.



Riserva naturale di Nazzano, Tevere - Farfa

Strada Provinciale Tiberina Km. 28,100 - 00060 Nazzano (RM)
Tel. e Fax 0765/332795
E-mail: info@teverefarfa.it
Sito internet: www.teverefarfa.it

Carta dei sentieri". - Roma : Cooperativa la Montagna, s.d.

Giuliano, Giuseppe e Sciotti, Maurizio "Un esperimento metodologico di pianificazione e gestione delle risorse idriche in un grande bacino idrografico: schema idrogeologico del bacino del Tevere". - Roma : CNR-Istituto di Ricerca sulle Acque, 1981. - 128 p. + 4 c.

Mantero, Francesco "La valle del Tevere". - Roma : Quasar, 1992. - 7 c.

Parco didattico di Nazzano (Il). Un laboratorio di educazione ambientale". - Roma : Provincia ; Nazzano : Comune, s.d. - 19 p.

Riserve naturali fluviali, concetti generali e indicazioni per un progetto pilota: una riserva naturale del Tevere (Le)": - Roma : Italia Nostra, 1971. - 52 p.



Riserva naturale Lago di Posta Fibreno

Via Dova, 1 - 03030 Posta Fibreno (FR)

Tel. 0776/887184 - Fax 0776/888021

E-mail: lago_posta.fibreno@parchilazio.it

La Pietra, B - Lecce, A e Castellucci, C. "Avifauna del lago di Posta Fibreno. Prime valutazioni sulla dinamica delle popolazioni ornitiche in relazione all'istituzione di un'area protetta". - Sora : Verde Appennino, 1989. - 43 p.



Riserva naturale Monte Rufeno

Piazza Santa Maria Maddalena, 1 - 01021 Acquapendente (VT)

Tel. 0763/733442 - Fax 0763/730223

Email: direzione@monterufeno.it

Sito internet: www.riservamonterufeno.it

Erbario interattivo del Museo del Fiore". - Acquapendente : Museo del Fiore, 1989. - CD-ROM.

Forti, Gianluca - Rovelli, Lucia e Papi, Roberto "Guida al Museo naturalistico del fiore". - Acquapendente : Museo del Fiore, 1998. - 24 p.

Modello di intervento selvicolturale nel ceduo di castagno di M. Rufeno (Acquapendente)". - Roma : Regione Lazio, s.d. - 8 c.

Regolamento di attuazione". - Acquapendente : Ente Parco, s.d. - 30 p.

Riserva naturale Monte Rufeno (La)". - S.l. : s.n., s.d. - VHS.

Scoppola, Anna "La vegetazione della Riserva naturale Monte Rufeno (VT)". - Acquapendente : Ente Parco, 1998. - 88 p. + 14 tav. + 1 c.



Riserva naturale regionale Tor Caldara

Piazza C. Battisti, 25 - 00042 Anzio (RM)

Tel. 06/98499469 - Fax 06/98499422

Email: info@torcaldaraparco.it

Tor Caldara. Dalla selva al bosco. Un ambiente, la sua storia, i suoi abitanti". - Roma : WWF Italia, 1995. - 198 p.

Tor Caldara. Ricerca d'ambiente per conoscere e proteggere una riserva naturale del litorale laziale". - Roma : Edizioni delle Autonomie, 1994. - 95 p.

Riserva naturale statale Tenuta di Castelporziano

c/o Segretariato Generale della Presidenza della Repubblica - Via Della Dataria, 97 - 00187 Roma
Tel. 06/51098165 - Fax 06/51098158

Falconiformes della Tenuta Presidenziale di Castelporziano. D'intesa con la Commissione Tecnico-Scientifica della Tenuta Presidenziale di Castelporziano". - Calimera : Società Ornitologica Italiana, 2009. - 168 p.

Sistema ambientale della Tenuta Presidenziale di Castelporziano (II). Ricerche sulla complessità di un ecosistema forestale costiero mediterraneo. Volume I e II". - Roma : Accademia Nazionale delle Scienze detta dei XL, 2001. - 866 p.



Riserva parziale naturale dei Laghi Lungo e Ripasottile

Via A. Manzoni, 10 - 02100 Rieti (RI)
Tel. e Fax 0746/200999
Email: riserva@riservalaghi.org

Ciancarelli, Francesca - De Venere, Angela Maria e Portaccio, Cecilia "Viaggio nel Montepiano Reatino. Guida turistica". - Rieti : V Comunità Montana, s.d. - 64 p.



REGIONE LIGURIA

Opere generali

100 itinerari sulle Alpi. Dalla Liguria al Friuli-Venezia Giulia". - Novara : De Agostini, 1993. - 223 p.

15 itinerari per bikers e trekking in Liguria". - Genova : APT, 2006. - 35 p.

Abitare la storia. Le dimore storiche-museo. Restauro sicurezza didattica comunicazione. Atti del convegno internazionale. Genova, 20-22 novembre 1997". - Genova : Soprintendenza per i beni ambientali e architettonici della Liguria ; Torino : Allemandi, 1998. - 201 p.

Acquario di Genova". - Recco : Microart's, 1997. - 32 p.

Alberi di Liguria. Monumenti viventi della natura". - Genova : Erga Edizioni, 2005. - 192 p.

Alla scoperta della natura nell'Alta Val Varenna". - Genova : Sagep, 1986. - 139 p.

Allasinaz, Andrea "Brachyura Decapoda oligocenici (Rupeliano) del Bacino Ligure Piemontese". In: Torino : Bollettino del Museo Regionale di Scienze Naturali, 1987. - 509-566 p.

Alpi liguri. 11 itinerari". - Roma : Società geologica italiana ; Milano : BeMa, 1994. - 295 p.

Alta Valpolcevera (L'). Storia, tradizioni, cultura, gastronomia, tempo libero nel verde alle spalle di Genova". - Sant'Olcese : Comunità Montana Alta Val Polcevera, 2001. - 39 p.

Alta Via dei Monti Liguri. La Spezia, 25 marzo 1995". - Genova : Regione Liguria, 1995. - 71 c.

Andar per presepi a Genova e in Liguria". - Genova : Sagep, s.d. - 74 p.

Andreotti, Alessandro e Casu, Luisa. - "Guida naturalistica del fiume Entella". - Genova : Provincia, 1991. - 86 p.

Angelini, Massimo "Le patate tradizionali della montagna genovese. La strategia di qualificazione di un prodotto locale tra storia, cultura rurale e recupero varietale". - Genova : Co.Re.Pa, 1999. - 128 p.

Appennino tosco-emiliano". - Milano : Touring Club Italiano, 2007. - 400 p.

Archimede, Elio "La strada del vino e dell'olio dalle Alpi al Mare Ligure". - Albenga : Assoc. Strada del vino e dell'olio delle tre Comunità Montane, s.d. - 32 c.

Ardesia. Materia cultura futuro ". - Genova : Sagep, 1995. - 205 p.

Arena, Rosaria "Borzonasca e la Valle Sturla". - Genova : Erga, 1987. - 175 p.

Arenzano 21^a marcia internazionale mare e monti. 10-11 settembre 2005". - Arenzano : Comune, s.d. - 30 p.

Atlante degli uccelli nidificanti in Liguria". - Genova : Regione Liguria, 1989. - 208 p.

Atlante degli uccelli svernanti in Liguria". - Genova : Regione Liguria, 1998. - 253 p.

Atti del convegno per la difesa del bosco in Liguria. Genova, Anfiteatro del Museo Civico di Storia Naturale, 6-9 maggio 1981". - Genova : Museo Civico di Storia Naturale G. Doria, 1981. - 148 p.

Balducci, Francesco "Guida ai fiumi di Liguria. Kayak, canoa, torrentismo". - Genova : Sagep, 1997. - 112 p.

Barberis, Giuseppina - Martini, Enrico e Orsino, Francesco "Bibliografia geobotanica ligure". - Pavia : CNR, 1979. - 28 p.

Bartoletti, Massimo e Pazzini Paglieri, Nadia "Sanremo". - Genova : Sagep, 1995. - 199 p.

Basilico (II)". - Genova : Regione Liguria, s.d. - 71 p.

Beltrame, Carlo "I porti liguri e il Piemonte". - Torino : EDA, 1980. - 111 p.

Bernardello, Remo e Martini, Enrico "Felci e piante affini in Liguria e Italia". - Recco : Le Mani, 2004. - 239 p.

Bernardini, Enzo "Le incisioni rupestri della Valle delle Meraviglie. La storia le interpretazioni la visita". - Peveragno : Blu Edizioni, 2001. - 175 p.

Bernardini, Enzo e Levati, Ombretta "Lungo le strade del sale. Dal Mar Ligure a Ginevra". - Genova : Sagep, 1982. - 207 p.

Boccaleri, Edilio "Una foresta per dimora. Le Navette nelle Alpi Liguri". - Imperia : Edizioni Grafiche Amadeo, 2006. - 271 p.

Boggero, Franco e Paglieri, Rinangelo "Imperia". - Genova : Sagep, 1993. - 239 p.

Boglione, Marco "Le strade dei cannoni. In pace sui percorsi di guerra". - Torino : Blu Edizioni, 2004. - 254 p.

Bordo, Piero "I sentieri del pettirosso. Escursioni naturalistiche guidate nelle aree protette della Liguria". - Genova : Club Alpino Italiano : Regione Liguria, 1988. - 46 p.

Bosco e il fuoco (II). Confronto di esperienze liguri e francesi per la tutela del patrimonio boschivo. Convegno. Genova, 15 marzo 1995". - Genova : Regione Liguria, s.d. - 73 c.

Brozzo, Gianpiero e Raimondi, Luca "Studio per la valorizzazione dell'area carsica del Comune di Riccò del Golfo (SP)". - La Spezia : Studio Geologico, 1993. - 37 c.

Brunetti, Gabriele e Vinai, Ivano "Passi e valli in bicicletta. Liguria 2 - Il Ponente. Province di Genova e Savona". - Portogruaro : Ediciclo Editore, 2007. - 202 p.

Bruschi, Monica "Alta Val Bormida. Riviera delle Palme". - Alassio : APT, 2001. - 31 p.

Bruschi, Monica "Ingauna. Riviera delle Palme". - Alassio : APT, 2001. - 31 p.

Bruschi, Monica "Pollupice. Riviera delle Palme". - Alassio : APT, 2001. - 31 p.

Bruschi, Monica e Merlo, Claudio "Il Giovo in bicicletta. Sette percorsi oltre l'Aurelia". - Savona : Comunità Montana del Giovo, s.d. - 20 c.

Budicin, Luca "Acquario di Genova. Da dieci anni in missione per il mare. La guida". - Busalla : Grafiche G7, 2003. - 59 p.

Càlzia, Fabrizio "Fontanabuona. La valle dell'ardesia". - Genova : Sagep, 1995. - 27 p.

Càlzia, Fabrizio "Giardino botanico di Pratorondanino. Guida pratica". - Genova : Provincia, s.d. - 8 p.

Camanni, Stefano "Le più belle escursioni delle Alpi. Dalle Liguri alle Giulie". - Torino : Vivalda, 1993. - 81 p.

Cambiaggi, Francesca e Ciccarese, Lorenzo "Materiale di propagazione forestale e conservazione della biodiversità. Il caso studio della Liguria". - Roma : APAT, 2004. - 74 p. + CD-ROM.

Campana, Jean-Charles "In cima. 76 normali nelle Alpi Liguri". - Peveragno : Blu Edizioni, 2004. - 238 p.

Campo eco '81". - Genova : Comune, s.d. - 19 c.

Carnovalini, Riccardo e Cristina "Andar per sentieri in Liguria. 60 itinerari". - Novara : De Agostini, 1991. - 143 p.

Carta Alpi Marittime e Liguri". - Torino : I.G.C., s.d. - Scala 1:50.000.

Carta Comunità Montana Intemelìa. Le vie dei sapori e dei colori". - Genova : Sagep, 2001. - Scala 1:50.000.

Carta del territorio e dei sentieri. Escursioni & picnic". - Savona : Comunità Montana del Giovo, s.d. - Scala 1:50.000.

Carta della montagna. Realizzata di concerto con il Ministero dei Lavori Pubblici. Vol.II - 7 Liguria". - Roma : Ministero dell'Agricoltura e delle Foreste, 1976. - 293 p.

Carta Finale Ligure. Riviera delle Palme". - Alassio : APT, 2005.

Carta Genova". - Genova : APT, 2003.

Carta geo-turistica Alpi Occidentali". - Novara : De Agostini, 1990. - Scala 1:800.000.

Carta Itinerari escursionistici Alassio & le Baie del Sole". - Alassio : APT, 1998.

Carta Itinerari escursionistici il Finalese, il Loaneese & il Pietrese". - Alassio : APT, 2000.

Carta Itinerari escursionistici le Valli del Bormida". - Alassio : APT, 1998.

Carta Itinerari mountain bike". - Savona : Provincia, 1998.

Carta La Rocca dell'Adelasia. Riserva naturalistica nell'Alta Val Bormida". - S.I. : Gruppo 3M Italia, 1989. - Scala 1:10.000.

Carta La Via Francigena. Italia. Il percorso dei pellegrini". - Roma : ENIT, 1998.

Carta Liguria AltaVia. L'Alta Via dei Monti Liguri". - Novara : De Agostini, 1998. - Scala 1:250.000.

Carta Ligurianatura. Sessanta itinerari naturalistici". - Genova : Regione Liguria ; Novara : De Agostini, 1992. - Scala 1:250.000.

Carta Plastigrafia della Fontanabuona". - Genova : Sagep, s.d.

Carta Savona. Riviera delle Palme". - Alassio : APT, s.d.

Carta stradale Riviera dei Fiori. Le Alpi Marittime. La terra dei colori". - Novara : De Agostini, 2000. - Scala 1:180.000.

Carta Terre e mare di Genova. Una provincia sotto gli occhi". - Genova : Provincia, 1991.

Carta turistica della Liguria". - Novara : De Agostini, 2002. - Scala 1:250.000.

Carta turistica Riviera Ligure delle Palme". - Savona : Camera di Commercio ; Alassio : APT, 2004. - Scala 1:160.000.

Carta Varazze. Riviera delle Palme". - Alassio : APT, 2003.

Casazza, Gabriele e Minuto, Luigi "Fiori delle Alpi liguri. 100 specie fotografate lungo percorsi scelti per la visita. Manuale di riconoscimento". - Torino : Blu Edizioni, 2008. - 63 p.

Cascini, Etta "Riviera dei Fiori. La terra dei colori". - Milano : Editoriale G. Mondadori ; Sanremo : APT, 2004. - 32 p.

Cavalieri Manasse, Giuliana - Massari, Graziella e Rossignani, Maria Pia "Piemonte, Val d'Aosta, Liguria, Lombardia. Guide archeologiche". - Bari : Laterza, 1982. - 375 p.

Chiappucci, Susanna e Tollini, Matteo "Una città di villaggi tra Padana e Tirreno. Viaggio tra connessioni e diversità nei parchi delle montagne tosco-liguri-emiliane". - Langhirano : Comunità Montana Appennino Parma Est : Legambiente, 2007. - 83 p.

Chierici, Sandro e Citi, Duilio "L'arte romanica in Piemonte, Val d'Aosta e Liguria". - Torino : Angolo Manzoni, 2000. - 475 p.

Ciampolini, Mario e Sorgia, Gianni "Il centro vacanze di Prato Rondanino". - S.l. : s.n., s.d. - VHS ; 15 min.

Combes, Pierre - Budicin, Luca e Di Natale, Antonio "Acquario di Genova". - Novara : De Agostini, 1999. - 48 p.

Comunità Montana Alta Valle Scrivia". - Busalla : Comunità Montana, 1997. - 64 p.

Contributi per la definizione di un modello di parco regionale. Il Parco delle Capanne di Marcarolo e Praglia". - Genova : Provincia, 1980. - 180 p.

Contributi tecnico-scientifici per il settore turismo e agriturismo. Estratto dagli atti del convegno sullo sviluppo economico della montagna ligure. Genova, 14-15 dicembre 1979". - Genova : Regione Liguria, s.d. - 71-134 p.

Cottalasso, Renato e Robello, Maurizio "Il detective degli animali. Passeggiate esplorative nei parchi liguri". - Genova : Regione Liguria, s.d. - 24 p.

Da Ventimiglia a Limone. La Valle Roja in treno e a piedi". - Genova : Sagep, 1995. - 80 p.

Dall'Aglio, Gian Antonio "Alassio & le Baie del Sole. Riviera delle Palme". - Alassio : APT, 2001. - 30 p.

Dall'Aglio, Gian Antonio "Il Finalese. Riviera delle Palme". - Alassio : APT, 2005. - 30 p.

Dall'Aglio, Gian Antonio "Il Loanesse & il Pietrese. Riviera delle Palme". - Alassio : APT, 2001. - 30 p.

Dall'Aglio, Gian Antonio "Il Savonese & il Varazzino. Riviera delle Palme": - Alassio : APT, 2001. - 30 p.

Dall'Aglio, Gian Antonio "L'altra Riviera. Le valli fra Andora e Ceriale": - Alassio : APT, 2005. - 42 p.

Dall'Aglio, Gian Antonio "L'altra Riviera. Le valli fra Finale e Bergeggi": - Alassio : APT, 2004. - 42 p.

Dall'Aglio, Gian Antonio "L'altra Riviera. Le valli fra Varazze e Vado": - Alassio : APT, 2004. - 42 p.

Dall'Aglio, Gian Antonio "L'altra Riviera. Le valli tra Borgio e Borghetto Santo Spirito": - Alassio : APT, 2004. - 42 p.

Diviacco, Giovanni e Coppo, Stefano "Atlante degli habitat marini della Liguria. Descrizione e cartografia delle praterie di Posidonia oceanica e dei principali popolamenti marini costieri". - Genova : Regione Liguria ; Imperia : Grafiche Amadeo, 2006. - 205 p. + 85 tav. cartogr. + CD-ROM.

Dominio pelagico. Il Santuario dei cetacei Pelagos". - Udine : Museo Friulano di Storia Naturale, 2007. - 156 p.

Doria, Giuliano e Salvio, Sebastiano "Atlante degli anfibi e rettili della Liguria". - Genova : Museo Civico di Storia Naturale Giacomo Doria : Regione Liguria, 1994. - 151 p. + 36 tav.

Ecomuseo della memoria. Progetto d'iniziativa regionale Alta Via dei Monti Liguri". - Genova : Regione Liguria, 2007. - 63 p. + 2 c.

Educazione in cammino (L'). Contributi dei gruppi di lavoro istruttori per la conferenza nazionale di educazione ambientale. Genova, 5-8 aprile 2000". - Roma : Ministero dell'Ambiente, s.d. - 84 c.

Edward Lear. Holloway 1812 - Sanremo 1888". - Poggibonsi : Lalli Editore ; Sanremo : Comune, 1997. - 297 p.

Elementi per la redazione di un progetto di parco regionale". - Genova : Regione Liguria, 1979. - 289 p.

Essere parchi. Percorso di educazione allo sviluppo sostenibile attraverso i parchi della Liguria. Gioco illustrato". - Milano : Carthusia Edizioni ; Genova : Regione Liguria, 2003.

Fauna minore del Savonese". - Savona : Provincia, 1999. - 131 p.

Fenati Albericci, Barbara e Albericci, Riccardo "Testimoni del passato. Sulle tracce storiche delle piante monumentali di Genova". - Genova : De Ferrari, 2001. - 150 p.

Ferrando, Danila e Ivano "La Valle Roia". - Cuneo : L'Arciere, 1983. - 196 p.

Fiumi torrenti & fauna ittica in Provincia della Spezia". - La Spezia : Provincia, s.d. - 53 p. + 1 c.

Franconi, Gianni "Golfo Paradiso. Riviera di Genova". - Genova : APT, 2002. - 24 p.

Fumagalli, Renato e Troschel, Loredana "Essere parchi. Percorso di educazione allo sviluppo sostenibile attraverso i parchi della Liguria. Kit didattico". - Milano : Carthusia Edizioni ; Genova : Regione Liguria, 2003.

Gallo, Maurizio "Alpi del Mare in mtb. Traversata da Sanremo a Lanzo". - Dronero : L'Arciere, 2003. - 119 p.

Gavazzi, Carlo e Luca "Giocare sulla pietra. I giochi nelle incisioni rupestri e nei graffiti di Piemonte Valle d'Aosta e Liguria". - Ivrea : Priuli & Verlucca, 1997. - 96 p.

Genova per noi. Testimonianze di scrittori contemporanei". - Genova : Accademia Ligure di Scienze e Lettere, 2004. - 251 p.

Giardino botanico montano di Pratorondanino area protetta provinciale". - Genova : Provincia, 2003. - 209 p.

Giovanelli, Atos "Il Rezzaglio e il Magra". - La Spezia : Provincia, s.d. - 52 p.

Giovani e formazione. Un'indagine sulla formazione professionale in Provincia di Genova". - Genova : Provincia, 1992. - 414 p.

Giovo Riviera delle Palme". - Alassio : APT, 2001. - 31 p.

Giuliani-Balestrino, Maria Clotilde "Gli extracomunitari regolari e le loro attività commerciali nel Comune e nella Provincia di Genova. Da immigrati a concittadini". - S.I. : Bozzi Editore, 2006. - 123 p.

Gogna, Alessandro - Milani, Marco e Raiser, Federico "Alpi Marittime / Monviso / Alpi Cozie / Delfinato / Vanoise". - Ivrea : Priuli & Verlucca ; Milano : Edizioni Melograno, 1999. - 192 p.

Guglielmi, Laura e Giangoia, Rosa Elisa "Parchi culturali della Regione Liguria". - Genova : Regione Liguria, s.d. - 25 c.

Guida alle località turistiche delle Alpi. Natura, luoghi, escursioni e sport. Liguria, Piemonte, Valle d'Aosta, Francia". - Novara : De Agostini, 1994. - 334 p.

Identità perduta (L'). I musei contadini della Provincia di Imperia". - Torino : Umberto Allemandi & C., 2006. - 118 p.

Incastellamento, popolamento e signoria rurale tra Piemonte meridionale e Liguria. Fonti scritte e fonti archeologiche. Seminario di studi. Acqui Terme, 17-19 novembre 2000". - Bordighera : Istituto Internazionale di Studi Liguri, 2000. - 151 p.

Incontro con Antonio Brilla. 1813-1891. Documenti". - Savona : Provincia, 1992. - 251 p.

Informazione geografica: innovazione e formazione. 4ª conferenza nazionale. Genova, 3-6 ottobre 2000. Atti vol. I - II e Programma definitivo". - Milano : ASITA, 2000. - 1422 p. + 90 p.

Itinerari di scoperta degli ambienti naturali della Provincia di Savona". - Finale Ligure : Cooperativa Tracce ; Savona : Provincia, 2002. - 47 p.

La Spezia e la sua Provincia". - La Spezia : APT, 1992. - 32 p.

Legge regionale 12 settembre 1977 n. 40 Norme per la salvaguardia dei valori naturali e per la promozione di parchi e riserve naturali in Liguria". - Genova : Regione Liguria, 1977. - 163 p.

Liguria da scoprire (Una). 14 escursioni nel Ponente ligure alla scoperta delle sue bellezze". - Imperia : Liguria da scoprire, 1997. - 32 p.

Liguria". - Milano : Touring Club Italiano, 1982. - 803 p.

Logo x le 3 Province...oppure Un logo x Alpazur (Un)". - Sanremo : Circolo Ligustico Arte e Ambiente, 1999. - 95 p.

Magillo, Francesca e Milano, Rosella "Natura in verticale. Guida ai Siti di Importanza Comunitaria". - Savona : Provincia, 2006. - 32 p.

Marcarini, Albano "Il balcone di Genova". - Milano : Il Cammino dell'Alleanza, 2001. - 80 p.

Marcarini, Albano "Il sentiero dei poeti". - Milano : Il Cammino dell'Alleanza, 2001. - 80 p.

Marcarini, Albano "Liguria. Dieci escursioni in treno e a piedi sulle riviere". - Milano : Leonardo Periodici, 1999. - 111 p.

- Marchese**, Salvatore "Golfo della Spezia e Val di Magra. Cenni di gastronomia". - La Spezia : APT, s.d. - 12 p.
- Marchisio**, Roberto "Oasi faunistica di Rocchetta". - Savona : Provincia, 1995. - 12 p.
- Mariotti**, Mauro "Atlante degli habitat. Natura 2000 in Liguria". - Genova : Regione Liguria, s.d. - 590 p. + DVD.
- Mariotti**, Mauro "Il fiore della diversità. Ovvero l'Orto Botanico di Villa Beuca a Cogoleto (Genova)". - Genova : Erga, 2001. - 80 p.
- Mariotti**, Mauro "L'Orto Botanico di Villa Beuca a Cogoleto". - Genova : Erga, 2001. - 15 p.
- Mariotti**, Mauro G. "Valori e rarità della flora ligure". - Recco : Le Mani, 2005. - 127 p.
- Marsan**, Andrea - Schenone, Laura e Spanò, Silvio "Il cinghiale in Liguria". - Genova : Regione Liguria, 1990. - 138 p.
- Martini**, Enrico "Fiori protetti in Liguria". - Genova : Regione Liguria, 1996. - 207 p.
- Massobrio**, Paolo "Guida critica & golosa 2002 al Piemonte, Valle d'Aosta, Liguria, Costa Azzurra". - Alessandria : Comunica, 2001. - 715 p.
- Massone**, Enrico "I trafori presso il valico dei Giovi negli ultimi 150 anni, attraverso l'evoluzione delle conoscenze geologiche e tecniche (Appennino ligure)". - Genova : Facoltà di Lettere e Filosofia, 1995/96. - Tesi.
- Mazzino**, Francesca "An earthly paradise. The Hanbury Gardens at La Mortola". - Genova : Sagep, 1997. - 144 p.
- Molinari**, Renzo "Le risorse paesistiche in Liguria. Proposte di valorizzazione". - Genova : Centro Studi Unione Camere di Commercio Liguri, s.d. - 299 p.
- Molino**, Aldo e Chiaretta, Furio "Sui sentieri della Liguria. Itinerari alla scoperta della storia e della cultura montana". - Torino : CDA, 1996. - 223 p.
- Musei della Liguria (I)**". - Genova : De Ferrari & Devega, s.d. - 35 p.
- Museo** Civico di Storia Naturale di Genova Giacomo Doria. Guida alla visita". - Genova : Sagep, 1987. - 124 p.
- Nel** blu. Con maschera e pinne alla scoperta degli straordinari ambienti marini. Kit didattico". - Genova : Acquario di Genova, s.d.
- Nel** cuore di un parco. Campo Eco 83". - Genova : Comune, s.d. - 95 p.
- Nicoletti**, Nicola - Supino, Sandro e Turchetto, Carlo "Da Trieste a Nizza le Alpi in bicicletta. Grande traversata alpina in 41 tappe tra Italia, Slovenia, Austria, Svizzera, Francia". - Portogruaro : Ediciclo, 1993. - 240 p.
- Opere** e tecniche di ingegneria naturalistica e recupero ambientale". - Genova : Regione Liguria, s.d. - 199 p.
- Originalità** naturalistica e culturale delle Alpi Liguri nei loro rapporti con l'Appennino Ligure e con le Alpi Marittime (L'). Atti dell'incontro. Nava-Pornassio, 14-15 settembre 1996". - S.I. : Club Alpino Italiano, 1999. - 95 p.
- Parchi** di Liguria: una realtà in crescita. Convegno internazionale 'L'Europa e i parchi'. Ameglia-Portovenere, 13-15 giugno 2003". - Genova : Regione Liguria, s.d. - 31 p.
- Parchi** regionali liguri (I). Atti del convegno. Spotorno, 22-23 giugno 1974". - Spotorno : Comune ; S.I. : Italia Nostra, 1975. - 132 p.
- Parchi** regionali. Verso l'attuazione di aree per la tutela ambientale e lo sviluppo. Convegno nazionale. Genova, 5-6 maggio 1978". - Genova : Regione Liguria ; S.I. : Italia Nostra, s.d. - 299 p.
- Parco** regionale di Praglia. Proposta di assetto istituzionale e territoriale. Bozza". - S.I. : Comitato di proposta per il Parco regionale di Praglia, 1981. - 96 p.
- Parco** urbano del Monte Gazzo (II)". - Genova : Provincia, 2001. - VHS.
- Parlãmuse** ciàiu. Colloqui con la popolazione del parco. Aprile/Maggio 1980". - Imperia : Ufficio del piano per il Parco delle Alpi Liguri, 1980. - 31 p.
- Parodi**, Andrea "Alte vie della Liguria". - Arenzano : Andrea Parodi Editore, 2003. - 206 p.
- Parodi**, Andrea "I monti di Genova. 47 escursioni sui rilievi che sovrastano la città". - Arenzano : Andrea Parodi Editore, 1999. - 110 p.
- Parodi**, Andrea "Il libro dei parchi della Liguria". - Genova : Regione Liguria, 1999. - 261 p.
- Parodi**, Andrea "Laghi, cascate e altre meraviglie. 99 escursioni dalla Liguria al Monviso". - Novara : Andrea Parodi Editore, 1998. - 207 p.
- Pastine**, Giovanni e Picco, Michele "I monti del mare. Escursionismo e alpinismo sull'Appennino Ligure". - Maserà di Padova : Tamari Montagna, 1999. - 256 p.
- Patrone**, Giuseppina "1976/81: un ruolo socioformativo dell'ente locale". - Genova : Comune, 1981. - 87 p.

- Pedroni**, Gian Marco "Itinerari romantici in bicicletta. 50 percorsi in Piemonte, Valle d'Aosta, Lombardia e Liguria". - Novara : De Agostini, 1990. - 143 p.
- Pezzani**, Cinzia e Grillo, Sergio "A piedi in Liguria. 95 passeggiate, escursioni e trekking alla scoperta della natura. Vol. I.". - Subiaco : Iler, 1997. - 255 p.
- Piano** territoriale di coordinamento paesistico. Documentazione di sintesi". - Genova : Regione Liguria, s.d. - 3 v. + 9 c.
- Pigna** da scoprire 1996". - Pigna : Comune, s.d. - 30 c.
- Pigna** e il suo territorio". - Novara : De Agostini, 1988. - 64 p. + 1 c.
- Priuli**, Ausilio "Le incisioni rupestri di Monte Bego". - Ivrea : Priuli & Verlucca, 1984. - 132 p.
- Priuli**, Ausilio e Pucci, Italo "Incisioni rupestri e megalitismo in Liguria". - Ivrea : Priuli & Verlucca, 1994. - 159 p.
- Progetto** APE (II). Toscana, Liguria, Emilia. Una città di villaggi tra Padana e Tirreno". - Pisa : Edizioni ETS, 2006. - 80 p.
- Progetto** per la selezione ed il recupero di un ceppo autoctono di trota fario dell'Appennino Ligure". - La Spezia : Provincia, 1994. - 8 p.
- Quaini**, Massimo "Levanto". - La Spezia : APT, 1999. - 14 p.
- Raineri**, V. e Carnevale, P. "Le farfalle del Parco urbano delle Mura". - Genova : Sagep, 1996. - 62 p.
- Rapporto** sullo stato delle foreste in Liguria 2008". - Arezzo : Compagnia delle Foreste, 2009. - 128 p.
- Realizzazione** di un sistema di monitoraggio dello stato dei corsi d'acqua della Provincia basato su metodi biologici. Prima fase operativa: relazione finale sull'attività preparatoria (giugno 1989-maggio 1990)". - Genova : Provincia, s.d. - 125 p.
- Repetto**, Bruno "Il forte Geremia. Un'architettura nel paesaggio sull'Alta Via dei Monti Liguri". - Genova : Sagep, 2002. - 64 p.
- Rinascere** in Europa. Urban Genova. Un progetto della Comunità Europea per Cornigliano e Sestri Ponente". - Genova : Comune, s.d. - 79 p.
- Riviera** dei Fiori: the Land of Colors". - Sanremo : APT, 2000. - 32 p.
- Riviera** di Levante. La costa e l'entroterra". - Santa Margherita Ligure : APT, s.d. - 24 c.
- Robello**, Maurizio "Alta Via dei Monti Liguri. Legge regionale 25.1.93 n. 5". - Genova : Regione Liguria, 1994. - 21 c. + 8 c.
- Robello**, Maurizio "Sistema regionale delle aree protette. I parchi della Liguria". - Genova : Regione, s.d. - VHS.
- Robello**, Maurizio e Cottalasso, Renato "Il detective degli animali. Passeggiate esplorative nei parchi liguri. Il detective erpetologo (anfibi)". - Genova : Regione Liguria, s.d. - 24 p.
- Robello**, Maurizio e Cottalasso, Renato "Il detective degli animali. Passeggiate esplorative nei parchi liguri. Il detective erpetologo (rettili)". - Genova : Regione Liguria, s.d. - 24 p.
- Romero**, Juan "L'acquario di Genova. Tutti i segreti!". - Genova : Eos : Costa Aquarium, 1995. - VHS ; 36 min.
- Rossi**, Girolamo "Storia della città di Ventimiglia". - Sala Bolognese : Forni, 1977. - 521 p.
- Santuario** dei cetacei (II). Stato attuale e prospettive. Atti del seminario internazionale. Genova, 22 marzo 2001". - Genova : Centro Studi sulle aree protette marine e costiere, 2002. - 134 p.
- Savona** natura. Guida al patrimonio naturale della Provincia di Savona". - Genova : Erga, 2004. - 76 p.
- Savona** natura. Guida al patrimonio naturale della Provincia di Savona". - Genova : Erga, s.d. - CD-ROM.
- Sciutto**, Simone "I giardini botanici Hanbury". - Torino : Umberto Allemdandi & C., 1995. - 95 p.
- Segni** dell'uomo nelle Alpi. Dalla pietra al suono: segni dell'uomo nelle terre alte fra pastorizia, agricoltura e tradizioni popolari. Convegno internazionale. Zuccarello, 9 ottobre 1999". - Zuccarello : L.A.S.A., 2001. - 164 p.
- Sentieri** del Finale con indicazioni di percorribilità in mountain-bike (I). 120 chilometri di sentieri segnalati. Descrizione di 31 itinerari". - Albenga : Edizioni Bacchetta, s.d. - 54 p. + 1 c.
- Sentiero** delle Terre Alte" - Genova : Sagep, 1999. - 71 p.
- Sistema** delle Alpi Liguri (II). Elaborati della fase analitica della proposta di parco ai sensi della legge Regione Liguria n. 40 del 12 dicembre 1977". - Imperia : Comitati di proposta per il Parco delle Alpi Liguri, s.d. - 13 v.
- Sistema** regionale delle aree protette della Liguria (II)". - Pisa : Edizioni ETS, 2009. - 127 p.
- Spanò**, Silvio "La caccia in Liguria. Passato, presente, futuro". - Genova : Regione Liguria, 1990. - 133 p.

Stringa, Paolo "Liguria 2124. Università e territorio negli scenari di pianificazione del paesaggio e di progettazione urbanistica dei prossimi anni". - Genova : De Ferrari & Devega, 2004. - 126 p.

Strumenti e scienze della Terra. Geodesia, sismologia, petrografia. Settimana della cultura scientifica a Genova. Mostra. Genova, 4-14 maggio 1992". - Genova : Università degli Studi, s.d. - 149 p.

Suda, Gianfranco "Piemonte e Liguria dal Col di Nava al Colle di Tenda". - Peveragno : Blu Edizioni, 2003. - 232 p.

Terrile, Alberto "Immagini di una Provincia. Storia, arte, tradizioni, ambiente, antichi mestieri di 67 Comuni". - Genova : Provincia, 2002. - 150 p.

Territorio ritrovato (Un). A piedi, in bicicletta, in autobus, in battello, in treno". - La Spezia : Provincia, 1992. - 56 c.

Tomà, Stefano "Guida mineralogica della Spezia e Provincia". - La Spezia : Provincia, 1992. - 23 p.

Triora e il suo territorio". - Novara : De Agostini, 1986. - 64 p. + 1 c.

Tunesi, Leonardo - Piccione, Maria Elena e Agnesi, Sabrina "Progetto pilota di cartografia bionomica dell'ambiente marino costiero della Liguria. Proposta di un Sistema Informativo Geografico per la gestione di cartografie bionomiche e sedimentologiche". - Roma : ICRAM, 2002. - 112 p. + CD-ROM.

Uomo e le Alpi (L'). Piemonte, Valle d'Aosta, Liguria, Provence-Alpes-Cote d'Azur, Rhone-Alpes, Geneve, Valais, Vaud". - Torino : Vivalda, 1993. - 387 p.

Valente, Gianni "Treni & Sentieri. 51 camminate in Piemonte, Liguria e Valle ed'Aosta con la strada ferrata". - Torino : CDA, 1994. - 239 p.

Valle d'Aosta, Piemonte, Liguria". - Milano : Touring Club Editore, 2002. - 160 p.

Valle di Rezzo: 5000 anni di storia lungo i crinali (La)". - Imperia : Consorzio Alpi Marittime, s.d. - 24 p. + 1 c.

Valle Stura". - Genova : Sagep, 1992. - 85 p.

Valutazione di impatto ambientale situazione e prospettive in Europa. Convegno internazionale. Genova, 16-18 maggio 1991". - Quarto Inferiore : Patrón, 1992. - 550 p.

Via del Mare ed altri sentieri (La). Un trekking da Tortona a Portofino ed i sentieri delle Valli Curone e Borbera". - Genova : Studio Cartografico Italiano, s.d.- 159 p.

Via dell'Ardesia (La). Un museo in sei tappe". - Cicagna : Comunità Montana Fontanabuona, s.d. - VHS.

Via dell'Ardesia (La)". - Cicagna : Comunità Montana Fontanabuona, s.d. - CD-ROM.

Zaccagnino, Claudio "Dal Passo dei Giovi al Passo della Cisa. 45 itinerari in mountain-bike nella Liguria di Levante e nell'Appennino ligure-emiliano". - Torino : CDA, 1993. - 151 p.

Parchi e riserve



Area naturale marina protetta Portofino

Viale Rainusso, 1 - 16038 S. Margherita Ligure (GE)

Tel. 0185/289649 - Fax 0185/293002

E-mail: info@portofinoamp.it

Malatesta, Mario "Parchi con vista. Fotoemozioni delle aree protette di Portofino". - Genova : Sagep, 2009. - 143 p.

Mojetta, Angelo e Stoppa, Simona "Turismo nelle aree marine protette". - Milano : Touring Club Italiano, 2003. - 176 p.

Naturale, come l'acqua". - S. Margherita Ligure : Ente Parco, s.d. - 48 p.

Tamagnini, Luca e Quilici, Folco "Portofino. Area marina protetta". - Roma : Ministero dell'Ambiente, 2005. - CD-ROM.

Turismo nelle aree marine protette". - Milano : Touring Club Italiano, 2003. - 127 p.



Parco naturale regionale del Beigua

Via G. Marconi, 165 - 16011 Arenzano (GE)

Tel. 010/8590300 - Fax 010/8590064

E-mail: info@parcobeigua.it

Sito internet: www.parcobeigua.it

Antico popolamento nell'area del Beigua. Atti dell'incontro. Varazze-Alpicella, 13-14 ottobre 1990". - S.I. : Club Alpino Italiano, 1991. - 113 p. + 1 c.

Baghino, Luca - Campora, Massimo e Cattaneo, Guido "Il biancone. Biologia e migrazione nell'Appennino ligure". - Gavi : Edizioni Il Piviere, 2009. - 128 p.

Baghino, Luca "La migrazione dei rapaci diurni attraverso l'area protetta del Monte Beigua". - Savona : Comitato di coordinamento sistema Monte Beigua, 1991. - 23 c.

Baghino, Luca "La migrazione dei rapaci diurni nel Parco del Beigua". - Arenzano : Ente Parco, s.d. - 24 p.

Baghino, Luca e Burlando, Maurizio "Il progetto Life Natura. Interventi urgenti per habitat prativi prioritari del Parco naturale regionale del Beigua". - Parma : LIPU ; Savona : Ente Parco, s.d. - 22 c.

Baghino, Luca e Celada, Claudio "Guida al birdwatching. Alla scoperta dell'affascinante mondo degli uccelli attraverso il birdwatching". - Savona : Ente Parco, 2005. - 32 p.

Bottino, Enrico e Burlando, Maurizio "Il Parco naturale regionale del Beigua. Guida rapida". - Genova : Sagep, 1999. - 16 p.

Bottino, Enrico e Câlzia, Fabrizio "Parco naturale regionale Beigua. Guida pratica. Itinerari, natura, cultura e attività, prodotti tipici". - Genova : Regione Liguria, s.d. - 16 p.

Bozzano, Monica - Genta, Paolo e Paola, Ezio "Guida al percorso botanico dell'Eremo del Deserto di Varazze". - Savona : Ente Parco, 2000. - 64 p.

Burlando, Maurizio "1996-2006 Dieci anni di Parco del Beigua". - Arenzano : Ente Parco, 2006. - 50 p.

Capelli, Claudio e Ortale, Stefano "Guida al Parco del Beigua. Gite, passeggiate, mountain bike". - Genova : Sagep, 1997. - 128 p. + 1 c.

Carta delle informazioni turistiche. Comunità Montana Argentea". - Arenzano : Comunità Montana Argentea, 2001. - Scala 1:25.000.

Carta Il Savonese & il Varazzino e il Parco del Beigua". - Alassio : APT ; Genova : APT, 1998.

Carta Parco del Beigua". - Savona : Ente Parco, s.d.

Gallizia, Claudia "Sistema Monte Beigua". - Savona : Comitato di coordinamento sistema Monte Beigua, 1993. - 24 p.

Gnone, Marta "Tetti in scandole di legno nell'area protetta del Monte Beigua: l'Alta Valle dell'Orba". - Savona : Ente Parco, 1995. - 24 c.

Guida agli uccelli della ZPS "Beigua-Turchino" e del Parco del Beigua". - Arenzano : Ente Parco, 2006. - 357 p.

Legge regionale 9 aprile 1985 n. 16 Individuazione e disciplina del sistema di aree di interesse naturalistico ambientale del Monte Beigua". - Genova : Regione Liguria, 1985. - 1972-1985 p. + 7 c.

Musso, Stefano F. - Franco, Giovanna e Gnone, Marta "Architettura rurale nel Parco del Beigua. Guida alla manutenzione e al recupero". - Venezia : Marsilio, 2009. - 340 p.

Parchi. Cultura, progettazione ed esperienze di gestione ambientale. Renzo Moschini. Antologia degli articoli per la rivista 'Parchi': 1990/2004". - Genova : Erga Edizioni ; Arenzano : Ente Parco, 2004. - 168 p.

Parco del Beigua. Bilancio di sostenibilità 2004" - Savona : Ente Parco, 2005. - 87 p.

Pentathlon del boscaiolo. XXII finale nazionale. Badia di Tiglieto, 13-14 settembre 2003". - Tiglieto : Comune, s.d. - 23 p.

Pinzauti, Mauro "Le api. Importanti apoidei nel Parco del Beigua". - Arenzano : Ente Parco, 2009. - 80 p.

Siri, Germana "L'Orba e la qualità delle sue acque. Ricerche sulla comunità di macroinvertebrati". - Arenzano : Ente Parco, 1997. - 23 p.

Sistema di aree di interesse naturalistico ambientale Monte Beigua". - Recco : Microart's, 1987. - 80 p + 1c.

Viaggio nell'Italia delle pietre verdi (Un). Aree protette - Flora e vegetazione". - Parma : Provincia, 2007. - 95 p.



Parco naturale regionale dell'Antola

La Torrighetta - Via N.S. Provvidenza, 3 - 16029 Torrighia (GE)
Tel. 010/944175 - Fax 010/9453007
E-mail: info@parcoantola.it
Sito internet: www.parcoantola.it

Antola and its valleys". - Genova : M&R Comunicazione, 1999. - 26 p.

Antola e le sue valli (L')". - Genova : M&R Comunicazione, 1999. - 26 p.

Carta Il Parco naturale regionale dell'Antola". - Genova : Studio Cartografico Italiano, s.d. - Scala 1:30.000.

Manuale di buone pratiche ambientali. Rifugio Parco Antola". - Busalla : Ente Parco, s.d. - 32 p.

Parco naturale regionale Antola. Guida pratica. Itinerari, natura, cultura e attività, prodotti tipici". - Genova : Regione Liguria, s.d. - 16 p.

Parco naturale regionale dell'Antola (II). Guida rapida". - Genova : Sagep, 1999. - 16 p.

Parodi, Andrea "La catena dell'Antola. 83 escursioni fra Scrivia, Trebbia e Oltrepò". - Arenzano : Andrea Parodi Editore, 2001. - 143 p.

Patrimonio storico-ambientale. Esperienze, progetti e prospettive per la valorizzazione delle aree rurali. Atti del convegno internazionale di studi. Monteburano, 11-12 ottobre 2000". - Genova : Università degli Studi, 2001. - 238 p.



Parco naturale regionale dell'Aveto

Via Marré, 75/A - 16041 Borzonasca (GE)
Tel. 0185/340311 - Fax 0185/343020
E-mail: parcoaveto@libero.it

Anello del Cantomoro sentiero ofiolitico (L'). Una passeggiata sul fondo dell'oceano. Guida all'escursione". - Genova : Erga Edizioni, 2005. - 85 p. + 1 c.

Bernardello, Remo e Girani, Alberto "Il Parco naturale regionale dell'Aveto. Guida rapida". - Genova : Sagep, 1998. - 17 p.

Bernardello, Remo e Martini, Enrico "I pregi della flora nel Parco dell'Aveto". - Borzonasca : Ente Parco, 1999. - 64.

Campomenosi, Annalisa - Cresta, Paolo e Girani, Alberto "Camminare nel parco. Guida ai sentieri del Parco naturale regionale dell'Aveto". - Genova : Sagep, 2005. - 31 p. + 1 c.

Carta Il Parco naturale regionale dell'Aveto". - Genova : Studio Cartografico Italiano, 2005. - Scala 1:25.000.

Girani, A. e Meriana, G. "Parco naturale regionale Aveto". - Recco : Microart's, 1995. - 96 p. + 1c.

Musso, Stefano F. e Franco, Giovanna "Guida alla manutenzione e al recupero dell'edilizia e dei manufatti rurali". - Venezia : Marsilio, 2000. - 200 p.

Serra, Vittorio e Sciutti, Maria "Aldo's story. Ovvero la formazione delle ofioliti". - Genova : Sagep, 2009. - 12 p.

Viaggio nell'Italia delle pietre verdi (Un). Aree protette - Flora e vegetazione". - Parma : Provincia di Parma, 2007. - 95 p.

Zone umide montane e parchi. Problemi di tutela, gestione ed utilizzo per un turismo evoluto. Atti del convegno. S. Stefano d'Aveto, 6-7 giugno 1998". - Borzonasca : Ente Parco, s.d. - 91 p.



Parco naturale regionale di Bric Tana

Piazza Italia, 2 - 17017 Millesimo (SV)
Tel. 019/564007 - Fax 019/564368
E-mail: ufficiotecnico@comune.millesimo.sv.it

Area protetta regionale Bric Tana Valle dei Tre Re". - Genova : Regione Liguria, 1985. - 17 p.

Bric Tana e Valle dei Tre Re. Un parco tra natura e storia". - Millesimo : Centro culturale polivalente, 1995. - 109 p.



Parco naturale regionale di Montemarcello - Magra

Via A. Paci, 2 - 19038 Sarzana (SP)
Tel. 0187/691071 - Fax 0187/606738
E-mail: info@parcomagra.it
Sito internet: www.parcomagra.it

Approvazione del Piano territoriale del Parco fluviale della Magra ai sensi del terzo comma dell'articolo 6 della legge regionale 19 novembre 1982 n. 43". - Genova : Regione Liguria, 1989. - 575-610 p.

Aree protette fluviali in Italia. Biodiversità, gestione integrata e normative". - Pisa : Edizioni ETS, 2007. - 262 p.

Biagioni, Mauro "Guida al Parco fluviale della Magra". - La Spezia : Luna Editore, 1994. - 174 p. + 1 c.

Docup Obiettivo 2 - 2000-2006 Misura 2.6 d. La certificazione ambientale di tutti gli enti pubblici ed enti locali della Val di Magra e della Val di Vara". - Sarzana : Ente Parco, s.d. - 95 p.

Maccioni, Simonetta "Guida al Parco di Montemarcello. Itinerari didattico-naturalistici". - Genova : Sagep, 1991. - 159 p. + 1 c.

Parchi fluviali e bacini idrografici. La pianificazione e la disciplina delle acque nelle aree protette. Atti del seminario. Sarzana, 26 ottobre 2007". - Pisa : Edizioni ETS, 2008. - 96 p.

Parchi fluviali e bacini idrografici: esperienze europee". - Pisa : Edizioni ETS, 2009. - 111 p.

Parco Montemarcello Magra tra monti e mare". - Sarzana : Ente Parco, s.d. - 15 p.

Parco naturale regionale Montemarcello-Magra. Nuova guida pratica. Itinerari a piedi e in canoa, natura, cultura e attività". - Genova : Galata, s.d. - 17 p.

Siti Natura 2000 del Parco di Montemarcello Magra e nella bassa Val di Vara per la conoscenza e la conservazione del patrimonio naturale (I)". - La Spezia : Ente Parco : Computer Video, 2006. - CD-ROM.



Parco naturale regionale di Piana Crixia

Via Giovanni Chiarlone, 47 - 17058 Piana Crixia (SV)
Tel. 019/570021 - Fax 019/570022
E-mail: parco.pianacrixia@libero.it

Area protetta regionale Langhe di Piana Crixia". - Genova : Regione Liguria, 1986. - 17 p. + 1 c.

Chiarlone, Bruno "Indagini sulle radici di Crixia". - Rocchetta Cairo : Gruppo Ricerche Folklore Locale, 1986. - 19 p.

Dematteis, Paolo e Porzio, Stanislao "Langhe di Piana Crixia. Vivere la natura, conoscere le tradizioni". - Piana Crixia : Comune, 1997. - 6 c.



Parco di Portofino

Parco naturale regionale di Portofino

Viale Rainusso, 1 - 16038 Santa Margherita Ligure (GE)

Tel. 0185/289479 - Fax 0185/285706

E-mail: info@parcoportofino.it

Sito internet: www.parcoportofino.it

- Càlzia**, Fabrizio e Girani, Alberto "Il Parco di Portofino. Guida rapida". - Genova : Sagep, 1998. - 16 p.
- Carta** Monte di Portofino". - Genova : Sagep, s.d. - Scala 1:10.000.
- Carta** Parco di Portofino". - Santa Margherita Ligure : Ente Parco, 1996.
- Carta** Percorsi". - Santa Margherita Ligure : Ente Parco, 2003.
- Giacobbe**, Carlo "S. Nicolò di Capodimonte". - Chiavari : Moderna, s.d. - 28 c.
- Girani**, Alberto "Guida al Parco di Portofino. Gite, passeggiate, consigli". - Genova : Sagep, 1999. - 96 p. + 1 c.
- Girani**, Alberto e Olivari, Silvia "Guida al Monte di Portofino. Venti itinerari didattico-naturalistici". - Genova : Sagep, 1986. - 191 p. + 1 c.
- Greco**, Francesco e Giuseppe "Le Alpi di Toscana. Escursioni scelte sulle Alpi Apuane, Cinque Terre e Portofino". - Maserà di Padova : Tamari Montagna, 1999. - 252 p.
- Intorno** al Monte di Portofino". - Genova : APT, s.d. - 24 c.
- Itinerari** naturalistici. Paradiso". - Santa Margherita Ligure : Ente Parco, 1997. - 31 p.
- Itinerari** naturalistici. San Fruttuoso". - Santa Margherita Ligure : Ente Parco, 1997. - 31 p.
- Itinerari** naturalistici. Tigullio". - Santa Margherita Ligure : Ente Parco, 1997. - 31 p.
- Malatesta**, Mario "Parchi con vista. Fotoemozioni delle aree protette di Portofino". - Genova : Sagep, 2009. - 143 p.
- Mojetta**, Angelo e Stoppa, Simona "Turismo nelle aree marine protette". - Milano : Touring Club Italiano, 2003. - 176 p.
- Molinari**, Alessandra "La Chiesa di S. Rocco di Camogli". - S.I. : Soprintendenza per i beni artistici e storici della Liguria ; Camogli : Parrocchia di San Rocco, 1991. - 31 p.
- Olivari**, Silvia "Il Monte di Portofino. La flora. Catalogo della mostra. San Fruttuoso di Capodimonte, 14 marzo-14 giugno 1992". - Milano : FAI, 1992. - 76 p.
- Olivari**, Silvia "Quando sul monte si cuoceva il carbone. La produzione del carbone di legna nel Monte di Portofino". - Recco : Le Mani-Microart's, 2007. - 79 p.
- Parco** tra natura e cultura (II). Conoscenza e progetto in contesti ad alta antropizzazione". - Genova : De Ferrari, 2001. - 207 p.
- Turismo** nelle aree marine protette". - Milano : Touring Club Italiano, 2003. - 127 p.



Riserva naturale regionale di Bergeggi

Via A. De Mari, 28D - 17028 Bergeggi (SV)

Tel. 019/257901 - Fax 019/25790220

E-mail: b.lpa@comune.bergeggi.sv.it

- Riserva** naturale regionale Isola di Bergeggi". - Genova : Regione Liguria, 1986. - 17 p.



Riserva naturale regionale di Rio Torsero


Piazza Nuova Italia, 1 - 17023 Ceriale (SV)

Tel. 0182/990024 - Fax 0182/991461

E-mail: info@comune.ceriale.sv.it

Malacofaune fossili del Rio Torsero (Le)". - Ceriale : Comune, 2005. - 286 p.

Riserva naturale regionale Rio Torsero". - Genova : Regione Liguria, 1986. - 17 p.



REGIONE LOMBARDIA

Opere generali

100 itinerari sulle Alpi. Dalla Liguria al Friuli-Venezia Giulia". - Novara : De Agostini, 1993. - 223 p.

A piedi in Lombardia. 78 passeggiate, escursioni e trekking. Volume I". - Subiaco : Iter, 1994. - 263 p.

A piedi in Lombardia. 97 passeggiate, escursioni e trekking. Volume 2". - Subiaco : Iter, 1988. - 295 p.

Abbadia Cerreto. L'Abbazia cistercense dei SS. Pietro e Paolo". - Lodi : APT, 1990. - 9 c.

Accordo per il futuro del fiume Po (Un). Atti del convegno nazionale. Gualtieri, 30 aprile 1988". - Roma : Kronos, 1991. - s.p.

Acqua e paesaggio". - Bergamo : University Press, 2005. - 220 p.

Acta '99". - Milano : Fondazione Lombardia per l'Ambiente, 2000. - 27 p.

Acta 2000". - Milano : Fondazione Lombardia per l'Ambiente, 2001. - 27 p.

Adamello e Brenta". - Milano : Touring Club Italiano, 2007. - 350 p.

Agricoltura e irrigazione. La gestione della risorsa acqua. Atti del convegno. Guidizzolo, 20 aprile 1990". - Milano : Regione Lombardia, 1991. - 96 p.

Agriturismo di montagna in Lombardia". - Milano : Regione Lombardia, s.d. - 48 p.

Aironi in Lombardia (Gli)". - Pavia : Provincia, 1996. - 160 p.

Alberi di città". - Milano : Comune, s.d. - 8 c.

Allodi, Mario e Sicchi, Rita "Gli ambienti naturali della Provincia di Varese. Il giardino tematico". - Milano : Verdi Ambiente e Società ; Varese : Provincia, 1999. - 31 p.

Alpi Orobie". - Milano : Editoriale Domus, 2004. - XIV, 145 p. + 1 c.

Alta Valtellina da Grosio allo Stelvio. Guida escursionistica per valli e rifugi". - Milano : Touring Club Italiano, 1984. - 253 p.

Ambiente per tutti: guida alla progettazione partecipata. 2° convegno sull'ambiente naturale ed il disagio sociale 'Nuove fruibilità nelle aree protette lombarde'. Milano, 21 gennaio 2003". - Milano : Regione Lombardia, 2004. - 148 p.

Ambiente Po. Diario di un laboratorio". - Torino : Scuola media statale C. Nigra, 2007. - DVD ; 25 min.

Aree prioritarie per la biodiversità nella Pianura Padana lombarda". - Milano : Fondazione Lombardia per l'Ambiente, 2007. - 193 p. + CD-ROM.

Aree protette della Provincia di Sondrio". - Sondrio : Comune : Provincia, s.d. - 13 c.

Aree protette della Regione Lombardia (Le)". - Milano : Regione Lombardia, 2001. - CD-ROM.

Aree protette e parchi: partecipazione dei cittadini. Atti del convegno internazionale di studi. Sondrio, 10-12 novembre 1992". - Sondrio : Comune, s.d. - 109 p.

Aree protette lariane". - Como : WWF Italia, 1995. - 191 p.

Aree protette: storia di un'evoluzione. Uno sguardo al passato per costruire un nuovo futuro. Atti del convegno internazionale. Sondrio, 12 ottobre 1996". - Sondrio : Comune, 1997. - 118 p.

Arte rupestre della Valcamonica. Catalogo della mostra. Torino, 11 dicembre 1981-31 gennaio 1982". - Capo Di Ponte : Centro camuno di studi preistorici, 1981. - 59 p.

Arzuffi, Luca "Ghiacciai da scoprire. 25 escursioni per ammirare i caratteristici ambienti glaciali della Lombardia". - Torino : Vivalda, 2000. - 127 p.

Atlante corologico delle piante vascolari della Provincia di Cremona. Inventario floristico provinciale". - Cremona : Provincia, 2006. - 343 p.

- Atlante** degli anfibi e dei rettili della Lombardia". - Cremona : Provincia, 2004. - 254 p.
- Atlante** dei SIC della Lombardia". - Milano : Fondazione Lombardia per l'Ambiente, 2008. - 463 p. + 1 c.
- Atti** Il Seminario italiano censimenti faunistici dei vertebrati. Brescia, 6-9 aprile 1989". - Ozzano dell'Emilia : Istituto Nazionale di Biologia della Selvaggina Alessandro Ghigi, 1991. - 820 p.
- Autografi.** Letteratura dell'Otto e Novecento in una mostra di carte dei maggiori scrittori italiani. Pavia, 16-30 aprile 1988". - Pavia : Provincia, 1988. - 102 p.
- Balconi** sulle Alpi (I). Dalle Grigne al Brenta". - Novara : De Agostini, 1992. - VHS ; 30 min.
- Bambini** milanesi ci raccontano di rondine, pipistrello, chiocciola, folaga, riccio, rospo (I)". - Milano : Comune, 1990. - 48 p.
- Barbero,** Amilcare "Sacri Monti e Calvari nella cultura cattolica europea: ricerca storica, conservazione, valorizzazione". - In: Milano : Arte cristiana, vol. XCIII/2005. - 147-154 p.
- Baroni,** Pietro e Scordamaglia, Alessio "Sentieri di Lombardia. Da rifugio a rifugio". - Milano : Club Alpino Italiano, 2005. - 224 p.
- Belotti,** Walter - Magrin, Giuseppe e Peretti, Giovanni "Il Sentiero della Pace in Lombardia. Il grande itinerario storico-escursionistico che ripercorre idealmente il fronte della Prima Guerra Mondiale". - Bormio : Alpinia, s.d. - 220 p.
- Beltrami,** Enzo Carlo - Colucci, Flavia e Cortiana, Fiorello "L'ecologia, il meraviglioso gioco della natura". - Milano : Provincia, 1991. - 19 p.
- Beltrami,** Enzo Carlo e Calloni, Arcangelo "Laghetto delle vergini. Traccia didattica per visite guidate". - Milano : Provincia, 1991. - 45 p.
- Benedetti,** Lucio e Carissoni, Chiara "48 passeggiate per conoscere". - Azzano S. Paolo : Edizioni Junior, 2001. - 159 p.
- Benedetti,** Lucio e Carissoni, Chiara "49 escursioni a tema". - Azzano S. Paolo : Edizioni Junior, 2000. - 158 p.
- Benedetti,** Lucio e Carissoni, Chiara "Andar per sentieri. 50 escursioni di mezza stagione nella bassa montagna bergamasca". - Azzano S. Paolo : Edizioni Junior, 2000. - 158 p.
- Benedetti,** Nadia e Prandoni, Osvaldo "Parco faunistico Le Cornelle". - Valbrembo : Parco faunistico Le Cornelle, s.d. - 78 p.
- Bernini,** Maria "Lombardia". - Novara : De Agostini, 1992. - 112 p. + 1 c.
- Bertuzzi,** Giancarlo - Perazzoli, Nicoletta e Marchionni, Renzo "Terre di Po. Itinerario fotografico attraverso le Province di Piacenza, Cremona, Mantova, Reggio Emilia e Parma". - Parma : Silva Editore, 1999. - 187 p.
- Bevilacqua,** Alberto e Briselli, Luigi "Il Po e le sue terre". - Cremona : Editrice Turrus, 1992. - 181 p.
- Biomasse** agro-forestali e sviluppo energetico sostenibile in Regione Lombardia. Atti del workshop. Milano, 21 maggio 1998". - Milano : Regione Lombardia, 1998. - 116 p.
- Blu + verde.** Atti del I congresso internazionale. Milano, 25-26 maggio 2006". - Milano : Libreria CLUP, 2006. - VIII, 402 p.
- Bo,** Mario "Dal Ceresio al Verbano. 3 V Via Verde Varesina". - Varese : Macchione Editore, 2000. - 95 p.
- Boccaccini,** Guido "I giganti di granito. La Valtellina fino allo Stelvio". - Novara : De Agostini, 1992. - VHS ; 30 min.
- Bonacossa,** Aldo e Rossi, Giovanni "Regione Masino - Bregaglia - Disgrazia. Volume I". - Milano : Club Alpino Italiano : Touring Club Italiano, 1977. - 400 p.
- Bonali,** Fabrizio e D'Auria, Giovanni "Flora e vegetazione degli argini fluviali del Po cremonese". - Cremona : Provincia, 2007. - 89 p.
- Bordonaro,** Monica "Guida ai parchi e giardini della Lombardia. Alcuni dei parchi naturali e dei giardini delle più belle ville lombarde". - Treviolo : Ikonos Editore, 2002. - 80 p.
- Boriani,** Maurizio e Scazzosi, Lionella "Parchi e giardini storici nelle aree regionali protette. Castello Manfredi - Cicognolo" - Milano : Regione Lombardia, 1992. - 29 c.
- Boriani,** Maurizio e Scazzosi, Lionella "Parchi e giardini storici nelle aree regionali protette. Villa del Soldo - Orsenigo" - Milano : Regione Lombardia, 1992. - 34 c.
- Boriani,** Maurizio e Scazzosi, Lionella "Problemi di manutenzione e gestione di parchi e giardini di interesse paesaggistico, storico e botanico. Analisi di alcuni casi campione". - Milano : Regione Lombardia, s.d. - s.p.
- Bosco** delle Querce di Seveso e Meda (II)". - Milano : Regione Lombardia, 2004. - 159 p.
- Bossi,** Gianni "Treni & sentieri in Lombardia. 52 camminate dal Ticino al Lago di Garda con la strada ferrata". - Torino : CDA, 1997. - 226 p.
- Bravo,** Nadia "Parchi senza barriere. 28 aree protette della Lombardia con informazioni sull'accessibilità". - Roma : CTS, 2007. - 267 p.

Brescia Provincia da scoprire". - Brescia : Provincia, 2005. - DVD ; 33 min.

Breve guida ai parchi e ai giardini di Milano". - Milano : Comune, 1990. - 32 p.

Busi, Mauro e Chiari, Andrea "Lungo il Po. Scoprire il fiume dal Monviso al Delta". - Novara : De Agostini, 1988. - 160 p.

Caffi, Enrico "Gli uccelli del bergamasco". - Bergamo : Edizioni S.E.S.A., 1999. - 223 p.

Calvo - Meneghetti e Mezzalira "Le specie legnose pregiate". - Milano : Regione Lombardia, s.d. - 30 p.

Calzolari, Mauro "Il Po in età romana. Geografia, storia e immagine di un grande fiume europeo". - Reggio Emilia : Diabasis, 2004. - 141 p.

Camanni, Stefano "Le più belle escursioni delle Alpi. Dalle Liguri alle Giulie". - Torino : Vivalda, 1993. - 81 p.

Cammarota, Luigi "Un grande mosaico di biodiversità. Il sistema delle aree protette di Lombardia". - Milano : Regione Lombardia, 2009. - DVD ; 64 min.

CamminaLombardia (II). Guida WWF". - Milano : Arcadia, 1986. - 204 p.

Camminare sull'Adda. Un sistema di percorsi per la mobilità dolce". - Roma : Gangemi Editore, 2007. - 207 p.

Camuri, Giacomo "Il quaderno di Arianna. Osservazioni sul campo. Introduzione all'archeologia rupestre". - Cerverno : Coop. Archeologica 'Le Orme dell'Uomo', 1993. - 16 p.

Camuri, Giacomo e Musitelli, Giannetta "Preistoria sulle orme dei cervi. Itinerari didattici nel Parco di Naquane e a scuola". - Capo di Ponte : Ente Parco, s.d. - 32 p.

Camuri, Giacomo e Musitelli, Giannetta "Tra rosse presenze e verdi silenzi". - Lodi : APT, 1994. - 187 p.

Cancro colorato del platano (II). Atti del seminario tecnico. Luino, 7 novembre 1996". - Milano : Regione Lombardia, s.d. - 51 p.

Canetta, Eliana e Nemo "Escursioni in Alta Valtellina - Piazzzi-Filone. 50 traversate ed escursioni, 20 cime, 6 ascensioni e 10 rifugi tra la Val Grosina e il Passo del Foscagno". - Torino : CDA, 1997. - 119 p.

Canetta, Eliana e Nemo "Escursioni in alta Valtellina, Brauli-Cancano, Fraele-Lago di Livigno, Parco nazionale Svizzero. 80 itinerari ed escursioni tra il Passo dello Stelvio la Valdidentro, i Passi del Foscagno e di Cassana, la Valle dell'Inn". - Torino : CDA, 2000. - 143 p.

Canetta, Eliana e Nemo "Il versante retico. Da Cima di Granda al Monte Combolo. 75 itinerari tra natura e cultura". - Torino : CDA & Vivalda, 2004. - 135 p.

Canetta, Nemo "Sui sentieri della Grande Guerra in Valtellina. 40 itinerari dal Lario all'Ortles alla scoperta della '15-18'. Trincee, forti, battaglie...ma anche storie di uomini". - Torino : CDA, 1996. - 175 p.

Carpeggiani, Paolo "Il palazzo gonzaghese di Revere". - Revere : Comune, 1974. - 85 p.

Carta Ciclista fai da te?". - Lodi : APT, 1994.

Carta dei parchi delle riserve e dei monumenti naturali regionali. Lombardia". - Novara : De Agostini, 1995. - Scala 1:250.000.

Carta dei parchi e delle riserve naturali regionali. Lombardia". - Novara : De Agostini, 1990. - Scala 1:250.000.

Carta dei sentieri di Vallecamonica. Foglio Nord". - Breno : Comunità Montana Vallecamonica, 1990. - Scala 1:50.000.

Carta dei sentieri di Vallecamonica. Foglio Sud". - Breno : Comunità Montana Vallecamonica, 1990. - Scala 1:50.000.

Carta del Lodigiano. Il paese dei colori". - Lodi : APT, 1990. - Scala 1:75.000.

Carta del sistema delle aree protette regionali. Lombardia". - Novara : De Agostini, 2000. - Scala 1:250.000.

Carta del sistema delle aree protette regionali. Lombardia". - Novara : De Agostini, 2007. - Scala 1:350.000.

Carta della montagna. Realizzata di concerto con il Ministero dei Lavori Pubblici. Vol.II - 3 Lombardia". - Roma : Ministero dell'Agricoltura e delle Foreste, 1976. - 447 p.

Carta della natura. Lombardia". - Milano : L'Airone di G. Mondadori, 1985.

Carta delle località montane. Lombardia". - Novara : De Agostini, 1990. - Scala 1:250.000.

Carta delle vocazioni ittiche della Provincia di Milano". - Milano : Provincia, 1989. - Scala 1:50.000.

Carta Il sistema dei parchi e delle riserve regionali della Lombardia". - Milano : Regione Lombardia, s.d. - Scala 1:250.000.

Carta La Provincia di Cremona". - Milano : Touring Club Italiano, 2002. - Scala 1:175.000.

Carta La Provincia di Pavia". - Milano : Touring Club Italiano, 2002. - Scala 1:175.000.

- Carta** La Via Francigena. Italia. Il percorso dei pellegrini". - Roma : ENIT, 1998.
- Carta** Laghi Maggiore d'Orta e di Varese". - Torino : I.G.C., s.d. - Scala 1:50.000.
- Carta** Map of the regional protected areas. Lombardy". - Novara : De Agostini, 2007. - Scala 1:350.000.
- Carta** naturalistica della Lombardia. Un Sistema Informativo Territoriale per la conservazione della biodiversità". - Milano : Fondazione Lombardia per l'Ambiente, 2002. - 165 p. + CD-ROM.
- Carta** stradale e dei sentieri della Valmalenco". - Sondrio : Edizioni DI.VAL., s.d. - Scala 1:30.000.
- Carta** toponomastica di Lodi". - Lodi : APT, 1990.
- Carta** turistica dei fiumi. Lombardia". - Novara : De Agostini, 1979.
- Carta** turistica. Lombardia". - Novara : De Agostini, 1990. - Scala 1:300.000.
- Carta** turistico-escursionistica Alto Lario, Valle Albano, Valli del Liro e del Livo, Val Varrone, Val Rorè con i sentieri di interesse storico". - Novara : Legenda, 2001. - Scala 1:30.000.
- Carta** turistico-escursionistica Basso Ceresio, Lario Comasco, Val d'Intelvi, Mendrisiotto, Valceresio con i sentieri di interesse storico". - Novara : Legenda, 1999. - Scala 1:30.000.
- Carta** turistico-escursionistica Luinese, Gambarogno, Malcantone, Valtravaglia, Veduggio, Valganna con i sentieri di interesse storico". - Novara : Legenda, 2000. - Scala 1:30.000.
- Carte** touristique des lacs. Lombardia". - Novara : De Agostini, 1990. - Scala 1:100.000.
- Casale**, Fabio e Brambilla, Mattia "Averla piccola. Ecologia e conservazione". - Milano : Fondazione Lombardia per l'Ambiente, 2009. - 254 p.
- Casanova**, Oscar "Escursioni nei parchi alpini. 60 incontri con la natura protetta dall'Argentera alle Alpi Giulie". - Torino : CDA, 1977. - 178 p.
- Casieri**, Liliana - Lepera, Lina e Sanchioni, Anna "Itinerari nel verde a Milano". - Milano : Comune, 1989. - 120 p.
- Castagno** nella regione padano-alpina: diffusione, trattamento, patologia (II). Atti dell'incontro tenuto a Milano il 17 marzo 1978". - Milano : Regione Lombardia, 1979. - 39 p.
- Castello** di Sant'Angelo Lodigiano e i suoi musei (II)". - Sant'Angelo Lodigiano : Fondazione Morando Bolognini, 2001. - 23 p.
- Castiglione** delle Stiviere. Emozioni tra natura, storia e tradizione". - Castiglione delle Stiviere : Comune, s.d. - 18 c.
- Cati**, Lino "Idrografia e idrologia del Po". - Roma : Ist. Poligrafico e Zecca dello Stato, 1981. - 310 p. + 1 c.
- Cavalieri Manasse**, Giuliana - Massari, Graziella e Rossignani, Maria Pia "Piemonte, Val d'Aosta, Liguria, Lombardia. Guide archeologiche". - Bari : Laterza, 1982. - 375 p.
- Cavalli**, Sergio "Nuove procedure in materia di beni ambientali e piani paesistici in Lombardia". - Milano : Il Sole 24 Ore-Pirola, 1997. - 259 p.
- Chiappa**, Monica "Dalla possibile ecocatastrofe all'ecologia umana". - Milano : Fondazione Lombardia per l'Ambiente, 1998. - 136 p.
- Chiappucci**, Susanna e Tollini, Matteo "Una città di villaggi tra Padana e Tirreno. Viaggio tra connessioni e diversità nei parchi delle montagne tosco-liguri-emiliane". - Langhirano : Comunità Montana Appennino Parma Est : Legambiente, 2007. - 83 p.
- Chiesa** di San Giacomo a Spurano di Ossuccio e i suoi restauri (La)". - Sierre : Fondation Carlo Leone et Mariena Montandon, 2004. - 72 p.
- Cinquecento** anni di Naviglio Martesana (1497-1997)". - Milano : Provincia, 1998. - 183 p.
- Cita**, Maria Bianca - Gelati, Romano e Gregnanin, Arrigo "Alpi e Prealpi lombarde. 11 itinerari". - Roma : Società Geologica Italiana, 1991. - 291 p.
- Codogno** la Collegiata di S. Biagio". - Lodi : APT, 1990. - 9 c.
- Comensoli**, Diego "Sui sentieri della Vallecamonica. Le più belle passeggiate ed escursioni in alta e media valle". - Clusone : Ferrari Editrice, 2000. - 224 p.
- Compagnoni**, Alberto "Governolo. Incrocio fra Po e Via Teutonica". - Mantova : Editoriale Sometti, 2002. - 159 p.
- Comunità** Montana Alpi Lepontine". - Cabiato : Edizioni Sviluppo 2000, 1999. - 20 p. + 1 c.
- Corbellini**, Giancarlo "Il Sentiero Italia in Lombardia. Volume I. La direttrice settentrionale comasca e valtellinese". - Subiaco : Iter, 1993. - 200 p.
- Corbellini**, Giancarlo "Il Sentiero Italia in Lombardia. Volume II. La direttrice meridionale camuna". - Subiaco : Iter, 1994. - 168 p.

- Corno**, Laura e Turelli, Giancarlo "Le riserve naturali". - Brescia : Provincia, 1989. - 229 p.
- Credaro**, Vera e Pirola, Augusto "La vegetazione della Provincia di Sondrio". - Sondrio : Provincia, 1975. - s.p. + 1 c.
- Cucini**, Costanza "Archeologia industriale. Itinerari nelle valli". - Bergamo : Provincia, 1998. - 88 p.
- D'Auria**, Giovanni e Zavagno, Franco "I fontanili della Provincia di Cremona. Censimento 1998-2004". - Cremona : Provincia, 2005. - 309 p. + 2 c.
- Dalla flora ai paesaggi di qualità. Lorenzo Rota e il nostro tempo**". - Bergamo : University Press, 2009. - 128 p.
- Dati preliminari sulla distribuzione nella Bergamasca degli alberi e degli arbusti (I contributo)**". - Bergamo : Gruppo Flora Alpina Bergamasca, 1999. - 45 c.
- Davini**, Giovanna "Parco del Barberino". - Civate Camuno : Comune, s.d. - 22 p.
- De Carli**, Cinzio - Tagliaferri, Filippo e Bona, Enzo "Atlante corologico degli alberi e degli arbusti del territorio bresciano (Lombardia Orientale)". - Brescia : Museo Civico di Scienze Naturali, 1999. - 255 p.
- Dematteis**, Luigi "Case contadine in Valtellina e Valchiavenna". - Ivrea : Priuli & Verlucca, 1987. - 128 p.
- Di parco in parco. 24 parchi in Lombardia, più di 120 iniziative per vivere nella natura. Calendario eventi dal 24 maggio al 5 giugno 2009**". - Milano : Regione Lombardia, 2009. - 28 c.
- Di Simine**, Damiano "Parchi regionali Parchi sovracomunali". - Milano : Provincia : Carthusia Edizioni, 2005. - 42 p.
- Documentare la natura: come e perché. Atti del convegno internazionale. Sondrio, 27 ottobre 1993**". - Sondrio : Comune, 1995. - 49 p.
- Dolomiti. Itinerari turistici**". - Milano : Touring Club Italiano, 1969. - 130 p.
- Ecolo '98. La banca dati dei nomi e delle ricerche per l'ambiente italiano**". - Milano : Fondazione Lombardia per l'Ambiente, s.d. - CD-ROM.
- Educazione ambientale nel sistema delle aree protette regionali. Proposte didattiche 1998/99**". - Milano : Regione Lombardia, s.d. - 33 c.
- Elenco dei parchi regionali**". - Milano : Regione Lombardia, 1993. - 33 p.
- Etica e ambiente. Discipline a confronto per uno sviluppo sostenibile. Atti del convegno. Milano, 18 giugno 2003**". - Milano : Fondazione Lombardia per l'Ambiente, 2004. - 117 p.
- Farinelli**, Giuseppe "Ecologia. Viaggio nell'ambiente dell'uomo". - Varese : Provincia, 1988. - 48 p.
- Fasola**, Mauro - Zacchetti, Donata e Zandonella, Daniela "Gli aironi in Lombardia. Catalogo della mostra itinerante". - Pavia : Provincia, 1990. - 16 c.
- Fattorie didattiche mantovane. In campagna tra gioco e conoscenza. 2004-2005**". - Milano : Regione Lombardia ; Mantova : Provincia, s.d. - 46 p.
- Fauna selvatica (La). Specie particolarmente protette, specie cacciabili, specie protette**". - Milano : Regione Lombardia, s.d. - 207 p.
- Felisati**, Dino "In principio era il Po. Storia, cultura, ambiente". - Venezia : Marsilio, 1998. - 431 p.
- Ferranti**, Roberto - Pirola, Augusto e Penati, Fabio "Il paesaggio vegetale della Provincia di Sondrio. Catalogo della mostra". - Morbegno : Museo Civico di Storia Naturale ; Pavia : Università degli Studi, 2002. - 38 p.
- Ferrario**, Giovanni - Galesini Bianchi, Paola e Rossi Porzio, Rossella "Biotopi e geotopi". - Milano : Regione Lombardia, 1982. - 261 p.
- Filo rosso (Il). The Red Thread. A short guide to Sondrio**". - Sondrio : Comune : Lions Club, s.d. - 64 p.
- Fiume Po da Piacenza al Delta. Guida turistica**". - Milano : Touring Club Italiano, 1985. - 31 p. + 1 c.
- Fiume-mare 1. Atti del convegno internazionale. Torino, Villa Gualino, 10-12 ottobre 1987**". - Torino : Comune, s.d. - 163 p.
- Fiumi d'Europa scorrono verso il 2000 e il Po? (I). Convegno internazionale. Milano, maggio 1988**". - Roma : Fondazione PO 2000, 1988. - 267 p.
- Focarile**, Alessandro "Il Bosco Sacro di maggiociondolo alpino (*Laburnum alpinum*) a Mergugno sopra Brissago (Svizzera insubrica). Un gioiello della flora ticinese". - Brissago : Associazione Amici della Montagna, 2005. - 64 p.
- Fondazione Lombardia per l'Ambiente**". - Milano : Fondazione Lombardia per l'Ambiente, s.d. - 50 p.
- Fontana**, Liviana e Musumeci, Giuseppe "Laveno Mombello. Montagna - Ceramica - Lago Maggiore". - Varese : Macchione Editore, 2006. - 96 p.
- Foreste da vivere 2009. Natura è cultura**". - Milano : Regione Lombardia, s.d. - 11 p.

- Foreste** da vivere 2010. Natura è cultura. Calendario eventi". - Milano : Regione Lombardia, s.d. - 15 p.
- Formaggi** tipici della Lombardia". - Segrate : Ente Regionale di Sviluppo Agricolo della Lombardia, 1990. - 35 p.
- Fossati**, Angelo - Jaffe, Ludwig e Simoes de Abreu, Mila "Scolpito nel tempo. Le incisioni rupestri della Valcamonica". - Cerverno : Coop. Archeologica 'Le Orme dell'Uomo', 1991. - 32 p.
- Fossati**, Angelo "Il mondo dei Camunni. L'arte rupestre della Valcamonica". - Cerverno : Coop. Archeologica 'Le Orme dell'Uomo', 1993. - 16 p.
- Fratini**, Silvio "Zone umide della pianura bresciana e degli anfiteatri morenici dei laghi d'Iseo e di Garda (Provincia di Brescia, Regione Lombardia)". - Brescia : Museo Civico di Scienze Naturali, 2008. - 289 p.
- Frugis**, Sergio "Guida naturalistica al Po dal Trebbia al Delta". - Novara : De Agostini, 1985. - 96 p.
- Galesini Bianchi**, Paola - Piantanida, Nadia e Rossi Porzio, Rossella "Riserve naturali della Lombardia". - Milano : Regione Lombardia, 1990. - 2 v. ; 708 p.
- Galimberti**, Massimo - Bersezio, Lorenzo e Galimberti, Luciano "Guida turistica della montagna. Estate/Inverno". - Novara : De Agostini, 1989. - 96 p.
- Galli**, Raffaele e Enis, Gianluigi "Santuario della Madonna del Soccorso. Immagini e rappresentazioni 2004". - S.I. : Insubria Film, s.d. - DVD ; 10 min.
- Galliano**, Giuseppe "Linea Cadorna. Opere di fortificazione 1915-18. Tra natura e storia alla scoperta della Linea Cadorna". - Novara : De Agostini, 2006. - DVD ; 13 min.
- Galligani**, Mauro "Sua Maestà il Po". - Trento : Luigi Reverdito Editore, 1986. - 159 p.
- Gatta Papavassiliou**, Piera "Il Sacro Monte di Ossuccio. Guida alle cappelle". - Milano : Giorgio Mondadori, 1996. - 188 p.
- Geo-spatial knowledge processing for natural resource management. International workshop. Proceedings. Insubria, June 28-29, 2001".** - S.I. : European Communities, 2001. - 398 p.
- Gestione** delle acque nelle aree protette (La). Atti del convegno internazionale. Sondrio, 14 ottobre 1995". - Sondrio : Comune, 1996. - 91 p.
- Ghiacciai** e aree protette: conoscenza, conservazione, valorizzazione. Atti del convegno internazionale. Sondrio, 30 ottobre 1997". - Sondrio : Comune, 2001. - 255 p.
- Giacovelli**, Enrico "Un Po per non morire". - Torino : Ananke, 2003. - 270 p.
- Giardini** e parchi di Lombardia. Dal restauro al progetto". - Cinisello Balsamo : Comune, 2001. - 253 p.
- Giardino** Alpino di Pietra Corva". - Pavia : Provincia, s.d. - 32 p.
- Giovannini**, Arrigo e Parmigiani, Carlo "Corti di pianura. Architetture rurali nel paesaggio padano". - Caselle di Sommacampagna : Cierre, 2000. - 151 p.
- Gogna**, Alessandro - Milani, Marco e Raiser, Federico "Ortles / Adamello / Orobic / Ratikon / Silvretta". - Ivrea : Priuli & Verlucca ; Milano : Edizioni Melograno, 2001. - 192 p.
- Governo** del territorio. Commento alla legge 11 marzo 2005, n. 12 della Regione Lombardia". - Milano : Giuffrè Editore, 2005. - XL, 1076 p. + 32 p. di app.
- Grioni**, Alberto "Itinerari cicloturistici nella Provincia di Varese". - Varese : Provincia : CTS, s.d. - 32 p.
- Guida** all'Ecomuseo delle Valli Oglio Chiese". - Canneto sull'Oglio : Comune, 2005. - 96 p.
- Guida** del Museo Civico di ornitologia e scienze naturali Luigi Scanagatta". - Varenna : Comune, s.d. - 12 c.
- Guida** europea all'Agenda 21 Locale. La sostenibilità ambientale. Linee guida per l'azione locale". - Milano : Fondazione Lombardia per l'Ambiente, 2004. - 185 p.
- Ielardi**, Giulio "Parchi della Lombardia. Guida pratica all'ospitalità". - Roma : CTS-Edi - Tur, 2002. - 351 p.
- Imbarcazioni** e navigazione del Po. Storia, pratiche tecniche, lessico". - Bologna : CLUEB, 1999. - 290 p.
- Indagini** epidemiologiche sui danni forestali di nuovo tipo nei boschi demaniali della Regione Lombardia". - Milano : Regione Lombardia, 1992. - 96 p.
- Individuazione** e classificazione di soggetti di *populus nigra* e *populus alba* spontanei in territorio lombardo per la creazione di riserve genetiche strategiche". - Milano : Regione Lombardia, 1989. - 35 p.
- Insedimento** neolitico di Ostiano-Dugali Alti (Cremona) nel suo contesto ambientale ed economico (L)". - Brescia : Museo Civico di Scienze Naturali, 1995. - 143 p.

Iperadda. Per un museo d'area dell'archeologia industriale del medio corso dell'Adda". - Suisio : Museo d'area dell'Adda, s.d. - 13 c.

Kvaerne, Per "Le vie del sacro. L'avventura spirituale di uno storico delle religioni fra Tibet e Sacri Monti". - Ponzano Monferrato : Parco naturale e area attrezzata del Sacro Monte di Crea, 2010. - 158 p.

Laghi lombardi dal demanio dello Stato alla Regione (I)". - Milano : Regione Lombardia, s.d. - 77 p. + 2 c.

Laghi Maggiore, di Como e di Lugano (I). Escursioni, sport, divertimenti, enogastronomia, arte e cultura". - Milano : Touring Club Italiano, 2007. - 141 p.

Lago d'Iseo e Franciacorta". - Bergamo : APT ; Brescia : APT, s.d. - 36 c.

Leggi regionali per la protezione della natura in Lombardia (Le)". - Milano : Regione Lombardia, 1974. - 56 p.

Legislazione regionale sui parchi (La). Impatto sull'attività agricola. Atti del seminario. Milano, 25 ottobre 1984". - Milano : Regione Lombardia, s.d. - 102 p.

Loaldi, Mitti "Cultura rurale nell'Abbatense. Un mix di paesaggio, architettura, natura e ricordi dei tempi andati". - Abbiategrasso : Fondazione per la promozione dell'Abbatense, 2004. - VHS ; 15 min.

Lodi Vecchio. La Basilica di S. Bassiano". - Lodi : APT, 1990. - 9 c.

Lodi. Chiesa di San Francesco". - Lodi : APT, 1990. - 9 c.

Lodi. Il Museo Civico e S. Filippo". - Lodi : APT, 1990. - 9 c.

Lodi. La Cattedrale". - Lodi : APT, 1990. - 9 c.

Lombardia d'autore. Città d'arte. Fabbriche di civiltà e di storia". - Milano : Regione Lombardia, s.d. - 34 p.

Lombardia d'autore. Fiumi. Il lento scorrere delle rive". - Milano : Regione Lombardia, s.d. - 34 p.

Lombardia d'autore. Laghi. Riflessi d'incanto". - Milano : Regione Lombardia, s.d. - 34 p.

Lombardia percorsi di spiritualità. Conoscere e scoprire le abbazie a sud di Milano". - Milano : Regione Lombardia, s.d. - 35 p.

Lombardia Piemonte Valle d'Aosta. Secondo congresso nazionale di selvicoltura per il miglioramento e la conservazione dei boschi italiani. Atti del convegno interregionale. Vercelli, 28 febbraio 1998". - Torino : Regione Piemonte, 1998. - 440 p.

Lombardia. Region d'Europe". - Milano : Regione Lombardia, 1994. - 128 p.

Longo, Pier Giorgio "Memorie di Gerusalemme e Sacri Monti in epoca barocca. Vincenzo Favi, devoti 'misteri' e 'magnanime imprese' nella sua Relatione del viaggio in Terrasanta dedicata a Carlo Emanuele I di Savoia (1615-1616)". - Ponzano Monferrato : Parco naturale e area attrezzata del Sacro Monte di Crea, 2010. - 299 p.

Luccarini, Donatella - Diolaiti, Roberto e Rebeschini, Mario "Il grande fiume. Lungo il Po da Piacenza al Delta". - Zola Predosa : L'inchiostroblu, 1999. - 213 p.

Macchione, Pietro - Malnati, Grazia e Nericcio, Cristiano "Il Parco della Valle del Boia. Besnate-Cavaria con Premezzo-Jerago con Orago. Natura e cultura". - Varese : Macchione Editore, 2004. - 79 p.

Manghi, Eugenio "Click in. Fotografiamo insieme il Varesotto e Milano fuori porta". - Varese : Edizioni Lativa, 1992. - 143 p.

Manuale di tutela ecologica". - Varese : Comune, 1990. - 95 p.

Marcarini, Albano "Il Sentiero dei tre laghi". - Milano : Il Cammino dell'Alleanza, 1999. - 79 p.

Marcarini, Albano "Il sentiero del viandante. A piedi da Abbazia Lariana a Colico lungo il Lago di Como". - Sondrio : Lyasis, 2005. - 104 p.

Marcarini, Albano "Il sentiero della Regina. Da Como a Chiavenna. Dieci passeggiate lungo la sponda occidentale del Lago di Como". - Sondrio : Lyasis, 2005. - 159 p.

Marcarini, Albano "L'Anello Pavese". - Milano : Il Cammino dell'Alleanza, 1998. - 79 p.

Marcarini, Albano "La Strada Priula e la Via Mercatorum. A piedi, da Bergamo a Morbegno lungo l'antica strada veneta". - Sondrio : Lyasis, 2009. - 143 p.

Marcarini, Albano "Natura d'acqua. Itinerari ciclo-turistici lungo il Po". - Reggio Emilia : Diabasis, 2006. - 197 p.

Marcarini, Albano "Naviglio Grande". - Milano : Touring Club Italiano, 2000. - 96 p.

Maroli, Paolo "Il Sentiero 3 V". - Chiari : Nordpress, 2001. - 159 p.

Marubbi, Mario "Soncino. Arte e monumenti". - Soncino : Pro Loco, 1999. - 161 p.

- Meda**, Pia "Orti e Giardini botanici di Lombardia". - Azzano S. Paolo : Edizioni Junior, 2002. - 191 p.
- Meda**, Pia "Orti e Giardini botanici di Lombardia". - Azzano S. Paolo : Edizioni Junior, s.d. - CD-ROM.
- Memoria** in rassegna (La). 170 video di Resistenza, deportazione e liberazione in Europa". - Bolzano : Comune ; Nova Milanese : Comune, 2001. - 133 p.
- Merisio**, Luca e Cassin, Riccardo "Montagne di Lombardia". - Bergamo : Grafica e Arte, 1989. - 211 p.
- Merisio**, Luca e Vannuccini, Mario "Montagna d'inverno. Sciare in Lombardia". - Bergamo : Grafica & Arte, 2001. - 140 p.
- Merisio**, Pepi e Rossi, Aldo "Vivere lungo il Po". - Bologna : Zanichelli, 1982. - 174 p. + 1 disco.
- Meroni**, Luigi e Luzzini, Sergio "Cosa ti svela il Po. Viaggio fotonaturalistico lungo il fiume". - Gallarate : Pubblinova Edizioni Negri, 1997. - 143 p.
- Mestieri di Po (I)**. Navaroli, renaioli, contadini, lavandaie". - Milano : Effigie, 2006. - 230 p.
- Metcalfa** pruinosa: diffusione nel continente europeo e prospettive di controllo biologico. Atti del convegno. S. Donato Milanese, 21 ottobre 1999". - Milano : Regione Lombardia ; Cesena : Bioplanet, 2000. - 34 p.
- Milano**". - Milano : Touring Club Italiano, 1985. - 703 p. + 1 c.
- Minola**, Mauro e Ronco, Beppe "Fortificazioni di montagna dal Gran S. Bernardo al Tonale". - Azzate : Macchione Editore, 1998. - 112 p.
- Miozzi**, Maurizio "Sentieri del lago Maggiore. Piemonte - Lombardia - Svizzera". - Varese : Macchione Editore, 2007. - 95 p.
- Modello** di gestione delle riserve naturali della Regione Lombardia, sedi di garzaie". - Pavia : Provincia : Università degli Studi ; Milano : Regione Lombardia, 1990. - 187 p.
- Molinari**, Piergiorgio "Valtellina '97. Dieci anni dopo". - Milano : Regione Lombardia, s.d. - 93 p.
- Mondo** da scoprire (Un). L'ambiente acquatico. La fauna ittica". - Milano : Provincia, s.d. - 113 p.
- Mondo** da scoprire (Un). L'ambiente acquatico. Piante e invertebrati". - Milano : Provincia, s.d. - 99 p.
- Monumenti verdi di Lombardia**". - Milano : Il Verde Editoriale, 2007. - 199 p. + 1 c.
- Mori**, Paolo - Camoriano, Lorenzo e Buresti Lattes, Enrico "Potare per produrre legname di pregio negli impianti di arboricoltura". - Torino : Regione Piemonte ; Arezzo : Compagnia delle Foreste, 2005. - DVD.
- Mosaici** informatizzati degli strumenti urbanistici comunali e dei piani delle aree protette (I)". - Milano : Franco Angeli : Provincia, 2002. - 93 p.
- Mozzanica**, Ivo "Escursioni in Brianza tra Adda e Seveso". - Milano : Electa, 1999. - 127 p.
- Musei**, collezioni, aree naturalistiche del Lodigiano". - Lodi : Provincia, 2001. - 60 p.
- Museo del Cavallo Giocattolo**". - Grandate : Museo del Cavallo Giocattolo, s.d. - s.p.
- Museo di Storia Naturale (II)**. Proposte didattiche per la scuola primaria. Anno scolastico 2005-2006". - Milano : Associazione didattica museale, s.d. - 28 p.
- Museo di Storia Naturale (II)**. Proposte didattiche per la scuola secondaria di 1° grado. Anno scolastico 20 05-2006". - Milano : Associazione didattica museale, s.d. - 25 p.
- Museo di Storia Naturale (II)**. Proposte didattiche per la scuola secondaria di 2° grado. Anno scolastico 20 05-2006". - Milano : Associazione didattica museale, s.d. - 20 p.
- Museo Nazionale della Scienza e della Tecnica Leonardo da Vinci**. Guida didattica". - Milano : Museo Nazionale della Scienza e della Tecnica : Schira, 1997. - 46 p.
- Museo Ponchielliano**". - Paderno Ponchielli : Comune, s.d. - 6 c.
- Musielak**, Detlef "Il fiume Po da Torino al Delta". - Misano Adriatico : G. Belletti Editore, 1985. - 126 p. + 40 c.
- Musone**, Massimiliano e Fassina, Paolo "Fiumi in Lombardia. Ticino, Adda, Oglio e Mincio tra natura e cultura". - Milano : Verdi Ambiente e Società, 1997. - 48 p.
- Naressi**, Massimiliano "Lapides molares. Antiche glorie della pietra molera". - Varese : Macchione Editore, 2007. - 86 p.
- Nell'azzurro in Provincia di Pavia**". - Certosa di Pavia : Torchio De' Ricci, 1999. - 93 p.
- Nicoletti**, Nicola - Supino, Sandro e Turchetto, Carlo "Da Trieste a Nizza le Alpi in bicicletta. Grande traversata alpina in 41 tappe tra Italia, Slovenia, Austria, Svizzera, Francia". - Portogruaro : Ediciclo, 1993. - 240 p.

Nidasio, Grazia "Sillabario di ecologia. Semplici norme di educazione ambientale per bambini di Lombardia e dintorni". - Milano : Mondadori, 1990. - 48 p.

Notiziario floristico del decennale. N°11/12 aprile-novembre 1997". - Bergamo : Gruppo Flora Alpina Bergamasca, s.d. - 136 p.

Novelli, Federico e Trevisan, Debora "I mulini natanti del Po matovano". - Mantova : Editoriale Sometti, 2005. - 180 p.

Oasi del WWF in Lombardia (Le)". - S.I. : WWF Lombardia ; Lodi : L'Erbolario, s.d. - 31 p.

OGM in agricoltura: le risposte alle domande più frequenti". - Milano : Regione Lombardia : Università degli Studi, 2004. - 32 p.

Orchidee spontanee della Provincia di Bergamo". - Bergamo : Provincia, 2001. - 191 p.

Orti botanici e conservazione del patrimonio vegetale in Italia. Atti del convegno di studio. Bergamo, 13 ottobre 1995". - Bergamo : Comune, 1997. - 98 p.

Ossuccio. Arte sacra e Isola Comacina". - S.I. : Associazione Culturale Isola Comacina, s.d. - 14 c.

Paesaggio agrario (II)". - Milano : Provincia : Franco Angeli, 2002. - 127 p. + CD-ROM.

Paesaggio vegetale dell'alta pianura bergamasca". - Zanica : Banca della Bergamasca, 2000. - 227 p.

Papavassiliou, Petros "Il Sacro Monte di Ossuccio visto da Petros. 33 dipinti". - Milano : Salea, 2000. - 79 p.

Parchi della Lombardia (I). Lavori della commissione speciale di studio e di ricerca". - Milano : Regione Lombardia, 1974. - 602 p. + 9 c.

Parchi e riserve del bresciano. Dove il territorio diventa risorsa". - Brescia : Provincia, s.d. - 4 c. + 20 fogli.

Parchi e riserve naturali della Lombardia". - Milano : Regione Lombardia, 1990. - 95 p.

Parchi in Lombardia". - Milano : Carthusia Edizioni : Regione Lombardia, 2000. - 26 p.

Parco etnografico in Valchiavenna (Un). Proposta aperta alla partecipazione e ai contributi della popolazione". - Madonna di Tirano : Associazione Glicerio Longa, 1975. - 24 p.

Parco in Europa: esperienze a confronto sul rapporto tra le popolazioni del parco e la ricaduta economica (II). Convegno internazionale. Sondrio, 25 ottobre, 1994". - Sondrio : Comune, s.d. - 63 p.

Parco naturale per la Brughiera di Gallarate, Somma Lombardo (Un)". - S.I. : Rino Fabbri Editore, s.d. - 50 p. + 1 c.

Parco territoriale di Como". - Grandate : Editrice Sagsa, 1976. - 193 p.

Parini, Antonio "La valle del Ticino culla di civiltà". - Magenta : Assoc. Culturale Zeisciu, 2003. - XIII, 231 p. + opuscolo.

Parmigiani, Carlo "San Benedetto e il Po. 2000 anni di lotta, bonifica, governo del fiume". - Mantova : Editoriale Sometti, 2006. - 159 p.

Pasinetti, Ennio "Lonato. Lago di Garda". - Lonato : Comune, s.d. - 31 p.

Pavan, Mario - Groppali, Riccardo e Fanfani, Alberto "Le riserve, i parchi, il paesaggio". - Milano : Regione Lombardia, 1980. - 256 p.

Pavan, Mario "Per un'ecologia europea dall'Atlantico agli Urali. Conferenza internazionale. Milano, 12-14 dicembre 1991". - Strasbourg : Consiglio d'Europa ; Milano : Fondazione Cariplo, s.d. - 76 p.

Pedroni, Gian Marco "Itinerari romantici in bicicletta. 50 percorsi in Piemonte, Valle d'Aosta, Lombardia e Liguria". - Novara : De Agostini, 1990. - 143 p.

Per dire il fare. Mille modi per fare ambientalismo in Lombardia". - Milano : Legambiente, 1993. - 176 p.

Peretta, Roberto e Panzeri, Mario "Nei parchi con Leonardo. Da Trezzo a San Colombano. L'Adda e la Martesana". - Milano : Provincia, 2008. - 151 p.

Perùz, Antonio "1° censimento dell'avifauna presente all'Orto Botanico Braidense, Milano. Novembre 1997-ottobre 1998". - Milano : Gruppo Ornitologico Lombardo : Orto Botanico Braidense, 1998. - 13 c.

Pezzoli, Enrico e Spelta, Francesca "I molluschi delle sorgenti e delle acque sotterranee". - Brescia : Museo Civico di Scienze Naturali, 2000. - 252 p.

Pifferi, Enzo e Chiara, Piero "Lario. I laghi italiani". - Como : Editrice E.P.I., 1976. - 159 p.

Pinoli, Guido e Pavan, Gianni "Paesaggi sonori. Suoni e rumori nella foresta della Valsolda". - Milano : Regione Lombardia, 2007. - 32 p. + CD-ROM.

Piogge acide (Le). Cosa sono, cosa provocano, quali controlli, come prevenirle. Atti del convegno. Milano, 16 aprile 1983". - Milano : Franco Angeli, 1987. - 254 p.

Po (II). Un fiume da salvare. La sicurezza territoriale e la gestione delle magre. Atti del convegno. Mantova, 2 aprile 2007". - Reggio Emilia : Diabasis, 2007. - 123 p.

Po dalle sorgenti al Delta (II)". - Rimini : Maggioli, 1991. - 157 p.

Po dalle sorgenti al Delta (II)". - S.I. : Portoria, s.d. - s.p.

Po di acque (Un). Insedimenti umani e sistemi acquatici del bacino padano". - Reggio Emilia : Diabasis, 2003. - IX, 322 p.

Po di terra (Un). Guida all'ambiente della bassa pianura padana e alla sua storia". - Reggio Emilia : Diabasis, 2000. - X, 546 p.

Po mantovano: storia, antropologia, ambiente (II)" - San Benedetto Po : Museo Civico Polironiano, 1987. - 278 p.

Po, fiume d'Europa. Grandi vie d'acqua del vecchio continente a confronto. Atti del 3° congresso nazionale del Po. Milano, 28 marzo 1984-Ferrara, 29-31 marzo 1984". - Milano : Franco Angeli, 1985. - 455 p.

Po. Acquagricolturambiente. 1/1 Idrologia e idrogeologia". - Bologna : Il Mulino, 1990. - 339 p.

Po. Acquagricolturambiente. 1/2 Idrologia e idrogeologia". - Bologna : Il Mulino, 1990. - 318 p.

Po. Acquagricolturambiente. 10 Rapporto propositivo". - Bologna : Il Mulino, 1990. - 283 p.

Po. Acquagricolturambiente. 11 Indici". - Bologna : Il Mulino, 1990. - 254 p.

Po. Acquagricolturambiente. 12. Cartografia e allegati". - Bologna : Il Mulino, 1990. - 60 p. + 9 raccoglitori per microformati.

Po. Acquagricolturambiente. 2 L'alveo e il delta". - Bologna : Il Mulino, 1990. - 463 p.

Po. Acquagricolturambiente. 3 inquinamento e zone protette". - Bologna : Il Mulino, 1990. - 196 p.

Po. Acquagricolturambiente. 4 Gli usi agricoli". - Bologna : Il Mulino, 1990. - 227 p.

Po. Acquagricolturambiente. 5 Gli usi extragricoli". - Bologna : Il Mulino, 1990. - 267 p.

Po. Acquagricolturambiente. 6 Norme e tariffe". - Bologna : Il Mulino, 1990. - 571 p.

Po. Acquagricolturambiente. 7 Previsioni economiche e fabbisogni idrici". - Bologna : Il Mulino, 1990. - 565 p.

Po. Acquagricolturambiente. 8 Il bacino padano e le sue leggi". - Bologna : Il Mulino, 1990. - 216 p.

Po. Acquagricolturambiente. 9 Rapporto di sintesi". - Bologna : Il Mulino, 1990. - 203 p.

Pogliaghi, Paolo "Escursioni in Val d'Intelvi". - Maserà di Padova : Tamari Montagna, 1999. - 56 p. + 1 c.

Pomilio, Massimo "Scopri il Po, la terra dove scorre il fiume. Progetto di comunicazione per la promozione turistica del fiume Po". - Pescara : Pomilio Blumm, s.d. - 2 DVD ; 50 min.

Ponchione, Pierre "I Sacri Monti del Piemonte e della Lombardia". - Govone : Follow Me, 2009. - DVD ; 19 min.

Priuli, Ausilio "Incisioni rupestri della Val Camonica". - Ivrea : Priuli & Verlucca, 1988. - 131 p.

Problemi idraulici nell'assetto territoriale della montagna. Memorie. Convegno internazionale. Milano, 11-13 maggio 1981". - Milano : Regione Lombardia, 1981. - s.p.

Problemi idraulici nell'assetto territoriale della montagna. Relazioni e tavola rotonda. Convegno internazionale. Milano, 11-13 maggio 1981". - Milano : Regione Lombardia, 1982. - s.p.

Prodotti tipici della montagna lombarda". - Segrate : Ente Regionale di Sviluppo Agricolo della Lombardia, 1990. - 39 p.

Programmazione negoziata per i beni e le attività culturali (La). Indirizzi normativi e documentazione di riferimento". - Milano : Regione Lombardia, 2004. - 242 p.

Prontuario di protezione civile. Estratto". - Milano : Regione Lombardia, s.d. - 78 c.

Provvedimenti culturali e fitosanitari per una pioppicoltura ecologicamente disciplinata". - Milano : Regione Lombardia, 1989. - 78 p.

Qualità dell'ambiente qualità della vita. 1990-2000 un decennio di tutela del territorio". - Milano : Regione Lombardia, 2001. - 95 p.

Qualità delle acque del fiume Po negli anni '90 (La). Atti del convegno. Ferrara, 18-20 aprile 1991". - Roma : CNR, 1991. - s.p.

Rapporto sullo stato dell'ambiente della Lombardia 2001". - Milano : ARPA, 2001. - 98 p.

Rea, Ermanno "Il Po si racconta. Storie di uomini, paesi, città dal Delta al Monviso". - Roma : Gambero Rosso Editore, 1990. - 200 p.

Rea, Ermanno "Il Po si racconta. Uomini, donne, paesi, città di una Padania sconosciuta". - Milano : Il Saggiatore, 1996. - 286 p.

Realini, Gianfranco "Gli uccelli nidificanti in Lombardia (zone umide)". - Milano : Edizioni Alma, 1984. - 238 p.

Restauro della prima cappella del Sacro Monte di Ossuccio (II)". - Sierre : Fondation Carlo Leone et Mariena Montandon, 2004. - 48 p.

- Retenatura.** Natura e cura del vivente. The Greening in Lombardia". - Milano : Legambiente, s.d. - 22 c.
- Reti** ecologiche dell'alta pianura lombarda (Le). Progetto di una rete ecologica. Cartografia di una rete ecologica. I parchi dell'alta pianura lombarda. Le specie focali". - Milano : Regione Lombardia, s.d. - CD-ROM.
- Retiche** Orientali e Venoste". - Milano : Touring Club Italiano, 2007. - 352 p.
- Roggero**, Giorgio "Itinerari nel verde. Guida ai parchi della Provincia di Milano". - Milano : Touring Club Italiano, 1998. - 16 p.
- Roggero**, Giorgio e Morelli, Mirella "Itinerari lungo il Po a piedi, in bicicletta, in canoa". - Novara : De Agostini, 1991. - 175 p.
- Roggero**, Giorgio e Zavagno, Franco "Guida alla natura delle Alpi Centrali". - Milano : Mondadori, 1995. - 192 p.
- Sacri Monti** (I). Bibliografia italiana". - Ponzano Monferrato : Parco naturale e area attrezzata del Sacro Monte di Crea, 2010. - 127 p.
- Sacri Monti** del Piemonte e della Lombardia iscritti nella lista del patrimonio mondiale dell'UNESCO". - Torino : Regione Piemonte, 2007. - 32 p.
- Sala**, Angelo "Il Pizzo dei Tre Signori. Una montagna da protagonisti". - Missaglia : Bellavite, 2003. - 192 p.
- Scazzosi**, Lionella "Indagini e studi preliminari ad un progetto di riuso dell'ex seminario di Salletto, in comune di Suzzara". - S.I. : s.n., 1980. - 156 p.
- Seconda** conferenza regionale dei musei lombardi. Percorsi verso l'eccellenza: strumenti e metodologie. Atti del Convegno. Milano, 26 novembre 2003". - Milano : Museo Nazionale della Scienza e della Tecnologia : Regione Lombardia, s.d. - 97 p.
- Segre Rutz**, Vera "Il giardino magico degli alchimisti. Un erbario illustrato trecentesco della Biblioteca Universitaria di Pavia e la sua tradizione". - Milano : Il Polifilo, 2000. - 338 p.
- Sermasi**, Enzo "Padania. E l'uomo creò la terra. Il Po tra Casalmaggiore, Colorno, Sabbioneta, Viadana". - Bologna : Calderini, 1975. - 36 p.
- Sermasi**, Enzo "Padania. Gonzaga e biciclette. Il Po reggiano e mantovano". - Bologna : Calderini, 1975. - 36 p.
- Sermasi**, Enzo "Padania. Il fiume cerca il mare. Il Po nel Delta". - Bologna : Calderini, 1975. - 36 p.
- Sermasi**, Enzo "Padania. Le torri dietro l'argine. Il Po da Pavia a Piacenza e Cremona". - Bologna : Calderini, 1975. - 36 p.
- Sertori**, Mario "Cascate. Alpi centrali. Lombardia e Svizzera". - Torino : Blu Edizioni, 2004. - 239 p.
- Servizio** volontario di vigilanza ecologica (II). Organizzazione, attribuzioni, comportamento, etica". - Milano : Regione Lombardia, 1994. - 250 p.
- Silenzio!** Parla il Po. Programma didattico abbinato a diapositive". - Torino : Regione Piemonte, s.d. - 80 diapositive.
- Sintesi** degli studi di Lombardia Risorse per il piano regionale di bonifica dei siti inquinati. Bonifica delle aree contaminate. Atti del convegno nazionale. Milano, 4 ottobre 1991". - Milano : Regione Lombardia, 1991. - 69 p.
- Sistemi** agricoli marginali. Rapporto a conclusione del progetto di ricerche sullo scenario di Valle Camonica (Lombardia)". - S.I. : CNR ; Breno : Comunità Montana di Valle Camonica, 1989. - 288 p.
- Soldati**, Mario e Galligani, Mauro "Sua Maestà il Po". - Verona : Arnoldo Mondadori, 1984. - 97 p.
- Suoli**, i paesaggi fisici, il dissesto idrogeologico in Val Camonica e in Val Di Scalve (Alpi Meridionali) (I)". - Brescia : Museo Civico di Scienze Naturali, 1992. - 75 p. + 3 c.
- Tagliaferri**, Filippo e Bona, Enzo "L'erbario di 'Nino' Arietti conservato al Museo Civico di Scienze Naturali di Brescia". - Brescia : Museo Civico di Scienze Naturali, 2006. - 252 p.
- Terra** di Valle Camonica". - Breno : Comunità Montana di Valle Camonica, s.d. - 47 p.
- Territorio** della regione (II). Vicende istituzionali ed esperienze attuative dei comprensori in Lombardia e Piemonte". - Milano : Franco Angeli, 1982. - 238 p.
- Tessaro**, Marco "Biodiversità in Provincia di Varese". - S.I. : LIPU, 2009. - DVD ; 30 min.
- Tessaro**, Marco "Valle Albano, antiche vie e nuovi percorsi". - Germasino : Comune, s.d. - DVD ; 29 min.
- Thieme**, Federico "Storia d'acqua ". - Bergamo : Provincia, s.d. - VHS ; 21 min.
- Tra** il lago e il monte. Terre e genti delle rive e delle valli del Lario". - Porlezza : G.A.L. dei Due Laghi, s.d. - 15 p.
- Trasformazioni** territoriali in contesto metropolitano. I casi di Settimo Milanese e di Segrate". - Milano : Università Cattolica, 1999. - 215 p.
- Travacò** Siccomario. La natura tra due fiumi". - Piacenza : Grafiche Lama ; Travacò Siccomario : Comune, 1998. - 176 p.

- Troschel**, Loredana "Parchi in Lombardia". - Milano : Regione Lombardia : Carthusia Edizioni, 2000. - 26 p.
- Turetti**, Paolo "Escursioni. Orobie Bresciane e Parco delle Orobie Bergamasche. 23 itinerari". - Caselle di Sommacampagna : Cierre, 2002. - 198 p.
- Uomini del fiume (Gli). I mestieri del Po. Volume III**". - Mantova : Editoriale Sometti, 2002. - 150 p.
- Uomini del fiume (Gli). I mestieri del Po. Volume IV**". - Mantova : Editoriale Sometti, 2003. - 158 p.
- Uomini del fiume (Gli). I mestieri del Po. Volume V**". - Mantova : Editoriale Sometti, 2004. - 158 p.
- Uomini del fiume (Gli). I mestieri del Po**". - Mantova : Editoriale Sometti, 2000. - 121 p.
- Valli delle Grigne e del Resegone. Guida escursionistica per valli e rifugi**". - Milano : Touring Club Italiano, 1986. - 237 p.
- Valutazione** del carico termico del fiume Po. Sintesi degli studi e delle ricerche svolti dall'ENEA su commessa della Regione Lombardia". - S.I. : ENEA, 1990. - 244 p.
- Vegetazione (La)**". - Milano : Regione Lombardia, 1978. - 291 p.
- Vegetazione** e paesaggio. Valori, potenzialità e funzioni del verde per un paesaggio di qualità nell'alta pianura lombarda". - Bergamo : University Press, 2005. - 148 p.
- Venturi**, Sergio "Attraversare il grande fiume". - Mantova : Editoriale Sometti, 2002. - 174 p.
- Venturoli**, Paolo "Studi sulla scultura lignea lombarda tra Quattro e Cinquecento". - Torino : Allemandi, 2005. - 265 p.
- Veschambre**, Annie "Lago Maggiore. Camminare tra arte e natura". - Varese : Macchione Editore, 2006. - 151 p.
- Vie del cielo: itinerari di pellegrini attraverso la Lombardia (Le). Atti del convegno internazionale. Milano, 22-23 novembre 1996**". - Milano : Associazione Lombarda Studi Jacopei Ripristino Itinerari Compostelliani, Romei e Ierosolimitani : Regione Lombardia, 1998. - 195 p.
- Zanon**, Ettore "Progetto orso. Amico orso". - Cles : Nitida Immagine, s.d. - 10 c.
- Zanon**, Ettore "Progetto orso". - Cles : Nitida Immagine, s.d. - 14 c.
- Zanotti**, Eugenio "Tra l'Oglio e il Mella. Caratteri della vegetazione e peculiarità della flora dei corsi d'acqua e delle zone umide nella pianura bresciana centro-occidentale". - Brescia : Provincia ; Manerbio : Comune, 1991. - 84 p.
- Zeppegno**, Luciano e Cova, Carlo "Guida al Po. Itinerari lungo il fiume e sul fiume alla ricerca della natura, della storia, delle tradizioni popolari e dei luoghi sconosciuti". - Verona : Arnoldo Mondadori, 1973. - 339 p.

Parchi e riserve



Monumento naturale Altopiano di Cariadeghe

Via Muradelli, 1 - 25080 Serle (BS)
Tel. 030/6910501 - Fax 030/6910780
E-mail: altopianocariadeghe@interfree.it

- Carta** escursionistica. Altopiano di Cariadeghe". - Serle : Ente Parco, 1994. - Scala 1:5.000.
- Corno**, Laura e Turelli, Giancarlo "Le riserve naturali". - Brescia : Provincia, 1989. - 229 p.
- Grandi alberi di Cariadeghe (I). Guida ai paesaggi dell'Altopiano**". - Brescia : Grafo, 1998. - 133 p.
- Pensiamo** al futuro rispettiamo l'ambiente". - Serle : Ente Parco, 1996. - 32 c. + 1 c.
- Studi** preliminari per la redazione del Piano della Riserva naturale Altopiano di Cariadeghe". - Serle : Ente Parco, 1993. - 205 p.



Parco Adda Nord

Via Benigno Calvi, 3 - 20056 Trezzo sull'Adda (MI)
Tel. 02/9091229 - Fax 02/9090096
E-mail: addanord@tin.it
Sito internet: www.parcocaddanord.it

Aree protette lariane". - Como : WWF Italia, 1995. - 191 p.

Benedetti, Salvatore e Ghislotti, Stefano "Beni culturali minori della Valle dell'Adda. Parte prima da Lecco a Brivio". - Trezzo sull'Adda : Ente Parco, s.d. - VHS.

Benedetti, Salvatore e Ghislotti, Stefano "Beni culturali minori della Valle dell'Adda. Parte seconda da Pontida a Cornate". - Trezzo sull'Adda : Ente Parco, s.d. - VHS.

Benedetti, Salvatore e Ghislotti, Stefano "Beni culturali minori della Valle dell'Adda. Parte terza da Capriate a Cassano". - Trezzo sull'Adda : Ente Parco, s.d. - VHS.

Maino, Daniela "La fauna del parco". - Trezzo sull'Adda : Ente Parco, 2002. - 40 p.

Mezzomo, Luca "Gli uccelli delle Foppe Radaelli. Guida pratica all'osservazione dell'avifauna dell'oasi WWF 'Le Foppe' di Trezzo sull'Adda". - Trezzo sull'Adda : Gruppo WWF Le Foppe, 2007. - 24 p.

Mozzanica, Ivo "Escursioni in Brianza tra Adda e Seveso". - Milano : Electa, 1999. - 127 p.

Musone, Massimiliano e Fassina, Paolo "Fiumi in Lombardia. Ticino, Adda, Oglio e Mincio tra natura e cultura". - Milano : Verdi Ambiente e Società, 1997. - 48 p.

Novazio, Mauro "Parco Adda Nord". - Trezzo sull'Adda : Ente Parco, s.d. - 45 c. + 1 c.

Petruzzo, Giuseppe "Un parco tra storia e natura. Adda, riviera di Leonardo". - Trezzo sull'Adda : Ente Parco, 1999. - 40 c.



Parco agricolo Sud Milano

c/o Provincia di Milano - Corso di Porta Vittoria, 27 - 20122 Milano (MI)
Tel. 02/77403469 - Fax 02/77403272
E-mail: parcosud@provincia.milano.it
Sito internet: www.provincia.mi.it/parcosud

19 progetti per il Parco Agricolo Sud Milano". - Galbiate : Parco naturale del Monte Barro, 2006. - 33 p.

Baietto, Marco "Gli uccelli acquatici del Parco Agricolo Sud Milano". - Milano : Ente Parco, 2005. - 64 p.

Boscoincittà. Il parco pubblico nato dalla collaborazione tra Italia Nostra e Comune di Milano. Sintesi 1983-1992". - Milano : Comune : Italia Nostra, s.d. - 23 c.

Ferrari, Alessandro "Analisi e confronto tra processi di produzione di verde urbano". - Milano : Politecnico, s.d. - 25 c.

Parco Agricolo Sud Milano. Provincia di Milano Ente Gestore del Parco". - Milano : Medialogo, 1993. - VHS ; 22 min.

Progetto di ampliamento del Boscoincittà. Sintesi delle proposte. Aprile 1997". - Milano : Comune : Italia Nostra, 1997. - 16 c.

Regolamento del Parco Agricolo Sud Milano (II)". - Milano : Provincia, 1996. - 52 p.



Parco Alto Garda Bresciano

c/o Comunità Montana - Via Oliva, 32 - 25084 Gargnano (BS)
Tel. 0365/71449-72108 - Fax 0365/72585
E-mail: info@parcoaltogarda.net
Sito internet: www.parcoaltogarda.eu

Carta Parco Alto Garda Bresciano. Carta turistica". - Gardolo : Kompass, 1995. - Scala 1:50.000.

Gallo cedrone (*Tetrao urogallus*) in Lombardia: biologia e conservazione (II)". - Sondrio : Parco delle Orobie Valtellinesi, 2005. - 128 p.

Informaparco 1995". - Salò : S & B Tradepromotion, 1995. - 64 p.

Informaparco 1996". - Salò : S & B Tradepromotion, 1996. - 64 p.

Informaparco". - Salò : S & B Tradepromotion, 1998. - 65 p.

Motta Massussi, Gabriella "Parco Alto Garda Bresciano". - Brescia : Grafo, 1990. - 159 p.

Parco Alto Garda Bresciano". - Bolzano : Athesiadruck, s.d. - 23 c.

Roggero, Giorgio e Zavagno, Franco "Guida alla natura delle Alpi Centrali". - Milano : Mondadori, 1995. - 192 p.

Romani, Valerio "Il paesaggio dell'Alto Garda Bresciano. Studio per un piano paesistico". - Brescia : Grafo, 1988. - 117 p.

Zanon, Ettore "Progetto orso. Amico orso". - Cles : Nitida Immagine, s.d. - 10 c.

Zanon, Ettore "Progetto orso". - Cles : Nitida Immagine, s.d. - 14 c.



Parco dei Colli di Bergamo

Via Valmarina, 25 - 24123 Bergamo (BG)
Tel. 035/4530400 - Fax 035/577530
E-mail: segreteria@parcocolliberghamo.it
Sito internet: www.parcocolliberghamo.it

Ambrosini, Vittorio "Parco dei Colli di Bergamo". - Bergamo : Ente Parco, 1991. - 10 fogli + 1 c.

Parchi ed educazione ambientale". - Bergamo : Ente Parco, 1996. - 253 p.

Parco dei Colli di Bergamo (II). Introduzione alla conoscenza del territorio". - Bergamo : Ente Parco, 1986. - 175.



Parco del Serio

Piazza Rocca, 1 - 24058 Romano di Lombardia (BG)
Tel. 0363/901455 - Fax 0363/902393
Email: parcodelserio@tin.it
Sito internet: www.parcodelserio.it

Ferrari, Valerio "Un parco per il Serio. Programma di educazione ambientale. Quaderno Primo". - Romano di Lombardia : Ente Parco, 1994. - 75 p.

Mastrorilli, Marco "Notte da gufi. Etologia e mistero dei rapaci notturni". - Bergamo : Tera Mata Edizioni, 2007. - 60 p.

Vivere il Parco. Programma di educazione ambientale. Quaderno Secondo". - Romano di Lombardia : Ente Parco, 1994. - 77 p.



Parco delle Groane

Via della Polveriera, 2 - 20020 Solaro (MI)
Tel. 02/9698141 - Fax 02/96790196
E-mail: info@parcogroane.it
Sito internet: www.parcogroane.it

Parco delle Groane: Analisi del territorio alla luce del 'Progetto grandi opere' (II)". - Cogliate : WWF Sezione Groane, 1987. - 98 c.

Parco delle Groane. Progetto di massima". - Milano : Centro Studi Comprensorio Milanese, 1978. - 85 p. + 4 c.

Reti ecologiche dell'alta pianura lombarda (Le). Progetto di una rete ecologica. Cartografia di una rete ecologica. I parchi dell'alta pianura lombarda. Le specie focali". - Milano : Regione Lombardia, s.d. - CD-ROM.

Zoppé, Leandro "Il Parco delle Groane. L'ultima brughiera milanese". - S.I. : s.n., s.d. - 15 p.



Parco delle Orobie Bergamasche

Via Camozzi, 111 - 24121 Bergamo (BG)
Tel. 035/224249 - Fax 035/219333
E-mail: segreteria@parcorobie.it
Sito internet: www.parcorobie.it

Alpi Orobie". - Milano : Editoriale Domus, 2004. - XIV, 145 p. + 1 c.

Turetti, Paolo "Escursioni. Orobie Bresciane e Parco delle Orobie Bergamasche. 23 itinerari". - Caselle di Sommacampagna : Cierre, 2002. - 198 p.



Parco delle Orobie Valtellesi

Via Toti, 30/C - 23100 Sondrio (SO)
Tel. 0342/211236 - Fax: 0342/210226
E-mail: segreteria@parcorobievalt.com
Sito internet: www.parcorobievalt.com

Alpi Orobie". - Milano : Editoriale Domus, 2004. - XIV, 145 p. + 1 c.

Gallo cedrone (*Tetrao urogallus*) in Lombardia: biologia e conservazione (II)". - Sondrio : Ente Parco, 2005. - 128 p.

Gentili, Augusto e Scali, Stefano "I rettili della bassa Valtellina. Ecologia, rapporti con l'uomo e problemi di conservazione". - Sondrio : Ente Parco, 2008. - 111 p.

Zanon, Ettore "Progetto orso". - Cles : Nitida Immagine, s.d. - 14 c.

Zanon, Ettore "Progetto orso. Amico orso". - Cles : Nitida Immagine, s.d. - 10 c.

Zavagno, Franco "Briofite e licheni nel Parco delle Orobie Valtellesi. Indagine sui popolamenti della Val Belviso e delle Valli del Bitto". - Sondrio : Ente Parco, 2007. - 110 p.



Parco locale di interesse sovracomunale del Castello Dal Verme

c/o Comune di Zavattarello - Via Vittorio Emanuele, 41 - 27059 Zavattarello (PV)

Tel. 0383/589746 - Fax 0383/589132

E-mail: zavattarello@libero.it

Allodi, Mario e Sicchi, Rita "Il parco del Castello". - Zavattarello : Comune, 2002. - 32 p.



Parco naturale del Monte Barro

Via Bertarelli, 11 - 23851 Galbiate (LC)

Tel. 0341/542266 - Fax 0341/240216

E-mail: info@parcobarro.it

Sito internet: www.parcobarro.lombardia.it

19 progetti per il Parco Agricolo Sud Milano". - Galbiate : Ente Parco, 2006. - 33 p.

Archeologia a Monte Barro I. Il grande edificio e le torri". - Lecco : Editrice Stefanoni, 1991. - 343 p. + 1 c.

Aree protette lariane". - Como : WWF Italia, 1995. - 191 p.

Buizza, Giorgio e Cereda, Michele "Agricoltura e boschi". - Galbiate : Ente Parco, 1990. - 32 p. + 1 c.

Carta Parco naturale Monte Barro". - Galbiate : Ente Parco, s.d. - Scala 1:11.000.

Fornaciari, Giovanni "Flora e vegetazione del Monte Barro". - Galbiate : Ente Parco, 1986. - 93 p.

Gestione delle praterie e dei prati di interesse naturalistico. Atti del seminario permanente. Monte Barro, 25-26 ottobre 1996". - Galbiate : Ente Parco, 1998. - 143 p.

In viaggio al Monte Barro. La storia, i monumenti, gli itinerari, le curiosità". - Cabiato : Edizioni Sviluppo 2000, 1996. - 68 p. + 1 c.

Longoni, Virginio "Monte Barro, una gita nel tempo". - Galbiate : Ente Parco, 1988. - 273 p.

Orti botanici, conservazione e reintroduzione della flora spontanea in Lombardia". - Galbiate : Ente Parco, 2005. - 127 p.



Parco naturale lombardo della Valle del Ticino

Via Isonzo, 1 - 20013 Pontevecchio di Magenta (MI)

Tel. 02/972101 - Fax 02/97950607

E-mail: info@parcoticino.it

Sito internet: www.parcoticino.it

Balestrazzi, Eugenio "Le farfalle". - Milano : Fabbri, 1988. - 128 p.

Banzi, Elena e Mariani, Elena "Archeologia nel Parco del Ticino". - Quart : Musumeci, 1995. - 143 p.

Bassi, Paolo "La Valle del Ticino col sentiero E/1". - Pontevecchio di Magenta : Ente Parco, 1989. - 48 p.

Basilana, Francesco "La gestione faunistica". - Milano : Fabbri, 1991. - 128 p.

Basilana, Francesco e Orunesu, Rosanna "Una legge per il fiume azzurro". - Pontevecchio di Magenta : Ente Parco, 1983. - 63 p.

Bertuglia, Cristoforo Sergio - Gualco, Ivo e Tadei, Roberto "Modello per la pianificazione ecologica e ricreativa di parchi naturali. Il caso del Parco del Ticino". - Napoli : Guida, 1983. - 294 p.

Bertuglia, Cristoforo Sergio "Linee per l'organizzazione del parco sociale del Ticino". - Pisa : Giardini, 1975. - 99 p.

Bocca, Umberto e Magna, Francesco "Ticino. Natura, arte, storia, agricoltura, itinerari del Parco lombardo". - Vigevano : IEVVE, 2001. - 255 p.

Bock, Giuseppina e Franchini, Antonia Francesca "Le piante medicinali". - Quart : Musumeci, 1993. - 127 p.

Bogliani, Giuseppe e Furlanetto, Dario "Il Parco del Ticino". - Quart : Musumeci, 1995. - 111 p.

Bracco, Francesco "La flora acquatica". - Milano : Fabbri, 1992. - 127 p.

Carta Il Parco del Ticino". - Milano : G. Mondadori, 1996. - Scala 1:60.000.

Carta Parco Ticino. Riserva naturale Boschi e Lanca di Bernate". - Pontevecchio di Magenta : Ente Parco, s.d.

Carta Piano Territoriale di Coordinamento". - Pontevecchio di Magenta : Ente Parco, 1980. - Scala 1:100.000.

Casarini, Patrizia - Genoni, Pietro e Roella, Valeria "La qualità dell'aria nel Parco regionale lombardo della Valle del Ticino. Monitoraggio mediante licheni". - Pontevecchio di Magenta : Ente Parco, 1995. - 47 p.

Fiume Ticino e i suoi principali affluenti (II). Indagine sulla qualità delle acque e sull'individuazione degli impatti antropici. Anno 2003". - Pontevecchio di Magenta : Ente Parco, 2004. - 94 p.

Galeotti, Paolo "Gli uccelli". - Pontevecchio di Magenta : Ente Parco, 1981. - 128 p.

Galeotti, Paolo "I mammiferi". - Pontevecchio di Magenta : Ente Parco, 1981. - 95 p.

Grioni, Alberto "Itinerari cicloturistici nella Provincia di Varese". - Varese : Provincia : CTS, s.d. - 32 p.

Insedimenti rurali del Parco del Ticino (Gli). Analisi tipologica ed indicazioni progettuali per la loro valorizzazione a scopo agrituristico". - Pontevecchio di Magenta : Ente Parco, 1998. - 80 p.

Insedimenti rurali nel Parco del Ticino: situazione, prospettive. Convegno. Bereguardo, 30 novembre 1985-Gambolò, 14 dicembre 1985". - Pontevecchio di Magenta : Ente Parco, s.d. - 112 p.

Jamoni, Pier Giovanni "I funghi". - Milano : Fabbri, 1984. - 128 p.

La Fagiana. Una storia di caccia". - Pontevecchio di Magenta : Ente Parco, 1998. - 16 p.

Loaldi, Mitti "1979-1999. Vent'anni di volontariato". - Pontevecchio di Magenta : Ente Parco, 1999. - 43 p.

Marcarini, Albano "Il Sentiero dei ponti sul Ticino". - Milano : Il Cammino dell'Alleanza, 2000. - 80 p.

Marcarini, Albano "L'Anello Pavese". - Milano : Il Cammino dell'Alleanza, 1998. - 79 p.

Marcarini, Albano "Naviglio Grande". - Milano : Touring Club Italiano, 2000. - 96 p.

Meroni, Luigi e Luzzini, Sergio "Parco del Ticino. Natura in primo piano". - Varese : Pubblinova Edizioni Negri, 1993. - 111 p.

Musone, Massimiliano e Fassina, Paolo "Fiumi in Lombardia. Ticino, Adda, Oglio e Mincio tra natura e cultura". - Milano : Verdi Ambiente e Società, 1997. - 48 p.

Nardi, Pietro Angelo "I pesci". - Milano : Fabbri, 1982. - 111 p.

Nostri parchi (I). Il Ticino". - Lainate : Vallardi Industrie Grafiche, 1976. - 25 p.

Pallavicini, Mimma e Terzo, Vanda "I fiori". - Pontevecchio di Magenta : Ente Parco, 1986. - 159 p.

Parchi fluviali. Esperienza sul Ticino". - Pontevecchio di Magenta : Ente Parco, 1989. - 72 p.

Parchi fluviali: Europa a confronto. Convegno internazionale. Magenta, 11-12 ottobre 1990". - Pontevecchio di Magenta : Ente Parco, s.d. - 71 p.

Parco del Ticino (II)". - Pontevecchio di Magenta : Ente Parco, s.d. - 12 p.

Parco del Ticino (II)". - Roma : Autostrade, 1989. - 239 p.

Parini, Antonio "La valle del Ticino culla di civiltà". - Magenta : Assoc. Culturale Zeisciu, 2003. - XIII, 231 p. + opuscolo.

Piano territoriale di coordinamento: legge di approvazione e norme di attuazione del piano". - Pontevecchio di Magenta : Ente Parco, 1990. - 29 p.

Prim, Alfredo "I funghi del Parco del Ticino - Volume 1". - Pontevecchio di Magenta : Ente Parco, 2003. - 315 p.

Rapporto 1987/88". - Pontevecchio di Magenta : Ente Parco, 1989. - 135 p.

Rapporto 1989/90". - Pontevecchio di Magenta : Ente Parco, 1991. - 160 p.

Rapporto 1993/94". - Pontevecchio di Magenta : Ente Parco, 1995. - 176 p.

Rapporto n. 1. gennaio 1980/dicembre 1980". - Pontevecchio di Magenta : Ente Parco, 1981. - 52 p.

Sartori, Francesco "Gli alberi". - Milano : Fabbri, 1992. - 128 p.

Solaro, Giovanni e Giovannini, Roberta "Parco del Ticino". - Cabiato : Edizioni Sviluppo 2000, 2002. - 23 p.

Strumenti per lo sviluppo dell'agricoltura sostenibile. Esempio di applicazione del regolamento CEE 2078/92". - Pontevecchio di Magenta : Ente Parco, 1996. - 64 p.

Ticino (II). Studi e proposte sull'assetto idrogeologico e sull'uso del territorio della valle fluviale. Prima parte". - Pontevecchio di Magenta : Ente Parco, 1994. - 95 p. + 4 c.

Ticino in canoa (II). Descrizione tecnico-turistica della discesa da Sesto Calende al Po". - Pontevecchio di Magenta : Ente Parco, 1986. - 32 p.

Ticino. Un fiume nel parco". - Pontevecchio di Magenta : Ente Parco, s.d. - 12 c.

Vailati, Angela Manuela e Trovò, Paola "La depurazione delle acque reflue nei parchi del Ticino. Censimento degli impianti di depurazione civili e industriali. Anno 2003". - Pontevecchio di Magenta : Ente Parco, 2004. - 150 p.

Zoppé, Leandro e Scanferla, Vittorio "Ticino. Natura, cultura". - Cinisello Balsamo : Silvana Editoriale, 1990. - 183 p.



Parco Nord Milano

Via Clerici, 150 - 20099 Sesto San Giovanni (MI)

Tel. 02/2410161 - Fax 02/241016220

E-mail: info@parconord.milano.it

Sito internet: www.parconord.milano.it

Ambiente e società. Atti del seminario. Parco Nord Milano, 13-15 giugno 1997". - Sesto San Giovanni : Ente Parco, s.d. - 64 p.

Bilancio sociale 2003". - Sesto San Giovanni : Ente Parco, 2004. - 151 p.

Bilancio sociale. Esercizio 2004. Redazione ottobre 2005". - Sesto San Giovanni : Ente Parco, 2006. - 83 p.

Borella, Francesco e Vay, Isabella "Parco Nord Milano. Notizie 1988". - Sesto San Giovanni : Ente Parco, 1988. - 24 p.

Borella, Francesco e Vay, Isabella "Parco Nord Milano. Notizie". - Sesto San Giovanni : Ente Parco, 1985. - 24 p.

Giardini e parchi di Lombardia. Dal restauro al progetto". - Cinisello Balsamo : Comune, 2001. - 253 p.

Parco Nord Milano. Notizie 1998". - Sesto San Giovanni : Ente Parco, 1998. - 48 p. + 1 c.

Religioni ed etica ambientale. Atti del convegno. Sesto San Giovanni, 8 giugno 1996". - Sesto San Giovanni : Ente Parco, s.d. - 48 p.

Soggettario 1998. Catalogo per soggetti". - Sesto San Giovanni : Ente Parco, s.d. - 354 p.



Parco Oglio Nord

Piazza Garibaldi, 15 - 25034 Orzinuovi (BS)

Tel. 030/9942033 - Fax 030/9946564

E-mail: info@parcooglionord.it

Sito internet: www.parcoglionord.it

Musone, Massimiliano e Fassina, Paolo "Fiumi in Lombardia. Ticino, Adda, Oglio e Mincio tra natura e cultura". - Milano : Verdi Ambiente e Società, 1997. - 48 p.

Petruzzo, Giuseppe "Parco Oglio Nord. Storia, natura e cultura". - Orzinuovi : Ente Parco, 2000. - 32 p.



Parco Oglio Sud

Piazza Donatore del Sangue, 2 - 26030 Calvatone (CR)
Tel. 0375/97254 - Fax 0375/97507
E-mail: info@ogliosud.it
Sito internet: www.ogliosud.it

Consorzio del Parco naturale dell'Oglio Sud". - Calvatone : Ente Parco, 1994. - 13 c.

Fattorie didattiche mantovane. In campagna tra gioco e conoscenza. 2004-2005". - Milano : Regione Lombardia ; Mantova : Provincia, s.d. - 46 p.

Guida all'Ecomuseo delle Valli Oglio Chiese". - Canneto sull'Oglio : Comune, 2005. - 96 p.

Musone, Massimiliano e Fassina, Paolo "Fiumi in Lombardia. Ticino, Adda, Oglio e Mincio tra natura e cultura". - Milano : Verdi Ambiente e Società, 1997. - 48 p.

Riserva naturale 'Le Bine'. Studi e ricerche (1980/86)". - Milano : Delegazione WWF Lombardia, 1987. - 127 p.



Parco Pineta di Appiano Gentile e Tradate

Via Manzoni, 11 - 22070 Castelnuovo Bozzente (CO)
Tel. 031/988430 - Fax 031/988284
E-mail: parcopineta@libero.it
Sito internet: www.parcopineta.org

Aree protette lariane". - Como : WWF Italia, 1995. - 191 p.

Carta Ciclocampestri del Seprio". - Costa di Mezzate : Ingenia Editori, 2008. - Scala 1: 25.000.

Griani, Alberto "Itinerari cicloturistici nella Provincia di Varese". - Varese : Provincia : CTS, s.d. - 32 p.

Tessaro, Marco "Biodiversità in Provincia di Varese". - S.I. : LIPU, 2009. - DVD ; 30 min.



Parco regionale Adda Sud

Viale Dalmazia, 10 - 26900 Lodi (LO)
Tel. 0371/411129 - Fax 0371/417214
E-mail: info@parcoaddasud.it
Sito internet: www.parcaddasud.it

Camuri, Giacomo e Musitelli, Giannetta "Tra rosse presenze e verdi silenzi". - Lodi : APT, 1994. - 187 p.

Canova, Luca - Groppali, Riccardo e Saino, Nicola "Gli uccelli del Parco naturale Adda Sud". - Lodi : Ente Parco, 1989. - 239 p.

Carta Ciclista fai da te?". - Lodi : APT, 1994.

Carta del Lodigiano. Il paese dei colori". - Lodi : APT, 1990. - Scala 1:75.000.

Carta toponomastica di Lodi". - Lodi : APT, 1990.

Cicogna bianca (La). Storia di un ritorno". - Lodi : Ente Parco, s.d. - CD-ROM.

Groppali, Riccardo "Alberi ed arbusti del Parco Adda Sud". - Lodi : Ente Parco, s.d. - 189 p.

Musei, collezioni, aree naturalistiche del Lodigiano". - Lodi : Provincia, 2001. - 60 p.

Musone, Massimiliano e Fassina, Paolo "Fiumi in Lombardia. Ticino, Adda, Oglio e Mincio tra natura e cultura". - Milano : Verdi Ambiente e Società, 1997. - 48 p.

Pallotti, Enzo "I boschi di Belgiardino". - Lodi : Il Pomerio, 1993. - 101 p.

Petyx, Federico "Guida alla visita del Parco Ittico Paradiso". - Zelo Buon Persico : Assoc. Naturalistica Parco Ittico Paradiso, s.d. - 64 p.

Piano territoriale di coordinamento. Relazione". - Lodi : Ente Parco, 1989. - 62 p.

Statuto. Febbraio 1991". - Lodi : Ente Parco, s.d. - 19 p.



Parco regionale Campo dei Fiori

Via Trieste, 40 - 21030 Brinzio (VA)

Tel. 0332/435386 - Fax 0332/435403

E-mail: info@parcocampodeifiori.it

Sito internet: www.parcocampodeifiori.it

1° Convegno internazionale sui Sacri Monti. Varallo, 14-20 aprile 1980". Ponzano Monferrato : Centro di Documentazione dei Sacri Monti, Calvari e Complessi devozionali europei, 2009. - 335 p.

Altizio, Sante "Sentinelle di Dio. I Sacri Monti del Piemonte". - Torino : NOVA-T S.r.l., 2007 - DVD ; 29 min.

Ambiente per tutti. Guida alla progettazione partecipata. 2° convegno sull'ambiente naturale ed il disagio sociale 'Nuove fruibilità nelle aree protette lombarde'. Milano, 21 gennaio 2003". - Milano : Regione Lombardia, 2004. - 148 p.

Argentiero, Claudio e Armiraglio, Umberto "Il mistero e il luogo. Paesaggio e spiritualità nei nove Sacri Monti Patrimonio dell'UNESCO". - Busto Arsizio : Nomos Edizioni, 2008. - 207 p.

Artista del Seicento tra Piemonte e Lombardia (Un). L'opera dello scultore Dionigi Bussola nei Sacri Monti. Atti del convegno. Domodossola, 5 giugno 2004". - Domodossola : Riserva naturale speciale del Sacro Monte Calvario di Domodossola, 2006. - 95 p.

Atlante dei Sacri Monti prealpini". - Milano : Skira Editore : Fondazione Cariplo, 2002. - 369 p.

Barbero, Amilcare "Atlante dei Sacri Monti, Calvari e Complessi devozionali europei". - Novara : De Agostini, 2001. - 192 p.

Barbero, Amilcare "Sacri Monti e Calvari nella cultura cattolica europea: ricerca storica, conservazione, valorizzazione". - In: Milano : Arte cristiana, vol. XCIII-2005. - 147-154 p.

Benedetto, Pier Ilario "Donne e Madonne nei Sacri Monti del Piemonte e della Lombardia". - Savigliano : L'Artistica, 2010. - 63 p.

Benedetto, Pier Ilario "L'anima felice. Parole e immagini del vissuto quotidiano nel Cammino di Santiago e nei Sacri Monti". - Ponzano Monferrato : Centro di Documentazione dei Sacri Monti, Calvari e Complessi devozionali europei, 2007. - 271 p.

Benedetto, Pier Ilario "Natività nei Sacri Monti del Piemonte e della Lombardia". - Ponzano Monferrato : Centro di Documentazione dei Sacri Monti, Calvari e Complessi devozionali europei, 2007. - 79 p.

Bernasconi, Giancarlo e Colli, Mauro "Parco regionale Campo dei Fiori. I sentieri". - Varese : Macchione Editore, 2007. - 18 schede + 1 c. + 2 opuscoli.

Bo, Mario "Dal Ceresio al Verbano. 3 V Via Verde Varesina". - Varese : Macchione Editore, 2000. - 95 p.

Butler, Samuel "Alpi e santuari". - Casale Monferrato : Piemme, 2004. - 342 p.

Caneparo, Barbara e Polidori, Andrea "I luoghi del sacro. Guida ai siti devozionali e culturali in Piemonte". - Torino : Blu Edizioni, 2005. - 128 p.

Carta del Parco naturale Campo dei Fiori". - Brinzio : Ente Parco, s.d. - Scala 1:20.000.

Centini, Massimo "I Sacri Monti dell'arco alpino italiano. Dal mito dell'altura alle ricostruzioni della Terra Santa nella cultura controriformista". - Ivrea : Priuli & Verlucca, 1990. - 111 p.

Di ritorno dal pellegrinaggio a Gerusalemme. Riproposizione degli avvenimenti e dei luoghi di Terra Santa nell'immaginario religioso fra XV e XVI secolo. Atti delle giornate di studio. Cosenza, 12-13 maggio 2005". - Ponzano Monferrato : Centro di Documentazione dei Sacri Monti, Calvari e Complessi devozionali europei, 2008. - 252 p.

Fontana, Federico - Lodari, Renata e Sorrenti, Paolo "Luoghi e vie di pellegrinaggio. I Sacri Monti del Piemonte e della Lombardia. Catalogo della mostra 2004". - Ponzano Monferrato : Centro di Documentazione dei Sacri Monti, Calvari e Complessi devozionali europei, 2004. - 48 p.

- Gestione** del sito UNESCO (La). Paesaggio culturale dei Sacri Monti del Piemonte e della Lombardia. Atti del seminario tecnico. Domodossola, 14 novembre 2008". - Domodossola : Riserva naturale speciale Sacro Monte Calvario, 2009. - 81 p.
- Griani**, Alberto "Itinerari cicloturistici nella Provincia di Varese". - Varese : Provincia : CTS, s.d. - 32 p.
- Kvaerne**, Per "Le vie del sacro. L'avventura spirituale di uno storico delle religioni fra Tibet e Sacri Monti". - Ponzano Monferrato : Parco naturale e area attrezzata del Sacro Monte di Crea, 2010. - 158 p.
- Longo**, Pier Giorgio "Memorie di Gerusalemme e Sacri Monti in epoca barocca. Vincenzo Favi, devoti 'misteri' e 'magnanime imprese' nella sua Relatione del viaggio in Terrasanta dedicata a Carlo Emanuele I di Savoia (1615-1616)". - Ponzano Monferrato : Parco naturale e area attrezzata del Sacro Monte di Crea, 2010. - 299 p.
- Luoghi** e vie di pellegrinaggio. I Sacri Monti del Piemonte e della Lombardia. Catalogo della mostra 2004". - Novara : Geonext-De Agostini, 2004. - CD-ROM.
- Manuale** di tutela ecologica". - Varese : Comune, 1990. - 95 p.
- Marcarini**, Albano "Il Sentiero dei tre laghi". - Milano : Il Cammino dell'Alleanza, 1999. - 79 p.
- Martinoli**, Adriano e Bruni, Paola "Pipistrelli. Biologia, ambiente e curiosità. Gioco didattico". - Brinzio : Ente Parco, 1998. - 19 fogli.
- Melis**, Giulia "Dalle aree protette al patrimonio UNESCO: i Sacri Monti del Piemonte e della Lombardia. Politiche di tutela e di gestione". - Torino : Politecnico, 2004/05. - Tesi.
- Merisio**, Pepi "Sacri Monti delle Alpi". - Milano : Il Sabato L.C.A. ; Bergamo : Bolis, 1982. - 181 p.
- Meroni**, Luigi e Luzzini, Sergio "Parco regionale Campo dei Fiori". - Gallarate : Pubblinova Edizioni Negri, 2001. - 135 p.
- Moraschi**, Francesco "Sacri Monti. Una gestione sostenibile. Approfondimenti su Varallo Sesia e Crea". - Genova : Nova Scripta, 2007. - 284 p.
- Piacevole** gita al Sacro Monte di Varese (Una). - Varese : Macchione Editore, 2004. - 48 c.
- Pianezza**, Federico "I pipistrelli e la loro tutela nel Parco regionale del Campo dei Fiori". - Brinzio : Ente Parco, 2001. - 11 c.
- Ponchione**, Pierre "I Sacri Monti del Piemonte e della Lombardia". - Govone : Follow Me, 2009. - DVD ; 19 min.
- Quietzsch**, Harald "La Passione nel paesaggio. Bibliografia tedesca". - Ponzano Monferrato : Centro di Documentazione dei Sacri Monti, Calvari e Complessi devozionali europei, 2007. - 157 p.
- Religioni** e Sacri Monti. Atti del convegno internazionale. Torino-Moncalvo-Casale Monferrato, 12-16 ottobre 2004". - Ponzano Monferrato : Centro di Documentazione dei Sacri Monti, Calvari e Complessi devozionali europei, 2006. - 398 p.
- Restelli**, Franco e Viotto, Paola "Sacro Monte di Varese. Il Santuario - Il Monastero - Le Cappelle". - Azzate : Macchione Editore, 1997. - 172 p.
- Sacri Monti** (I). Bibliografia italiana". - Ponzano Monferrato : Parco naturale e area attrezzata del Sacro Monte di Crea, 2010. - 127 p.
- Sacri Monti** del Piemonte e della Lombardia iscritti nella lista del patrimonio mondiale dell'UNESCO". - Torino : Regione Piemonte, 2007. - 32 p.
- Sacri Monti** in musica. Devozione e folclore". - Ponzano Monferrato : Centro di Documentazione dei Sacri Monti, Calvari e Complessi devozionali europei, 2006. - 2 CD-ROM.
- Sacri Monti** nella cultura religiosa e artistica del nord Italia (I)". - Cinisello Balsamo : Edizioni San Paolo, 2005. - 297 p.
- Sacri Monti** raccontati (I). Atti convegno di studio. Orta San Giulio, 6-8 novembre 1998". - Orta San Giulio : Riserva naturale speciale del Sacro Monte di Orta, 1999. - 282 p.
- Sacri Monti**. Itinerari di devozione tra architettura, figurativa e paesaggio". - Biella : Boglietti Litografia, s.d. - s.p.
- Sacri Monti**. Note architettonico-urbanistiche. I° convegno internazionale sui Sacri Monti. Varallo Sesia, 14-20 aprile 1980". - Vercelli : Provincia, s.d. - 210 p.
- Sacri Monti**. Rivista di arte, conservazione, paesaggio e spiritualità dei Sacri Monti piemontesi e lombardi". - Varallo : Riserva naturale speciale del Sacro Monte di Varallo, 2007. - 471 p.
- Sacri Monti**. Rivista di arte, conservazione, paesaggio e spiritualità dei Sacri Monti piemontesi e lombardi". - Varallo : Riserva naturale speciale del Sacro Monte di Varallo, 2010. - 560 p.
- Sacro Monte** di Varese 1604-2004. Patrimonio dell'umanità. Itinerari di fede e arte". - Varese : Macchione Editore, 2004. - 50 c.
- Tessaro**, Marco "Biodiversità in Provincia di Varese". - S.I. : LIPU, 2009. - DVD ; 30 min.
- Trotta**, Giovanni "Con i nostri nonni al Sacro Monte di Varese". - Varese : Macchione Editore, 2005. - 175 p.

Winde, Jorg e Zanker, Jurgen "Sacri Monti. L'architettura dei Sacri Monti in Piemonte e Lombardia". - Torino : Regione Piemonte, 2003. - 99 p.

Zanzi, Luigi "Sacri Monti e dintorni. Studi sulla cultura religiosa ed artistica della Controriforma". - Milano : Jaca Book, 1990. - 637 p.

Zanzi, Luigi e Paolo "Gerusalemme nelle Alpi. Per un atlante dei Sacri Monti prealpini". - Milano : Fondazione Cariplo, 2002. - 369 p.



Parco regionale del Mincio

Piazza Porta Giulia, 10 - 46100 Mantova (MN)

Tel. 0376/22831 - Fax 0376/362657

E-mail: info@parcodelmincio.it

Sito internet: www.parcodelmincio.it

Barozzi, Giancorrado "Terra e acqua. Indagine etnografica su Grazie e dintorni". - Mantova : Ente Parco ; Curtatone : Comune, 1997. - 59 p.

Campagna per i bambini (La). Miniguia alle visite nelle corti agrituristiche". - Mantova : Ente Parco, 1996. - 10 c.

Carta Il Mantovano. Itinerari di turismo in bicicletta". - Milano : Touring Club Italiano, 1987. - Scala 1:100.000.

Carta Il Parco del Mincio dal basso Garda al Po". - Novara : De Agostini, 2008. - Scala 1:75.000.

Cataleta, Beatrice e Panella, Costanza "In giro per il Parco. Software didattico per conoscere e vivere il parco". - Mantova : Ente Parco ; Milano : Donnalavorodonna, s.d. - 3 floppy-disc.

Definizione della portata minima vitale per il fiume Mincio". - Mantova : Ente Parco, s.d. - 19 p.

Disposizioni per la tutela della vegetazione". - Mantova : Ente Parco, s.d. - 12 c.

Fattorie didattiche mantovane. In campagna tra gioco e conoscenza. 2004-2005". - Milano : Regione Lombardia ; Mantova : Provincia, s.d. - 46 p.

Flora e fauna popolari delle Valli del Mincio. Ricerca a Rivalta". - Mantova : Ente Parco, 1996. - 93 p.

Franchini, Dario e Dall'Ara, Renzo "Parco del Mincio. Incontro con il fiume verde di Mantova". - Mantova : EPT, 1986. - 32 p.

Mancini, Sabrina e Caselli, Corrado "Mantova e il Mincio. Storia di una città e del suo fiume". - S.I. : RAI, s.d. - VHS ; 30 min.

Mortignani, Cesare "Centro reintroduzione cicogna bianca". - Mantova : Ente Parco, 1995. - 10 c.

Musone, Massimiliano e Fassina, Paolo "Fiumi in Lombardia. Ticino, Adda, Oglio e Mincio tra natura e cultura". - Milano : Verdi Ambiente e Società, 1997. - 48 p.

Notte nel bosco. Alla ricerca dell'immaginario perduto". - S.I. : Itinera, s.d. - 17 c.

Parco del Mincio". - Milano : Carthusia Edizioni, 1991. - 60 p. + 5 c.

Parco naturale del Mincio - Mantova". - Mantova : Ente Parco, s.d. - 14 c.

Perlini, Susanna "Flora e fauna delle Valli del Mincio". - Mantova : Ente Parco, s.d. - 6 c.

Sulle ali del Mincio". - Mantova : Ente Parco, 2009. - DVD.

Terre del Mincio. Mete per interpretare, capire, fruire la biodiversità del Parco del Mincio. Marzo-giugno 2010". - Mantova : Ente Parco, 2010. - 18 c.

Zanetti, Rinaldo e Orlandi, Andrea "Bertone. Centro Parco". - Mantova : Ente Parco, s.d. - 10 c.



Parco regionale dell'Adamello

c/o Comunità Montana di Valle Camonica - Piazza Tassara, 3 - 25043 Breno (BS)
Tel. 0364/324011 - Fax 0364/22629
E-mail: info@parcoadamello.it
Sito internet: www.parcocadamello.it

- Belotti**, Walter "Passeggiate per famiglia con i bambini in Alta Valle Camonica". - Bormio : Alpinia, 2000. - 183 p.
- Carta** dei sentieri di Vallecamonica. Foglio Nord". - Breno : Comunità Montana Vallecamonica, 1990. - Scala 1:50.000.
- Carta** dei sentieri di Vallecamonica. Foglio Sud". - Breno : Comunità Montana Vallecamonica, 1990. - Scala 1:50.000.
- Castagno** (II). Un albero dei nostri boschi". - Breno : Ente Parco, s.d. - 9 c.
- Cenini**, Guido "Percorsi didattici in Valle Camonica". - Breno : Ente Parco, s.d. - 12 fogli.
- Comensoli**, Diego e Turetti, Paolo "Parco naturale dell'Adamello. Ambiente naturale e umano". - Edolo : Coop. Montagna Viva, 1993. - 16 p.
- Comensoli**, Diego e Turetti, Paolo "Parco naturale dell'Adamello. Itinerari nelle più belle valli del parco". - Edolo : Coop. Montagna Viva, 1993. - 16 p.
- Frattini**, Silvio "Torbiera e altre zone umide nel Parco dell'Adamello e nelle Orobie Bresciane". - Milano : Regione Lombardia, 1997. - 376 p. + 39 c.
- Galimberti**, Massimo - Bersezio, Lorenzo e Galimberti, Luciano "Guida turistica della montagna. Estate/Inverno". - Novara : De Agostini, 1989. - 96 p.
- Roggero**, Giorgio e Zavagno, Franco "Guida alla natura delle Alpi Centrali". - Milano : Mondadori, 1995. - 192 p.
- Sacchi**, Pericle "Adamello. Vol. I". - Milano : Club Alpino Italiano : Touring Club Italiano, 1984. - 388 p.
- Sacchi**, Pericle "Adamello. Vol. II". - Milano : Club Alpino Italiano : Touring Club Italiano, 1986. - 386 p.
- Saltimpara**. Per giocare nella natura. Gioco di società". - Breno : Ente Parco, s.d.
- Zanon**, Ettore "Progetto orso. Amico orso". - Cles : Nitida Immagine, s.d. - 10 c.
- Zanon**, Ettore "Progetto orso". - Cles : Nitida Immagine, s.d. - 14 c.



Parco regionale della Valle del Lambro

Via Vittorio Veneto, 19 - 20050 Triuggio (MI)
Tel. 0362/970961 - Fax 0362/997045
E-mail: segretario-direttore@parcovallelambro.it
Sito internet: www.parcovallelambro.it

- Analisi** delle performance di sacchi in carta riciclata, Mater-Bi e polietilene per il conferimento dell'umido domestico. Sumus sperimentazione 1 e 2". - Monza : Scuola Agraria del Parco di Monza, 2006. - 2 CD-ROM.
- Aree** protette lariane". - Como : WWF Italia, 1995. - 191 p.
- Colombo**, Franco "Per tutte le stagioni! Occasioni e itinerari attraverso l'Alta Brianza". - Milano : Carthusia Edizioni, 1991. - 94 p. + 1 c.
- Colombo**, Franco "Va' sentiero. Una guida alla scoperta dell'Alta Brianza". - Milano : Carthusia Edizioni, 1989. - 60 p. + 1 c.
- Mozzanica**, Ivo "Escursioni in Brianza tra Adda e Seveso". - Milano : Electa, 1999. - 127 p.
- Obbiettivoparco**. Quattro fotografi interpretano il Parco di Monza. Catalogo della mostra. Parco di Monza, Villa Mirabello, 28 aprile-28 ottobre 2007". - Cinisello Balsamo : Silvana Editoriale ; Monza : Comune, 2007. - 95 p.
- Vecchiotti**, Cristoforo "Milano non è Calcutta. Il fiume Lambro, le acque e la costruzione dei depuratori nella metropoli lombarda". - Castiraga Vidardo : Lupolento Cultura e Comunicazione, 2005. - 83 p.



Parco regionale di Montevecchia e della Valle di Curone

Località Butto, 1 - 23874 Montevecchia (LC)
Tel. 039/9930384 - Fax 039/9930619
E-mail: info@parcocurone.it
Sito internet: www.parcocurone.it

Aree protette lariane". - Como : WWF Italia, 1995. - 191 p.

Mauri, Michele "Parco di Montevecchia e della Valle del Curone. Cuore verde di Brianza". - Missaglia : Bellavite, 2006. - 175 p.

Mozzanica, Ivo "Escursioni in Brianza tra Adda e Seveso". - Milano : Electa, 1999. - 127 p.

Parco e l'Europa (II). Ambienti di interesse comunitario prioritario nel Parco regionale di Montevecchia e della Valle del Curone". - Montevecchia : Ente Parco, s.d. - 18 p.



Riserva naturale Incisioni rupestri di Ceto, Cimbergo e Paspardo

Via Piana Nadro, 29 - 25040 Nadro di Ceto (BS)
Tel. 0364/433465 - Fax 0364/436315
E-mail: museo99@g3informatica.it

Arte rupestre della Valcamonica. Catalogo della mostra. Torino, 11 dicembre 1981-31 gennaio 1982". - Capo Di Ponte : Centro camuno di studi preistorici, 1981. - 59 p.

Camuri, Giacomo "Il quaderno di Arianna. Osservazioni sul campo. Introduzione all'archeologia rupestre". - Cerverno : Coop. Archeologica 'Le Orme dell'Uomo', 1993. - 16 p.

Cittadini Gualeni, Tiziana "La Riserva naturale delle Incisioni rupestri di Ceto, Cimbergo e Paspardo". - Nadro di Ceto : Ente Parco ; Capo di Ponte : Centro camuno di studi preistorici, s.d. - 95 p.

Corno, Laura e Turelli, Giancarlo "Le riserve naturali". - Brescia : Provincia, 1989. - 229 p.

Fossati, Angelo - Jaffe, Ludwig e Simoes de Abreu, Mila "Scolpito nel tempo. Le incisioni rupestri della Valcamonica". - Cerverno : Coop. Archeologica 'Le Orme dell'Uomo', 1991. - 32 p.

Fossati, Angelo "Il mondo dei Camunni. L'arte rupestre della Valcamonica". - Cerverno : Coop. Archeologica 'Le Orme dell'Uomo', 1993. - 16 p.

Priuli, Ausilio "Incisioni rupestri della Val Camonica". - Ivrea : Priuli & Verlucca, 1985. - 131 p.



Riserva naturale Isola Boschina

c/o ERSAF - Via N. Copernico, 38 - 20125 Milano (MI)
Tel. 02/674041 - Fax 02/67404299
E-mail: antonio.corbeletti@ersaf.lombardia.it
Sito internet: www.ersaf.lombardia.it

Riserva naturale regionale Isola Boschina. Studio interdisciplinare e piano della riserva". - Milano : Regione Lombardia, 1992. - 95 p.



Riserva naturale Isola Boscone

c/o Lega Italiana Protezione Uccelli - Via Provinciale Ferrarese, 21 - 46020 Carbonara di Po (MN)
Tel. e Fax 0386/41611

Aironi in Lombardia (Gli)". - Pavia : Provincia, 1996. - 160 p.

Golfrè Andreasi, Annarita e Penitenti, Lorenzo "La Riserva naturale Isola Boscone". - Parma : LIPU, 1995. - 94 p.

Golfrè Andreasi, Annarita e Penitenti, Lorenzo "La Riserva naturale Isola Boscone. 48 diapositive / testo". - Parma : LIPU, 1988. - 7 p. + 48 diapositive.

Riserva naturale Isola Boscone (La)". - Bologna : Azimuth Entertainment, s.d. - VHS.



Riserva naturale Lago di Montorfano

c/o Municipio - Piazza Roma, 18 - 22030 Montorfano (CO)
Tel. 031/553310 - Fax 031/553097
E-mail: lago.montorfano@libero.it

Aree protette lariane". - Como : WWF Italia, 1995. - 191 p.

Fasana, Silvia "Lago di Montorfano". - Como : Provincia, 1991. - 31 c.

Mozzanica, Ivo "Escursioni in Brianza tra Adda e Seveso". - Milano : Electa, 1999. - 127 p.



Riserva naturale Lago di Piano

Casa della Riserva - Via Statale, 117 - 22010 Carlazzo (CO)
Tel. e Fax 0344/74961
E-mail: riservalagopiano@cmlapilepontine.it

Ambrosi, Roberto "Lago di Piano". - Carlazzo : Comunità Montana Alpi Lepontine, s.d. - DVD ; 27 min.

Aree protette lariane". - Como : WWF Italia, 1995. - 191 p.

Guida alla Riserva naturale regionale Lago di Piano". - Carlazzo : Comunità Montana Alpi Lepontine, 2009. - 175 p.

Perin, Vincenzo "Itinerari naturalistici nella Riserva naturale Lago di Piano". - Porlezza : Comunità Montana Alpi Lepontine, s.d. - 18 c.



Riserva naturale Monte Alpe

c/o ERSAF - Via N. Copernico, 38 - 20125 Milano (MI)
Tel. 02/674041 - Fax 02/67404299
E-mail: antonio.corbeletti@ersaf.lombardia.it
Sito internet: www.ersaf.lombardia.it

Ronchetti, Giovanni e Groppali, Riccardo "Quarantacinque anni di protezione forestale con *Formica lugubris* Zett. (*HYM. Formicidae*). L'esperienza di Monte d'Alpe (Appennino ligure in provincia di Pavia)". - Pavia : Istituto di Entomologia dell'Università, 1995. - 271 p. + 2 c.



Riserva naturale Monticchie

c/o Municipio - 26867 Somaglia (LO)
Tel. 0377/57901 - Fax 0377/5790215
E-mail: info@comune.somaglia.lo.it

Aironi in Lombardia (Gli)". - Pavia : Provincia, 1996. - 160 p.

Camminalombardia (II). Guida WWF. Guida alla Riserva naturale Monticchie di Somaglia". - Milano : Arcadia Edizioni, 1994. - 36 p.



Riserva naturale Paluaccio di Oga

c/o Comunità Montana Alta Valtellina - Via Roma, 1 - 23032 Bormio (SO)
Tel. 0342/912311 - Fax 0342/912321
E-mail: territorio@cmav.so.it

Dei Cas, Luca "La Riserva naturale del Paluaccio e il forte di Oga". - Bormio : Comunità Montana Alta Valtellina, s.d. - 88 p.



Riserva naturale Palude Brabbia

c/o Provincia di Varese - Piazza della Libertà, 1 - 21100 Varese
Tel. 0332/252111 - Fax 0332/252282
E-mail: daniobaratelli@provincia.va.it

Griani, Alberto "Itinerari cicloturistici nella Provincia di Varese". - Varese : Provincia : CTS, s.d. - 32 p.

Tessaro, Marco "Oltre la Riserva naturale Palude Brabbia. Storia dell'ecologia del territorio tra laghi, paludi e Prealpi varesine". - Varese : Provincia, s.d. - DVD ; 34 min.



Riserva naturale Palude di Ostiglia

c/o Comune - Via Gnocchi Viani, 16 - 46035 Ostiglia (MN)
Tel. 0386/302511 - Fax 0386/800215
E-mail: ostiglia@tiscalinet.it

Zone umide d'acqua dolce. Tecniche e strategie di gestione della vegetazione palustre. Atti del convegno. Ostiglia, 15 maggio 1999". - Ostiglia : Comune, 2000. - 223 p.



Riserva naturale Pian di Spagna - Lago di Mezzola

Via Della Torre 1/A - 22010 Sorico (CO)
Tel. 0344/84251 - Fax 0344/94556
E-mail: piandispagna@libero.it
Sito internet: www.piandispagna.it

Aree protette lariane". - Como : WWF Italia, 1995. - 191 p.

Bordignon, Lucio - Corti, Walter e Martegani, Vincenzo "Tra cielo e acqua. Migratori in volo sul Pian di Spagna". - Gera Lario : Osservatorio ornitologico Lodoletta ; Sorico : Ente Parco, 2003. - 160 p.



Riserva naturale Sasso Malascarpa

c/o ERSAF - Via N. Copernico, 38 - 20125 Milano (MI)
Tel. 02/674041 - Fax 02/67404299
E-mail: antonio.corbeletti@ersaf.lombardia.it
Sito internet: www.ersaf.lombardia.it

Aree protette lariane". - Como : WWF Italia, 1995. - 191 p.

Riserva naturale regionale Sasso Malascarpa. Studio interdisciplinare e piano della riserva". - Milano : Regione Lombardia, 1992. - 66 p.



Riserva naturale Valle del Freddo

c/o Comunità Montana dei Laghi Bergamaschi - Via del Cantiere, 4 - 24065 Lovere (BG)
Tel. 035/4349811 - Fax 035/4349833
E-mail: info@cmlaghi.bg.it

Riserva naturale regionale Valle del Freddo. Studio interdisciplinare e piano della riserva". - Milano : Regione Lombardia, 1992. - 88 p.

Valle del Freddo (La). Natura e ambiente da conoscere in Valle Cavallina e nell'Alto Sebino". - Bergamo : Provincia, s.d. - 52 p.



REGIONE MARCHE

Opere generali

- A scuola nella natura.** Escursioni giornaliere e soggiorni verdi per la scuola nelle aree protette delle Marche". - Sirolo : Forestalp, s.d. - 14 c.
- Alla scoperta della Provincia di Ancona.** Musei, itinerari, enogastronomia". - Ancona : Provincia, s.d. - 58 p.
- Ambiente da piacere**". - Ancona : Regione Marche, 2005. - 36 p.
- Anfibi e i rettili della Provincia di Pesaro e Urbino (Gli)**". - Pesaro : Provincia, 2003. - 111 p.
- Appennino** che ci unisce (L'). 9 itinerari escursionistici tra Marche e Umbria". - Ancona : Printemp Edizioni, s.d. - 22 c.
- Ardito, Stefano** "A piedi nelle Marche. 96 passeggiate, escursioni e trekking alla scoperta della natura". - Subiaco : Iter, 2001. - 263 p.
- Area marina protetta del Piceno.** Volume I. L'ambiente". - Ascoli Piceno : Provincia, s.d. - 63 p.
- Aree protette (Le).** Regione Marche Italia". - Ancona : Regione Marche, s.d. - 32 c.
- Ballelli, Sandro e Pedrotti, Franco** "Le emergenze botanico-vegetazionali della Regione Marche". - Ancona : Regione Marche, 1992. - 178 p. + 2 c.
- Biomasse** residuali per uso energetico nella Regione Marche (Le)". - Ancona : Regione Marche, 2004. - 42 p.
- Biondi, Edoardo e Baldoni, Mariantonia** "Natura e ambiente nella Provincia di Ancona. Guida alla conoscenza e alla conservazione del territorio". - Ancona : Provincia, 1996. - 287 p.
- Bocci, Roberto** "Lineamenti climatici delle Marche". - Ancona : Regione Marche, 1982. - 175 p.
- Camiletti, Emanuela - Di Massimo, Sandro e Gubellini, Leonardo** "Herbarium. Conservare piante e fiori". - Pesaro : Provincia, 2003. - 64 p.
- Cardinale Domenico** Svampa frammenti di una storia (II). I libri, gli oggetti, le carte. Mostra documentaria. Montegranaro, 12 aprile-4 maggio 2008". - Montegranaro : Comune, 2008. - 123 p.
- Carta dei Centri Didattici Ambientali**". - Ascoli Piceno : Provincia, 1994. - Scala 1:150.000.
- Carta dei sentieri Alpe della Luna**". - Firenze : Litografia Artistica Cartografica, s.d. - Scala 1:25.000.
- Carta dei sentieri Monti Catria**". - Firenze : Litografia Artistica Cartografica, s.d. - Scala 1:25.000.
- Carta dei sentieri Monti delle Cesane**". - Firenze : Litografia Artistica Cartografica, s.d. - Scala 1:15.000.
- Carta dei sentieri. I Monti Gemelli**". - Firenze : S.EL.CA., s.d. - Scala 1:25.000.
- Carta della montagna.** Realizzata di concerto con il Ministero dei Lavori Pubblici. Vol.II - 11 Marche". - Roma : Ministero dell'Agricoltura e delle Foreste, 1976. - 324 p.
- Carta Pesaro e Urbino la Provincia bella**". - Pesaro e Urbino : Provincia, s.d. - Scala 1:150.000.
- Centro** ricerche floristiche Marche". - Pesaro : Provincia, 2004. - 24 p.
- Cibo, ambiente, salute: uso-costume-tradizione-cultura.** Convegno. Tolentino, 10 giugno 2000". - Tolentino : Un Punto Macrobiotico ; Macerata : Provincia, 2000. - 64 p.
- Civiltà** marinara delle Marche (La). Conoscenza, tutela, valorizzazione". - Ancona : Regione Marche, 2007. - 121 p. + 1 CD-ROM.
- Collezione** ornitologica di Tommaso Salvadori (La). Catalogo". - Fermo : Comune, 1997. - 195 p.
- Convegno** sul tema 'Cultura?'. Macerata, 28 aprile 2001". - Tolentino : Un Punto Macrobiotico, 2001. - 72 p.
- Crescentini, Rodolfo e Klaver, Jan Marten Ivo** "Orchidee spontanee della Provincia di Pesaro e Urbino con osservazioni sulle specie delle Marche. Iconografia e distribuzione". - Pesaro : Provincia, 1997. - 319 p.

De gustibus. Itinerari alla ricerca dei frutti di terra e di mare". - Civitanova Marche : Comune, 2000. - 16 c.

Di Massimo, Sandro "Piante e veleni. Le principali piante tossiche in natura e in giardino". - Pesaro : Provincia, 2002. - 206 p.

Due gocce a zozzo...per non parlar del mondo". - Ancona : Regione Marche, s.d. - 29 p.

Educazione ambientale come dialogo interculturale (L')". - Ancona : Regione Marche, 2005. - 36 p.

English in the Marche (The)". - Ancona : Il Lavoro Editoriale, 2005. - 139 p.

Esperienze nell'educazione ambientale". - Ancona : Regione Marche, 2005. - 36 p.

Esplorambiente (L'). Guida alla rete dei centri di educazione ambientale delle Marche". - Ancona : Regione Marche, 1997. - 80 p.

Feligioni, Gianpaolo "Angelo Celli medico e deputato. Dalla malaria all'agitazione pro Marche, Umbria e Lazio". - Ancona : Regione Marche, 2001. - 172 p.

Fermanelli, Alfredo "Le foreste demaniali della Regione Marche". - Ancona : Regione Marche, 1992. - 87 p.

Ferraretto, Andrea "Sistemi per la fruizione sostenibile. Strutture, approcci progettuali e metodologie per la realizzazione di un sistema locale di fruizione dell'ambiente naturale". - Trento : Temi Editrice, 2009. - 121 p. + DVD ; 39 min.

Fiacchini, David - Morici, Francesca e Villani, Virginio "Guida alle aree di interesse naturalistico della Provincia di Ancona". - Ancona : Provincia, 2007. - 160 p.

Finestre sul paesaggio. Settembre a Fermignano". - Roma : Gangemi Editore, 2006. - 157 p.

Flora protetta delle Marche". - Ancona : Regione Marche, 1990. - 96 p.

Folklore, rievocazioni, sagre & feste popolari del Piceno (Itinerari delle tradizioni)". - Ascoli : Società turistica Parco Piceno, s.d. - 48 p.

Gabucci, Lionello - Para, Roberto e Poselli, Manila "Marche. La costa e il mare". - Ancona : Regione Marche, 1996. - 272 p.

Gasperoni, Sandrina e Luchetti, Claudio "Sindy e il Bosco di Nonna Quercia. Una fiaba ecologica". - Pesaro : Provincia, 2002. - 53 p.

Gentile da Fabriano e l'altro Rinascimento. Mostra. Fabriano, 21 aprile-23 luglio 2006". - S.I. : s.n., s.d. - 29 p.

Genziana e specie amaro-aromatiche. Ricerche ed applicazioni. Atti del convegno. Camerino, 8-10 giugno 1995". - Camerino : Università degli Studi, 1996. - 218 p.

Gestione integrata delle coste e il ruolo delle aree protette (La)". - Ancona : Regione Marche, 2001. - 255 p.

Giacchini, Paolo e Bonacoscia, Marco "Cea. Centro di educazione ambientale". - Pesaro : Provincia, 1997. - 17 p.

Giardini delle Marche". - Jesi : Banca delle Marche S.p.A., 1998. - 367 p.

Gole & canyons. 1 Italia centrale". - Ancona : Adriambiente, 1998. - 159 p.

Gubellini, Leonardo e Di Massimo, Sandro "La flora della Rocca di Maiolo". - Pesaro : Provincia, 2001. - 143 p.

Guerrieri, Fernanda "Catalogo della cartografia regionale. Anno 1988". - Ancona : Regione Marche, 1988. - 55 p. + 4 c.

Ieranò, Filippo "Antigone nella valle del Tenna. L'accoglienza dei prigionieri alleati e degli ebrei, in fuga dopo l'8 settembre 1943 nella valle del Tenna, come forma di disubbidienza civile al nazifascismo". - Ancona : Consiglio Regionale delle Marche, 2002. - 208 p.

Ingegneria naturalistica. Tecniche di intervento per la salvaguardia del territorio ed il ripristino degli ecosistemi naturali. Atti del convegno. Pesaro, 7 aprile 1995". - Pesaro : Provincia, 1997. - 103 p.

Istituzione del comprensorio: funzioni e gestione (L'). Atti del convegno. Ancona, 26-27 novembre 1976". - Ancona : Regione Marche, 1977. - 147 p.

Jacini, Stefano "L'inchiesta agraria nelle Marche. Dagli atti dell'inchiesta Jacini (1877-1885) il testo integrale della relazione sulle quattro Province marchigiane". - Ancona : Regione Marche, 2009. - 301 p.

Landolfi, Maurizio "Il Museo civico archeologico di San Severino Marche". - San Severino Marche : Comune, 2003. - 64 p.

Liberati, Germano "Civiltà e arte cristiana". - Ancona : Regione Marche, s.d. - 48 p.

Liberati, Germano "Informatore". - Ancona : Regione Marche, s.d. - 47 p.

Malvestiti, Daniele "Monte Granaro. Storia dell'antica terra di Monte Granaro della Marca d'Ancona. Con monografia su San Serafino da Monte Granaro". - Fermo : Centro Studi Montegranaresi, 2008. - XXI, 889 p.

Marche. L'Italia in una Regione". - Ancona : Regione Marche, 2003. - 32 c.

Marche". - Milano : Touring Club Italiano, 1979. - 744 p.

Mariani, Massimo - Guidi, Giovanna e Didero, Lia "Glossario dei rifiuti. Con appendice normativa". - Ancona : Regione Marche, s.d. - 48 p.

Marino, Floriana e Moretti, Alberto "La conservazione del patrimonio architettonico: buone pratiche per l'analisi di vulnerabilità sismica e del debito manutentivo. Definizione di metodi operativi per il rilevamento e il controllo della vulnerabilità sismica e delle condizioni manutentive del patrimonio architettonico". - Ancona : Regione Marche, 2007. - 296 p. + CD-ROM.

Matelica. Itinerari di storia, arte, cultura". - Matelica : Comune, s.d. - 28 c.

Mignini, Filippo "Provincia di Macerata. Immagine di una civiltà". - Macerata : Provincia, 2007. - 64 p.

Moroni, Gabriele "Teatro in musica a Senigallia. Repertorio degli spettacoli 1752-1860". - Ancona : Regione Marche ; Roma : Fratelli Palombi Editori, 2001. - 154 p.

Musei demoantropologici nelle Marche". - Ancona : Regione Marche, 1998. - 108 p.

Museo di scienze naturali 'Luigi Paolucci' (II). Guida alla visita". - Ancona : Provincia, 2006. - 69 p.

Olivucci, Anna "Perché un parco". - Ancona : Provincia, 1996. - VHS.

Orso nelle Alpi (L'). Atti del convegno internazionale in memoria di Gian Giacomo Gallarati Scotti. Trento, 8-9 novembre 1986". - Camerino : Università degli Studi, 1987. - 101 p.

Orto botanico di Camerino 1828-1998 (L'). Atti del convegno. Camerino, 29 settembre 1998". - Camerino : Università degli Studi, 2000. - 141 p.

Pandolfi, Massimo e Giacchini, Paolo "Avifauna della Provincia di Pesaro e Urbino". - Pesaro : Provincia, 1995. - 270 p.

Paraventi, Marta e Marcelli, Fabio "Sulle sponde del Giano...Fabriano città dell'arte e dell'ingegno". - Fabriano : Comune, 2001. - CD-ROM.

Parchi stampati (I). Una giornata di studio sull'informazione prodotta dai parchi regionali e nazionali". - Ancona : Mediateca delle Marche, 1996. - 239 p.

ParcoProduce 1^ esposizione del sistema parchi ed aree protette. Ancona, 14-17 novembre 1996". - Ancona : Regione Marche, s.d. - VHS.

ParcoProduce 2^ esposizione del sistema parchi ed aree protette. Ancona, 13-16 novembre 1997". - Ancona : Regione Marche, s.d. - VHS.

Patrimonio vegetale delle Marche (II)". - Ancona : Regione Marche, 1981. - 214 p. + 1 c.

Pesci d'acqua dolce (I)". - Pesaro : Provincia, s.d. - CD-ROM.

Piceno da scoprire. Storia, arte, cultura e paesaggi dal mare Adriatico ai Monti della Sibilla". - Ascoli Piceno : Provincia, s.d. - 18 c.

Pierangeli, Sonia "Castelsantangelo sul Nera. La storia, i simboli, le emozioni". - Piediripa : Tipografia Grafica Maceratese, 2009. - 64 p.

Pilati, Dalmazio "Guida turistica della Comunità Montana dell'Esino-Frasassi (storia-arte-cultura-ambiente)". - Fabriano : Comunità Montana Esino-Frasassi, 1999. - 272 p.

Pollenza". - Pollenza : Comune, s.d. - 44 c.

Prima conferenza regionale sulle aree protette. Serra San Quirico, 19 luglio 1996". - Ancona : Regione Marche, 1997. - 176 p.

Prodotti tipici (I). Regione Marche Italia". - Ancona : Regione Marche, 2001. - 24 c.

Progetto coste italiane protette. Il ruolo delle aree protette nella gestione integrata delle coste. Atti del convegno. Ancona, 16 novembre 2000". - Ancona : Regione Marche, 2001. - 110 p.

Progetto educazione ambiente. L'ambiente naturale e l'uomo. Gli ambienti naturali e la fauna nelle Marche. Gestione delle risorse naturali: la fauna. Kit didattico". - Ancona : Regione Marche, s.d.

Provincia di Ancona (La). Storia di un territorio. Tomo I. Aspetti storico-culturali". - Ancona : Provincia, 2002. - 258 p.

Rete museale della Comunità Montana dei Monti Azzurri". - San Ginesio : Comunità Montana dei Monti Azzurri ; Sarnano : Leggere il Territorio, s.d. - 14 p.

Rossetti, Gabriele e Montanari, Alessandro "Balla con la terra. Musica geofonica dalla stratigrafia dell'Appennino umbro-marchigiano". - Ancona : Anniballi Grafiche, 2001. - 57 p.

RSA Marche 2009. Terzo rapporto sullo stato dell'ambiente. 72 indicatori per l'analisi della sostenibilità". - Ancona : Regione Marche, 2009. - 196 p.

Salvarani, Marco "Il teatro La Fenice di Ancona. Cenni storici e cronologia dei drammi in musica e balli (1712-1818)". - Ancona : Regione Marche ; Roma : Fratelli Palombi Editori, 1999. - 135 p.

Schede delle aree floristiche delle Marche". - Ancona : Regione Marche, 1981. - 154 schede.

Sferisterio. Dal pallone al bracciale allo sferisterio Opera Festival". - Macerata : Provincia, 2007. - 23 p.

Strategia '80 per i parchi e le riserve d'Italia. Le Marche. Convegno nazionale. Camerino, 28-30 ottobre 1980". - Ancona : Regione Marche, s.d. - 33 p.

Strategia comune per lo sviluppo turistico sostenibile nelle aree costiere dell'Adriatico (Una)". - Ancona : Regione Marche, s.d. - 124 p.

Strategie di paesaggio. Una visione transadriatica. Progetto ANCONAPACO. Analisi delle condizioni del patrimonio naturale, ambientale e paesaggistico delle aree di collina, pianura e costiere". - Ancona : Regione Marche, 2007. - 198 p.

Talamè, Maria Laura "Tutti i colori del verde. Guidaambiente del Piceno". - Ascoli Piceno : Provincia, s.d. - 44 c. + 18 fogli.

Tirate fuori un'idea. Libertà di vacanza". - Ancona : Provincia, s.d. - 6 fogli.

Uomo, l'ambiente, la cultura, delle aree interne del Piceno (L)". - Comunanza : Comunità Montana dei Sibillini ; Ascoli Piceno : Comunità Montana del Tronto, s.d. - 78 p.

Utopia istituzionale (Un'). Le aree naturali protette a dieci anni dalla legge quadro. Atti del convegno. Macerata, 8-9 novembre 2001. - Milano : Giuffrè Editore, 2003. - 476 p.

Verso lo sviluppo del sistema museo diffuso: primi esiti del processo di autovalutazione dei musei e delle raccolte delle Marche. Rapporto di analisi". - Ancona : Regione Marche, 2008. - 128 p.

Vivere i parchi. Alla scoperta delle aree protette delle Marche". - Ancona : Regione Marche, 2000. - 80 p.

Vulnerabilità e tutela delle coste protette. Convegno. Portonovo di Ancona, 13 marzo 1999". - Ancona : Regione Marche, 1999. - 159 p.

Zan, Leonardo "La Valle del Metauro. Multimediale sulle conoscenze storiche ed ambientali del Bacino del Metauro". - Fano : Assoc. naturalistica Argonauta, 2002. - CD-ROM.

Parchi e riserve



Parco naturale regionale del Monte San Bartolo

Viale Varsavia - 61121 Pesaro

Tel. 0721/400858 - Fax 0721/408520

E-mail: parcosanbartolo@provincia.ps.it

Sito internet: www.parcosanbartolo.it

Aree protette (Le). Regione Marche Italia". - Ancona : Regione Marche, s.d. - 32 c.

Concorso nazionale di idee per la sistemazione urbanistica del Colle S. Bartolo. n. 1 Documentazione: atti delle consultazioni". - Pesaro : Comune ; Gabicce Mare: Comune, 1978. - 146 p.

Concorso nazionale di idee per la sistemazione urbanistica del Colle S. Bartolo. n. 2 Documentazione: indagini di base". - Pesaro : Comune ; Gabicce Mare : Comune, 1978. - 175 p.

Concorso nazionale di idee per la sistemazione urbanistica del Colle S. Bartolo. n. 2 Documentazione: indagini di base. Allegati". - Pesaro : Comune ; Gabicce Mare : Comune, s.d. - 15 c.

Concorso nazionale di idee per la sistemazione urbanistica del Colle S. Bartolo. n. 6 Catalogo della Mostra dei progetti". - Pesaro : Comune ; Gabicce Mare : Comune, 1980. - 54 p.

Di Benedetto, Aldo - Paradisi, Luciano e Zaniboni, Giampaolo "Parchi d'Abruzzo, Marche e Romagna". - Zola Predosa : L'inchiostròblu, 2001. - 215 p.



Parco naturale regionale del Sasso Simone e Simoncello

Via Rio Maggio - 61021 Carpegna (PU)
Tel. 0722/770073 - Fax 0722/770064
E-mail: info@parcosimone.it
Sito internet: www.parcosimone.it

Aree protette (Le). Regione Marche Italia". - Ancona : Regione Marche, s.d. - 32 c.

Di Benedetto, Aldo - Paradisi, Luciano e Zaniboni, Giampaolo "Parchi d'Abruzzo, Marche e Romagna". - Zola Predosa : L'inchiostroblu, 2001. - 215 p.



Parco naturale regionale della Gola della Rossa e di Frasassi

Complesso S. Lucia - Via Marcellini, 5 - 60048 Serra San Quirico (AN)
Tel. 0731/86122 - Fax 0731/880030
E-mail: info@parcoqolarossa.it
Sito internet: www.parcogolarossa.it

Aquila reale, lanario e pellegrino nell'Italia peninsulare. Stato delle conoscenze e problemi di conservazione. Atti del convegno. Serra San Quirico, 26-28 marzo 2004". - Serra San Quirico : Ente Parco, 2007. - 159 p.

Ardito, Stefano "A piedi nelle Marche. 96 passeggiate, escursioni e trekking alla scoperta della natura". - Subiaco : Iter, 2001. - 263 p.

Aree protette (Le). Regione Marche Italia". - Ancona : Regione Marche, s.d. - 32 c.

Biondi, Edoardo e Baldoni, Marian Antonia "Natura e ambiente nella Provincia di Ancona. Guida alla conoscenza e alla conservazione del territorio". - Ancona : Provincia, 1996. - 287 p.

Di Benedetto, Aldo - Paradisi, Luciano e Zaniboni, Giampaolo "Parchi d'Abruzzo, Marche e Romagna". - Zola Predosa : L'inchiostroblu, 2001. - 215 p.

Giuseppetti, P. "Grotte di Frasassi. La grotta grande del vento". - Genga : Consorzio Frasassi, s.d. - 18 p.

Marinelli, Gabrio "La valle tra due mondi. Viaggio nel Parco naturale Gola della Rossa e di Frasassi". - Serra San Quirico : Ente Parco, s.d. - VHS ; 30 min.

Pilati, Dalmazio "Guida turistica della Comunità Montana dell'Esino-Frasassi (storia-arte-cultura-ambiente)". - Fabriano : Comunità Montana Esino-Frasassi, 1999. - 272 p.

Status e conservazione del nibbio reale (*Milvus milvus*) e del nibbio bruno (*Milvus migrans*) in Italia e in Europa meridionale. Atti del convegno. Serra S. Quirico, 11-12 marzo 2006". - Serra San Quirico : Ente Parco, 2006. - 62 p.



Parco regionale del Conero

Via Peschiera, 30 - 60020 Sirolo (AN)
Tel. 071/9331161 - Fax 071/9330376
E-mail: info@parcodelconero.eu
Sito internet: www.parcodelconero.eu

Ardito, Stefano "A piedi nelle Marche. 96 passeggiate, escursioni e trekking alla scoperta della natura". - Subiaco : Iter, 2001. - 263 p.

Aree protette (Le). Regione Marche Italia". - Ancona : Regione Marche, s.d. - 32 c.

Bambozzi, Bruno "Sirolo attraverso i tempi". - Sirolo : Tipolito C.L. GRAF, 1990. - 127 p.

Bartolucci, Giuseppe "Miti e leggende del Conero anconitano. I miti più suggestivi e le più belle leggende di Poggio e Massignano d'Ancona". - Sirolo : Ente Parco, 1997. - 111 p.

Biondi, Edoardo e Baldoni, Mariantonia "Natura e ambiente nella Provincia di Ancona. Guida alla conoscenza e alla conservazione del territorio". - Ancona : Provincia, 1996. - 287 p.

Borgognoni, Laura - Recanatini, Alberto e Forlani, Aldo "Il Conero dei misteri. La storia e la leggenda di un monte e i segreti delle sue grotte". - Loreto : Estremi, 1996. - 65 p.

Borioni, Marco "Ali in un parco". - Sirolo : Ente Parco, 1997. - 95 p.

Borioni, Marco "Rapaci sul Conero. Studio sulla migrazione pre-nuziale degli uccelli rapaci diurni nel Parco del Conero, negli anni 1987/1988/1989/1990". - Sirolo : Ente Parco, 1993. - 113 p.

Carta escursionistica". - Sirolo : Ente Parco, 1993. - Scala 1:20.000.

Coste italiane protette. Il sistema dei parchi si confronta con le problematiche del rapporto con il mare. Atti del convegno. Ancona, novembre 1997". - Sirolo : Ente Parco, 1998. - 219 p.

Di Benedetto, Aldo - Paradisi, Luciano e Zaniboni, Giampaolo "Parchi d'Abruzzo, Marche e Romagna". - Zola Predosa : L'inchiostroblu, 2001. - 215 p.

Dubini, Cristina "La riviera del Conero". - Sirolo : Ente Parco, 1995. - 158 p.

Forlani, Aldo e Filippetti, Fabio "Conero. Immagini e parole". - Ancona : Marcelli, 1992. - 71 p.

Guida del Parco del Conero". - Ancona : Il Lavoro Editoriale, 1993. - 141 p.

Guida del Parco del Conero". - Ancona : Il Lavoro Editoriale, 1999. - 127 p.

Montanari, Alessandro e Sandroni, Paolo "Le rocce del Conero raccontano. Una breve guida geoescurionistica". - Sirolo : Ente Parco, 1995. - 63 p.

Parchi stampati (I). Una giornata di studio sull'informazione prodotta dai parchi regionali e nazionali". - Ancona : Mediateca delle Marche, 1996. - 239 p.

Parchi stampati (I)". - Sirolo : Ente Parco, s.d. - VHS ; 20 min.

Parco c'è (II). Verifiche e proposte ad un anno dalla costituzione. Atti del convegno. Ancona, 11 dicembre 1992". - Ancona : Unione Regionale delle Province Marchigiane ; Sirolo : Ente Parco, 1993. - 109 p.

Parco del Conero come risorsa (II). Atti del convegno". - Ancona : Gruppo consiliare Pci della Provincia, 1991. - 143 p.

Primi passi del parco (I). Bilancio della vita e delle attività del Parco naturale del Conero". - Sirolo : Ente Parco, 1999. - 107 p.

Progetto coste italiane protette. Il ruolo delle aree protette nella gestione integrata delle coste. Atti del convegno. Ancona, 16 novembre 2000". - Ancona : Regione Marche, 2001. - 110 p.

Recanatini, Alberto "Le grotte del Conero. Ricerche di speleologia archeologica nel Parco del Conero". - Sirolo : Ente Parco, 1997. - 254 p.

Tosi, Arianna "Comunicare i parchi tra dissidi e consensi. I casi del Parco nazionale del Gran Paradiso e del Parco regionale del Conero". - Trento : Facoltà di Sociologia, 1997/98. - Tesi.

Vulnerabilità e tutela delle coste protette. Convegno. Portonovo di Ancona, 13 marzo 1999". - Ancona : Regione Marche, 1999. - 159 p.

Zannini, Marco "Guida alle aziende del marchio agricolo". - Sirolo : Ente Parco, s.d. - 12 fogli.



Riserva naturale dell'Abbadia di Fiastra

c/o Fondazione Giustiniani-Bandini - Contrada Abbadia di Fiastra - 62029 Tolentino (MC)

Tel. 0733/201049 - Fax 0733/522746

E-mail: info.riserva@abbadiafiastra.net

Sito internet: www.abbadiafiastra.net

Aree protette (Le). Regione Marche Italia". - Ancona : Regione Marche, s.d. - 32 c.

Cibo, ambiente, salute: uso-costume-tradizione-cultura. Convegno. Tolentino, 10 giugno 2000". - Tolentino : Un Punto Macrobiotico ; Macerata : Provincia, 2000. - 64 p.



Riserva naturale Montagna di Torricchio

c/o Dipartimento di Botanica ed Ecologia dell'Università - Via Pontoni, 5 - 62032 Camerino (MC)

Tel. 0737/404505 - Fax 0737/404508

E-mail: riserva.torricchio@unicam.it

Sito internet: web.unicam.it/botanica

Aree protette (Le). Regione Marche Italia". - Ancona : Regione Marche, s.d. - 32 c.

Petretti, Francesco "L'orto sotto le mura. Diario di un naturalista a Camerino". - Bologna : Alberto Perdisa Editore, 2005. - XII, 112 p.

Petretti, Francesco "Un anno a Torricchio". - Bologna : Alberto Perdisa Editore, 2004. - 144 p.

Riserva naturale di Torricchio (La). Vol 1". - Camerino : Università degli Studi, 1976. - 145 p. + 5 c.

Riserva naturale di Torricchio (La). Vol 2. Atti della tavola rotonda: Le riserve naturali in Italia, loro significato e problemi di gestione. Camerino, 26 novembre 1976". - Camerino : Università degli Studi, 1977. - 80 p.

Riserva naturale di Torricchio (La). Vol 3". - Camerino : Università degli Studi, 1978. - 181 p.

Riserva naturale di Torricchio (La). Vol 4". - Camerino : Università degli Studi, 1981. - 47 p. + 1 c.

Riserva naturale di Torricchio (La). Vol 5". - Camerino : Università degli Studi, 1982. - 73 p.

Riserva naturale di Torricchio (La). Vol 6". - Camerino : Università degli Studi, 1986. - 55 p.

Riserva naturale di Torricchio (La). Vol 7". - Camerino : Università degli Studi, 1987. - 35 p.

Spinozzi, Luciano "Il castello ed il monte. Storia del borgo di Torricchio e della riserva naturale". - Trento : Temi Editrice, 2005. - 138 p.



REGIONE MOLISE

Opere generali

Abruzzo Molise". - Milano : Touring Club Italiano, 1979. - 534 p. + 32 c. geogr.

Altobello, Giuseppe "Fauna del Molise e dell'Abruzzo. I mammiferi". - Isernia : Marinelli, 1995. - 6 v. in cofanetto.

Carano, Corrado "Turismo nel Molise. L'arte barocca. Itinerari". - Campobasso : EPT, 1997. - 15 c.

Carta della montagna. Realizzata di concerto con il Ministero dei Lavori Pubblici. Vol.II - 14 Molise". - Roma : Ministero dell'Agricoltura e delle Foreste, 1976. - 205 p.

Castellani, Antonia - Iepariello, Antonella e Rajola, Clelia "Larino". - Bari : Dedalo, s.d. - CD-ROM.

Cialdea, Donatella "Il Molise, una realtà in crescita. Aree protette e attività agricole". - Milano : Franco Angeli, 1996. - 408 p.

Damiano, Angela e Meo, Carlo "Oasi Lipu Casacalenda". - Campobasso : Palladino, 2001. - 22 c.

Gole & canyons. 1 Italia centrale". - Ancona : Adriambiente, 1998. - 159 p.

Guacci, Corradino "Zoonimi e fauna del Matese". - Isernia : Marinelli, 1995. - 79 p.

Isernia. Provincia del plein air. Itinerari e approdi nei paesi dell'Appennino molisano". - Isernia : Provincia, s.d. - 18 p.

Mancini, Massimo "Le aree naturali protette del Molise". - Campobasso : Ambientarte, 2000. - 14 c.

Manocchio, Vincenzo e Sammartino, Sergio "Molise...dove". - Campobasso : Vistosistampi Edizioni, s.d. - 179 p.

Museo Sannitico di Campobasso (II). Catalogo della collezione provinciale". - Campobasso : Soprintendenza per i beni archeologici del Molise ; Pescara : CARSA, 2007. - 263 p.

Paesaggi del Molise. Istruzioni per l'uso". - Roma : Officina Edizioni, 2008. - 214 p.

Parco regionale del Molise. Rapporto di sintesi". - Campobasso : Regione Molise, 1985. - 166 p. + 1 c.

Studi e ricerche per il Parco regionale del Molise. Rapporto intermedio". - Campobasso : Regione Molise, 1983. - 240 p.

Tancredi, Angelo A. "Ciave, paisà. Speranza di ritrovarsi". - Palata : Comunità Montana Monte Mauro, 1995. - 91 p.



REGIONE PUGLIA

Opere generali

Acqua territorio sviluppo per una nuova politica dell'acqua. Atti del convegno nazionale. Taranto, 9-10 luglio 1982". - Roma : Agricoltura e Ambiente, 1983. - 103 p.

Amico, Antonio "Fitostoria descrittiva della Provincia di Bari. Estratto dagli atti e relazioni dell'Accademia Pugliese delle Scienze - Nuova serie vol. XII - 1954 parte seconda". - Bari : Ditta Vedova Trizio, 1955. - 278 p.

Anno dell'acqua 2003. Conosciamola per imparare a rispettarla". - Bari : ARPA Puglia, s.d. - 80 c.

Badaloni, Piero "Puglia". - S.I. : Edizioni Cinema & Industria Comunicazione, s.d. - VHS ; 18 min.

Basso, Roberto e Calasso, Claudio "I rettili della Penisola Salentina. Serpenti e sauri". - Lecce : Editori Del Grifo, 1991. - 63 p.

Boschi di Puglia". - Bari : Regione Puglia, 1999. - 36 p.

Calò Mariani, Maria Stella "L'arte del Duecento in Puglia". - Torino : Istituto Bancario San Paolo di Torino, 1984. - 220 p.

Caputo, Antonio "Da Brindisi...brindisi alla Grecia". - Padova : Italia Turistica, 2002. - 63 p.

Cariglia, Michela - Pannuzzo, Daniele e Valente, Paolo "La rete a scala locale. Territorio e risorse del GAL DaunOfantino". - Manfredonia : GAL DaunOfantino, s.d. - 22 c.

Carofiglio, Francesco "Guide touristique et culturel de la Pouille. Con informazioni turistiche". - Bari : Mario Adda Editore, 1990. - 192 p. + 1 c.

Carta Area naturale Lago Pescara. Monte Cornacchia-Bosco Cerasa". - Biccari : Comune, s.d. - Scala 1:125.000.

Carta della montagna. Realizzata di concerto con il Ministero dei Lavori Pubblici. Vol.II - 16 Puglia". - Roma : Ministero dell'Agricoltura e delle Foreste, 1976. - 244 p.

Carta La Penisola Salentina". - Milano : Touring Club Italiano, 2002. - Scala 1:175.000.

Carta Lo splendore dell'arte". - Milano : Edizioni L'Orbicolare, 2003. - Scala 1:280.000.

Carta stradale con itinerari turistici Puglia". - Bari : Mario Adda Editore, 2001. - Scala 1:350.000.

Carta turistica regionale. Dove la natura è colore". - Bari : Mario Adda Editore, s.d. - Scala 1:350.000.

Ciccarelli, Enrico "Capitanata ospitale. Dove volano i falchi di Federico imperatore". - Foggia : Claudio Grenzi Editore, 1999. - 20 c.

Costume popolare pugliese (II). Modi di vestire, bozzetti di vita, giochi di memorie al tempo dei Borbone". - Galatina : Congedo Editore, 2003. - XXIV, 455 p.

Danzimania. Tarante e tarantelle dal 1500 ad oggi". - Martignano : Arakne Mediterranea, 1999. - CD-ROM.

Di Giacomo, Vittorio "Il Museo archeologico nazionale di Taranto". - Roma : Editalia, 1992. - VHS ; 40 min. + opuscolo.

Dioguardi, Gianfranco "Ripensare la città". - Roma : Donzelli, 2001. - 111 p.

Edizioni scientifiche del Museo Comunale di Paleontologia. Maglie. I Quaderni 2". - Galatina : Editrice Salentina, 1984. - 98 p.

Edizioni scientifiche del Museo Comunale di Paleontologia. Maglie. I Quaderni 3". - Galatina : Editrice Salentina, 1987. - 85 p.

Edizioni scientifiche del Museo Comunale di Paleontologia. Maglie. I Quaderni 4". - Galatina : Editrice Salentina, 1990. - 109 p.

Edizioni scientifiche del Museo Comunale di Paleontologia. Maglie. I Quaderni 5". - Galatina : Editrice Salentina, 1998. - 166 p.

Grandi rischi industriali in Puglia (I)". - Bari : ARPA Puglia ; Lecce : Martano Editrice, s.d. - 40 p.

Indagine sullo stato dei beni ambientali a Nardò (1990)". - Nardò : Italia Nostra, s.d. - 20 p.

Lavermicocca, Nino - Maurogiovanni, Vito e Stagnani, Vittorio "Lunari di Puglia". - Bari : Progedit, 2006. - 212 p.

- Lorentiis**, Decio de "Brevi notizie di preistoria del basso Salento". - Galatina : Editrice Salentina, 1990. - 20 p.
- Marcarini**, Albano "Il sentiero dei trulli e delle grotte". - Milano : Il Cammino dell'Alleanza, 2004. - 80 p.
- Marchesiello**, Vittorio "Il patrimonio artistico della Provincia di Foggia". - Foggia : Provincia, 1997. - 112 p.
- Marchiori**, Silvano - Medagli, Piero e Ruggiero, Livio "Guida botanica del Salento". - Galatina : Congedo Editore, 1998. - 237 p.
- Mare in Puglia (II)**". - Bari : ARPA Puglia ; Lecce : Martano Editrice, 2003. - 31 p.
- Marinò**, Angelo "Poesia e tradizioni popolari a Martina Franca e nella Murgia dei Trulli. Lungo tratturi erbosi e dentro la Terra antica". - Martina Franca : Edizioni Pugliesi, 2005. - 294 p.
- Masserie (Le)**. ...Oasi di vita". - Brindisi : Provincia, s.d. - 50 c.
- Mediterre**. Fiera dei parchi del Mediterraneo". - Bari : Regione Puglia, s.d. - 17 c.
- Melchiorre**, Vito A. "Bari. Guide touristique et culturel de la Ville et de la Province. Con informazioni turistiche". - Bari : Mario Adda Editore, 1990. - 167 p. + 1 c.
- Musei 2000**. Formazione universitaria e professionalità museale. Problematiche di gestione dei musei italiani centro-meridionali. XXV convegno nazionale. Bari, 9-11 novembre 2000". - Firenze : Centro Di, 2001. - 158 p.
- Natura al futuro**. Antologia di esperienze educative per la scuola dell'autonomia". - Foggia : Provincia, 1999. - 71 p.
- Natura al futuro**. Progetti, esperienze, riflessioni per la scuola dell'autonomia". - Foggia : Provincia, 1998. - 172 p.
- Nigro**, Raffaele "Parliamo di Puglia. Sessanta conversazioni d'autore". - Bari : Mario Adda Editore, 2002. - 196 p.
- Nuovi orizzonti della formazione (I)**. Esperienze, strumenti, modelli per lo sviluppo sostenibile". - Foggia : Provincia, s.d. - 253 p.
- Parchi 2000**. Verso un sistema regionale di aree protette". - Bari : Regione Puglia, 1999. - 102 p.
- Parco naturale regionale Bosco e Paludi di Raucio**". - Lecce : Ente Parco, s.d. - 16 p.
- Processo di Agenda 21 Locale**". - Bari : ARPA Puglia ; Lecce : Martano Editrice, 2003. - 40 p.
- Progetto Wetlands**. Gestione integrata di zone umide. Rapporto finale". - Bologna : Regione Emilia Romagna, 2001. - 237 p.
- Puglia**. Dove la natura è colore". - Bari : Regione Puglia, s.d. - 35 p.
- Puglia**. Guida turistica e gastronomica". - Novara : De Agostini, 1992. - 96 p. + 15 diapositive.
- Puglia**. Il vademecum delle aree protette". - Milano : Edinat, 2006. - 96 p. + 1 c.
- Puglia**". - Milano : Touring Club Italiano, 1994. - 528 p.
- Saluti da Foggia**. Guida della città". - Foggia : Provincia, 1997. - 68 p.
- Sigismondi**, Antonio e Tedesco, Nico "La Puglia dei parchi". - Bari : Regione Puglia, s.d. - 12 c.
- Solito**, Carlos "Olio e Mediterraneo. Viaggio nell'uliveto Puglia". - Monteveglio : Atlante, 2006. - 190 p.
- Stagnani**, Vittorio "Sagre di Puglia". - Bari : Bracciodieta, 2001. - 127 p.
- Tancredi**, Giovanni "Folclore garganico". - Foggia : Claudio Grenzi Editore, 2004. - 600 p. + 1 c.
- Tra storia, arte e cultura**. Nardò Galatone Gallipoli". - Nardò : Coop. Natura Viva, 1992. - 64 p.
- Vellucci**, Luigi "Poesia e tradizioni popolari dalla Magna Grecia ai giorni nostri. Un tesoro nascosto". - Martina Franca : Edizioni Pugliesi, 2006. - 201 p.
- Voci per l'olivo**". - Bari : Regione Puglia, s.d. - 30 p.

Parchi e riserve



Area naturale marina protetta Porto Cesareo

Via C. Albano - 73010 Porto Cesareo (LE)
Tel. 0833/560144 - Fax 0833/859105
E-mail: info@areamarinaprotettaportocesareo.it
Sito internet: www.ampportocesareo.it

Area marina protetta Porto Cesareo. Il Parco nazionale marino del Salento". - Nardò : Tipografia Carrino, 2003. - 6 c.

Mojetta, Angelo e Stoppa, Simona "Turismo nelle aree marine protette". - Milano : Touring Club Italiano, 2003. - 176 p.

Turismo nelle aree marine protette". - Milano : Touring Club Italiano, 2003. - 127 p.



Parco naturale regionale di Portoselvaggio e Palude del Capitano

c/o Comune - Piazza Cesare Battisti, 3 - 73048 Nardò (LE)
Tel. 0833/838225 - Fax 0833/561726
E-mail: info@portoselvaggio.net
Sito internet: www.portoselvaggio.net

Quaderni di Portoselvaggio (I). 2. Tra conservazione e sviluppo". - Nardò : CRSEC LE/41, 1992. - 72 p.

Quaderni di Portoselvaggio (I). 3. Essere o non essere". - Nardò : CRSEC LE/41, 1993. - 61 p.

Quaderni di Portoselvaggio (I). 4. Un parco a metà. Documenti". - Nardò : CRSEC LE/41, s.d. - 25 p.

Quaderni di Portoselvaggio (I). 5. Un parco a metà". - Nardò : CRSEC LE/41, s.d. - 48 p.

Tarricone, Luciano e Vaglio, Mauro "Portoselvaggio". - Nardò : CRSEC, 2002. - CD-ROM.



Riserva naturale Le Cesine

Masseria Cesine - 73029 Vernole (LE)
Tel. e Fax 0832/892264
E-mail: lecesine@wwf.it
Sito internet: www.riservalecesine.it

D'Andrea, Massimo - Medagli, Piero e Panzera, Sandro "Guida alla riserva naturale Le Cesine". - Galatina : Congedo Editore, 1991. - 99 p.



Riserva naturale statale Torre Guaceto

Via S. Anna, 6 - 72012 Carovigno (BR)

Tel. e Fax 0831/990882

E-mail: info@riservaditorreguaceto.it

Sito internet: www.riservaditorreguaceto.it

Agrifani, Marcello "Torre Guaceto. Zona umida internazionale". - Manduria : Tiemme, 1985. - 270 + 1 c.

Mojetta, Angelo e Stoppa, Simona "Turismo nelle aree marine protette". - Milano : Touring Club Italiano, 2003. - 176 p.

Turismo nelle aree marine protette". - Milano : Touring Club Italiano, 2003. - 127 p.

Ulivi, sculture viventi nella Riserva naturale di Torre Guaceto". - Bari : Edizioni L'Orbicolare, 2007. - DVD ; 7 min. + opuscolo.



REGIONE AUTONOMA DELLA SARDEGNA

Opere generali

1993. La Sardegna al Salone del Libro di Torino. 20-25 maggio". - Cagliari : Regione Autonoma della Sardegna, s.d. - 119 p.

Accardo, Pier Luigi "Parco geominerario storico ambientale della Sardegna". - Cagliari : Regione Autonoma della Sardegna, 2002. - CD-ROM.

Analisi emergetica. Studio di sostenibilità della Provincia di Cagliari. Sintesi 2003-2004". - Cagliari : Provincia ; Siena : Università degli Studi, 2005. - 87 c.

Antologia delle tradizioni popolari in Sardegna". - Sassari : Carlo Delfino Editore, 2005. - 3 v., XIX, 1403 p.

Ardito, Stefano "A piedi in Sardegna. 73 passeggiate, escursioni e trekking alla scoperta della natura. Volume I". - Subiaco : Iter, 1995. - 227 p.

Arrigoni, Pier Virgilio "Fitoclimatologia della Sardegna. Estratto da Webbia 23: 1-100. 1968". - Firenze : Ist. Botanico dell'Università, 1968. - 100 p.

Atlante del territorio". - Laconi : Consorzio turistico Sa perda 'e iddocca, s. d. - CD-ROM.

Atzei, Aldo Domenico "Le piante nella tradizione popolare della Sardegna". - Sassari : Carlo Delfino Editore, 2003. - XXII, 597 p.

Azara, Maria "Tradizioni popolari della Gallura. Dalla culla alla tomba". - Sala Bolognese : Arnaldo Forni Editore, 2005. - 293 p.

Azienda per le foreste demaniali (L')". - Cagliari : Azienda Foreste Demaniali, 1981. - 24 p.

Balbiano d'Aramengo, Carlo "Su Anzu la grotta più lunga d'Italia". In: S.I. : Rassegna Speleologica Italiana, 1968. - 20 p. + 2 c.

Canu, Antonio "Sardegna". - Monteriggio di Mulazzo : Franco Muzzio Editore, 2007. - 163 p.

Capitale naturale e l'ambiente nel processo di sviluppo economico dei paesi del Mediterraneo (II). Atti del convegno internazionale. Cagliari, 19-20 settembre 1996". - Milano : Franco Angeli, 1997. - 814 p.

Caredda, Gian Paolo "Provincia di Oristano. Sardegna". - Padova : Italia Turistica, 2004. - 33 c.

Caredda, Gian Paolo "Sardegna. Guida turistica". - Novara : De Agostini, 1993. - 112 p. + 1 c.

Carta della montagna. Realizzata di concerto con il Ministero dei Lavori Pubblici. Vol.II - 20 Sardegna". - Roma : Ministero dell'Agricoltura e delle Foreste, 1976. - 285 p.

Carta Gennargentu". - Milano : L'Airone di G. Mondadori, 1993.

Carta stradale e nautica Sardegna (aggiornata)". - Sassari : Editrice Archivio Fotografico Sardo, 1988. - Scala 1: 300.000.

Carta turistica Sardegna". - Novara : De Agostini, 1997. - Scala 1: 350.000.

Centro visite 'Pauli Majori'. Una struttura al servizio dell'educazione ambientale. Atti del convegno dibattito tenutosi a Palmas Arborea il 18/12/1999". - Oristano : Editrice S'Alvure, 2000. - 32 p.

Coletti, Dario "Gente di miniera". - Nuoro : Poliedro, 1999. - 123 p.

Colomo, Salvatore "Sardegna. Un mare di itinerari". - Nuoro : Editrice Archivio Fotografico Sardo, 1997. - 96 p.

Comune ed i parchi naturali regionali e nazionali (II). Atti del convegno internazionale. Porto Torres, 1-4 settembre 1984". - Porto Torres : Comune, 1988. - 264 p.

Concas, Paolo "Isola di San Pietro". - Genova : B. N. Marconi, 1997. - 32 c.

Desole, Quirico e Frau, Giovannino "Penisola di Stintino. Guida alla flora costiera". - S.I. : Wind Cloak, 1999. - CD-ROM.

Dominio pelagico. Il Santuario dei cetacei Pelagos". - Udine : Museo Friulano di Storia Naturale, 2007. - 156 p.

Editeurs du soleil (Les). La découverte de l'Italie par les voyageurs étrangers". - Napoli : Regione Campania ; Cagliari : Regione Autonoma della Sardegna ; Palermo : Regione Siciliana, 2001. - 127 p.

Foresta Montarbu". - Cagliari : Azienda Foreste Demaniali, 1981. - 24 p.

Foresta Settefratelli". - Cagliari : Azienda Foreste Demaniali, 1981. - 24 p.

Foreste del Goceano. Anela-Fiorentini-Monte Pisanu". - Cagliari : Azienda Foreste Demaniali, 1981. - 24 p.

Fulghesu, Mariarita "Necropoli ipogeiche nel territorio di Asuni". - Dolianova : Grafica del Parteolla, 2005. - 108 p.

Giovannetti, Daverio "E le sirene smisero di suonare...Uomini e miniere nella Sardegna del Sud". - Cagliari : Aipsa Edizioni, 1999. - 206 p.

Goceano. Un mondo da scoprire". - Bono : GAL-Goceano, s.d. - 23 p.

Gole & canyons. 1 Italia centrale". - Ancona : Adriambiente, 1998. - 159 p.

Guida al Parco Aymerich di Laconi 1993". - Nuoro : Azienda Foreste Demaniali, s.d. - 29 p.

Guida alla geologia del Paleozoico sardo". - Roma : Società Geologica Italiana, 1983. - 215 p.

In viaggio con la scuola. La Sardegna del sud-ovest". - Villacidro : Piccola Società Cooperativa G. Fulgheri, s.d. - 10 c.

In viaggio con la scuola. Villacidro. Programmi per le scuole 2002-2003". - Villacidro : Piccola Società Cooperativa G. Fulgheri, s.d. - 10 c.

Informazioni sulla Sardegna". - Cagliari : ESIT, 1983. - 31 p.

Lavori del Dipartimento di scienze botaniche. Vol XV". - Cagliari : Università degli Studi, 1999. - CD-ROM.

Lavori del Dipartimento di scienze botaniche. Vol XVI". - Cagliari : Università degli Studi, 2004. - CD-ROM.

Loppel, Sergio "Rosso profondo". - S.I. : Echovideo, s.d. - DVD ; 11 min.

Marcarini, Albano "I sentieri della Sardegna: Basso Sulcis, Monte Limbara". - Milano : Il Cammino dell'Alleanza, 2004. - 80 p.

Marras, Ninni "Flora sarda. Piante endemiche". - Sestu : Zonza Editori, 2000. - 143 p.

Martinoli, Giuseppe "La flora e la vegetazione del Capo S. Elia (Sardegna meridionale). Da: Nuovo Giornale Botanico Italiano, Vol. LVII". - Firenze : Istituto Botanico, 1950. - 57-148 p.

Monte Linas. XVIII Comunità Montana. Catalogo turistico. Un invito alla scoperta del nostro territorio". - Guspini : XVIII Comunità Montana Monte Linas, 2002. - 32 p.

Nel blu. Con maschera e pinne alla scoperta degli straordinari ambienti marini. Kit didattico". - Genova : Acquario di Genova, s.d.

Paesaggio e sviluppo rurale in Sardegna". - Milano : Franco Angeli, 2006. - 216 p.

Pagano, Walter "Natura e ambiente". - Sanluri : Provincia del Medio Campidano, 2008. - 14 c.

Pesca, turismo e ambiente marino in Sardegna". - Cagliari : Regione Autonoma della Sardegna, s.d. - 37 p.

Pessei, Antonia "Le piante officinali della Sardegna". - Nuoro : Il Maestrale, 2000. - 192 p.

Porru, Pino "Mamuthones e Issohadores. Le origini, il significato, la storia". - Mamoiada : Viseras, 2002. - DVD.

Profumo, Armando "Comunità Montana del Montiferru". - Genova : Ggallery, 1993. - 48 p.

Progetto ambientale in aree di bordo (II)". - Milano : Franco Angeli, 2006. - 311 p.

Protezione dell'ambiente nella disciplina delle aree protette (La)". - Torino : Giappichelli, 2006. - 226 p.

Ruiu, Domenico "I miei rapaci". - Gallarate : Pubblinova Edizioni Negri, 1997. - 141 p.

Ruiu, Domenico "Obiettivo aquila". - Gallarate : Pubblinova Edizioni Negri, 2003. - 79 p.

Ruiu, Domenico "Su puzonarju". - Gallarate : Pubblinova Edizioni Negri, 2004. - 138 p.

Salaris, Romana "Oristano insolita. Appunti di viaggio". - Riola Sardo : Posidonia, 2004. - 39 p.

Santuario dei cetacei (II). Stato attuale e prospettive. Atti del seminario internazionale. Genova, 22 marzo 2001". - Genova : Centro Studi sulle aree protette marine e costiere, 2002. - 134 p.

Sardegna. Ambienti naturali. Situazioni, problemi, prospettive". - Cagliari : Regione Autonoma della Sardegna : WWF, 1980. - 26 c. + 96 diapositive.

Sardegna. Terra di sortilegio". - Roma : RAI, s.d. - VHS ; 30 min.

Sardegna". - Cagliari : ESIT, s.d. - 29 c.

Sardegna". - Milano : Touring Club Italiano, 1984. - 735 p.

Sardi e piemontesi. Come eravamo. Catalogo della mostra". - Moncalieri : Comune ; Rivoli : Comune, 1994. - 64 p.

Sardu, Salvatore "Coste di Sardegna". - Selargius : SARfilm, s.d. - VHS ; 30 min.

Se nei tuoi sogni c'è il trekking...sogna sui Monti del Linas". - Villacidro : Piccola Società Cooperativa G. Fulgheri, s.d. - 10 c.

Serra, Gianmarco e Gasola, Mario "Istorias. La cultura e le tradizioni locali. Barbagia e Mandrolisai". - Nuoro : GAL Barbagie e Mandrolisai, 2007. - DVD ; 30 min.

Sole, Nino "Sardegna ancestrale. La traccia e il sapore del sapere antico". - Cagliari : Aipsa Edizioni, 2006. - 617 p.

Stagno di Salone (Lo). Un gioiello naturale alle spalle della Costa Smeralda". - Olbia : Taphros, 2001. - 83 p.

Stato attuale della ricerca in apicoltura. Atti del convegno. Sassari, 25-26 ottobre 1991". - Sassari : Università degli Studi, 1992. - 352 p.

Struttura e potenziamento produttivo delle principali coltivazioni legnose agrarie. Anno 1987. Volume 2-Sardegna". - Roma : Istat, 1991. - 114 p.

Studio dei piani di gestione integrata di sei parchi regionali. Primo, secondo, terzo rapporto intermedio con allegati". - Cagliari : Regione Autonoma della Sardegna : Studio Lacava, 1990. - Allegati grafici.

Zoppi, Corrado "Attori locali e pianificazione del territorio. Metodologie e pratiche nel quadro concettuale della Valutazione Ambientale Strategica". - Roma : Gangemi Editore, 2006. - 176 p.

Parchi e riserve



Area naturale marina protetta Capo Carbonara

Via Colombo, 2 - 09049 Villasimius (CA)
Tel. 070/790234 - Fax 070/790314
E-mail: info@ampcapocarbonara.it
Sito internet: www.ampcapocarbonara.it

Mojetta, Angelo e Stoppa, Simona "Turismo nelle aree marine protette". - Milano : Touring Club Italiano, 2003. - 176 p.

Tamagnini, Luca e Quilici, Folco "Capo Carbonara. Area marina protetta". - Roma : PhotoAtlante, 2006. - 120 p.

Tamagnini, Luca e Quilici, Folco "Capo Carbonara. Area marina protetta". - Roma : PhotoAtlante, 2007. - CD-ROM.

Trainito, Egidio "Area marina protetta di Capo Carbonara". - Olbia : Taphros, s.d. - 24 p.

Turismo nelle aree marine protette". - Milano : Touring Club Italiano, 2003. - 127 p.



Area naturale marina protetta Penisola del Sinis - Isola Mal di Ventre

Corso Italia, 108 - 09072 Cabras (OR)
Tel. 0783/391097 - Fax 0783/399493
E-mail: info@areamarinasinis.it
Sito Internet: www.areamarinasinis.it

Carta nautica e turistica". - Cagliari : Idrogeotop, 2005. - Scala 1:40.000.

Mojetta, Angelo e Stoppa, Simona "Turismo nelle aree marine protette". - Milano : Touring Club Italiano, 2003. - 176 p.

Soddu, Ignazio e Cossu, Mario "Paesi gioielli di Sardegna. Cabras-Area marina protetta Penisola del Sinis e Isola di Mal di Ventre". - Oristano : Chintales, 2004. - DVD.

Tamagnini, Luca e Quilici, Folco "Penisola del Sinis - Isola di Mal di Ventre. Area marina protetta". - Roma : Ministero dell'Ambiente, 2005. - CD-ROM.

Trainito, Egidio "Area marina protetta Penisola del Sinis e Isola di Mal di Ventre". - Olbia : Taphros, s.d. - 24 p.

Turismo nelle aree marine protette". - Milano : Touring Club Italiano, 2003. - 127 p.



Area naturale marina protetta Tavolara - Punta Coda Cavallo

Via Dante, 1 - 07026 Olbia (OT)
Tel. 0789/203013 - Fax 0789/204514
E-mail: info@amptavolara.it
Sito internet: www.amptavolara.it

Guida Area marina protetta Tavolara-Punta Coda Cavallo". - Roma : Ministero dell'Ambiente : Italia Nostra, 2001. - 25 p.

Mojetta, Angelo e Stoppa, Simona "Turismo nelle aree marine protette". - Milano : Touring Club Italiano, 2003. - 176 p.

Montagna in mezzo al mare (Una). L'isola di Tavolara raccontata dai ragazzi della scuola media: la storia, la natura, le curiosità". - Olbia : Taphros, s.d. - 80 p.

Tamagnini, Luca - Quilici, Folco e Trainito, Egidio "Tavolara - Punta Coda Cavallo. Area marina protetta". - Roma : PhotoAtlante, 2006. - 144 p.

Tamagnini, Luca - Trainito, Egidio e Quilici, Folco "Tavolara. Da Capo Ceraso a San Teodoro". - Roma : PhotoAtlante, 2007. - 144 p.

Tamagnini, Luca e Quilici, Folco "Tavolara - Punta Coda Cavallo. Area marina protetta". - Roma : PhotoAtlante, 2007. - CD-ROM.

Trainito, Egidio "Area marina protetta Tavolara - Punta Coda Cavallo". - Olbia : Taphros, s.d. - 24 p.

Turismo nelle aree marine protette". - Milano : Touring Club Italiano, 2003. - 127 p.



REGIONE SICILIANA

Opere generali

- Alia.** Città giardino". - Alia : Comune, s.d. - 12 p.
- Archivio** della editoria siciliana. I. Editori". - Palermo : Regione Siciliana, 1994. - 229 p.
- Aree** attrezzate demaniali in Sicilia (Le)". - Palermo : Regione Siciliana, 1998. - 95 p.
- Aree** di speciale interesse ambientale della Provincia di Catania". - Catania : Provincia : Consorzio Progetti, 1992. - s.p.
- Arrostuto**, Domenico e Panzica La Manna, Marcello "Riserva naturale Grotta Conza". - S.I. : KREA, 1998. - 16 c.
- Asciuto**, G. "Selvicoltura industriale. Incontri internazionali. Suolo, vegetazione, fauna. Palermo, 6-11 ottobre 1980". - Palermo : Regione Siciliana, s.d. - 19 p.
- Atlante** degli uccelli nidificanti in Sicilia (1979-1983)". - Palermo : Il Naturalista Siciliano : Regione Siciliana, 1985. - 274 p.
- Atti** XIV Congresso nazionale italiano di entomologia. Palermo-Erice-Bagheria, 28 maggio-1 giugno 1985". - Palermo : Tipografia Bonfardino, 1985. - 942 p.
- Autonomie** regionali nella gestione del sistema forestale (Le). Convegno A.N.A.R.F. Palermo, 13 dicembre 2002". - Palermo : Azienda Regionale Foreste Demaniali, 2004. - 93 p.
- Bagnaresi**, U. "La componente umana nella progettazione dei lavori forestali. Incontri internazionali. Suolo, vegetazione, fauna. Palermo, 6-11 ottobre 1980". - Palermo : Regione Siciliana, s.d. - 10 p.
- Barbagallo**, Franco e Palumbo, Donatella "Itinerari fra parchi e riserve". - Palermo : Regione Siciliana, 1991. - 79 p.
- Bel Hayza**, Jabeur "Il rimboscimento protettivo in Tunisia. Incontri internazionali. Suolo, vegetazione, fauna. Palermo, 6-11 ottobre 1980". - Palermo : Regione Siciliana, s.d. - 12 p.
- Bel Hayza**, Jabeur "Rapporto nazionale della Tunisia. Incontri internazionali. Suolo, vegetazione, fauna. Palermo, 6-11 ottobre 1980". - Palermo : Regione Siciliana, s.d. - 44 p.
- Boschi** e incendi boschivi". - S.I. : Lions International, 1986. - 52 c.
- Bouverelle**, P. "La ricerca forestale e l'introduzione di specie nella regione mediterranea francese. Incontri internazionali. Suolo, vegetazione, fauna. Palermo, 6-11 ottobre 1980". - Palermo : Regione Siciliana, s.d. - 10 p.
- Calabri**, Giancarlo "Le iniziative e i programmi per la difesa dei boschi italiani dal fuoco. Incontri internazionali. Suolo, vegetazione, fauna. Palermo, 6-11 ottobre 1980". - Palermo : Regione Siciliana, s.d. - 9 p.
- Calandra**, Bruno "Cenni sul rimboscimento di Casaboli nel demanio Conca d'Oro. Incontri internazionali. Suolo, vegetazione, fauna. Palermo, 6-11 ottobre 1980". - Palermo : STASS, 1980. - 6 p. + 1 c.
- Carrubba**, Paolo "A piedi in Sicilia. 80 passeggiate, escursioni e trekking alla scoperta della natura. Volume I". - Subiaco : Iter, 1993. - 192 p.
- Carta** della montagna. Realizzata di concerto con il Ministero dei Lavori Pubblici. Vol.II - 19 Sicilia". - Roma : Ministero dell'Agricoltura e delle Foreste, 1976. - 301 p.
- Carta** e guida turistica Provincia di Catania". - Milano : Touring Club Italiano, 1996. - Scala 1:175.000.
- Carta** La Provincia di Catania". - Milano : Touring Club Italiano, 2002. - Scala 1:175.000.
- Carta** turistica della Provincia di Siracusa". - Siracusa : APT, s.d.
- Cartina** turistica di Catania". - S.I. : PublineWS, s.d.
- Cascio**, Antonino "Problemi silvocolturali e di gestione dei boschi naturali. Incontri internazionali. Suolo, vegetazione, fauna. Palermo, 6-11 ottobre 1980". - Palermo : Regione Siciliana, s.d. - 12 p.

- Castello Mas**, Mateo "La selvicoltura mediterranea. Incontri internazionali. Suolo, vegetazione, fauna. Palermo, 6-11 ottobre 1980". - Palermo : Regione Siciliana, s.d. - 20 p.
- Castello Mas**, Mateo "Rapporto nazionale Spagna. Incontri internazionali. Suolo, vegetazione, fauna. Palermo, 6-11 ottobre 1980". - Palermo : Regione Siciliana, s.d. - 9 p.
- Castello Mas**, Mateo "Relatione de l'Espagne. Incontri internazionali. Suolo, vegetazione, fauna. Palermo, 6-11 ottobre 1980". - Palermo : Regione Siciliana, s.d. - 9 c.
- Catania e Provincia**. L'arte, la scienza, la storia nelle raccolte pubbliche e private". - Milano : Touring Club Italiano, 1996. - 96 p.
- Colori del vento (I)**. Itinerari nella Provincia di Trapani". - Trapani : APT, s.d. - 28 c.
- Conservazione e miglioramento dei boschi in Sicilia**. Atti del secondo congresso nazionale di selvicoltura. Giornata preparatoria. Palermo, 2 marzo 1998". - Palermo : Regione Siciliana, 1998. - 230 p.
- Contribution** de la Commission des Communautés Européennes au colloque I. Incontri internazionali. Suolo, vegetazione, fauna. Palermo, 6-11 ottobre 1980". - Palermo : Regione Siciliana, s.d. - 35 p.
- Contributo** della Commissione delle Comunità Europee al colloquio II. Incontri internazionali. Suolo, vegetazione, fauna. Palermo, 6-11 ottobre 1980". - Palermo : Regione Siciliana, s.d. - 6 p.
- Crispi**, Giuseppe "Club Alpino Siciliano. Un Club per la difesa dell'ambiente. Incontri internazionali. Suolo, vegetazione, fauna. Palermo, 6-11 ottobre 1980". - Palermo : Regione Siciliana, s.d. - 5 p.
- D'Angelo**, Pino "Storie di rocce. Le rocce sedimentarie fra Palermo e Trapani". - Palermo : Osservatorio Paleontologico Gemmellaro : Regione Siciliana, 1992. - VHS ; 23 min.
- Dialogo** euromediterraneo sulla Rotta dei Fenici. Atti del convegno. Marsala, 4-5 maggio 2006". - Mazara del Vallo : La Nuova Serigrafia, 2006. - 63 p.
- Dimarca**, Angelo "Alla scoperta delle riserve naturali in Sicilia". - Palermo : Regione Siciliana : Legambiente, s.d. - 18 c.
- Dragotta**, Anna Maria "Sicilia. Museo archeologico e artistico d'Europa". - Palermo : Poligraf, 1978. - 143 p.
- Editeurs du soleil (Les)**. La découverte de l'Italie par les voyageurs étrangers". - Napoli : Regione Campania ; Cagliari : Regione Autonoma della Sardegna ; Palermo : Regione Siciliana, 2001. - 127 p.
- Fabio**, Gino e Barbera, Emilio "Dove nasce la primavera. Le riserve naturali in Provincia di Enna". - Troina : Oasi Editrice, 2001. - 239 p.
- Federico**, Carmelo "Orchidee. Gioielli dei prati. Guida alle specie spontanee in Sicilia". - Palermo : Regione Siciliana, 2004. - 63 p.
- Federico**, Carmelo e Gatto, Agostino "Prontuario delle piante spontanee in Sicilia". - Palermo : Azienda Regionale Foreste Demaniali, 2005. - 200 p.
- Finzi**, Alessandro "Etnologia zootecnica ed equilibri ambientali. Incontri internazionali. Suolo, vegetazione, fauna. Palermo, 6-11 ottobre 1980". - Palermo : Regione Siciliana, s.d. - 3 c.
- Fiori** spontanei di Sicilia. Mini guida al riconoscimento e valorizzazione". - Milazzo : WWF, 1994. - 78 p.
- Gadant**, Jean "Foresta mediterranea. Protezione e lotta contro gli incendi: la nuova politica forestale. Incontri internazionali. Suolo, vegetazione, fauna. Palermo, 6-11 ottobre 1980". - Palermo : Regione Siciliana, s.d. - 38 p.
- Galvano**, G. e Sinatra, M. C. "L'equilibrio ambientale degli Iblei. Rilievi e considerazioni sull'assetto agro-zootecnico dei pascoli del ragusano. Incontri internazionali. Suolo, vegetazione, fauna. Palermo, 6-11 ottobre 1980". - Palermo : Regione Siciliana, s.d. - 9 p.
- Gatto**, Agostino - Canzoneri, Maria e Restuccia, Valeria "Guida alle piante officinali della Sicilia. Utilizzazioni e curiosità". - Palermo : Regione Siciliana, s.d. - 221 p.
- Gatto**, Agostino - Restuccia, Valeria e Rinella, Giovanna "Guida alle piante forestali della Sicilia". - Palermo : Azienda Regionale Foreste Demaniali, 2002. - 95 p.
- Gatto**, Agostino "Compendio delle piante spontanee siciliane". - Palermo : Azienda Regionale Foreste Demaniali, 2001. - 241 p.
- Gatto**, Agostino "Il demanio forestale. Monte Altesina". - Palermo : Azienda Regionale Foreste Demaniali, 2002. - 95 p.
- Gatto**, Agostino "Il demanio forestale. Monte Cane". - Palermo : Azienda Regionale Foreste Demaniali, 2002. - 85 p.
- Gatto**, Agostino "Il demanio forestale. Monte Inici". - Palermo : Azienda Regionale Foreste Demaniali, 2002. - 95 p.
- Gatto**, Agostino "Il demanio forestale. Monte Lauro". - Palermo : Azienda Regionale Foreste Demaniali, 2002. - 115 p.
- Gatto**, Agostino "Il demanio forestale. Mustigarufi". - Palermo : Azienda Regionale Foreste Demaniali, 2002. - 112 p.
- Gatto**, Agostino "Il demanio forestale. Resinata". - Palermo : Azienda Regionale Foreste Demaniali, 2002. - 82 p.
- Gatto**, Agostino "Il demanio. Monti Peloritani". - Palermo : Azienda Regionale Foreste Demaniali, 2002. - 119 p.

- Giacomarra**, Mario Gandolfo "Una sociologia della cultura materiale". - Palermo : Sellerio, 2004. - 171 p.
- Gianguzzi**, Lorenzo - D'Amico, Agostino e Caldarella, Orazio "La flora vascolare dei Monti di Palermo". - Palermo : Azienda Regionale Foreste Demaniali, 2007. - 359 p.
- Giordano**, Anna "Bilancio dell'esperienza del WWF Italia onlus nella gestione delle riserve naturali in Sicilia". - In: Palermo : Il naturalista siciliano, 2004. - 757-767 p.
- Guarneri** F. P. "Le funzioni e le attribuzioni dell'Azienda Foreste Demaniali della Regione Siciliana. Incontri internazionali. Suolo, vegetazione, fauna. Palermo, 6-11 ottobre 1980". - Palermo : Regione Siciliana, s.d. - 6 p.
- Guggino**, Elsa "Fate, sibille e altre strane donne". - Palermo : Sellerio, 2006. - 251 p.
- Gulì**, Alba "L'urbanistica e la morale ecologica. Incontri internazionali. Suolo, vegetazione, fauna. Palermo, 6-11 ottobre 1980". - Palermo : Regione Siciliana, s.d. - 6 p.
- Immagine** del mistero. L'Eucarestia nella produzione artistica della Diocesi di Piazza Armerina". - Piazza Armerina : Diocesi, 2005. - 99 p.
- Jankovic**, Branka "Le energie alternative e le politiche di programmazione territoriale nell'ottica della salvaguardia degli equilibri ambientali. Incontri internazionali. Suolo, vegetazione, fauna. Palermo, 6-11 ottobre 1980". - Palermo : STASS, 1980. - 7 p.
- La Greca**, Marcello "Salvaguardia ambientale e politica del territorio in Italia. Incontri internazionali. Suolo, vegetazione, fauna. Palermo, 6-11 ottobre 1980". - Palermo : Regione Siciliana, s.d. - 23 p.
- Liacos**, L. "Il pascolo del bestiame nelle foreste mediterranee. Incontri internazionali. Suolo, vegetazione, fauna. Palermo, 6-11 ottobre 1980". - Palermo : Regione Siciliana, s.d. - 27 p.
- Livelli** e contenuti della pianificazione territoriale. Atti del quarto convegno nazionale. Messina - Taormina, 10-11 novembre 2000". - Milano : Giuffrè Editore, 2001. - 450 p.
- Longo**, Carla e Tortorici, Marco "Il Parco d'Orleans. La cultura del giardino siciliano d'età contemporanea. Utilità e diletto". - Palermo : Azienda Regionale Foreste Demaniali, 2003. - 330 p. + 1 c.
- Margaris**, N. S. "Tagliando prima del fuoco in ecosistemi di tipo mediterraneo per ricavare energia e materiale organico: è una soluzione ecologicamente razionale? Incontri internazionali. Suolo, vegetazione, fauna. Palermo, 6-11 ottobre 1980". - Palermo : Regione Siciliana, s.d. - 9 p.
- Margaris**, N. S. "Tagliando prima dell'incendio: quanta energia e quanti prodotti organici può ricavare la Grecia? Incontri internazionali. Suolo, vegetazione, fauna. Palermo, 6-11 ottobre 1980". - Palermo : Regione Siciliana, s.d. - 16 p.
- Messina**, Gilda e Stramondo, Lina "Le riserve naturali gestite dall'Azienda Regionale Foreste Demaniali". - Palermo : Azienda Regionale Foreste Demaniali, 2002. - 189 p.
- Messina**, Mario "La difesa della fauna per la conservazione di un equilibrio ambientale che esalti i principi di un'etica dei rapporti uomo-natura. Incontri internazionali. Suolo, vegetazione, fauna. Palermo, 6-11 ottobre 1980". - Palermo : Regione Siciliana, s.d. - 7 p.
- Moavero**, Marilinda "Il tempo del 'babbio'. Giornali umoristici e satirici siciliani tra '800 e '900". - Palermo : Regione Siciliana, 2004. - 16 p.
- Momenti** e luoghi del Mediterraneo. Archeologia in Iraq, Jerash, Beirut, Cartagine, Selinunte". - Roma : Ministero per i Beni e le Attività culturali ; Torino : Centro Ricerche Archeologiche ; Palermo : Regione Siciliana, 2003. - 36 p + XVI tav.
- Musacchio**, Aldo "Salvaboschi? Sì grazie!". - Palermo : Regione Siciliana, s.d. - 32 p.
- Palmieri**, Antonio "L'attività dell'Azienda Foreste Demaniali della Regione Siciliana. Incontri internazionali. Suolo, vegetazione, fauna. Palermo, 6-11 ottobre 1980". - Palermo : Regione Siciliana, s.d. - 16 p.
- Parchi** e riserve in Sicilia. Raccolta di leggi, decreti e altri provvedimenti amministrativi". - Palermo : ARBOR, 1989. - 275 p.
- Parco** del Gattopardo in Santa Margherita Belice (II)". - Palermo : Regione Siciliana, 1995. - 77 p.
- Percorsi** di adozione della natura protetta". - Enna : EditOpera, 2005. - 63 p.
- Perle** verdi della Sicilia (Le). Viaggio alla scoperta delle riserve naturali". - Palermo : ARBOR, 1990. - 219 p.
- Piccione**, R. "Pro-memoria per i pianificatori della regione etnea. Incontri internazionali. Suolo, vegetazione, fauna. Palermo, 6-11 ottobre 1980". - Palermo : Regione Siciliana, s.d. - 7 p.
- Piccione**, R. e Gimbo, E. "Recupero e rinverdimento forestato di cumuli detritici di origine urbana e industriale. Incontri internazionali. Suolo, vegetazione, fauna. Palermo, 6-11 ottobre 1980". - Palermo : Regione Siciliana, s.d. - 6 p.
- Progetto** strategico foreste e produzioni forestali nel territorio montano. Convegno. S. Agata di Militello, 10-11 aprile 1997". - Palermo : Regione Siciliana, 1999. - 258 p.
- Provincia** di tutti i colori (Una). Mostra fotografica itinerante. Febbraio-maggio 1998". - Catania : L'Ulivo Saraceno, s.d. - 24 c.

Quezel, Pierre "Le riserve della biosfera nell'ambito del Mediterraneo. Incontri internazionali. Suolo, vegetazione, fauna. Palermo, 6-11 ottobre 1980". - Palermo : Regione Siciliana, s.d. - 46 p.

Raimondo, Francesco Maria "Conservazione e ricostituzione delle espressioni forestali di tipo colchico in Sicilia e nel Mediterraneo. Incontri internazionali. Suolo, vegetazione, fauna. Palermo, 6-11 ottobre 1980". - Palermo : Regione Siciliana, s.d. - 3 p.

Rapporto nazionale Cipro. Incontri internazionali. Suolo, vegetazione, fauna. Palermo, 6-11 ottobre 1980". - Palermo : Regione Siciliana, s.d. - 6 p.

Russo, Franco "L'Azienda Foreste e la conservazione della natura in Sicilia". - Palermo : Regione Siciliana, 1985. - 97 p.

Sabella, Giorgio "Pselafidi di Sicilia". - Torino : Museo Regionale di Scienze Naturali, 1998. - 415 p.

Sarno, R. e Stringi, L. "Animali domestici: pascoli e prati-pascoli. Incontri internazionali. Suolo, vegetazione, fauna. Palermo, 6-11 ottobre 1980". - Palermo : Regione Siciliana, s.d. - 40 p.

Seigue, A. "Amministrazione forestale e servizio civile. Problemi giuridici e amministrativi. Incontri internazionali. Suolo, vegetazione, fauna. Palermo, 6-11 ottobre 1980". - Palermo : Regione Siciliana, s.d. - 12 c.

Sicilia". - Milano : Touring Club Italiano, 1989. - 1059 p.

Sicurezza forestale (La). Manuale ad uso degli operatori. Informazione dei lavoratori ai sensi del D. Lgs. 626/94 Artt. 21 e successivi". - Palermo : Azienda Regionale Foreste Demaniali, 2005. - 210 p.

Sottosanti, Vincenzo "Il bosco in Sicilia. Un viaggio attraverso gli ambienti naturali dell'isola". - Palermo : Azienda Regionale Foreste Demaniali, 1999. - DVD ; 45 min.

Specie arbustive della macchia mediterranea (Le). Un patrimonio da valorizzare". - Palermo : Azienda Regionale Foreste Demaniali, 2005. - 222 p.

Tchernov, Eitan "Conservazione in Israele. Politica, attività e risultati. Incontri internazionali. Suolo, vegetazione, fauna. Palermo, 6-11 ottobre 1980". - Palermo : Regione Siciliana, s.d. - 11 c.

Tesori della Biblioteca Centrale della Regione Siciliana 'Alberto Bombace' (I)". - Palermo : Regione Siciliana, 2005. - 117 p.

Tolay, Ulvi "Forestazione a scopi industriali. Esperienze in Turchia. Incontri internazionali. Suolo, vegetazione, fauna. Palermo, 6-11 ottobre 1980". - Palermo : Regione Siciliana, s.d. - 9 p.

Tran Van Nao "Les incendies de forets dans l'environnement mediterraneen. Incontri internazionali. Suolo, vegetazione, fauna. Palermo, 6-11 ottobre 1980". - Palermo : Regione Siciliana, s.d. - 16 p.

Tunisie: Rapport general sur la situation des parcs nationaux en Tunisie. Annexe. Incontri internazionali. Suolo, vegetazione, fauna. Palermo, 6-11 ottobre 1980". - Palermo : Regione Siciliana, s.d. - 27 p.

Valutazione e conservazione della variabilità del germoplasma forestale in Sicilia". - Palermo : Azienda Regionale Foreste Demaniali, 2007. - 232 p.

Vidakovic, Mirko "La forestazione nei terreni carsici. Incontri internazionali. Suolo, vegetazione, fauna. Palermo, 6-11 ottobre 1980". - Palermo : Regione Siciliana, s.d. - 7 p.

Vivaistica forestale e conservazione della biodiversità. Atti della giornata di studio. Palermo, 16 dicembre 1996". - Palermo : Regione Siciliana, 1998. - 110 p.

Parchi e riserve



Area marina protetta del Plemmirio

c/o Consorzio Plemmirio - Piazza Euripide, 21 - 96100 Siracusa (SR)

Tel. 0931/449310 - Fax 0931/449954

E-mail: info@plemmirio.it

Sito internet: www.plemmirio.it

Tamagnini, Luca e Quilici, Folco "Plemmirio. Area marina protetta". - Roma : PhotoAtlante, 2007. - 144 p.

Tamagnini, Luca e Quilici, Folco "Plemmirio. Area marina protetta". - Roma : PhotoAtlante, 2008. - CD-ROM.

Vinceti, Silvano "Passeggiando nel parco tra natura e cultura. Area marina protetta del Plemmirio". - Roma : Armando Editore, 2006. - 127 p.



Area naturale marina protetta Capo Gallo - Isola delle Femmine

Via F. Crispi, 153 - 90133 Palermo (PA)
Tel. 091/6043111 - Fax 091/325519
E-mail: info@ampcapogallo-isola.org
Sito internet: www.ampcapogallo-isola.org

Calvo, Sebastiano - Sirchia, Benedetto e Tomasello, Agostino "Area marina protetta Capo Gallo - Isola delle Femmine". - S.I. : BlueLife, 2004. - CD-ROM.

Mojetta, Angelo e Stoppa, Simona "Turismo nelle aree marine protette". - Milano : Touring Club Italiano, 2003. - 176 p.

Turismo nelle aree marine protette". - Milano : Touring Club Italiano, 2003. - 127 p.



Area naturale marina protetta Isole Pelagie

Via Roma - 92010 Lampedusa (AG)
Tel. e Fax 0922/975780
E-mail: info@isole-pelagie.it
Sito internet: www.isole-pelagie.it

Tamagnini, Luca "Isole Pelagie. Area marina protetta". - Roma : Ministero dell'Ambiente, 2004. - 120 p.



Parco dei Nebrodi

Via Ugo Foscolo, 1 - 98070 Alcaro Li Fusi (ME)
Tel. 0941/793904 - Fax 0941/793240
E-mail: info@parcodeinebrodi.it
Sito internet: www.parcodeinebrodi.it

10 anni di Parco dei Nebrodi". - Caronia : Ente Parco, 2004. - 94 p.

Alaimo, Francesco "Il Parco dei Nebrodi" - Palermo : Fabio Orlando Editore, 1995. - 159 p.

Alaimo, Francesco "Nebrodi. Appunti di viaggio tra storia e cultura dei Comuni del parco". - Palermo : Fabio Orlando Editore, s.d. - 63 p.

D'Amico, Maria "Fauna dei Nebrodi. Gli uccelli". - Caronia : Ente Parco, 1996. - 126 p.

Fabio, Gino e Barbera, Emilio "Le parole dei Nebrodi. Immagini del parco". - Troina : Oasi Editrice, 2001. - 239 p.

Gaiami, Giuseppe "Il Parco dei Nebrodi. Ambiente, storia, economia, cultura e tradizioni". - Palermo : ARBOR, 1994. - 225 p.

Gaiami, Pino "Contributo per la costituzione del Parco dei Nebrodi. Incontri internazionali. Suolo, vegetazione, fauna. Palermo, 6-11 ottobre 1980". - Palermo : Regione Siciliana, s.d. - 10 p.

Lo Castro, Nuccio "Guida ai 21 paesi del Parco dei Nebrodi". - Messina : Scirocco, 1998. - 239 p.

Nebrodi. Il Parco tra cultura e natura". - Caronia : Ente Parco, s.d. - 64 p.

Parco dei Nebrodi (II)". - Caronia : Ente Parco, 1996. - 22 p.

Parco dei Nebrodi". - Messina : Centonove Service, 1996. - 24 p.

Piani e politiche territoriali in aree di parco. Cinque modelli di innovazione a confronto". - Milano : Franco Angeli, 2007. - 175 p.

Proposta per la istituzione del Parco dei Nebrodi. Presentata dal Commissario Regionale Calogero Calderaro". - Palermo : Energia Domani, 1990. - 138 p.



Parco dell'Etna

Via del Convento, 45 - 95030 Nicolosi (CT)

Tel. 095/821111 - Fax 095/914738

E-mail: ufficiostampa@parcoetna.it

Sito internet: www.parcoetna.ct.it

Alaimo, Francesco "Etna. Parco naturale regionale". - S.I. : Sicilian Tourist Service, 1990. - 64 p.

Azzaro, R. e Neri, M. "L'attività eruttiva dell'Etna nel corso del ventennio 1971-1991. (Primi passi verso la costituzione di un data-base relazionale)". - Catania : CNR, 1992. - 11p. + 16 c.

Carta turistica Parco dell'Etna". - Milano : Touring Club Italiano, 1993. - Scala 1:50.000.

Cirino, Ettore "Monumenti vegetali dell'Etna". - Nicolosi : Ente Parco ; S. Maria di Licodia : Edizioni AS, 1998. - 125 p.

Dentro il Parco. Il territorio, la gestione, i programmi". - Nicolosi : Ente Parco, 1998. - 12 p.

Etna. Il Parco attorno al vulcano". - Nicolosi : Ente Parco, s.d. - VHS ; 30 min.

Funivia dell'Etna. Etna sud-Nicolosi". - Nicolosi : SITAS SpA Funivia dell'Etna, s.d. - 6 p.

Maltese, Luigi "Indicazioni sul percorso dell'escursione sull'Etna, programmata per il giorno 9 ottobre 1980 nel quadro degli Incontri internazionali. Suolo, vegetazione, fauna. Palermo, 6-11 ottobre 1980". - Palermo : STASS, 1980. - 6 p. + 1 c.

Nania, Pasquale "Attività '96-'97". - Nicolosi : Ente Parco, 1998. - 95 p.

Nania, Pasquale "Attività 1994". - Nicolosi : Ente Parco, 1995. - 173 p.

Nania, Pasquale "Attività 1995". - Nicolosi : Ente Parco, 1996. - 127 p.

Parco dell'Etna. Guida turistica". - Milano : Touring Club Italiano, 1993. - 63 p.

Poli Marchese, Emilia "Piante e fiori dell'Etna". - Palermo : Sellerio, 1991. - 198 p.

Souvenir Etna". - Nicolosi : Ente Parco, s.d. - 12 diapositive.

Viaggio nel Parco dell'Etna. Alla scoperta del Parco dell'Etna in compagnia di due ragazzi e un riccio". - Milano : Carthusia ; Nicolosi : Ente Parco, 1994. - 30 p. + 4 pieghevoli.



Parco delle Madonie

Corso Paolo Agliata, 16 - 90027 Petralia Sottana (PA)

Tel. 0921/684011 - Fax 0921/680478

E-mail: parco@parcodellemadonie.it

Sito internet: www.parcodellemadonie.it

Alaimo, Francesco "Parco delle Madonie". - Palermo : Fabio Orlando Editore, 1997. - 175 p.

Asciuto, Antonio - Fiandaca, Fabio e Schimmenti, Emanuele "Un'applicazione del metodo delle preferenze visive per la valutazione non-monetaria del paesaggio forestale in un'area del Parco delle Madonie". - Palermo : Azienda Regionale Foreste Demaniali, 2004. - 117 p.

Carta dei sentieri e del paesaggio. Cefalù-Madonie. 30 sentieri nel Parco delle Madonie". - Palermo : A.A.P.I.T., 2000. - Scala 1:50.000.

Falci, Amedeo "Parco delle Madonie. Le farfalle. Conoscerle per proteggerle". - Caltanissetta : Assoc. Photonatura, 1995. - 48 p.

Gesù, Sebastiano e Russo, Elena "Le Madonie, cinema ad alte quote". - Petralia Sottana : Ente Parco, 1995. - 127 p.

Giacomarra, Mario "Le Madonie". - Palermo : Edizioni Ariete, 1994. - 32 p.

Massa, Giovanni "Paesaggio con figura". - Petralia Sottana : Ente Parco, 1992. - VHS.

Nel Parco. La storia, la terra, le leggi, gli itinerari". - Petralia Sottana : Ente Parco, 1992. - 61 p. + 1 c.

Scimeca, Pasquale "Set Madonie: i film girati e quelli da girare". - Petralia Sottana : Ente Parco, 1995. - VHS ; 30 min.

Statuto regolamento". - Petralia Sottana : Ente Parco, s.d. - 24 p.

Venturella, Giuseppe - Saitta, Alessandro e La Rocca, Salvatore "A check-list of the mycological flora of Madonie Park (North Sicily)". - New York : Mycotaxon Ltd., 2000. - 246 p.

Viaggio fra natura, arte e tradizione (Un). Il Parco delle Madonie e la ricettività dei Comuni". - Petralia Sottana : Ente Parco, 1998. - 71 p.



Parco fluviale dell'Alcantara

Via dei Mulini - 98034 Francavilla di Sicilia (ME)

Tel. 0942/989911 - Fax 0942/981038

E-mail: info@parcoalcantara.it

Sito internet: www.parcoalcantara.it

Tomasselli, Giuseppe "La fauna nel Parco fluviale Alcantara". - Francavilla di Sicilia : Ente Parco, s.d. - 13 p.



Riserva naturale Bosco di Alcamo

c/o Provincia di Trapani - Via XXX Gennaio, 4 - 91100 Trapani (TP)

Tel. 0923/806111 - Fax 0923/873678

E-mail: rfiorentino@provincia.trapani.it

Bosco d'Alcamo. Riserva naturale orientata". - Trapani : Provincia, s.d. - 17 p.

Fra terra e mare. Le riserve naturali orientate gestite dalla Provincia Regionale di Trapani". - Trapani : Provincia, 1998. - 74 p.



Riserva naturale Cavagrande del Cassibile

c/o Azienda Foreste Demaniali della Regione Siciliana - Via Libertà, 97 - 90143 Palermo (PA)

Tel. 091/7906801 - Fax 091/7906835

E-mail: aziendaforeste@regione.sicilia.it

Barbagallo, Franco "Cavagrande del Cassibile". - Palermo : Azienda Regionale Foreste Demaniali, s.d. - 18 p.



Riserva naturale Fiume Fiumefreddo

c/o Provincia di Catania - Via Nuovaluce, 67/A - 98128 Tremestieri Etneo (CT)
Tel. 095/4012485 - Fax 095/4012816
E-mail : riserve.naturali@provincia.ct.it

Riserva naturale orientata del fiume Fiumefreddo (La)". - Catania : Provincia : Video Elite, s.d. - VHS.



Riserva naturale Foce del Fiume Belice e dune limitrofe

c/o Provincia di Trapani - Via XXX Gennaio, 4 - 91100 Trapani (TP)
Tel. 0923/806111 - Fax 0923/873678
E-mail: rfiorentino@provincia.trapani.it

Foce del fiume Belice e dune limitrofe. Riserva naturale orientata". - Trapani : Provincia, s.d. - 21 p.

Fra terra e mare. Le riserve naturali orientate gestite dalla Provincia Regionale di Trapani". - Trapani : Provincia, 1998. - 74 p.




Riserva naturale integrale Grotta di Carburangeli

c/o Legambiente - Via Umberto I, 64 - 90044 Carini (PA)
Tel. e Fax 091/8669797
E-mail: carburangeli@neomedia.it

Di Pietro, Rosario e Palmeri, Adelina "Il carsismo. Come si formano le grotte". - Palermo : Legambiente, s.d. - 14 c.

Riserve naturali Grotta di S. Ninfa e Grotta di Carburangeli (Le)". - Palermo : C.L.C.T., 1996. - VHS.



Riserva naturale integrale Grotta di Santa Ninfa

c/o Legambiente - Via Sant'Anna 101 - 91029 Santa Ninfa (TP)
Tel. e Fax 0924/62376
E-mail: riservasantaninfa@katamail.com

Di Pietro, Rosario e Palmeri, Adelina "Il carsismo. Come si formano le grotte". - Palermo : Legambiente, s.d. - 14 c.

Riserve naturali Grotta di S. Ninfa e Grotta di Carburangeli (Le)". - Palermo : C.L.C.T., 1996. - VHS.



Riserva naturale integrale Saline di Trapani e Paceco

c/o Associazione Italiana per il WWF - Via G. Garibaldi, 138 - c.da Nubia - 91027 Paceco (TP)
Tel. e Fax 0923/867700
E-mail: riserva@salineditrapani.it

Giordano, Anna "Riserva naturale orientata Saline di Trapani e Paceco. Natura tra terra e mare". - Paceco : WWF, s.d. - 16 p.



Riserva naturale Le Montagne delle Felci e dei Porri

c/o Provincia di Messina - Corso Cavour - 98100 Messina (ME)
Tel. e Fax 090/7761264
E-mail: vgitto@libero.it

Mazzaglia, Gianluca e Amata, Elvira "Le Montagne delle Felci e dei Porri dell'Isola di Salina. Studio-censimento delle tecniche agricole tradizionali e della fauna domestica esistenti nell'ambito della riserva naturale orientata". - Messina : Provincia, 1999. - 95 p. + 2 c.



Riserva naturale marina Isola di Ustica

c/o Capitaneria di Porto - Via Crispi, 153 - 90139 Palermo (PA)
Tel. 091/6043111 - Fax 091/325519
Sito internet: www.ampustica.it

Carta dei fondali e degli itinerari subacquei della Riserva naturale marina Isola di Ustica". - Ustica : Ente Parco, s.d.

Conservazione dei ricci nel Mediterraneo (La)". - Marina di Minturno : Caramanica Editore, s.d. - 19 p.

Guida alla conoscenza della flora e fauna dei fondali della Riserva naturale marina Isola di Ustica". - Ustica : Ente Parco, s.d. - 19 p.

Mare e natura. Ustica". - Palermo : Azienda Autonoma Incremento Turistico, s.d. - 14 c.

Mojetta, Angelo e Stoppa, Simona "Turismo nelle aree marine protette". - Milano : Touring Club Italiano, 2003. - 176 p.

Turismo nelle aree marine protette". - Milano : Touring Club Italiano, 2003. - 127 p.

Ustica". - Ustica : Ente Parco, 1997. - 15 p.



Riserva naturale marina Isole Ciclopi

Via Provinciale, 5/D - 95021 Aci Castello (CT)
Tel. 095/7117322 - Fax 095/7118358
E-mail: amp@isoleciclopi.it
Sito internet: www.isoleciclopi.it

Aloi, Orazio e Massari, Filippo "Area marina protetta Isole Ciclopi". - Sant'Agata Li Battiati : ObiettivoNatura, 2002. - CD-ROM.

Mojetta, Angelo e Stoppa, Simona "Turismo nelle aree marine protette". - Milano : Touring Club Italiano, 2003. - 176 p.

Turismo nelle aree marine protette". - Milano : Touring Club Italiano, 2003. - 127 p.



Riserva naturale marina Isole Egadi

Piazza Europa 91023 Favignana (TP)
Tel. e Fax 0923/921659
E-mail: info@ampisoleegadi.it
Sito internet: www.ampisoleegadi.it

Mojetta, Angelo e Stoppa, Simona "Turismo nelle aree marine protette". - Milano : Touring Club Italiano, 2003. - 176 p.

Tamagnini, Luca "Isole Egadi. Area marina protetta". - Roma : Ministero dell'Ambiente, 2003. - 120 p.

Tamagnini, Luca e Quilici, Folco "Isole Egadi. Area marina protetta". - Roma : Ministero dell'Ambiente, 2004. - CD-ROM.

Turismo nelle aree marine protette". - Milano : Touring Club Italiano, 2003. - 127 p.



Riserva naturale Oasi del Simeto

c/o Provincia di Catania - Via Nuovaluce, 67/A - 98128 Tremestieri Etneo (CT)
Tel. 095/4012485 - Fax 095/4012816
E-mail : riserve.naturali@provincia.ct.it

Lungo le rive del Simeto". - Catania : Provincia : Video Elite, s.d. - VHS.

Simeto (II). Guida alla tutela del maggiore fiume siciliano". - Catania : Legambiente, 1995. - 81 p.

Tirri, Mariarita - Catanuto, Lazzaro e Torrisi, Gaetano "Riserva naturale orientata Oasi del Simeto". - Catania : Provincia, s.d. - 17 c.



Riserva naturale Oasi Faunistica di Vendicari

c/o Azienda Foreste Demaniali della Regione Siciliana - Via Libertà, 97 - 90143 Palermo (PA)
Tel. 091/7906801 - Fax 091/7906835
E-mail: aziendaforeste@regione.sicilia.it

Barbagallo, Franco "Oasi faunistica di Vendicari". - Palermo : Azienda Regionale Foreste Demaniali, s.d. - 18 p.

Federico, Carmelo "La flora della Riserva naturale di Vendicari. Guida illustrata con 350 foto a colori dell'autore". - Palermo : Azienda Regionale Foreste Demaniali, 2006. - 217 p.

Guida agli uccelli della Riserva naturale orientata di Vendicari". - Palermo : Azienda Regionale Foreste Demaniali, 1999. - 127 p.



Riserva naturale orientata Biviere di Gela

c.p. 150 Gela/Centro - 93012 Gela (CL)
Tel. 345/6612743 - Fax 0933/1936017
E-mail: lipugela@hotmail.com
Sito internet: www.riservabiviere.it

Riserva naturale orientata Biviere di Gela". - Palermo : Regione Siciliana ; Gela : LIPU, s.d. - 15 p.

Riserva naturale orientata Biviere di Gela". - Palermo : Regione Siciliana ; Gela : LIPU, s.d. - 6 c.



Riserva naturale orientata Bosco della Ficuzza, Rocca Busambra, Bosco del Cappelliere e Gorgo del Drago

c/o Azienda Foreste Demaniali della Regione Siciliana - Via Libertà, 97 - 90143 Palermo (PA)
Tel. 091/7906801 - Fax 091/7906835
E-mail: aziendaforeste@regione.sicilia.it

Castiglia, Filippo e Gatti, Emilia "Regalis natura. Bicentenario della Real Casina. Dai Borboni alla Riserva di Ficuzza 1806-2006". - Palermo : Azienda Regionale Foreste Demaniali, s.d. - 59 p.

Geraci, Luciano "Brevi cenni sul Bosco della Ficuzza. Incontri internazionali. Suolo, vegetazione, fauna. Palermo, 6-11 ottobre 1980". - Palermo : STASS, 1980. - 5 p. + 1 c.

Giardina, Giovanni e Scarpulla, Antonino "Bosco di Ficuzza tra storia e natura". - Palermo : Regione Siciliana, 1997. - 49 p.

Paesaggio vegetale della Riserva naturale orientata Bosco della Ficuzza, Rocca Busambra, Bosco del Cappelliere, Gorgo del Drago (II). La flora, la fitocenosi, le serie di vegetazione". - Palermo : Azienda Regionale Foreste Demaniali, 2008. - 159 p. + 1 c.



Riserva naturale orientata Capo Gallo

c/o Azienda Foreste Demaniali della Regione Siciliana - Via Libertà, 97 - 90143 Palermo (PA)
Tel. 091/7906801 - Fax 091/7906835
E-mail: aziendaforeste@regione.sicilia.it

Federico, Carmelo "La flora della Riserva naturale orientata di Capo Gallo (PA). Guida illustrata con 500 foto a colori". - Palermo : Azienda Regionale Foreste Demaniali, 2007. - 291 p.



Riserva naturale orientata Capo Rama

c/o WWF Italia - Via delle Rimembranze, 18 - 90049 Terrasini (PA)
Tel. e Fax 091/8685187
E-mail: caporama@wwf.it
Sito internet: www.wwfcaporama.it

Genco, Laura "Contributo alla conoscenza della distribuzione di *Romulea linaresii* Parl. subsp. *linaresii* (Iridaceae) in Sicilia (Italia meridionale)". - In: Milano : Atti della Società Italiana di Scienze Naturali e del Museo Civico di Storia Naturale di Milano - Vol. 146/2005, fasc. I - 124-126 p.

Genco, Laura "Indagine lichenologica nella Riserva naturale orientata di Capo Rama e Calarossa (Terrasini, Palermo)". - In: Torino : Notiziario della Società Lichenologica Italiana - Vol. 20/2007. - 1 p. (64).

La Mantia, Antonino e Gianguzzi, Lorenzo "Nuove stazioni di quercia spinosa (*Quercus calliprinos* Webb) presso Capo Rama (Sicilia nord-occidentale)". - In: Palermo : Il naturalista siciliano, 1999. - 113-130 p.

Orlando, Vittorio Emanuele "Il biotopo di Capo Rama, oggi Riserva naturale orientata". - In: Palermo : Il naturalista siciliano, 2004. - 713-719 p.

Orlando, Vittorio Emanuele "Malacofauna del Trottoir a Vermeti nella Sicilia occidentale". - In: Palermo : Il naturalista siciliano, 1978. - 87-96 p.

Orlando, Vittorio Emanuele e Palazzi, Stefano "Malacofauna del golfo di Castellammare (Sicilia NO)". - In: Palermo : Il naturalista siciliano, 1985. - 29-77 p.

Pagano, Rosa Michela "Studi preliminari per la proposta di istituzione del geosito Successione triassica di Capo Rama". - Palermo : Facoltà di Scienze MM.FF.NN., 2006/07. - Tesi.

Uccelli nidificanti nell'entroterra del golfo di Castellammare (Sicilia). Il contributo". - Milano : Rivista Italiana Ornitologica, 1990. - 209-211 p.



Riserva naturale orientata dello Zingaro

Via Segesta, 197 - 91014 Castellammare del Golfo (TP)
Tel. 0924/35108 - Fax 0924/35752
E-mail: info@riservazingaro.it
Sito internet: www.riservazingaro.it

Alaimo, Francesco "Lo Zingaro. Riserva naturale orientata". - S.I. : Sicilian Tourist Service, 1989. - 32 c.

Atlante iconografico della fauna vertebrata della Riserva naturale orientata dello Zingaro (Sicilia)". - Palermo : Regione Siciliana, 1989. - 95 p.

Atlante iconografico delle piante endemiche o rare della Riserva naturale orientata dello Zingaro (Sicilia)". - Palermo : Università degli Studi : Regione Siciliana, 1986. - 84 p.

Massa, Bruno e Nogara, Angela "La Riserva naturale orientata dello Zingaro. Guida illustrata alla fauna ed ai suoi habitat". - Palermo : Regione Siciliana, 1997. - 154 p.

Popolamento vegetale della Riserva naturale dello Zingaro - Sicilia (II)". - Palermo : Università degli Studi : Regione Siciliana, 1998. - 205 p. + 1 c.

Zingaro (Lo)". - Palermo : Energia Domani, s.d. - 72 p.



Riserva naturale orientata Isola delle Femmine

c/o Comune - Largo C. Colombo, 3 - 90040 Isola delle Femmine (PA)
Tel. 091/8617201 - Fax 091/8677098

Riserva naturale orientata Isola delle Femmine". - Palermo : Regione Siciliana ; Isola delle Femmine : LIPU, s.d. - 6 c.



Riserva naturale orientata Isola di Pantelleria

c/o Azienda Foreste Demaniali della Regione Siciliana - Via Libertà, 97 - 90143 Palermo (PA)
Tel. 091/7906801 - Fax 091/7906835
E-mail: aziendaforeste@regione.sicilia.it

Brignone, Francesco "U jardinu. Opera architettonica rurale tipica dell'Isola di Pantelleria". - Palermo : Dario Flaccovio, 2001. - 79 p.

Gianguzzi, Lorenzo "Il paesaggio vegetale dell'isola di Pantelleria. La flora, la fitocenosi, le serie di vegetazione". - Palermo : Azienda Regionale Foreste Demaniali, 2003. - 192 p. + 1 c.

Isola di Pantelleria. Il territorio e la riserva". - Palermo : Azienda Regionale Foreste Demaniali, 2002. - 107 p.

Restuccia, Valeria "L'asino di Pantelleria. Allevamento pilota per il recupero e la reintroduzione della razza". - Palermo : Azienda Regionale Foreste Demaniali, 2006. - 31 p.



Riserva naturale orientata Monte Cammarata

c/o Azienda Foreste Demaniali della Regione Siciliana - Via Libertà, 97 - 90143 Palermo (PA)
Tel. 091/7906801 - Fax 091/7906835
E-mail: aziendaforeste@regione.sicilia.it

Monte Cammarata". - Palermo : Azienda Regionale Foreste Demaniali, s.d. - 18 p.

Riserva naturale orientata Monte Pellegrino

c/o Rangers d'Italia - Viale Diana - Giosino - 90146 Palermo (PA)
Tel. e Fax 091/6716066
E-mail: ris.montepellegrino@tiscalinet.it

Lo Valvo, Mario "La fauna del parco della Favorita e di Monte Pellegrino (Palermo)". In: Palermo : Il naturalista siciliano, 1986. - 95-163 p.



Riserva naturale orientata Monti di Palazzo Adriano e Valle del Sosio

c/o Azienda Foreste Demaniali della Regione Siciliana - Via Libertà, 97 - 90143 Palermo (PA)
Tel. 091/7906801 - Fax 091/7906835
E-mail: aziendaforeste@regione.sicilia.it

Riserva naturale orientata Monti di Palazzo Adriano e Valle del Sosio". - Palermo : Azienda Regionale Foreste Demaniali, s.d. - 16 p.



Riserva naturale orientata Saline di Priolo

c/o LIPU - 96010 Priolo Gargallo (SR)
Tel. 0931/735026
E-mail: riserva.salinepriolo@lipu.it
Sito internet: www.lipu.it

Riserva naturale orientata Saline di Priolo". - Palermo : Regione Siciliana ; Priolo Gargallo : LIPU, s.d. - 6 c.



Riserva naturale regionale delle Isole dello Stagnone di Marsala

c/o Provincia di Trapani - Via XXX Gennaio, 4 - 91100 Trapani (TP)
Tel. 0923/806111 - Fax 0923/873678
E-mail: rfiorentino@provincia.trapani.it

Fra terra e mare. Le riserve naturali orientate gestite dalla Provincia Regionale di Trapani". - Trapani : Provincia, 1998. - 74 p.

Isole dello Stagnone di Marsala. Riserva naturale orientata". - Trapani : Provincia, s.d. - 21 p.

REGIONE
TOSCANA



REGIONE TOSCANA

Opere generali

400 anni dell'Orto Botanico di Pisa (I). L'Orto Botanico: il passato chiave per il futuro? Atti del convegno internazionale. Pisa, 11-13 ottobre 1991". - S.I. : s.n., 1991. - 460 p.

A misura d'ambiente. La valutazione delle risorse ambientali del territorio agricolo-forestale: casi di studio e note introduttive alla land evaluation e alla valutazione d'impatto ambientale". - Firenze : Regione Toscana ; Venezia : Marsilio, 1988. - 98 p. + 4 c.

Accademia dei Fisiocritici di Siena (L'). Guida ai musei". - San Quirico D'Orcia : Editoriale Donchisciotte, 1992. - 166 p.

Ad Arnun. Verso il parco fluviale dell'Arno". - Firenze : Aion, 2005. - 187 p.

Agnoletti, Mauro "Il parco del paesaggio rurale appenninico di Moscheta. Analisi storica e proposte progettuali". - Ospedaletto : Pacini Editore, 2007. - 127 p.

Airi, Marcello - Chiti Batelli, Alberto e Fusi, Luca "Le burraie dell'ANPIL Poggio Ripaghera, Santa Brigida, Valle dell'Inferno". - Pontassieve : Comune, 2007. - 35 p.

Alberi e arbusti di notevole interesse della Provincia di Arezzo". - Arezzo : Provincia : Corpo Forestale dello Stato, 1990. - 135 p.

Albero rosso (L')". - Sovicille : Comune, s.d. - CD-ROM.

Alfani, Ilaria - Cresci, Marzio e Dainelli, Laura "La via di Castiglioni. Un itinerario nel paesaggio". Impruneta : ArcheoProgetti, 2001. - 63 p.

Analisi di una città e del suo territorio". - Piombino : Comune, 1994. - 80 p.

Ancona, Leonardo e Canigiani, Franca "La Toscana protetta". - Firenze : Università degli Studi, 1989. - 77 p.

Angeli, Benedetto e Daniele "Magici pifferai. Dalla filarmonica a banda sonora". - Montepulciano : Le Balze, 2001. - 191 p.

Annuario delle strutture ricettive della Toscana 1995". - Firenze : Regione Toscana, 1995. - 658 p.

Ansaldi, Maria - Maccioni, Simonetta e Del Guerra, Riccardo "10 itinerari botanici nella Provincia di Massa Carrara". - Massa : Provincia, 2006. - 115 p.

Appennino tosco-emiliano". - Milano : Touring Club Italiano, 2007. - 400 p.

Ardito, Stefano "A piedi da Firenze a Siena e a Roma. 29 tappe nella natura e nella storia della Toscana e del Lazio". - Subiaco : Iter, 1996. - 134 p.

Ardito, Stefano "Un approdo felice. Guida alla natura, alla storia e ai segreti del Monte Amiata". - Poggibonsi : Lalli Editori, 1998. - 44 p.

Aree protette. Documentazione". - Firenze : Regione Toscana, 1990. - 295 p.

Aree umide della Toscana settentrionale (Le)". - Firenze : Regione Toscana, s.d. - 14 c.

Arno nella Valle dell'Inferno (L')". - Firenze : Editoriale Tosca, 1997. - 111 p.

Aspetti biologici delle ANPIL Monte Castellare-Valle delle Fonti e di alcune aree contermini dei Monti Pisani". - Pisa : Felici Editore, s.d. - 32 p.

Atlante degli uccelli nidificanti e svernanti in Toscana (1982-1992)". - Livorno : Museo di Storia Naturale, 1997. - 414 p.

Atti del primo contributo dell'Università di Firenze allo studio delle realtà ambientali dell'America Latina. Convegno internazionale. Firenze, 11 ottobre 1991". - Firenze : Comune : Università degli Studi, 1992. - IV, 186 p.

Atti del VIII Congresso nazionale italiano di entomologia. Firenze, 4-7 settembre 1969". - Bologna : Tipografia Compositori, 1971. - 136 p.

Bacci, Anita - Parrini, Donatella e Vannozzi, Francesca "I documenti dell'Accademia I. Verbal, memorie, epistole ed atti dalla fondazione al secolo XVIII". - Siena : Accademia delle Scienze, 1994. - 261 p.

- Bacino** polivalente di Roffia (II). Da problema ambientale a risorsa-sviluppo. Atti della giornata di lavoro. San Miniato, 31 gennaio 1988". - San Miniato : Comune, s.d. - 79 p.
- Bandini**, Gianna e Grifoni, Andrea "Così ci siamo trovati a questo mondo. Trenta storie di vita contadina". - Firenze : Edizioni Polistampa, 2002. - 171 p.
- Barlucchi**, Andrea - Giovannuzzi, Roberta e Tenti, Patrizia "Guida al Museo della castagna. Ortignano Raggiolo". - Ortignano Raggiolo : Comune ; Poppi : Comunità Montana del Casentino, s.d. - 47 p.
- Benelli**, Giulia - Piroddi, Claudio e Panerai, Fabio "Parco Bisenzio. Rivisitazione & riuso di un fiume urbano". - Prato : Comune, 1986. - 91 p.
- Biagioni**, Pietro Luigi "Il museo etnografico di San Pellegrino in Alpe. Vita e lavoro tradizionale nella Valle del Serchio". - Lucca : Maria Pacini Fazzi, 1990. - 126 p.
- Bigazzi**, Amedeo "L'Arno in Casentino dal XVI al XX secolo". - In: Arezzo : Atti e memorie della Accademia Petrarca, 1990. - 143-194 p.
- Bini**, Marco - Bertocci, Stefano e Martellacci, Rosamaria "Emergenze e territorio nell'Aretino. I. Capolona, Castiglion Fibocchi, Civitella della Chiana, Monte S. Savino, Subbiano". - Firenze : Alinea, 1991. - 330 p.
- Bini**, Marco "Emergenze e territorio nell'Aretino. II. Arezzo". - Firenze : Alinea, 1991. - 239 p.
- Bini**, Marco e Bertocci, Stefano "Emergenze e territorio nell'Aretino. III. Il patrimonio di proprietà comunale". - Firenze : Alinea, 1991. - 263 p.
- Biodiversità** nelle aree protette del Monte Pisano. Progetto Infea di educazione ambientale". - San Giuliano Terme : Comune, 2006. - 31 p.
- Boggi**, Riccardo e Bavastro, Romano "Qualità Lunigiana. Storia, natura, sapori nelle valli dei cento castelli". - Massa Carrara : Camera di Commercio, 2006. - 48 p.
- Bollettino** bibliografico e elenco aree protette per le quali è disponibile presso il Centro il materiale documentario". - Firenze : CEDIP, 1993. - 243 p.
- Bosco** e lo schioppo (II). Vicende di una terra di confine tra Romagna e Toscana". - Firenze : Le Lettere, 1997. - 300 p.
- Bracci**, Gianfranco e D'Eugenio, Giuseppe "Sui sentieri della Toscana. Itinerari alla scoperta della storia e della cultura montana". - Torino : CDA, 1996. - 158 p.
- Bufalari**, Vieri - Semplici, Andrea e Ricciolini, Massimo "Viaggio in Toscana alla scoperta dei prodotti tipici". - Firenze : Giunti : Regione Toscana, 2001. - 157 p.
- Buone** pratiche per il governo sostenibile del territorio. Strumenti formativi per una visione integrata dell'ambiente". - Firenze : Alinea, 2006. - VIII, 229 p.
- Carotta**, Paolo - Moschetti, Marinella e Naef, Monica "Toscana. Guida al bioagriturismo e alle aziende tipiche". - Torino : Vivalda ; Compiobbi : AIT Turismonatura, 1998. - 165 p.
- Carta** Conoscere la Toscana. Storia-arte-turismo". - Milano : Mondadori, 1976. - Scala 1:500.000.
- Carta** della montagna. Realizzata di concerto con il Ministero dei Lavori Pubblici. Vol.II - 9 Toscana". - Roma : Ministero dell'Agricoltura e delle Foreste, 1976. - 343 p.
- Carta** della vegetazione forestale potenziale (Scala 1:250.000). Note illustrative". - Firenze : Regione Toscana, 1998. - 30 p. + 1 c.
- Carta** Firenze e il suo territorio". - Firenze : APT, 1992. - Scala 1:150.000.
- Carta** La Via Francigena. Italia. Il percorso dei pellegrini". - Roma : ENIT, 1998.
- Carta** Sentiero 50 dal Trasimeno alla Verna". - Arezzo : Provincia, s.d. - Scala 1:50.000.
- Carta** stradale del territorio di Chianciano Terme-Valdichiana". - Chianciano Terme : Agenzia per il Turismo, 2001. - Scala 1:100.000.
- Carta** Trekking del Chianti. Sentieri nel Chianti fiorentino (Parte I)". - Firenze : Regione Toscana ; Bolzano : Kompass, 1987. - Scala 1:50.000.
- Carta** Turismo natura Toscana". - Firenze : Regione Toscana, 1995. - Scala 1:350.000. + 20 fogli.
- Cartoguida** della Toscana. Aree protette e grandi itinerari". - Firenze : Regione Toscana, 1988. - Scala 1:350.000.
- Case** coloniche. Bucine, Laterina, Pergine Valdarno, Civitella in Valdichiana". - Arezzo : Provincia, 1990. - 307 p.
- Cecchini**, Angela e Narducci, Roberto "Orto botanico 'Il giardino dei profumi'. ANPIL. Monte Castellare e Valle delle Fonti". - San Giuliano Terme : Comune, 2007. - 31 p.
- Ceccolini**, Guido - Cenerini, Anna e Anselmi, Barbara "Parchi e aree protette della Toscana". - Roccastrada : Editrice il mio Amico, 2000. - 320 p.

- Cherici**, Armando "L'Aratore di Arezzo e altri monumenti. Per una storia della più antica economia aretina". - Arezzo : Provincia, 1992. - 55 p.
- Cherici**, Armando "La Chimera di Arezzo". - Arezzo : Comune ; s.l. : Banca Popolare dell'Etruria e del Lazio, 1992. - 22 p.
- Chianti**. Le più belle escursioni e il trekking Firenze - Siena". - Torino : Vivalda ; Compiobbi : AIT Turismonatura, 1998. - 96 p.
- Chiappucci**, Susanna e Tollini, Matteo "Una città di villaggi tra Padana e Tirreno. Viaggio tra connessioni e diversità nei parchi delle montagne toscano-liguri-emiliane". - Langhirano : Comunità Montana Appennino Parma Est : Legambiente, 2007. - 83 p.
- Chiostri**, Ferdinando "Parchi della Toscana". - S.l. : Fratelli Melita Editori, 1989. - 207 p.
- Cignoni**, Mario "Messer Lattanzio Ragnoni (1509-1559). Dalla Repubblica di Siena alla Ginevra di Calvino". - Firenze : Pagnini e Martinelli, 2001. - 111 p.
- Cinti**, Daniela "Giardini & Giardini. Il verde storico nel centro di Firenze". - Milano : Electa, 1997. - 331 p.
- Civilini**, Luigi "San Vivaldo. Una Gerusalemme in Toscana". - San Lazzaro di Savena : La Fotometalgrafica Emiliana, s.d. - 48 p.
- Colline** di San Miniato - Pisa (Le). La natura e la storia". - Pisa : CNR : Provincia ; Livorno : Museo di Storia Naturale, 1997. - 115 p. + 1 c.
- Coltivazione** del fungo pioppino in Toscana (La). Valutazione della fattibilità tecnica ed economica di un sistema produttivo". - Firenze : Regione Toscana, 2001. - 35 p.
- Convenzione** Europea del Paesaggio e governo del territorio". - Bologna : Il Mulino, 2007. - 264 p.
- Cuccuini**, Piero "Gli erbari fiorentini (FI e FT) nell'ultimo mezzo secolo (1945-1992) studiosi e materiali". - Firenze : Museo Botanico dell'Università, 1995. - 119 p.
- Cuda**, Maria Teresa e Volante, Nicoletta "Cetona. Archeodromo di Belverde". - Cinisello Balsamo : Silvana Editoriale ; Siena : Fondazione Musei Senesi, 2007. - 31 p.
- D'Angelis**, Erasmo "La Toscana dei parchi. Storia, ambiente e tutela del paesaggio". - Firenze : Giunti ; Roma : Federparchi, 2007. - 287 p.
- D'Eugenio**, Giuseppe e Bracci, Gianfranco "Toscana verde. Turismo en plein air nella regione più verde d'Italia". - Firenze : DemoMedia, 1998. - 272 p.
- Dal** fiume Greve al tetto del Chianti. Un percorso di educazione ambientale rivolto agli alunni dell'Istituto Comprensivo di Greve in Chianti". - Greve in Chianti : Comune, 2008. - 50 p.
- Demidoff** sconosciuta. Alla ricerca di una Pradolino dimenticata". - Firenze : Alinea, 1990. - 15 c.
- Di Giacomo**, Vittorio "Il Duomo di Siena e il Museo dell'Opera". - Roma : Editalia, 1993. - VHS ; 35 min. + opuscolo.
- Dichiarazione** Ambientale (Rev. 3 del 01/12/2008). Aggiornamento 2008 della Dichiarazione Ambientale 2007. Dati ambientali aggiornati al 30/6/2008". - Ospedaletto : Pacini Editore ; Pisa : Comune, 2009. - 206 p.
- Dinetti**, Marco "Guida naturalistica di Firenze. Ambienti e itinerari per osservare la natura in città". - Bologna : Calderini, 2002. - 134 p.
- Divulgazione** scientifica e didattica delle scienze. Atti del convegno. Firenze, 1-3 novembre 1984". - Firenze : Provincia, 1986. - 208 p.
- Dominio** pelagico. Il Santuario dei cetacei Pelagos". - Udine : Museo Friulano di Storia Naturale, 2007. - 156 p.
- Ecomuseo** della memoria. Progetto d'iniziativa regionale Alta Via dei Monti Liguri". - Genova : Regione Liguria, 2007. - 63 p. + 2 c.
- EMA** Ecomuseo dell'alabastro". - Castellina Marittima : Ecomuseo dell'Alabastro, s.d. - 64 p.
- Erbario** (L'). Che cosa è, a che cosa serve, come si prepara". - Firenze : Università degli Studi, 1984. - 31 p.
- Escursionismo** sul Montalbano. Guida breve". - Bologna : Tamari Montagna, 1988. - 79 p. + 1 c.
- Fancelli**, Elisabetta - Foggi, Bruno e Venturi, Ernesto "Habitat". - Roma : Editrice Le Balze ; Arcidosso : Effigi Edizioni, 2009. - 227 p.
- Fauna** del Monte Pisano e la Rete Natura 2000 (La)". - Pisa : Edizioni ETS, 2009. - 48 p.
- Ferrero**, Piero e Zanussi, Krzysztof "L'uomo che vide. L'II festa del teatro a San Miniato. 17-22 luglio 1998". - San Miniato : Istituto del Dramma Popolare, s.d. - 38 p.
- Filardi**, Domenico "L'Orto de' Pitti. Architetti, giardinieri e architetture vegetali nel giardino di Boboli". - Firenze : CentroDi, 2007. - 143 p.
- Firenze** e Provincia". - Milano : Touring Club Italiano, 1994. - 856 p. + 1 c.
- Firenzecologia**. Conoscere e capire l'ambiente del Comune di Firenze". - Roma : Il Ventaglio, 1987. - 110 p. + 1 c.

Fontani, Beatrice e Meli, Andrea "Naturalmente...protette. Piccola guida alle aree protette della Provincia di Firenze". - Firenze : Provincia, 2002. - 31 p.

Funghi in Toscana (I). Mappatura e censimento dei macromiceti epigei". - Firenze : Regione Toscana : Assoc. Gruppi Micologici Toscani, 1999. - 139 p.

Garfagnana. Alla scoperta di un territorio. Trekking, sci alpino, nordico e sci-alpinismo, itinerari speleologici". - Bologna : Tamari Montagna, 1986. - 141 p. + 1 c.

Gazzola, Luigi e Insolera, Italo "Parchi naturali. L'esperienza di Rimigliano". - Roma : Edizioni delle Autonomie, 1982. - 229 p.

Gerusalemme di San Vivaldo e i Sacri Monti in Europa (La). Montaione, 11-13 settembre 1986". - Ospedaletto : Pacini Editore, 1989. - VIII, 368 p.

Giardini del XX secolo (I). L'opera di Pietro Porcinai". - Firenze : Alinea, 1998. - 219 p.

Giardini di Toscana". - Firenze : Edifir, 2001. - 167 p.

Giardini e ville di Toscana". - Milano : Touring Club Italiano ; Firenze : Regione Toscana, 2003. - 159 p.

Giardino d'Europa (II). Pratinolo come modello nella cultura europea". - Milano : Mazzotta, 1986. - 231 p.

Giovacchini, Pietro e Stefanini, Paolo "La protezione della natura in Toscana. Siti di Importanza Regionale e fauna vertebrata della Provincia di Grosseto". - Grosseto : Provincia, 2008. - 287 p.

Guida agli orti botanici della Toscana". - Firenze : Regione Toscana, s.d. - 119 p.

Guida al Museo dell'Acqua. Capolona". - Capolona : Ecomuseo del Casentino, s.d. - 47 p.

Guida delle aree protette e biodiversità sul territorio della Provincia di Firenze". - Firenze : Provincia, 2006. - 128 p.

Guida turistica Valle del Santerno". - Fontanelice : Comunità Montana Valle del Santerno, s.d. - 81 p.

Hortus siccus pisanus. L'erbario di Castiglion Fiorentino". - Castiglion Fiorentino : Istituzione Culturale ed Educativa Castiglione ; Montepulciano : Le Balze, 2005. - 286 p.

Ielardi, Giulio "In Toscana la più grande opera d'arte è la natura". - Firenze : Regione Toscana, 2000. - 34 c.

Ielardi, Giulio "Viaggio nella Toscana dei parchi". - Pisa : Edizioni ETS, 2008. - 143 p.

Industria è...Ipotesi per un centro di documentazione, formazione e promozione per l'industria". - Perugia : Electa Editori Umbri, 1991. - 94 p.

Interpretazione e gestione del paesaggio forestale in Toscana. Convegno. Siena, 1-2 ottobre 1977". - In: Firenze : Informatore Botanico Italiano, 1978. - 295-328 p.

Inventario forestale (L')". - Firenze : Regione Toscana, 1998. - 219 p.

Istruzione, formazione, aggiornamento tecnico-professionale e rilevamento del territorio. Atti del seminario nazionale. Firenze, 12-13 maggio 1982". - S.I. : Centro interregionale di coordinamento e documentazione per i problemi inerenti alle informazioni territoriali, 1982. - 232 p.

Lambertini, Marco "Toscana sott'acqua. Guida allo snorkeling lungo la costa toscana". - Ospedaletto : Pacini Editore, 2006. - 155 p.

Lapucci, Carlo "Introduzione allo studio delle tradizioni popolari. Dodici incontri a Montecatini sulle tradizioni popolari". - Firenze : Edizioni Polistampa, 2001. - 404 p.

Laurenzi, Gian Piero - Moroni, Adriana e Scarpellini Testi, Margherita "Nuovi contributi per una carta archeologica della Valtiberina". - Arezzo : Provincia, 1992. - 133 p.

Lensini, Andrea e Fabio "La sede storica della Banca Monte dei Paschi di Siena. L'architettura e la collezione delle opere d'arte". - Siena : Banca Monte dei Paschi di Siena, 2002. - 462 p.

Lera, Guglielmo "Il ponte del diavolo. Illustrazioni e leggende". - Lucca : Maria Pacini Fazzi, 2003. - 54 p.

Libro rosso degli insetti della Toscana". - Firenze : Regione Toscana, 2001. - 375 p.

Livorno, la costruzione di un'immagine. Paesaggi e giardini". - Milano : Silvana Editoriale, 2002. - 238 p.

Lombardi, Cristina e Polvanesi, Marco "Toscana. Sistema regionale delle aree protette". - Firenze : Regione Toscana, s.d. - 14 c.

Lucca, il paesaggio e l'architettura dell'acqua". - Lucca : PubliEd, 2004. - 175 p.

Lupi, Stefano "Le vie del ferro. Dall'isola d'Elba alla montagna pistoiese. Cinque secoli di storia della siderurgia toscana". - Pistoia : Provincia, 2000. - VHS.

Marcarini, Albano "La Via Francigena in Valdelsa". - Milano : Il Cammino dell'Alleanza, 2002. - 96 p.

Martelli, Silvia "Giardini e parchi di Calenzano". - Firenze : Alinea, 2005. - 160 p.

Masini, Giuseppe "Casentino". - Ponte a Poppi : Comunità Montana del Casentino, s.d. - 32 c.

Matteagi, Gian Paolo "A piedi, a cavallo, in mountain-bike. 750 km in Provincia di Arezzo". - Montepulciano : Le Balze, 2001. - 303 p.

Modelli di piante in cera del Museo Botanico dell'Università degli Studi di Firenze (I). Sez. Botanica del Museo di Storia Naturale". - Firenze : Università degli Studi, 1990. - 22 p.

Molluschi, pesci e crostacei". - Montepulciano : Le Balze, 2005. - 174 p.

Monti Pisani: il ruolo delle ANPIL per la conservazione e la valorizzazione del territorio (I)". - San Giuliano Terme : Comune : Felici Editore, 2007. - 86 p.

Morelli, Emanuela "Strade e paesaggi della Toscana. Il paesaggio dalla strada, la strada come paesaggio". - Firenze : Alinea, 2007. - VIII, 211 p.

Musei dell'ateneo pisano (I). Anno accademico 1990-1991". - Pisa : Giardini, 1991. - 85 p.

Musei di Maremma. Guida alla rete museale della Provincia di Grosseto". - Firenze : ASKA Edizioni, 2007. - CD-ROM.

Musei e parchi archeologici. IX Ciclo di lezioni sulla ricerca applicata in archeologia. Certosa di Pontignano, 15-21 dicembre 1997". - Firenze : All'Insegna del Giglio, 1999. - 542 p.

Musei Senesi. Promo". - Siena : Provincia, s.d. - VHS ; 18 min.

Museo d'arte sacra di Montespertoli. Guida alla visita del museo e alla scoperta del territorio". - Firenze : Edizioni Polistampa, 2006. - 262 p.

Museo del bosco (II). Orgia". - Siena : Protagon Editori Toscani, 1993. - 142 p.

Museo della città e del territorio". - Ospedaletto : Pacini Editore ; Monsummano Terme : Comune, 2001. - 403 p.

Museo di Storia Naturale dell'Università di Firenze (II)". - Firenze : Università degli Studi, 1987. - 44 c.

Museo di Storia Naturale. Attività nel biennio 1987-1988". - Firenze : Università degli Studi, 1989. - 20 p.

Museo di Storia Naturale. Attività nel biennio 1989-1990". - Firenze : Università degli Studi, 1991. - 28 p.

Nei parchi naturali della Toscana c'è un'opportunità da prendere al volo! Concorso per le scuole medie superiori italiane. Anno scolastico 2004-2005". - Firenze : Regione Toscana, 2005. - 17 c.

Nistri, Annamaria - Fancelli, Elisabetta e Vanni, Stefano "Anfibi e rettili". - Montepulciano : Le Balze, 2005. - 159 p.

Oasi del WWF in Toscana (Le)". - Firenze : WWF Toscana, s.d. - 31 p.

Olio (L'). Incontro dei sensi. Calendario degli appuntamenti enogastronomici dedicati all'olio di Lucca e ai prodotti tipici del territorio. 18 ottobre 2008-6 gennaio 2009". - Lucca : APT, s.d. - 95 p.

Orcia miseria. Quando campare era un rimedio. Ricette, riti, leggende, cultura di un territorio". - Ospedaletto : Pacini Editore, 2004. - 222 p.

Padroni, Giovanni e Lambertini, Marco "Flora e fauna nei paesaggi di Toscana. Realtà e suggestioni". - Ospedaletto : Pacini Editore, 2006. - 155 p.

Panerai, Marco "Amiata. Una montagna a passo d'uomo. I sentieri del comprensorio Amiatino". - Arcidosso-Piancastagnaio : Comunità Montane del Monte Amiata, 1996. - 99 p. + 1 c.

Panerai, Marco "Attraverso i paesaggi della Val d'Orcia fino ai boschi dell'Amiata". - Montepulciano : Le Balze, s.d. - 64 p. + 1 c.

Paniere lucchese dei prodotti tipici, tradizionali e locali (II). Rete del gusto della Provincia di Lucca". - Lucca : Provincia, s.d. - 147 p.

Paolucci, Fabrizio "Italia etrusca. Guida completa". - Firenze : Giunti, 2000. - 183 p.

Parchi culturali in Toscana". - Firenze : Angelo Pontecorboli Editore, 1994. - 192 p.

Parchi della Toscana (I)". - Rimini : Maggioli, 1993. - 95 p.

Parchi regionali. Normativa regionale". - Firenze : Regione Toscana, 1986. - 273 p.

Parco faunistico del Monte Amiata e l'area geografica del Monte Labbro (II). Aspetti naturalistici, paesaggistici-ambientali. Storia e territorio". - S.I. : I Portici Editori, 1996. - 144 p.

Parco fluviale per l'Arno (Un)". - Firenze : EDIFIR, 2006. - 213 p. + 2 c. + DVD.

Pedroni, Gian Marco "Toscana in bicicletta". - Rimini : Maggioli, 1990. - 188 p.

- Peracino**, Vittorio e Bassano, Bruno "Valutazione dell' idoneità dei territori montani dell'Alta Valle del Serchio (Garfagnana) ai fini della reintroduzione del camoscio (*Rupicapra rupicapra rupicapra*)". - S.l. : Safari Club International-Italian Chapter, 1989. - 56 p.
- Pescia**, Tobia "Energia futura". - Firenze : Regione Toscana, 2008. - DVD ; 25 min.
- Pescio**, Claudio "Così vicino. Così lontano. Prato: arte, museo, territorio. Un viaggio nel tempo". - Prato : Museo Pecci ; Firenze : Giunti, 1994. - 47 p.
- Pezzani**, Cinzia e Grillo, Sergio "A piedi in Toscana. 103 passeggiate, escursioni e trekking alla scoperta della natura. Vol. I". - Subiaco : Iter, 2001. - 264 p.
- Phylogeny** and classification of Caraboidea (Coleoptera: Adepaga). XX International Congress of Entomology. Atti. Firenze, 28 agosto 1996". - Torino : Museo Regionale di Scienze Naturali, 1998. - 543 p.
- Phylogeny** and evolution of subterranean and endogean Cholevidae (= Leiodidae Cholevinae). XX International Congress of Entomology. Atti. Firenze, 30 agosto 1996". - Torino : Museo Regionale di Scienze Naturali, 1998. - 295 p.
- Piano** territoriale di coordinamento. Sistema di consultazione". - Pisa : Provincia, s.d. - CD-ROM.
- Piazza**, Luciano "Monte Amiata". - Arcidosso : Comunità Montana del Monte Amiata, 1990. - 24 c.
- Pieroni**, Sandro e Cresti, Alberto "Ippovia della Garfagnana". - Castelnuovo Garfagnana : Comunità Montana della Garfagnana, 1995. - 24 p.
- Pini Prato**, Enrico "Le scale di risalita per la tutela del patrimonio ittico: progetto di intervento per i corsi d'acqua del Mugello". - Firenze : Provincia : Università degli Studi, 2008. - 53 p., XIII p. di app.
- Poggio** Imperiale a Boggibonsi. Il territorio, lo scavo, il parco". - Milano : Silvana Editoriale ; Siena : Fondazione Musei Senesi, 2007. - 303 p.
- Polo** ambientale del Monte Pisano. Sistema delle Aree Naturali Protette di Interesse Locale". - Pisa : Felici Editore, 2007. - 16 c.
- Pozzana**, Mariachiara "I giardini di Firenze e della Toscana. Guida completa". - Firenze : Giunti, 2001. - 189 p.
- Pozzana**, Mariachiara "Una guida per conoscere Villa Gamberaia". - Settignano : La Gamberaia, 1998. - 40 p.
- Pratesi**, Roberto e Arrighi, Antonio "A piedi in Toscana. 136 passeggiate, escursioni e trekking. I monti e le valli delle Province di Massa, Lucca, Pistoia, Firenze, Siena, Arezzo. Vol. II". - Subiaco : Iter, 1995. - 276 p.
- Pratesi**, Roberto e Arrighi, Antonio "A piedi in Toscana. 173 passeggiate, escursioni e trekking alla scoperta della natura. Vol. I". - Subiaco : Iter, 1995. - 300 p.
- Pratolino** tra passato e presente". - Firenze : Alinea, 1999. - 90 p.
- Pratolino**. Un mito alle porte di Firenze". - Venezia : Marsilio, 2008. - 381 p.
- Principi** e linee guida per l'ingegneria naturalistica. Volume 1. Processi territoriali e criteri metodologici". - Firenze : Regione Toscana, 2000. - 378 p.
- Progetti** d'infrastrutture e piani territoriali in Toscana". - Firenze : Alinea, 2001. - 223 p.
- Progetto** APE (II). Toscana, Liguria, Emilia. Una città di villaggi tra Padana e Tirreno". - Pisa : Edizioni ETS, 2006. - 80 p.
- Protezione** dell'ambiente nella disciplina delle aree protette (La)". - Torino : Giappichelli, 2006. - 226 p.
- Protezione** e restauro del giardino storico. Atti del sesto colloquio internazionale. Firenze, 19-23 maggio 1981". - Firenze : Regione Toscana, 1987. - 212 p.
- Proto Pisani**, Rosanna Caterina e Nesi, Antonella "Il museo di arte sacra a Montespertoli". - Firenze : Lo Studiolo, 1995. - 80 p.
- Questione** forestale in Toscana (La). Atti del convegno. Siena, 27 novembre 1999". - Firenze : Regione Toscana, 2001. - 175 p.
- Ragionieri**, Rossana e Zingoni, Paola "Emozioni al museo. Il museo di arte sacra di Montespertoli". - Ospedaletto : Pacini Editore, 2001. - 63 p.
- Ragionieri**, Rossana e Zingoni, Paola "Perle d'arte. I tesori dell'Empolese Valdelsa". - Ospedaletto : Pacini Editore, 2005. - 111 p.
- Recati**, Roberto "Montagna pistoiese trekking e Valleriana trekking. Comune di Pascia". - Bologna : Tamari Montagna, 1988. - 165 p. + 1 c.
- Recati**, Roberto "Montagna pistoiese trekking e Valleriana trekking. Comune di Pescia. Guida breve". - Bologna : Tamari Montagna, 1987. - 79 p. + 1 c.
- Recente** contributo della ricerca nel controllo di *Phyllocnistis citrella* Stainton (II). Tavola rotonda. Firenze, 24 novembre, 2000". - Firenze : Accademia Nazionale Italiana di Entomologia, 2000. - 207-337 p.

Regioni comunità locali e CEE. Gli investimenti e le tecnologie innovative per lo sviluppo. Atti del convegno. Marciana Marina, 9-11 ottobre 1991". - Firenze : Regione Toscana, 1993. - 310 p.

Religiosità e società in Valdelsa nel Basso Medioevo. Atti del convegno di S. Vivaldo, 29 settembre 1979". - Castelfiorentino : Società Storica della Valdelsa, 1980. - 173 p.

Ricceri, Carlo e Fancelli, Elisabetta "Specie vegetali". - Roma : Editrice Le Balze, 2006. - 317 p.

Risorse naturali e ambiente. Strumenti di valutazione". - Milano : Franco Angeli, 2006. - 235 p.

Romitti, Ines e Zoppi, Mariella "Guida ai giardini di Fiesole". - Firenze : Alinea, 2000. - 213 p.

Rosati, Aldo "Cibo & cinema di Toscana". - Firenze : Ediservice : Regione Toscana, 2004. - 144 p.

Rossi, Lorenza "Usanze, credenze, feste, riti e folclore in Garfagnana". - Castelnuovo Garfagnana : Comunità Montana della Garfagnana, 2004. - 293 p.

Ruolo dei parchi marini nella tutela e gestione del mare e delle coste (II). Convegno nazionale. Livorno, 8-9 novembre 1993". - Roma : U.P.I. ; Livorno : Provincia, 1994. - 40 p.

Santuario dei cetacei (II). Stato attuale e prospettive. Atti del seminario internazionale. Genova, 22 marzo 2001". - Genova : Centro Studi sulle aree protette marine e costiere, 2002. - 134 p.

Scienza della terra nei comuni di Livorno e di Collesalveti (La)". - Pisa : CNR ; Siena : Università degli Studi ; Livorno : Museo di Storia Naturale, 1990. - 158 p. +1 c.

Secondo rapporto junior sullo stato dell'ambiente del Comune di Pisa (II). Nuovi percorsi per conoscere e rispettare l'ambiente e il territorio del Comune di Pisa". - Pisa : Comune ; Ospedaletto : Pacini Editore, 2008. - 111 p.

Secondo rapporto sullo stato dell'ambiente del Comune di Pisa - 2006". - Pisa : Comune, 2007. - CD-ROM.

Segreti delle acque. Studi e immagini sui bagni. Secoli XIV-XIX. Atti del seminario. Firenze, 8 novembre 2005". - Firenze : Olschki, 2007. - X, 173 p.

Selvi, Federico e Stefanini, Paolo "Biotopi naturali e aree protette nella Provincia di Grosseto. Componenti floristiche e ambienti vegetazionali". - Grosseto : Provincia, s.d. - 143 p.

Sen, Amartya "Ambiente, risorse e valori umani". - Firenze : Provincia : CEDIP, 2002. - 41 p.

Sentieri nell'arte. Il contemporaneo nel paesaggio toscano". - Firenze : Regione Toscana, s.d. - 65 c.

Sforzi, Andrea e Ragni, Bernardino "Atlante dei mammiferi della Provincia di Grosseto". - Grosseto : Museo di Storia Naturale della Maremma, 1997. - 190 p.

Singleton, Kate "Montalcino e Montepulciano. Val d'Orcia e dintorni". - Bra : Slow Food, 2001. - 169 p.

Sistema regionale delle aree verdi (II)". - Firenze : Regione Toscana, 1981. - 311 p. + 8 c.

Sotto il segno di Galileo. Luoghi della scienza in Toscana". - Firenze : Regione Toscana, s.d. - 47 p.

Spiganti, Mario "Il contrabbando del tabacco". - Ponte a Poppi : Comunità Montana del Casentino, s.d. - CD-ROM.

Spiganti, Mario "La battitura del grano". - Ponte a Poppi : Comunità Montana del Casentino, s.d. - CD-ROM.

Spiganti, Mario "Racconti e canti intorno alla carbonaia. I cavalieri, le donne, le armi e l'amor...". - Ponte a Poppi : Comunità Montana del Casentino, s.d. - CD-ROM.

Survey archeologico in Valtiberina e Casentino". - Arezzo : Provincia, 1990. - 102 p.

Taxonomy, ecology and distribution of Curculionoidea (Coleoptera: Polyphaga). XX International Congress of Entomology. Atti. Firenze, 28 agosto 1996". - Torino : Museo Regionale di Scienze Naturali, 1998. - 294 p.

Telerilevamento in Italia (II). Sviluppi applicativi. Convegno. Pisa, 13-14 novembre 1980". - S.I. : S.I.T.E. : A.I.T.A., s.d. - 336 p.

Tempi del paesaggio (I). Atti del workshop. Pratolino, 22 settembre 2000". - Firenze : CEDIP, 2001. - 58 p.

Tesori (I). Incontro dei sensi. Calendario delle iniziative culturali, degli eventi espositivi e degli itinerari guidati nella Provincia di Lucca". - Lucca : APT, s.d. - 87 p.

Tipi forestali (I)". - Firenze : Regione Toscana, 1998. - 358 p.

Tomei, Paolo Emilio e Amadei, Lucia "Un erbario lucchese del XVII secolo". - Pisa : Edizioni ETS, 2001. - 111 p.

Toni, Michela "Rinforzare sostenibile. Idee sull'utilizzo dell'ingegneria naturalistica attraverso esperienze in Alta Versilia e in Garfagnana". - Firenze : Alinea, 2007. - 128 p.

Toscana (non compresa Firenze)". - Milano : Touring Club Italiano, 1994. - 872 p.

- Toscana.** Guida turistica". - Milano : Touring Club Italiano, 1995. - 64 p.
- Toscana.** Il vademecum delle aree protette". - Milano : Edinat, 2006. - 140 p. + 1 c.
- Toscana.** Le aree verdi". - Firenze : Regione Toscana, 1985. - 77 fogli + 2 c.
- Tra l'Arno e il Tevere.** Guida alla carta dei sentieri". - Arezzo : Provincia, 1988. - 95 p. + 1 c.
- Tradizioni** (Le). Incontro dei sensi. Calendario delle iniziative legate alla tradizione popolare del territorio e alle festività natalizie. 18 ottobre 2008-6 gennaio 2009". - Lucca : APT, s.d. - 51 p.
- Trekking** Crinali del Mugello. Con ventidue anelli per escursioni giornaliere a cascate, cime e sorgenti. Guida breve". - Bologna : Tamari Montagna, 1988. - 71 p + 1 c.
- Trekking** in Toscana". - Firenze : Regione Toscana, 1991. - 15 p.
- Tutela** del paesaggio tra economia e storia (La). Dal restauro dei monumenti al governo del territorio. Atti del convegno di studi. Pisa, 25-26 febbraio 2005". - Rimini : Assoc. ARSPAT ; Firenze : Alinea, 2006. - 312 p.
- Tutta** farina del nostro sacco. Itinerari didattici intorno al castagno". - Ponte a Poppi : Comunità Montana del Casentino, s.d. - CD-ROM.
- Uomo,** il fiume, la sua valle (L'). Arno-Casentino. Catalogo della mostra. Poppi, 27 luglio-18 agosto, 1985". - Ponte a Poppi : Comunità Montana del Casentino, 1985. - 83 p.
- Vado** al Parco. Mostra 'Parchi naturali ed ambiente'. Prato, 20 gennaio-19 febbraio 1989". - Prato : Comune, s.d. - 10 fogli.
- Valutazione** d'impatto ambientale del riordino fondiario e dell'irrigazione della piana d'Arezzo. Distretti 1 e 2". - Cortona : Calosci, 1991. - 338 p.
- Vegetazione** della Provincia di Pisa (La). Ambito delle Colline Pisane tra la Valle d'Elsa e la Valle del Tora". - Pisa : Edizioni ETS, 2009. - 52 p.
- Vegetazione** forestale (La)". - Firenze : Regione Toscana, 1998. - 215 p.
- Vergari,** Simone "Un mare di verde. Appunti sulla flora dell'Appennino pistoiese". - Pistoia : Provincia, 1999. - VHS.
- Via** dei Santuari (La). Un itinerario escursionistico da Bologna a Prato". - Maserà di Padova : Tamari Montagna, 1999. - 71 p. + 1 c.
- Viaggio** intorno all'acqua. Il quaderno didattico sull'acqua". - Ponte a Poppi : Comunità Montana del Casentino : Ecomuseo del Casentino, s.d. - 36 p.
- Vincolo** paesaggistico". - Firenze : Regione Toscana, 1994. - 265 p.
- Visita** al Museo Botanico dell'Università degli Studi di Firenze (Una). Sezione botanica del Museo di Storia Naturale". - Firenze : Università degli Studi, 1985. - 14 p.

Parchi e riserve



Area naturale protetta di interesse locale del Monteferrato

c/o Comune - Via Toscanini, 1 - 50045 Montemurlo (PO)

Tel. 0574/558327 - Fax 0574/558310

E-mail: info@monteferrato.it

Sito internet: www.monteferrato.it

Area protetta del Monteferrato. Studi, ricerche, piani". - Firenze : Studio Editoriale Fiorentino, 1999. - 352 p.

Parco naturale del Monteferrato. Piano-studio di fattibilità-aprile 1981". - S.I. : Gruppo di studio per il Parco naturale del Monteferrato, 1981. - 61 p.



Area naturale protetta di interesse locale della Sterpaia

c/o Parchi Val di Cornia S.p.A - Via G. Lerario, 90 - 57025 Piombino (LI)
Tel. 0565/49430 - Fax 0565/49733
E-mail: parchi.valdicornia@parchivaldicornia.it
Sito internet: www.parchivaldicornia.it

Dall'abusivismo al Parco. Storia del Bosco della Sterpaia a Piombino". - Milano : Franco Angeli, 2000. - 172 p.



Area naturale protetta di interesse locale delle Costiere di Scarlino

c/o Comune - Via Martiri d'Istria, 1 - 58020 Scarlino (GR)
Tel. 0566/38521 - Fax 0566/37401
E-mail: urp@comune.scarlino.gr.it

Porciani, Marco - Radi, Giacomo e Corsi, Fausto "L'avifauna del Padule di Scarlino 1990-2005". - Gavorrano : Laboratorio di Educazione ambientale La Finoria, 2006. - 95 p.



Area naturale protetta di interesse locale Val d'Orcia

c/o Val d'Orcia S.r.l. - Via Dante Alighieri, 33 - 53027 San Quirico d'Orcia (SI)
Tel. e Fax 0577/898303
Email: info@parcodellavaldoria.com

Ardito, Stefano "Un approdo felice. Guida alla natura, alla storia e ai segreti del Monte Amiata". - Poggibonsi : Lalli Editori, 1998. - 44 p.

Carta L'Amiata una montagna a passo d'uomo. Sentieri del comprensorio Amiatino". - Abbadia San Salvatore : A.P.T. ; Arcidosso : Comunità Montana del Monte Amiata, s.d. - Scala 1:70.000.

Orcia miseria. Quando campare era un rimedio. Ricette, riti, leggende, cultura di un territorio". - Ospedaletto : Pacini Editore, 2004. - 222 p.

Panerai, Marco "Attraverso i paesaggi della Val d'Orcia fino ai boschi dell'Amiata". - Montepulciano : Le Balze, s.d. - 64 p. + 1 c.

Parco artistico naturale e culturale della Val d'Orcia". - San Quirico d'Orcia : Val d'Orcia S.r.l., 2001. - 40 p.



Parco naturale della Maremma

Via Bersagliere, 7/9 - 58010 Alberese (GR)
Tel. 0564/393211 - Fax 0564/407292
E-mail: info@parco-maremma.it
Sito internet: www.parco-maremma.it/

Bertani, Remo e Pasquali, Ugo "Gli aspetti forestali del Parco naturale della Maremma". - Alberese : Ente Parco ; Montepulciano : Editori del Grifo, 1985. - 50 p.

Boschi, Ilio "Il Parco naturale della Maremma. I Monti dell'Uccellina, le paludi della Trappola". - Firenze : Giunti, 1989. - 160 p.

Bracci, Gianfranco e D'Eugenio, Giuseppe "Sui sentieri della Toscana. Itinerari alla scoperta della storia e della cultura montana". - Torino : CDA, 1996. - 158 p.

Canu, Antonio "Maremma". - Montereccio di Mulazzo : Franco Muzzio Editore, 2007. - 176 p.

Carta del Parco". - Alberese : Ente Parco, s.d. - 29 p. + 1 c.

Carta turistica. Provincia di Grosseto dal Parco della Maremma al Promontorio dell'Argentario". - Genova : Studio RS, s.d. - Scala 1:60.000.

Contributi alla conoscenza del paesaggio e dei problemi del Parco naturale della Maremma. Atti del convegno e note illustrative alla gita nel Parco. Grosseto, 25-26 settembre 1976". - In: Firenze : Informatore Botanico Italiano, 1977. - 141-216 p.

Ferretti, Roberto "Fiabe e leggende intorno al Parco naturale della Maremma". - Alberese : Ente Parco ; Montepulciano : Editori del Grifo, 1986. - 157 p.

Guerrini, Giuseppe "Le grotte nel Parco naturale della Maremma". - Alberese : Ente Parco ; Montepulciano : Editori del Grifo, 1986. - 41 p.

Leggi istitutive, statuto, piano territoriale di coordinamento del Parco naturale della Maremma". - Alberese : Ente Parco ; Montepulciano : Editori del Grifo, 1986. - 71 p.

Maremma riserva di natura. Riserve naturali Provincia di Grosseto". - Grosseto : Provincia, 2001. - 119 p.

Maremma riserva di natura". - Grosseto : Provincia, 1999. - 127 p. + 1 c.

Maremma. Parchi naturali. Lago di Burano, Duna Feniglia, Laguna di Orbetello, Parco della Maremma". - Firenze : Libri Liberi, 2001. - 36 c.

Martelli, Claudio "I rapaci nel Parco naturale della Maremma". - Alberese : Ente Parco ; Montepulciano : Editori del Grifo, 1983. - 44 p.

Monumenti del Parco naturale della Maremma (I)". - Siena : Nuova Immagine Editrice, 1994. - 158 p.

Moroni, Cesare - Sforzi, Andrea e Cipriani, Massimo "Maremma riserva di natura di emozioni". - Grosseto : Provincia, s.d. - 56 p.

Musei di Maremma. Guida alla rete museale della Provincia di Grosseto". - Firenze : ASKA Edizioni, 2007. - CD-ROM.

Parco naturale della Maremma (II). La storia, gli itinerari naturalistici, il paesaggio, guida alla fauna e alla flora". - S.I. : ObiettivoItalia, 1989. - 160 p.

Parco naturale della Maremma". - Grosseto : Provincia, 1999. - 84 p.

Parco regionale della Maremma e il suo territorio (II). Una guida per conoscere e capire". - Ospedaletto : Pacini Editore, 2007. - 256 p.

Pratesi, Roberto e Arrighi, Antonio "A piedi in Toscana. 173 passeggiate, escursioni e trekking alla scoperta della natura. Vol. I". - Subiaco : Iter, 1995. - 300 p.

Relazione al Consorzio per l'istituzione del Parco della Maremma (Firenze, 11 marzo 1975)". - In: Firenze : Informatore Botanico Italiano, 1976. - 283-324 p.

Sforzi, Andrea e Ragni, Bernardino "Atlante dei mammiferi della Provincia di Grosseto". - Grosseto : Museo di Storia Naturale della Maremma, 1997. - 190 p.

Tinelli, Aleandro e Piero "L'istrice nel Parco naturale della Maremma. Fasi e risultati di una ricerca". - Alberese : Ente Parco ; Montepulciano : Editori del Grifo, 1983. - 47 p.



Parco naturale di Migliarino, San Rossore e Massaciuccoli

Loc. Cascine Vecchie, Tenuta di San Rossore - 56122 Pisa

Tel. 050/539111 - Fax 050/533650

E-mail: parco@sanrossore.toscana.it

Sito internet: www.parcosanrossore.it

Alla scoperta del Parco Migliarino, San Rossore, Massaciuccoli. Obiettivo: Duna di Calambrone". - Pisa : Istituto Tecnico Commerciale 'A. Pacinotti', 2008. - 25 p.

Alla scoperta del Parco...Un'aula verde a cielo aperto". - Pisa : Ente Parco, 2008. - 56 p.

Ambiente e urbanistica. Atti del seminario. Pisa, 9-10 giugno 2000". - Pisa : Ente Parco, s.d. - 112 p.

- Applicazione** del Reg. 2078/92 nel comprensorio del Parco regionale Migliarino-San Rossore-Massaciuccoli: un triennio di sperimentazione su sistemi colturali maidicoli". - Firenze : Regione Toscana, 1999. - 46 p.
- Baldaccini**, G. N. e Bianucci, P. "Il padule del lago di Massaciuccoli: Indagine idrobiologica in relazione all'attività di escavazione". - In: Ospedaletto : Atti della Società Toscana di Scienze Naturali, 1986. - 257-285 p.
- Cantarano**, Franco "Il pianeta invisibile. I microrganismi dello stagno raccontati da un'ameba illuminista". - Pisa : Edizioni ETS, 2008. - 255 p.
- Carta** della natura e degli ambiti territoriali". - Pisa : Ente Parco, 1995. - Scala 1:33.000.
- Carta** della vegetazione forestale della macchia lucchese. Piano di gestione". - Pisa : Ente Parco, 1988. - Scala 1:5.000.
- Carta** della vegetazione forestale della tenuta di Tombolo". - Pisa : Ente Parco, 1991. - Scala 1:10.000.
- Carta** Il litorale pisano e lucchese. Itinerari di turismo in bicicletta". - Milano : Touring Club Italiano, 1987.
- Carta** turistica e dei sentieri Parco regionale Migliarino-S.Rossore-Massaciuccoli, Monti Pisani, Colline Livornesi". - Firenze : Edizioni Multigraphic, 2006. - Scala 1:25.000.
- Castelli**, Renzo "San Rossore. Le immagini, le emozioni". - Pisa : Editrice Universitaria Felici, 1998. - 159 p.
- Cavalli**, Stefano e Lambertini, Marco "Il Parco naturale Migliarino-San Rossore-Massaciuccoli". - Ospedaletto : Pacini Editore, 1990. - 246 p.
- Cecchini**, Cristina e Gorreri, Luca "Antichi mestieri rurali nel territorio del Parco". - Ospedaletto : Felici Editore, 2001. - 157 p.
- Cittadini** del parco (I). La storia corale della lotta per il Parco naturale di Migliarino, S. Rossore, Massaciuccoli". - Pisa : Edizioni ETS, 2007. - 121 p.
- Esperienze** e proposte per un'agricoltura compatibile nel Parco. Atti dei convegni. Coltano, 28 luglio 1990 e Vecchiano, 30 marzo 1991". - Ospedaletto : Pacini Editore, 1992. - 87 p.
- Fontanelli**, Andrea e Possenti, Lorenzo "Un lago, un ambiente, una storia. IX settimana della cultura scientifica e tecnologica. Oasi LIPU Lago di Massaciuccoli". - San Giuliano Terme : Felici Editore, 1999. - VII, 102 p.
- Funghi** del Parco". - Pontedera : Bandecchi & Vivaldi, 1991. - 125 p.
- Funghi** e cenosi di aree bruciate. Indagine nell'ambiente del Parco". - Ospedaletto : Pacini Editore, 1992. - 149 p.
- Gioco** del Parco (II)". - Pisa : Tacchi Editore, 1993.
- Gorreri**, Luca - Ciurli, Adriana e Alpi, Amedeo "L'agricoltura biologica nel Parco ". - Pisa : Ente Parco : Felici Artigrafiche, 1997. - 48 p.
- Gorreri**, Luca e Moscardini, Gianni "I danni provocati alle colture agrarie dalla fauna selvatica nei parchi naturali. Le specie coinvolte, le tipologie dei danni ed i mezzi per contenerli". - Pisa : Ente Parco, 1997. - 67 p.
- Guida** natura. Viaggio alla scoperta del parco". - Pisa : Ente Parco ; Ospedaletto : Pacini Editore, 2006. - 133 p.
- Incontro** nazionale sul tema: Gli Enti Parco oggi. Aspetti istituzionali e competenze in base alla legge quadro sulle aree protette e alla legge 142 sull'ordinamento locale. Pisa, 9-10 dicembre 1991". - Ospedaletto : Pacini Editore, 1992. - 148 p.
- Itinerari** didattici". - Pisa : Ente Parco, 1997. - 28 p.
- Legge** regionale 13.12.1979 n. 61 Istituzione del Parco naturale di Migliarino, S. Rossore, Massaciuccoli. Legge regionale 28.1.1985 n. 11 - Modifica alla L. R. 13.12.1979 n. 61". - Pisa : Ente Parco, s.d. - 20 p.
- Leonardo** da Vinci programme. Pilot project A.S.I., environment, society, enterprise. A training model for women's entrepreneurship". - Pisa : Ente Parco, s.d. - CD-ROM.
- Logli**, Francesca - Gorreri, Luca e Perfetti, Antonio "Viaggio alla scoperta del parco. Guida natura. Ambiente, flora, fauna". - Pisa : Ente Parco ; Ospedaletto : Pacini Editore, 2006. - 133 p.
- Macchia**, Paolo "Parco di Migliarino San Rossore Massaciuccoli". - Firenze : Octavo, 2000. - 207 p.
- Maffei Cardellini**, Giovanni "Il Parco naturale Migliarino / San Rossore / Massaciuccoli". - Viareggio : Comune, 1983. - 33 c.
- Mariani**, Sabrina "La Brilla e le risaie di Massaciuccoli". - Ghezzano : Felici Editore, 2008. - 163 p.
- Meloria**. Un faro fra natura e storia nel Mediterraneo". - Roma : Ministero dell'Ambiente, 2005. - 135 p.
- Natura**, storia e immagini del Parco di Migliarino, San Rossore, Massaciuccoli". - Pisa : Edizioni Plus : Università degli Studi, 2003. - 190 p.
- Niccolini**, Marcella "Donne e uomini del parco". - Pisa : Ente Parco, s.d. - s.p.
- Osservatorio** ornitologico Francesco Caterini". - Ospedaletto : Felici Editore, 2004. - 203 p.

Parco di Migliarino San Rossore Massaciuccoli (II). La storia e il progetto". - Firenze : Regione Toscana ; Venezia : Marsilio, 1988. - 274 p.

Parco naturale Migliarino-San Rossore-Massaciuccoli. Itinerari didattici". - S.I. : Tacchi Editore, 1989. - 98 p.

Pezzani, Cinzia e Grillo, Sergio "A piedi in Toscana. 103 passeggiate, escursioni e trekking alla scoperta della natura. Vol. I". - Subiaco : Iter, 2001. - 264 p.

Pinete e la produzione dei pinoli dal passato ai giorni nostri, nel territorio del Parco di Migliarino, S. Rossore e Massaciuccoli (Le)". - Pisa : Ente Parco, 1998. - 134 p.

Protezione dell'ambiente nella disciplina delle aree protette (La)". - Torino : Giappichelli, 2006. - 226 p.

Quaderni del Parco: NumeroUno". - Pisa : Ente Parco, s.d. - 64 p.

Quando il tempo va al galoppo. 1854-2004. 150° Ippodromo San Rossore". - Pisa : ALFEA, 2004. - DVD + opuscolo.

Servizio di controllo e taratura delle barre irroratrici e degli atomizzatori (II). Riduzione degli input inquinanti in agricoltura". - Pisa : Ente Parco, 1996. - 33 p.

Silvestri, Nicola e Accogli, Donata "La creazione di un servizio analisi del terreno per gli agricoltori del Parco regionale Migliarino-S.Rossore-Massaciuccoli. Le nuove prospettive offerte dall'impiego integrato di tecnologie GIS e GPS". - Pisa : Ente Parco, s.d. - 45 p.

Specie vegetali ed ornitiche comuni del bacino del Massaciuccoli". - Lucca : Provincia, 1990. - 62 p.

Statuto". - Pisa : Ente Parco, s.d. - 16 p.

Studio dell'agricoltura all'interno del Parco (Lo)". - Ospedaletto : Pacini Editore ; Pisa : Ente Parco, 1993. - 352 + 1 c.

Territorio racconta: evoluzione e tutela degli ecosistemi all'interno di un parco naturale (II). Atti del corso di formazione ed aggiornamento per insegnanti. Coltano, 16 ottobre-4 dicembre 2002". - Pisa : Ente Parco, 2003. - 119 p.

Tofanelli, Alessandro "Il tarabuso". - Pisa : Ente Parco, s.d. - VHS ; 41 min.

Vanni, Gianfranco e Tosini, Gianluca "Principali norme tecniche, legislative e comportamentali per la raccolta dei prodotti del bosco nel Parco naturale di Migliarino-San Rossore-Massaciuccoli". - Pisa : Ente Parco, 1987. - 57 p.

Vegetazione della Tenuta di San Rossore (La). Note esplicative della Carta della vegetazione di San Rossore 1:10.000". - Pisa : Ente Parco, 2004. - 67 p. + 1 c.

Viciani, Roberto "Massaciuccoli. Il lago di Puccini". - Bologna : Greentime, 2002. - 199 p.



Parco naturale regionale delle Alpi Apuane

Via Corrado del Greco, 11 - 55047 Seravezza (LU)

Tel. 0584/75821 - Fax 0584/758203

E-mail: info@parcapuane.it

Sito internet: www.parcapuane.toscana.it

Bracci, Gianfranco e D'Eugenio, Giuseppe "Sui sentieri della Toscana. Itinerari alla scoperta della storia e della cultura montana". - Torino : CDA, 1996. - 158 p.

Caffaro, Luca - Masi, Gregorio e Poli, Antonella "La Via Vandelli. Strada ducale del Settecento da Modena a Massa". - Lucca : Provincia ; Modena : Provincia ; Castelnuovo Garfagnana : Comunità Montana della Garfagnana, 2001. - 45 p. + 1 c.

Carpena, Giuseppe e Fregosi, Umberto "Colonnata. Un paese incastrato nel cuore delle Alpi Apuane". - S.I. : s.n., s.d. - 16 p.

Cavani, Emilio e Dianda, Marileno "Le Alpi Apuane". - Ospedaletto : Pacini Editore, 2004. - 150 p.

Garfagnana. Alla scoperta di un territorio. Trekking, sci alpino, nordico e sci-alpinismo, itinerari speleologici". - Bologna : Tamari Montagna, 1986. - 141 p. + 1 c.

Greco, Francesco e Giuseppe "Le Alpi di Toscana. Escursioni scelte sulle Alpi Apuane, Cinque Terre e Portofino". - Maserà di Padova : Tamari Montagna, 1999. - 252 p.

Guida al Parco delle Alpi Apuane". - Ghezzano : Felici Editore, 2005. - 243 p. + 1 c.

Montagna, Euro - Nerli, Angelo e Sabbadini, Attilio "Alpi Apuane". - Milano : Club Alpino Italiano : Touring Club Italiano, 1979. - 451 p.

Nerli, Angelo "Alta Via del Parco Alpi Apuane. Guida ai percorsi". - Ghezzano : Felici Editore, 2005. - 84 p.

Pezzani, Cinzia e Grillo, Sergio "A piedi in Toscana. 103 passeggiate, escursioni e trekking alla scoperta della natura. Vol. I". - Subiaco : Iter, 2001. - 264 p.

Pieroni, Sandro e Cresti, Alberto "Ippovia della Garfagnana". - Castelnuovo Garfagnana : Comunità Montana della Garfagnana, 1995. - 24 p.

Pratesi, Roberto e Arrighi, Antonio "A piedi in Toscana. 173 passeggiate, escursioni e trekking alla scoperta della natura. Vol. I". - Subiaco : Iter, 1995. - 300 p.

Secchiari, Lorenzo "Il Parco delle Alpi Apuane. Una proposta per la fruizione". - Pisa : Edizioni ETS, 2007. - 63 p. + CD-ROM.

Toni, Michela "Rinforzare sostenibile. Idee sull'utilizzo dell'ingegneria naturalistica attraverso esperienze in Alta Versilia e in Garfagnana". - Firenze : Alinea, 2007. - 128 p.



Riserva naturale Acquerino Cantagallo

c/o Provincia - Via Giovanni Pisano, 12 - 59100 Prato (PO)
Tel. 0574/534334 - Fax 0574/534329
E-mail: efancelli@provincia.prato.it

Carta escursionistica della Riserva naturale Acquerino Cantagallo". - Prato : Provincia, s.d. - Scala 1:15.000.

Guida alla conoscenza botanica della Riserva naturale Acquerino-Cantagallo. Carta della vegetazione e carta dei sentieri naturalistici". - Prato : Studio Biosfera ; Firenze : Università degli Studi, 2002. - 87 p. + 2 c.

Riserva naturale Acquerino Cantagallo. Conoscere il Regolamento". - Prato : Provincia, s.d. - 19 p.

Viliani, Michele - Fancelli, Elisabetta e Bagnoli, Marco "Il cervo nella Riserva naturale Acquerino Cantagallo. Itinerari faunistici". - Prato : Provincia, s.d. - 32 p. + 1 c.



Riserva naturale del Sasso di Simone

c/o Provincia - Via A. Testa, 2 - 52100 Arezzo (AR)
Tel. 0575/3161 - Fax 0575/316261
Email: parchi@provincia.aretto.it
Sito internet: www.areeprotette.provincia.aretto.it

Carta Riserva naturale del Sasso di Simone". - Arezzo : Provincia, 1997.

Città del Sasso (La)". - Carpegna : Comunità Montana Monte Feltro ; S.I. : Filippo Pedrosi Editore, 1992. - 61 p.



Riserva naturale della Valle dell'Inferno e Bandella

c/o Provincia - Via A. Testa, 2 - 52100 Arezzo (AR)
Tel. 0575/3161 - Fax 0575/316261
Email: parchi@provincia.aretto.it
Sito internet: www.areeprotette.provincia.aretto.it

Arno nella Valle dell'Inferno (L')". - Firenze : Editoriale Tosca, 1997. - 111 p.

Bencini, Walter "La riserva naturale della Valle dell'Inferno e Bandella". - S.I. : Entefiera Valdarno, 1997. - VHS.

Carta Riserva naturale della Valle dell'Inferno e Bandella". - Arezzo : Provincia, 1997. - Scala 1:10.000.



Riserva naturale di Ponte a Buriano e Penna

c/o Provincia - Via A. Testa, 2 - 52100 Arezzo (AR)
Tel. 0575/3161 - Fax 0575/316261
Email: parchi@provincia.arezzo.it
Sito internet: www.areeprotette.provincia.arezzo.it

Carta Riserva naturale di Ponte Buriano e Penna". - Arezzo : Provincia, 1997 - Scala 1:10.000.



Riserva naturale Diaccia Botrona

c/o Provincia - Via Trieste, 5 - 58100 Grosseto (GR)
Tel. 0564/484580 - Fax 0564/411658
E-mail: p.stefanini@provincia.grosseto.it

Riserve naturali provinciali Farma e Diaccia Botrona". - Grosseto : Provincia, s.d. - DVD ; 24 min.

Riserve naturali provinciali Farma e Diaccia Botrona". - Grosseto : Provincia, s.d. - VHS ; 24 min.



Riserva naturale Farma

c/o Provincia - Via Trieste, 5 - 58100 Grosseto (GR)
Tel. 0564/484580 - Fax 0564/411658
E-mail: p.stefanini@provincia.grosseto.it

Riserve naturali provinciali Farma e Diaccia Botrona". - Grosseto : Provincia, s.d. - DVD ; 24 min.

Riserve naturali provinciali Farma e Diaccia Botrona". - Grosseto : Provincia, s.d. - VHS ; 24 min.



Riserva naturale Laguna di Orbetello

c/o Provincia - Via Trieste, 5 - 58100 Grosseto (GR)
Tel. 0564/484580 - Fax 0564/411658
E-mail: p.stefanini@provincia.grosseto.it

Riserva naturale ed oasi della Laguna di Orbetello". - Bari : Edizioni L'Orbicolare, 2008. - s.p.

Riserva naturale ed oasi della Laguna di Orbetello". - Bari : Edizioni L'Orbicolare, 2008. - DVD ; 13 min. + opuscolo.



Riserva naturale Monte Labbro

c/o Provincia - Via Trieste, 5 - 58100 Grosseto (GR)
Tel. 0564/484580 - Fax 0564/411658
E-mail: p.stefanini@provincia.grosseto.it

Ardito, Stefano "Un approdo felice. Guida alla natura, alla storia e ai segreti del Monte Amiata". - Poggibonsi : Lalli Editori, 1998. - 44 p.

Carta L'Amiata una montagna a passo d'uomo. Sentieri del comprensorio Amiantino". - Abbazia San Salvatore : A.P.T. ; Arcidosso : Comunità Montana del Monte Amiata, s.d. - Scala 1:70.000.

Contorni, Mauro "Orchidee spontanee del Monte Amiata". - Grosseto : Museo Civico di Storia Naturale, 1992. - 111 p.

Guida al parco faunistico del Monte Amiata". - Grosseto : I Portici Editori, 1996. - 141 p.

Panerai, Marco "Amiata. Una montagna a passo d'uomo. I sentieri del comprensorio Amiantino". - Arcidosso : Comunità Montane del Monte Amiata, 1996. - 99 p. + 1 c.

Parco faunistico del Monte Amiata e l'area geografica del Monte Labbro (II). Aspetti naturalistici, paesaggistici-ambientali. Storia e territorio". - Grosseto : I Portici Editori, 1996. - 144 p.

Quaderno didattico del Parco Faunistico del Monte Amiata". - Arcidosso : Comune, 1998. - 68 p.



Riserva naturale Padule di Fucecchio

c/o Circondario Empolese Val d'Elsa - Piazza della Vittoria, 54 - 50053 Empoli (FI)
Tel. 0571/980311 - Fax 0571/9803333
E-mail: f.merli@empolese-valdelsa.it
Centro di ricerca, documentazione e promozione - 51036 Larciano (PT)
Tel. e Fax 0573/84540
E-mail: fucecchio@zoneumidetoscane.it
Sito internet: www.zoneumidetoscane.it

Aree umide della Toscana settentrionale (Le)". - Firenze : Regione Toscana, s.d. - 14 c.

Bartolini, Alessio "La Riserva naturale del Padule di Fucecchio. Dieci anni di gestione (1996-2006)". - Larciano : Centro di ricerca, documentazione e promozione del Padule di Fucecchio onlus, 2007. - 165 p.

Disciplina di un'area protetta (La). Prescrizioni, vincoli e direttive per la tutela e la valorizzazione del Padule di Fucecchio. Convegno. Ponte Buggianese, 26 febbraio 1990". - Pistoia : Provincia, s.d. - 48 p.

Proposte operative per la tutela e la valorizzazione del Padule di Fucecchio. Atti della giornata di studi. Monsummano Terme, 10 marzo 1989". - Pistoia : Provincia, 1990. - 48 p.

Riserva naturale Padule di Fucecchio". - Firenze : Regione Toscana, s.d. - 16 p.

Zone umide della Toscana (Le). La collezione Rocchi di coleotteri acquatici". - Firenze : Provincia : Museo di Storia Naturale, 2007. - 64 p.


Zone umide della Toscana settentrionale (Le). Dispense didattiche, schede su flora e fauna". - Larciano : Centro di ricerca, documentazione e promozione del Padule di Fucecchio onlus, 2007. - VII, 167 p.

Riserva naturale Vallombrosa

c/o Corpo Forestale dello Stato - Ufficio territoriale per la biodiversità di Vallombrosa
Via San Benedetto, 113 - 50066 Reggello (FI)
Tel. 055/862020 - Fax 055/862001
E-mail: utb.vallombrosa@corpoforestale.it

Bracci, Gianfranco e D'Eugenio, Giuseppe "Sui sentieri della Toscana. Itinerari alla scoperta della storia e della cultura montana". - Torino : CDA, 1996. - 158 p.

Pestelli, Giovanni "Conoscere Vallombrosa. Guida alle cappelle". - Vallombrosa : Edizioni Vallombrosa, 1997. - 107 p.



REGIONE AUTONOMA TRENINO-ALTO ADIGE

PROVINCIA AUTONOMA DI BOLZANO

Opere generali

100 itinerari sulle Alpi. Dalla Liguria al Friuli-Venezia Giulia". - Novara : De Agostini, 1993. - 223 p.

15^a rassegna internazionale dell'editoria di montagna. Trento, 27 aprile-6 maggio 2001. Bolzano, 20 settembre-7 ottobre 2001". - S.I. : s.n., 2001. - 309 p.

Andreotti, Giuliana "Euroregione Tirolo. Un nuovo modo di pensare l'Europa". - Trento : Edizioni Colibrì, 1995. - 275 p.

Atti della II conferenza internazionale sulla sicurezza in montagna. Bolzano, 4-6 ottobre 1983". - Bolzano : Provincia Autonoma, s.d. - 171 p. + 57 c.

Bazan, Carlo "La Valle del Vanoi. Il nuovo documentario". - Crocetta del Montello : Carlo Bazan Produzioni Video, 1998. - VHS ; 59 min.

Berti, Camillo "Nei parchi delle Dolomiti Orientali (Sesto, Bràies-Sènnas-Fànes, Ampèzzo). Guida per l'escursionismo". - Pieve d'Alpago : Nuove Edizioni Dolomiti, 1991. - 335 p.

Biotopo di Sluderno (II)". - Bolzano : Provincia Autonoma, s.d. - 28 c. + 1 c.

Boccaccini, Guido "I Monti pallidi. Le Dolomiti dal Catinaccio alle Tre Cime di Lavaredo". - Novara : De Agostini, 1992. - VHS ; 30 min.

Boccaccini, Guido "La terra tra i monti. Le valli dell'Alto Adige". - Novara : De Agostini, 1992. - VHS ; 30 min.

Camanni, Stefano "Le più belle escursioni delle Alpi. Dalle Liguri alle Giulie". - Torino : Vivalda, 1993. - 81 p.

Cammelli, Fabio "Primi passi nelle Alpi Aurine e Pusteresi. 105 facili passeggiate". - Trento : Edizioni Panorama, 2000. - 152 p.

Cammelli, Fabio e Vanni "Primi passi nelle Dolomiti. Escursioni scelte per famiglie e non esperti". - Trento : Edizioni Panorama, 1999. - 245 p.

Carmignola, Giorgio e Krause, Michaela "Lo stambecco in Alto Adige". - Bolzano : Provincia Autonoma : Athesia, 2000. - 79 p.

Carta della montagna. Realizzata di concerto con il Ministero dei Lavori Pubblici. Vol.II - 4 Trentino-Alto Adige". - Roma : Ministero dell'Agricoltura e delle Foreste, 1976. - 404 p.

Chiarani, Riccardo - Gabrielli, Simone e Marangoni, Pietro "Trentino Alto Adige". - Novara : De Agostini, 1992. - 128 p. + 1 c.

Cima, Claudio "Scopriamo insieme i Parchi delle Dolomiti. Itinerari e proposte in 15 aree protette". - Novara : De Agostini, 1994. - 159 p.

Cima, Claudio "Sui sentieri delle leggende. Itinerari scelti nei luoghi delle leggende dolomitiche". - Roma : Edizioni Mediterranee, 1992. - 200 p.

Crepax, Claudia e Boscoli, Sergio "Forme e colori del costruire in Val Badia". - Bolzano : Provincia Autonoma, 1997. - 85 p.

De Battaglia, Franco e Marisaldi, Luciano "Dolomiti. Sentieri di storia e leggenda". - Bologna : Zanichelli, 2008. - VII, 279 p. + opuscolo.

De Battaglia, Franco e Marisaldi, Luciano "Enciclopedia delle Dolomiti". - Bologna : Zanichelli, 2000. - 520 p.

Dematteis, Luigi "Case contadine in Sud-Tirolo". - Ivrea : Priuli & Verlucca, 1987. - 128 p.

Dolomiti centrali". - Milano : Touring Club Italiano, 2007. - 400 p.

Dolomiti settentrionali". - Milano : Touring Club Italiano, 2007. - 400 p.

Dolomiti trentine". - Scarmagno : Priuli & Verlucca, 2006. - 128 p.

Dolomiti. Itinerari turistici". - Milano : Touring Club Italiano, 1969. - 130 p.

Donati, Roberto "Dolomiti. Val di Fiemme-Val di Fassa-Val di Primiero-Gruppo del Catinaccio, Sella e Gruppo delle Pale di S. Martino-Val Gardena". - Terni : Fotorapidacolor, 1971. - 63 p.

- Faganello**, Flavio "Con voce di donna. Immagini e dialoghi nella vita di montagna". - Trento : Stampalith, 2000. - 151 p.
- Fascino** delle miniere (II). Vivere la storia mineraria come un'avventura". - Predoi : Museo Minerario Predoi ; Cadi Pietra : Museo Minerario nel Granaio, s.d. - 12 c.
- Fiorin**, Alberto "Le piste ciclabili della Val Pusteria e delle valli laterali". - Portogruaro : Ediciclo Editore, 2007. - 151 p.
- Geser**, Rudolf "Dolomiti. Alto Adige e Garda in bicicletta. I 35 itinerari più belli". - Bologna : Zanichelli, 1991. - 135 p.
- Gogna**, Alessandro - Milani, Marco e Raiser, Federico "Dolomiti d'Ampezzo / Otztal / Stubai / Zillertal". - Ivrea : Priuli & Verlucca ; Milano : Edizioni Melograno, 2002 - 192 p.
- Gogna**, Alessandro - Milani, Marco e Raiser, Federico "Dolomiti occidentali / Brenta / Prealpi Venete". - Ivrea : Priuli & Verlucca ; Milano : Edizioni Melograno, 2004 - 192 p.
- Griessmair**, Hans "Das Volkskundemuseum von Dietenheim. Il museo etnografico di Dietenheim". - Bolzano : Athesia, 1997. - 95 p.
- Griessmair**, Hans "Il museo etnografico di Teodone presso Brunico". - Brunico : Museo degli usi e costumi della Provincia di Bolzano, 2000. - 222 p.
- Griessmair**, Hans "Museo etnografico Teodone - Brunico. Piccola guida". - Brunico : Museo degli usi e costumi della Provincia di Bolzano, 2000. - 28 p.
- Gstrein**, Dietmar "Sotto la lente. I prati d'Armentara". - Bolzano : Provincia Autonoma, 2002. - 31 p.
- Harrasser**, Josef "Il biotopo di Rasun-Anterselva". - Bolzano : Provincia Autonoma, s.d. - 64 p. + 1 c.
- Hellrigl**, Klaus - Niederfriniger, Oskar e Ortner, Peter "Biotopi in Alto Adige. La fauna". - Bolzano : Athesia, 1992. - 279 p.
- Hellrigl**, Klaus "Die Tierwelt Sudtirols". - Bolzano : Museo Scienze Naturali Altoadige, 1996. - 831 p.
- Ladini**, Fabio "Dolomiti. Storia e immagini 200 anni dopo Dolomieu". - Bassano del Grappa : Ghedina & Tassotti, 1989. - 88 p.
- Landschaftsleitbild** Sudtirolo". - Bolzano : Provincia Autonoma, s.d. - 35 p.
- Mangold**, Guido e Griessmair, Hans "Usi e costumi del Sudtirolo". - Bolzano : Athesia, 2001. - 275 p.
- Mantenimento** e cura del paesaggio in Alto Adige". - Bolzano : Provincia Autonoma, 1995. - 92 p. + 5 c.
- Memoria** in rassegna (La). 170 video di Resistenza, deportazione e liberazione in Europa". - Bolzano : Comune ; Nova Milanese : Comune, 2001. - 133 p.
- Monteneve** nell'Alto Adige. ...la miniera più alta d'Europa". - Racines : Museo delle miniere dell'Alto Adige, 2000. - VHS.
- Museo** etnografico di Dietenheim (II)". - Brunico : Museo etnografico, 2001. - VHS ; 22 min.
- Nicoletti**, Nicola - Supino, Sandro e Turchetto, Carlo "Da Trieste a Nizza le Alpi in bicicletta. Grande traversata alpina in 41 tappe tra Italia, Slovenia, Austria, Svizzera, Francia". - Portogruaro : Ediciclo, 1993. - 240 p.
- Ortner**, Peter "Il bosco nelle nostre Alpi. Funzione ecologica, tutelare e produttiva". - Bolzano : Athesia, 1993. - 134 p.
- Ortner**, Peter e Mayr, Christoph "I monumenti naturali della Val d'Adige e dei dintorni. Descrizione e itinerari". - Bolzano : Athesia, 1996. - 182 p.
- Paesaggio** tra ricerca e progetto (II)". - Torino : Giappichelli, 1994. - 232 p.
- Palozzi**, Osvaldo - Romeo, Carlo e Trevisan, Giorgio "Alto Adige Sudtirolo. La terra fra i monti". - Bolzano : Provincia Autonoma, 1995. - 80 p.
- Parchi** naturali in Alto Adige. Le diversità del nostro paesaggio". - Bolzano : Provincia Autonoma, s.d. - 19 pieghevoli.
- Pedroni**, Gian Marco "Biciverde. Tecnica, felicità e 20 itinerari tra gli abeti del Trentino-Alto Adige". - Bologna : Calderini, 1994. - 174 p.
- Peer**, Thomas "Biotopi in Alto Adige. La flora". - Bolzano : Athesia : Provincia Autonoma, 1990. - 211 p.
- Re**, Cesare "Camminare nelle Dolomiti. Val Gardena e Alpe di Siusi". - Varese : Macchione Editore, 2007. - 103 p.
- Retiche** Orientali e Venoste". - Milano : Touring Club Italiano, 2007. - 352 p.
- Richebuono**, Giuseppe "Usanze del Sudtirolo nel corso dell'anno". - Bolzano : Athesia, 2000. - 111 p.
- Roggero**, Giorgio e Zavagno, Franco "Guida alla natura delle Alpi Centrali". - Milano : Mondadori, 1995. - 192 p.
- Ruffini**, Flavio V. - Morandell, Irene e Brutti, Enrico "Natura 2000 in Alto Adige". - Bolzano : Provincia Autonoma, 2001. - 256 p.
- Sascor**, Renato e Maistri, Roberto "Il gufo reale. Ecologia, status e dinamica di popolazione in Alto Adige". - Trento-Bolzano : WWF Trentino Alto Adige, 1996. - 101 p.

- Schnurer**, Sepp "Quattordici vie alte sulle Dolomiti". - Bologna : Zanichelli, 1978. - 223 p.
- Schweigg**, Martin "I Parchi naturali in Alto Adige". - Bolzano : Athesia : Provincia Autonoma, 1993. - 271 p.
- Silvestrin**, Dante "Dalle Dolomiti alle Alpi Carniche. 46 itinerari in mountain-bike tra Dolomiti Ampezzane, Alpi Giulie e Alpi Carniche". - Torino : CDA, 1993. - 133 p.
- Sombardier**, Pascal "Dolomiti. Le più belle vie ferrate classificate in ordine di difficoltà". - Vercelli : White Star, 2000. - 144 p.
- Stimpfl**, Oswald "Malghe, masi e osterie in Alto Adige. Una guida all'ospitalità rurale". - Vienna-Bolzano : Folio Editore, 2001. - 192 p.
- Sudtiro**. Alpiner Rundblick. Hutten, Berge, Wande, Grate". - Bolzano : Athesia, s.d. - 138 p.
- SWOMM** 2008. Scientific workshop on mountain mobility and transport. Urban mobility in the mountain regions. Bolzano, 11th of December 2008". - Bolzano : European Academy of Bolzano, 2009. - 109 p.
- Tessar**, Daniela "Bolzano. La città nella storia". - Bolzano : Provincia Autonoma, s.d. - 15 p.
- Tremonti**, Silvio "I sentieri di una vita. Le Dolomiti e le Alpi Trivenete. Volume secondo. Settantadue escursioni sui monti del Trentino, sulle Dolomiti occidentali e sulle Dolomiti Agordine e Zoldane". - Caerano di San Marco : Danilo Zanetti Editore, 2002. - 204 p.
- Trentino Alto Adige**". - Milano : Touring Club Italiano, 1976. - 616 p.
- Turetti**, Paolo e Mochen, Tiziano "Escursioni. Parco dello Stelvio. Trentino e Alto Adige. 22 itinerari". - Caselle di Sommacampagna : Cierre, 1999. - 205 p.
- Val Badia e Val di Marebbe**. Guida escursionistica per valli e rifugi". - Milano : Touring Club Italiano, 1985. - 240 p.
- Viaggio** nella geologia delle Alpi. Storia della Terra, delle rocce e dei rilievi. Materiali didattici del Museo di Scienze Naturali dell'Alto Adige". - Bolzano : Folio Editore, 2003. - 157 fogli.
- Viles** nella Val Badia (Le)". - Ivrea : Priuli & Verlucca, 1989. - 127 p.
- Wachtler**, Michael "Nel cuore delle montagne. Le miniere del Sudtirolo". - San Candido : Mediateam, 1999. - VHS ; 45 min.
- Zandonella Callegher**, Italo "Dolomiti. Escursioni scelte". - Trento : Edizioni Panorama, 1999. - 329 p.

Parchi e riserve



Parco naturale dello Sciliar

c/o Provincia Autonoma di Bolzano - Palazzo 11 - Via Renon. 4 - 39100 Bolzano (BZ)
 Tel. 0471/417770 - Fax 0471/417789
 E-Mail: parchi.naturali.bolzano@provincia.bz.it

- Cima**, Claudio "Scopriamo insieme i Parchi delle Dolomiti. Itinerari e proposte in 15 aree protette". - Novara : De Agostini, 1994. - 159 p.
- Ortner**, Peter "Parco naturale dello Sciliar". - Bolzano : Provincia Autonoma, 1986. - 40 p. + 1 c.
- Schnurer**, Sepp "Quattordici vie alte sulle Dolomiti". - Bologna : Zanichelli, 1978. - 223 p.
- Schweigg**, Martin "I Parchi naturali in Alto Adige". - Bolzano : Athesia : Provincia Autonoma, 1993. - 271 p.



Parco naturale Dolomiti di Sesto

c/o Provincia Autonoma di Bolzano - Palazzo 11 - Via Renon. 4 - 39100 Bolzano (BZ)

Tel. 0471/417770 - Fax 0471/417789

E-Mail: parchi.naturali.bolzano@provincia.bz.it

Berti, Camillo "Nei parchi delle Dolomiti Orientali (Sesto, Bràies-Sènnès-Fànes, Ampézzo). Guida per l'escursionismo". - Pieve d'Alpago : Nuove Edizioni Dolomiti, 1991. - 335 p.

Cima, Claudio "Scopriamo insieme i Parchi delle Dolomiti. Itinerari e proposte in 15 aree protette". - Novara : De Agostini, 1994. - 159 p.

Maurer, Annemarie - Pallhuber, Margareth e Lanthaler, Ulrike "Avventura nella natura dentro & fuori". - Bolzano : Provincia Autonoma, 2004. - 65 p.

Ortner, Peter - Kiebacher, Christine e Gruber, Alfred "Parco naturale Dolomiti di Sesto. La solitudine dei grandi nomi nei comuni Dobbiaco, Sesto e San Candido". - Bolzano : Provincia Autonoma, 2001. - 72 p. + 1 c.

Ortner, Peter "Parco naturale Dolomiti di Sesto, nei comuni di Dobbiaco, Sesto e San Candido". - Bolzano : Provincia Autonoma, 1984. - 64 p.+ 1 c.

Schnurer, Sepp "Quattordici vie alte sulle Dolomiti". - Bologna : Zanichelli, 1978. - 223 p.

Schweigg, Martin "I Parchi naturali in Alto Adige". - Bolzano : Athesia : Provincia Autonoma, 1993. - 271 p.

Zandonella Callegher, Italo "Dolomiti. Escursioni scelte". - Trento : Edizioni Panorama, 1999. - 329 p.



Parco naturale Fanes - Sennes e Braies

c/o Provincia Autonoma di Bolzano - Palazzo 11 - Via Renon. 4 - 39100 Bolzano (BZ)

Tel. 0471/417770 - Fax 0471/417789

E-Mail: parchi.naturali.bolzano@provincia.bz.it

Barducci, G. "Parco naturale Fanes-Sennes-Braies". - Bolzano : Provincia Autonoma, 1988. - 51 p. + 1 c.

Berti, Camillo "Nei parchi delle Dolomiti Orientali (Sesto, Bràies-Sènnès-Fànes, Ampézzo). Guida per l'escursionismo". - Pieve d'Alpago : Nuove Edizioni Dolomiti, 1991. - 335 p.

Carta turistica Parco naturale Fanes-Sennes-Braies - 4" - Feletto Umberto : Casa Editrice Tabacco, 2000. - Scala 1:25.000.

Cima, Claudio "Scopriamo insieme i Parchi delle Dolomiti. Itinerari e proposte in 15 aree protette". - Novara : De Agostini, 1994. - 159 p.

Gstrein, Dietmar "Sotto la lente. I prati d'Armentara". - Bolzano : Provincia Autonoma, 2002. - 31 p.

Maurer, Annemarie - Pallhuber, Margareth e Lanthaler, Ulrike "Avventura nella natura dentro & fuori". - Bolzano : Provincia Autonoma, 2004. - 65 p.

Parco naturale Fanes-Senes-Braies. Nel regno degli animali". - Bolzano : Provincia Autonoma, 2001. - 71 p. + 1 c.

Schnurer, Sepp "Quattordici vie alte sulle Dolomiti". - Bologna : Zanichelli, 1978. - 223 p.

Schweigg, Martin "I Parchi naturali in Alto Adige". - Bolzano : Athesia e Provincia Autonoma, 1993. - 271 p.



Parco naturale Gruppo di Tessa

c/o Provincia Autonoma di Bolzano - Palazzo 11 - Via Renon. 4 - 39100 Bolzano (BZ)
Tel. 0471/417770 - Fax 0471/417789
E-Mail: parchi.naturali.bolzano@provincia.bz.it

Ortner, Peter "Parco naturale Gruppo di Tessa". - Bolzano : Provincia Autonoma, 1986. - 35 p. + 1 c.

Raffl, Ulrike "Parco naturale Gruppo di Tessa. Dall'acqua e dalla luce". - Bolzano : Provincia Autonoma, 2002. - 72 p. + 1 c.

Schweigg, Martin "I Parchi naturali in Alto Adige". - Bolzano : Athesia e Provincia Autonoma, 1993. - 271 p.



Parco naturale Monte Corno

c/o Provincia Autonoma di Bolzano - Palazzo 11 - Via Renon. 4 - 39100 Bolzano (BZ)
Tel. 0471/417770 - Fax 0471/417789
E-Mail: parchi.naturali.bolzano@provincia.bz.it

Cima, Claudio "Scopriamo insieme i Parchi delle Dolomiti. Itinerari e proposte in 15 aree protette". - Novara : De Agostini, 1994. - 159 p.

Schweigg, Martin "I Parchi naturali in Alto Adige". - Bolzano : Athesia : Provincia Autonoma, 1993. - 271 p.

Schweigg, Martin "Parco naturale del Monte Corno". - Bolzano : Provincia Autonoma, 1983. - 48 p. + 1 c.

Schweigg, Martin "Parco naturale Monte Corno. Il tempo sommerso e quello visibile". - Bolzano : Provincia Autonoma, 2002. - 56 p. + 1 c.



Parco naturale Puez Odle

c/o Provincia Autonoma di Bolzano - Palazzo 11 - Via Renon. 4 - 39100 Bolzano (BZ)
Tel. 0471/417770 - Fax 0471/417789
E-Mail: parchi.naturali.bolzano@provincia.bz.it

Barducci, G. "Parco naturale Puez-Odle". - Bolzano : Provincia Autonoma, 1991. - 44 c. + 1 c.

Cima, Claudio "Scopriamo insieme i Parchi delle Dolomiti. Itinerari e proposte in 15 aree protette". - Novara : De Agostini, 1994. - 159 p.

Schnurer, Sepp "Quattordici vie alte sulle Dolomiti". - Bologna : Zanichelli, 1978. - 223 p.

Schweigg, Martin "I Parchi naturali in Alto Adige". - Bolzano : Athesia : Provincia Autonoma, 1993. - 271 p.

Schweigg, Martin e Unterholtzner, Leo "Parco naturale Puez-Odle. Il libro di storia della terra". - Bolzano : Provincia Autonoma, 2001. - 72 p. + 1 c.



Parco naturale Vedrette di Ries - Aurina

c/o Provincia Autonoma di Bolzano - Palazzo 11 - Via Renon. 4 - 39100 Bolzano (BZ)

Tel. 0471/417770 - Fax 0471/417789

E-Mail: parchi.naturali.bolzano@provincia.bz.it

Ortner, Peter e Steger, Alois "Parco naturale Vedrette di Ries-Aurina. I confini della natura e i confini degli uomini". - Bolzano : Provincia Autonoma, s.d. - 72 p. + 1 c.

Schweigg, Martin "I Parchi naturali in Alto Adige". - Bolzano : Athesia : Provincia Autonoma, 1993. - 271 p.

Sentieri oltre confini. Parco naturale Vedrette di Ries-Aurina, Parco nazionale degli Alti Tauri e Parco naturale Alpino Zillertaler Alpen. Alla scoperta della natura". - Bolzano : Athesia, 2001. - 159 p.



REGIONE AUTONOMA TRENINO-ALTO ADIGE

PROVINCIA AUTONOMA DI TRENTO

Opere generali

100 itinerari sulle Alpi. Dalla Liguria al Friuli-Venezia Giulia". - Novara : De Agostini, 1993. - 223 p.

15^A rassegna internazionale dell'editoria di montagna. Trento, 27 aprile-6 maggio 2001. Bolzano, 20 settembre-7 ottobre 2001". - S.I. : s.n., 2001. - 309 p.

6^A rassegna internazionale dell'editoria di montagna. Trento, 13 aprile-3 maggio 1992". - Trento : Grafiche Artigianelli, 1992. - 171 p.

A fior d'acqua. Avventurarsi, giocare, muoversi, scoprire, imparare. Estate 2010. Trentino esperienze vere". - Trento : Trentino Marketing, 2010. - 46 p.

Acqua tra storia cultura e natura. Atti convegno nazionale. Terme di Comano, 4-5 ottobre 1990". - Trento : Provincia Autonoma, 1990. - 271 p.

Adamello e Brenta". - Milano : Touring Club Italiano, 2007. - 350 p.

Alessandrini, Alfonso "L'Oseléra. Una finestra sul bosco". - Roma : Abete, 1991. - 287 p.

Ambiente e turismo. Convivenza possibile? Atti del convegno. Trento, 9 maggio 1987". - Trento : Provincia Autonoma, 1987. - 152 p.

Ambiente naturale e umano dei parchi del Trentino (L)". - Trento : Provincia Autonoma, 1973. - 644 p.

Andreotti, Giuliana "Euroregione Tirolo. Un nuovo modo di pensare l'Europa". - Trento : Edizioni Colibrì, 1995. - 275 p.

Animali del Paradiso (Gli). Viaggio fantasioso nel bestiario popolare. Mostra. Arco, 4 dicembre 2005-29 gennaio 2006". - Rovereto : Nicolodi Editore, 2005. - 101 p.

Ardito, Stefano "Primiero. Ai piedi delle Pale di San Martino". - Torino : CDA&Vivalda, 2007. - 182 p.

Aree protette del Trentino (Le)". - Trento : Provincia Autonoma, 1996. - 32 c.

Armonie del Trentino". - Trento : APT del Trentino, 2002. - 64 c.

Arte Sella 2005". - Borgo Valsugana : Associazione Arte Sella ; Rovereto : Nicolodi Editore, 2005. - 97 p.

Arte Sella. Incontri internazionali arte natura. Sella di Borgo Valsugana. Documentazione 2000". - Borgo Valsugana : Associazione Arte Sella, s.d. - 85 p.

Batti il ferro finchè è caldo. L'arte del fabbro in Trentino. Percorso didattico per la scuola elementare". - San Michele all'Adige : Museo degli usi e costumi della gente trentina, 2000. - 32 p.

Bazan, Carlo "La Valle del Vanoi. Il nuovo documentario". - Crocetta del Montello : Carlo Bazan Produzioni Video, 1998. - VHS ; 59 min.

Bezzi, A. - Ghetti, S. e Ghidini, G. "Il verde di Trento". In: Trento : Studi Trentini di Scienze Naturali, 1975. - 3-57 p.

Bizzaro, Bruno e Leonardo "A piedi nel Trentino. 60 passeggiate, escursioni e trekking alla scoperta della natura. Volume 1". - Subiaco : Iter, 1990. - 216 p.

Boccaccini, Guido "I balconi sulle Alpi. Dalle Grigne al Brenta". - Novara : De Agostini, 1992. - VHS ; 30 min.

Borziello, Giuseppe "Escursioni. Lagorai. 32 itinerari". - Caselle di Sommacampagna : Cierre, 2000. - 252 p.

Camanni, Stefano "Le più belle escursioni delle Alpi. Dalle Liguri alle Giulie". - Torino : Vivalda, 1993. - 81 p.

Carta Arco. 28 descrizioni e schizzi dei settori di arrampicata, 6 itinerari di escursionismo e alpinismo, 3 descrizioni di percorsi di mountain bike". - Torino : Vivalda, 1998. - Scala 1:25.000.

Carta della montagna. Realizzata di concerto con il Ministero dei Lavori Pubblici. Vol.II - 4 Trentino-Alto Adige". - Roma : Ministero dell'Agricoltura e delle Foreste, 1976. - 404 p.

Carta Percorsi d'estate...". - Trento : Euroedit, s.d. - Scala 1:150.000.

Carta Trentino. Guida turistica e carta stradale". - Novara : De Agostini, 1990. - Scala 1:180.000.

Carta turistica dei sentieri. Trento". - Firenze : Litografia Artistica Cartografica, s.d. - Scala 1:30.000.

Casanova, Oscar "Escursioni nei parchi alpini. 60 incontri con la natura protetta dall'Argentera alle Alpi Giulie". - Torino : CDA, 1977. - 178 p.

Catena del Lagorai (La). Contributo alla conoscenza della fauna". In: Trento : Natura Alpina, 1990. - 1-76 p.

Chiarani, Riccardo - Gabrielli, Simone e Marangoni, Pietro "Trentino Alto Adige". - Novara : De Agostini, 1992. - 128 p. + 1 c.

Cima, Claudio "Scopriamo insieme i Parchi delle Dolomiti. Itinerari e proposte in 15 aree protette". - Novara : De Agostini, 1994. - 159 p.

Cima, Claudio "Sui sentieri delle leggende. Itinerari scelti nei luoghi delle leggende dolomitiche". - Roma : Edizioni Mediterranee, 1992. - 200 p.

Cimego. Paese del ferro e dell'eresia". - Storo : Editrice il Chiese, 2000. - 429 p.

Collotti, Francesco "Sentiero della Pace. Tratto Rovereto-Caldonazzo". - Roncafort di Trento : Arti Grafiche Saturnia, 1990. - 133 p.

Conservare l'ambiente, cambiare la politica. Atti del convegno internazionale 'Un partito/movimento verde anche in Italia?'. Trento, 18-19 dicembre 1982". - Caselle di Sommacampagna : Cierre, 1983. - 142 p.

Costituzione del dipartimento ecologico provinciale e provvedimenti urgenti per la tutela dell'ambiente". - Trento : Provincia Autonoma, s.d. - 19 c.

Dal bosco alla segheria. Le attività tradizionali di abbattimento, esbosco e segagione. Percorso didattico per la scuola elementare". - San Michele all'Adige : Museo degli usi e costumi della gente trentina, 1999. - 36 p.

Davies, John e Parr, Martin "Sguardi Gardesani 2". - Milano : Edizioni Charta ; Riva del Garda : Museo Civico, 1999. - 93 p.

De Battaglia, Franco - Menapace, Floriano e Carlini, Antonio "Guarda, ascolta. L'originale avventura tra musica e fotografia dei F.lli Pedrotti con le memorie inedite di Enrico Pedrotti". - Trento : Temi Editrice : Provincia Autonoma, 2001. - 303 p. + CD-ROM.

De Battaglia, Franco e Marisaldi, Luciano "Dolomiti. Sentieri di storia e leggenda". - Bologna : Zanichelli, 2008. - VII, 279 p. + opuscolo.

De Battaglia, Franco e Marisaldi, Luciano "Enciclopedia delle Dolomiti". - Bologna : Zanichelli, 2000. - 520 p.

Dematteis, Luigi "Case contadine nel Trentino". - Ivrea : Priuli & Verlucca, 1986. - 128 p.

Destinazione stelle. Scopriamo il mondo dell'astronomia. Mostra interattiva. Trento, 20 febbraio-30 giugno 2002". - Trento : Museo Tridentino di Scienze Naturali, s.d. - 120 p

Disposizioni di salvaguardia del territorio e dell'ambiente. L.P. 28 aprile 1986, n. 12". - Trento : Provincia Autonoma, 1986. - 9 p.

Diversità che dialogano. Dalle prime esperienze al laboratorio Cina 2005". - Trento : Provincia Autonoma, s.d. - 234 p.

Dolomiti centrali". - Milano : Touring Club Italiano, 2007. - 400 p.

Dolomiti meridionali". - Milano : Touring Club Italiano, 2007. - 400 p.

Dolomiti settentrionali". - Milano : Touring Club Italiano, 2007. - 400 p.

Dolomiti trentine". - Scarmagno : Priuli & Verlucca, 2006. - 128 p.

Dolomiti. Itinerari turistici". - Milano : Touring Club Italiano, 1969. - 130 p.

Donati, Roberto "Dolomiti. Val di Fiemme-Val di Fassa-Val di Primiero-Gruppo del Catinaccio, Sella e Gruppo delle Pale di S. Martino-Val Gardena". - Terni : Fotorapidacolor, 1971. - 63 p.

Donna Kelina e Cianbolpin. 14 personaggi delle leggende trentine". - S.I. : Edizioni Musicali Coro Valsella, 2000. - CD-ROM.

Dove vanno d'estate le mucche? La tradizione dell'alpeggio. Percorso didattico per la scuola elementare". - San Michele all'Adige : Museo degli usi e costumi della gente trentina, 2000. - 24 p.

Ecomuseo dal Garda alle Dolomiti. Trentino. Museo dell'ambiente". - Ponte Arche : Studio Bosetti, s.d. - VHS.

Ecomuseo della Valle del Chiese. Porta del Trentino". - Condino : Ecomuseo della Valle del Chiese, s.d. - 16 p.

Effetti dell'antropizzazione turistica nell'ambiente alpino. Analisi, riflessioni, proposte". In: Trento : Natura Alpina, 1994. - 184 p.

Emozioni e sport...". - Trento : APT, 2003. - 48 p.

Fagnanello, Flavio "Con voce di donna. Immagini e dialoghi nella vita di montagna". - Trento : Stampalith, 2000. - 151 p.

- Faggiani**, Luigi "Le malghe del Trentino. Viaggio nel tempo sulle tracce di un mondo antico". - Torino : Vivalda, 1999. - 143 p.
- Fietta Ielen**, Elda "Con la cassela in spalla: gli ambulanti di Tesino". - Ivrea : Priuli & Verlucca, 1987. - 112 p.
- Filo da torcere**. Le fibre tessili e la loro lavorazione nella tradizione trentina. Percorso didattico per la scuola elementare". - San Michele all'Adige : Museo degli usi e costumi della gente trentina, 1997. - 31 p.
- Flaim**, Sandro "I parchi naturali del Trentino ed i loro nuovi enti di gestione". In: Trento : Natura Alpina, 1989. - 25-34 p.
- Foches**, Andrea "L'uomo selvatico nel Trentino". - San Michele all'Adige : Museo degli usi e costumi della gente trentina, 2002. - CD-ROM.
- Frapporti**, C. - Groff, C. e Bortolotti, M. "A caccia nella terra dell'orso bruno. Iniziativa di comunicazione rivolta ai cacciatori". - Trento : Provincia Autonoma, s.d. - 15 p.
- Geser**, Rudolf "Dolomiti. Alto Adige e Garda in bicicletta. I 35 itinerari più belli". - Bologna : Zanichelli, 1991. - 135 p.
- Giardino** botanico alpino alle Viotte di Monte Bondone". In: Trento : Natura Alpina, 1975. - 241-301 p.
- Giovanazzi**, Francesca - Poppi, Cesare e Gioana, Francesco "Museo Ladin de Fascia. Cultura materiale, religiosità e tradizioni in Val di Fassa". - Ivrea : Priuli & Verlucca, 2005. - 183 p.
- Giuseppe** Garbari. Fotografie di montagna 1893-1895. Catalogo della mostra. Trento, 16 ottobre-20 novembre 1998". - Trento : Provincia Autonoma, 1998. - 135 p.
- Gogna**, Alessandro - Milani, Marco e Raiser, Federico "Dolomiti d'Ampezzo / Otztal / Stubai / Zillertal". - Ivrea : Priuli & Verlucca ; Milano : Edizioni Melograno, 2002 - 192 p.
- Gogna**, Alessandro - Milani, Marco e Raiser, Federico "Dolomiti occidentali / Brenta / Prealpi Venete". - Ivrea : Priuli & Verlucca ; Milano : Edizioni Melograno, 2004 - 192 p.
- Gorfer**, Giuseppe e Pedrini, Paolo "Sentiero Europeo E5. Settore Trentino". - Roncafort di Trento : Arti Grafiche Saturnia, 1990. - 127 p.
- Gotico** nelle Alpi 1350-1450 (II). Mostra. Trento, 20 luglio-20 ottobre, 2002". - Trento : Museo Diocesano Tridentino, s.d. - 116 p.
- Gozzer**, Milka M. "Voci del territorio. Guida agli ecomusei del Trentino". - Firenze : Giunti, 2004. - 96 p.
- Guida** ai dipinti popolari del Vanoi. Un museo all'aperto". - Canal San Bovo : Comune, s.d. - 5 pieghevoli.
- Guida** ai parchi del Trentino". - Trento : APT, 1995. - 32 p.
- Humus** forestali. Manuale di ecologia per il riconoscimento e l'interpretazione. Applicazione alle faggete". - Trento : Centro di Ecologia Alpina, 2001. - 321 p. + 2 fogli.
- Interventi** finanziari per i parchi naturali e per i parchi attrezzati". - Trento : Provincia Autonoma, s.d. - 8 c.
- Itinerario** etnografico del Trentino. Edizione 2002. - San Michele all'Adige : Museo degli usi e costumi della gente trentina, 2002. - 28 p.
- Ladini**, Fabio "Dolomiti. Storia e immagini 200 anni dopo Dolomieu". - Bassano del Grappa : Ghedina & Tassotti, 1989. - 88 p.
- Lenzuolo** tante storie (Un). Russia, Somalia, Kenya, Nepal, Perù. Un viaggio nella solidarietà internazionale attraverso quattro continenti. Mostra multimediale. Rovereto, 11 febbraio-15 maggio 2006". - Trento : Provincia Autonoma, 2006. - 85 p.
- Margoni**, Renato e Piercarlo "Dall'Adamello alla Marmolada. 46 itinerari ad anello su Alpi, Prealpi e Altopiani del Trentino". - Torino : CDA, 1997. - 255 p.
- Miglioramenti** ambientali a fini faunistici. Localizzazione delle zone, priorità e modalità gestionali per intervenire a favore di lepre comune, fagiano di monte, coturnice e re di quaglie". - Trento : Provincia Autonoma, 2002. - 167 p.
- Minola**, Mauro e Ronco, Beppe "Fortificazioni di montagna dal Gran S. Bernardo al Tonale". - Azzate : Macchione Editore, 1998. - 112 p.
- Mott**, Antonella - Kezich, Giovanni e Tisato, Graziano G. "Il Trentino dei contadini. Piccolo atlante sonoro della cultura materiale". - San Michele all'Adige : Museo degli usi e costumi della gente trentina, 2003. - CD-ROM.
- Mountain bike**. Valle del Chiese 2". - Condino : Consorzio BIM del Chiese, s.d. - 31 p.
- Museo Aperto**". - Milano : Giunti Multimedia ; Rovereto : Museo Civico, 2000. - CD-ROM.
- Museo** degli usi e costumi della gente trentina. Nuova guida illustrata". - San Michele all'Adige : Museo degli usi e costumi della gente trentina, 2002. - 234 p.
- Museo** per la scuola (II). Anno scolastico 2003-2004". - Trento : Museo Tridentino di Scienze Naturale, s.d. - 144 p.
- Mussi**, Emanuele "Valle del Chiese. La mia valle. Notizie storiche e varie". - Roncone : Edizioni del Gruppo di Azione Locale del Consorzio dei Comuni del BIM del Chiese, 1999. - 88 p.

- Negra**, Osvaldo e Zobele Lipparini, Giovanna "Dentro la conchiglia. Viaggio tra i molluschi". - Trento : Museo Tridentino di Scienze Naturali, 2003. - 265 p.
- Neri**, Mauro - Vernaccini, Silvia e Eccheli, Mattia "Pulsatilla 88. Il grande libro della natura trentina". - Trento : Palazzo del Diavolo S.n.c., 1990. - 320 p.
- Nicoletti**, Nicola - Supino, Sandro e Turchetto, Carlo "Da Trieste a Nizza le Alpi in bicicletta. Grande traversata alpina in 41 tappe tra Italia, Slovenia, Austria, Svizzera, Francia". - Portogruaro : Ediciclo, 1993. - 240 p.
- Nuovi** contributi di ricerca su: aquila reale, gallo cedrone, coturnice alpina, marmotta alpina. Atti del convegno. San Michele all'Adige, 9 novembre 1990". - Trento : Provincia Autonoma, 1992. - 131 p.
- Ordinamento** dei parchi naturali". - Trento : Provincia Autonoma, s.d. - 64 p.
- Orso** nel Trentino oggi (L')". In: Trento : Natura Alpina, 1979. - 1-68 p.
- Orso** nelle Alpi (L'). Atti del convegno internazionale in memoria di Gian Giacomo Gallarati Scotti. Trento, 8-9 novembre 1986". - Camerino : Università degli Studi, 1987. - 101 p.
- Ortner**, Peter e Mayr, Christoph "I monumenti naturali della Val d'Adige e dei dintorni. Descrizione e itinerari". - Bolzano : Athesia, 1996. - 182 p.
- Papaleoni**, Severino "Valle di Daone". - Breguzzo : Consorzio Turistico Alta Val Giudicarie, s.d. - 14 c.
- Paris** Lodron. Dal Trentino all'Europa. 1586-1653". - Trento : Provincia Autonoma, s.d. - 16 c.
- Passeggiate** nel verde". - Roncafort di Trento : Arti Grafiche Saturnia, 1988. - s.p.
- Pedroni**, Gian Marco "Biciverde. Tecnica, felicità e 20 itinerari tra gli abeti del Trentino-Alto Adige". - Bologna : Calderini, 1994. - 174 p.
- Per** una storia dei santuari cristiani d'Italia: approcci regionali. Atti del convegno 'I santuari cristiani dell'Italia settentrionale e centrale'. Trento, 2-5 giugno 1999". - Bologna : Il Mulino, 2002. - 493 p.
- Prati**, Angelico "Folclore trentino". - Sala Bolognese : Arnaldo Forni Editore, 2005. - 191 p.
- Progetto** biotopi. Una strategia di sviluppo compatibile". - Trento : Provincia Autonoma, 1995. - 45 p.
- Progetto** della revisione del piano urbanistico provinciale. Deliberazione e deposito delle variazioni". - Trento : Provincia Autonoma, 1987. - 14 c.
- Progetto** della revisione del piano urbanistico provinciale. Relazione illustrativa. Volume 1". - Trento : Provincia Autonoma, 1985. - 394 p.
- Progetto** per la tutela e la valorizzazione dei biotopi di interesse provinciale Fiaavè e Lomasona". - Trento : Provincia Autonoma, 1996. - 188 p. + 20 c.
- Progetto** per la tutela e la valorizzazione dei biotopi di interesse provinciale Palù di Borghetto e Taio di Nomi". - Trento : Provincia Autonoma, 1996. - 77 p. + 17 c.
- Progetto** per la tutela e la valorizzazione del biotopo di interesse provinciale 'Lago Pudro'. Parte Prima". - Trento : Provincia Autonoma, 1991. - 104 p. + 10 c.
- Progetto** per la tutela e la valorizzazione del biotopo di interesse provinciale 'Lago Pudro'. Parte Seconda". - Trento : Provincia Autonoma, 1991. - 242 p.
- Progetto** per la tutela e la valorizzazione del biotopo di interesse provinciale 'Canneti di S. Cristoforo'. Parte Prima". - Trento : Provincia Autonoma, 1994. - 75 p.
- Progetto** per la tutela e la valorizzazione del biotopo di interesse provinciale 'Canneti di S. Cristoforo'. Parte Seconda". - Trento : Provincia Autonoma, 1994. - 136 p.
- Progetto** per la tutela e la valorizzazione del biotopo di interesse provinciale Lago di Loppio". - Trento : Provincia Autonoma, 1994. - 104 p. + 11 c.
- Progetto** per la tutela e la valorizzazione del biotopo di interesse provinciale Le Grave". - Trento : Provincia Autonoma, 1995. - 63 p. + 12 c.
- Progetto** per la tutela e la valorizzazione del biotopo di interesse provinciale Canneto di Levico". - Trento : Provincia Autonoma, 1995. - 108 p. + 11 c.
- Progetto** per la tutela e la valorizzazione del biotopo di interesse provinciale Lona Lases". - Trento : Provincia Autonoma, 1996. - 70 p. + 9 c.
- Progetto** pubblico per l'ambiente (II). Mostra documentaria. Trento, 29 aprile-5 maggio 1989". - Trento : Provincia Autonoma, s.d. - 12 c.

Progetto speciale per l'occupazione attraverso la valorizzazione delle potenzialità turistiche ecologiche ed ambientali 1989". - Trento : Provincia Autonoma, 1988. - 267 p.

Proposte per i parchi naturali. Sintesi degli studi condotti dalla commissione per i parchi naturali". - Trento : Provincia Autonoma, s.d. - 33 p. + 3 c.

Provvidenze per la salvaguardia ed il restauro delle cose di interesse storico, artistico, popolare e catalogazione del patrimonio storico, artistico e popolare del Trentino ed istituzione del relativo inventario". - Trento : Provincia Autonoma, s.d. - 29 c.

Ragni, Bernardino "La linca eurasiatica in Trentino". - Trento : Provincia Autonoma, 1998. - 152 p.

Retiche Orientali e Venoste". - Milano : Touring Club Italiano, 2007. - 352 p.

Revisione del piano urbanistico provinciale (La). Appendici alla relazione aggiuntiva. Volume 2". - Trento : Provincia Autonoma, 1987. - 415 p.

Revisione del piano urbanistico provinciale (La). Norme di attuazione". - Trento : Provincia Autonoma, 1987. - 44 p.

Revisione del piano urbanistico provinciale (La). Relazione aggiuntiva. Volume 1". - Trento : Provincia Autonoma, 1987. - 59 p.

Roggero, Giorgio e Zavagno, Franco "Guida alla natura delle Alpi Centrali". - Milano : Mondadori, 1995. - 192 p.

Romagna, Ferruccio "La valle del Vanoi". - Canal San Bovo : Comune, 1992. - 190 p.

Sascor, Renato e Maistri, Roberto "Il gufo reale. Ecologia, status e dinamica di popolazione in Alto Adige". - Trento-Bolzano : WWF Trentino Alto Adige, 1996. - 101 p.

Scenari d'estate...". - Trento : APT, 2003. - 64 c.

Scheuermeier, Paul "Il Trentino dei contadini. 1921-1931". - San Michele all'Adige : Museo degli usi e costumi della gente trentina, 1997. - 383 p.

Schnurer, Sepp "Quattordici vie alte sulle Dolomiti". - Bologna : Zanichelli, 1978. - 223 p.

Sebesta, Giuseppe "La via del rame". - San Michele all'Adige : Museo degli usi e costumi della gente trentina, 1992. - 221 p.

Servizi di sviluppo nelle aree montane e svantaggiate (I). Esperienze, obiettivi, strumenti. Atti del meeting internazionale. Ivano Fracena di Valsugana, 13-15 maggio 1991". - Trento : Coordinamento degli Enti di Sviluppo Agricolo del Nord Italia, 1991. - 365 p.

Silenzio e i suoi rumori (II). Atti del convegno. Terme di Comano, 29-31 ottobre 1991". - Milano : Giorgio Mondadori, 1992. - 143 p.

Silvestrin, Dante "Dalle Dolomiti alle Alpi Carniche. 46 itinerari in mountain-bike tra Dolomiti Ampezzane, Alpi Giulie e Alpi Carniche". - Torino : CDA, 1993. - 133 p.

Sombardier, Pascal "Dolomiti. Le più belle vie ferrate classificate in ordine di difficoltà". - Vercelli : White Star, 2000. - 144 p.

Sommavilla, Elio "Fenomeni geologici dei dintorni di Predazzo e della regione dolomitica". - Predazzo : Museo Civico Geologia e Etnografia, 1990. - 20 p.

Statuto. Associazione Cacciatori della Provincia di Trento". - Trento : Associazione Cacciatori, 2004. - 24 p.

Studi e ricerche della Provincia Autonoma di Trento per la difesa dagli inquinamenti". - Trento : Provincia Autonoma, s.d. - s.p.

Suoni delle Dolomiti (I). In cammino verso la musica e la montagna. Dal 4 luglio al 25 agosto 2002". - Trento : APT del Trentino, s.d. - 32 c.

Tabarelli de Fatis, Gian Maria "Castelli del Trentino. Catalogo della mostra. Torino, 3-19 ottobre 1980". - Torino : Museo Nazionale della Montagna, 1980. - 23 p.

Tabarelli, Gian Maria "Appunti di storia dell'architettura trentina". - Trento : Temi Editrice, 1997. - 287 p.

Tecniche di ingegneria naturalistica e rinaturalizzazione in ambito fluviale applicate alla gestione ittica e alla pesca. Atti del convegno. San Michele all'Adige, 19 ottobre 1996". - Trento : Assoc. Pescatori Dilettanti Trentini, 1997. - 127 p.

Tesori del Trentino". - Ivrea : Priuli & Verlucca, 1996. - 70 tav.

Tomasi, Gino "Monte Baldo: i modi della protezione. L'opinione degli interessati". In: Trento : Natura Alpina, 1987. - 1-36 p.

Tremonti, Silvio "I sentieri di una vita. Le Dolomiti e le Alpi Trivenete. Volume secondo. Settantadue escursioni sui monti del Trentino, sulle Dolomiti occidentali e sulle Dolomiti Agordine e Zoldane". - Caerano di San Marco : Danilo Zanetti Editore, 2002. - 204 p.

Trentini, Michele "Cheyenne, trent'anni". - S.I. : Trozdem, 2008. - DVD ; 35 min.

Trentino Alto Adige". - Milano : Touring Club Italiano, 1976. - 616 p.

Trentino dei dinosauri: i Lavini di Marco in Val Lagarina". - Trento : Provincia Autonoma : Museo Tridentino di Scienze Naturali, 2002. - 37 p.

- Trentino** e la solidarietà internazionale (II). 2003/2004. Quarto volume". - Trento : Provincia Autonoma, 2004. - 187 p.
- Turetti**, Paolo e Mochen, Tiziano "Escursioni. Parco dello Stelvio. Trentino e Alto Adige. 22 itinerari". - Caselle di Sommacampagna : Cierre, 1999. - 205 p.
- Valentino**, Roberto "Vinum bonum. Un percorso d'arte, di gusto e di festa. Dal 21 giugno al 6 settembre 2002". - Trento : APT del Trentino, 2002. - 24 c.
- Valle** del Chiese - Porta del Trentino. Progetto di fattibilità per un ecomuseo". - Storo : Cooperativa Il Chiese, 2000. - 80 p.
- Velaverde**. Annuario 84". In: Trento : Natura Alpina, 1984. - 1-72 p.
- Vivere** in una vallata alpina. Architettura, urbanistica e ambiente nell'Alta Valle del Fèrsina. Radicamento e sopravvivenza della Comunità Mòchena nel suo territorio". - Palù del Fèrsina : Ist. Culturale Mòcheno-Cimbro, 2001. - 223 p.
- Zandonella Callegger**, Italo "Dolomiti. Escursioni scelte". - Trento : Edizioni Panorama, 1999. - 329 p.
- Zocco**, Nausica "Folclore della Val di Fassa". - Chiari : Nordpress, 2004. - 89 p.
- Zoppello**, Luigi "Le notti dei musei. Alla scoperta dei giacimenti culturali che rappresentano l'identità del Trentino. Dal 3 luglio al 24 agosto 2002". - Trento : APT del Trentino, 2002. - 32 c.
- Zucca**, Michela "Il prezzo dei sogni. Storie di vita di donne di montagna". - Trento : Provincia Autonoma, 2004. - 127 p.

Parchi e riserve



Parco naturale Paneveggio - Pale di San Martino

Villa Welsperg - Località Castelpietra, 2 - 38054 Tonadico (TN)
 Tel. 0439/64854 - Fax 0439/762419
 E-mail: info@parcopan.org
 Sito internet: www.parcopan.org

- Ambiente** naturale e umano dei parchi del Trentino (L)". - Trento : Provincia Autonoma, 1973. - 644 p.
- Ardito**, Stefano "Primiero. Ai piedi delle Pale di San Martino". - Torino : CDA&Vivalda, 2007. - 182 p.
- Aree** protette del Trentino (Le)". - Trento : Provincia Autonoma, 1996. - 32 c.
- Bettega**, Gianfranco e Pistoia, Ugo "Un fiume di legno. La fluitazione del legname dal Vanoi e Primiero a Venezia". - Tonadico : Ente Parco, 1994. - 61 p.
- Boiti**, Italo - Lasen, Cesare e Saffaro Boiti, Tea "La vegetazione della Val Venegia". - Calliano : Manfrini Editori, 1989. - 166 p.
- Bortolotti**, Fiorenza "Chi si ferma è perduto...sul cammino di una comunità alpina. Il progetto del Sentiero etnografico del Vanoi". - Tonadico : Ente Parco, s.d. - 40 p.
- Borziello**, Giuseppe "Escursioni. Lagorai. 32 itinerari". - Caselle di Sommacampagna : Cierre, 2000. - 252 p.
- Calovi**, Fausto e Mattedi, Silvano "Piano faunistico del Parco naturale di Paneveggio - Pale di S. Martino. Relazione". - Tonadico : Ente Parco, 1992. - 191 p.
- Carta** Parco naturale Paneveggio - Pale di S. Martino". - Bolzano : Kompass, s.d. - Scala 1:25.000.
- Carta** Percorsi d'estate...". - Trento : Euroedit, s.d. - Scala 1:150.000.
- Carta** topografica per escursionisti. Come e dove muoversi nel Parco". - Feletto Umberto : Casa Editrice Tabacco, s.d. - Scala 1:25.000.
- Cima**, Claudio "Scopriamo insieme i Parchi delle Dolomiti. Itinerari e proposte in 15 aree protette". - Novara : De Agostini, 1994. - 159 p.
- Faggiani**, Luigi "Le malghe del Trentino. Viaggio nel tempo sulle tracce di un mondo antico". - Torino : Vivalda, 1999. - 143 p.
- Flaim**, Sandro "I Parchi naturali del Trentino ed i loro nuovi Enti di gestione". In: Trento : Natura Alpina, 1989. - 25-34 p.

Guida ai Parchi del Trentino". - Trento : APT, 1995. - 32 p.

Itinerari naturalistici nella foresta demaniale di Paneveggio. Sentiero Marciò". - Tonadico : Ente Parco, s.d. - 10 c.

Itinerari naturalistici nella foresta demaniale di Paneveggio. Sentiero di Val Miniera". - Tonadico : Ente Parco, s.d. - 10 c.

Margoni, Renato e Piercarlo "Dall'Adamello alla Marmolada. 46 itinerari ad anello su Alpi, Prealpi e Altopiani del Trentino". - Torino : CDA, 1997. - 255 p.

Marisaldi, Luciano "Un mondo di acque, rocce e foreste". - Tonadico : Ente Parco ; Firenze : Giunti, 1997. - 159 p.

Parco in tasca (II). Estate 2010". - Tonadico : Ente Parco, s.d. - 42 p.

Parco naturale Paneveggio - Pale di S. Martino". - Tonadico : Ente Parco, 1993. - VHS ; 23 min.

Piano faunistico delle foreste demaniali comprese nel Parco naturale Paneveggio Pale di S. Martino. Vol. 1: introduzione, premesse metodologiche ed ungulati". - Viote del Monte Bondone : Centro di Ecologia Alpina, s.d. - 116 p.

Piano faunistico delle foreste demaniali comprese nel Parco naturale Paneveggio Pale di S. Martino. Vol. 2: galliformi". - Viote del Monte Bondone : Centro di Ecologia Alpina, s.d. - 117-160 p.

Piano faunistico delle foreste demaniali comprese nel Parco naturale Paneveggio Pale di S. Martino. Vol. 3: altri taxa". - Viote del Monte Bondone : Centro di Ecologia Alpina, s.d. - 161-230 p.

Piano faunistico delle foreste demaniali comprese nel Parco naturale Paneveggio Pale di S. Martino. Vol. 4: gestione sanitaria". - Viote del Monte Bondone : Centro di Ecologia Alpina, s.d. - 231-299 p.

Piano faunistico delle foreste demaniali comprese nel Parco naturale Paneveggio Pale di S. Martino. Vol. 5: conclusioni e sintesi delle proposte". - Viote del Monte Bondone : Centro di Ecologia Alpina, s.d. - 300-307 p.

Schnurer, Sepp "Quattordici vie alte sulle Dolomiti". - Bologna : Zanichelli, 1978. - 223 p.

Zandonella Callegher, Italo "Dolomiti. Escursioni scelte". - Trento : Edizioni Panorama, 1999. - 329 p.



Parco naturale provinciale dell'Adamello Brenta

Via Nazionale, 24 - 38080 Strembo (TN)

Tel. 0465/806666 - Fax 0465/806699

E-mail: info@pnab.it

Sito internet: www.pnab.it

Acque del Parco Adamello-Brenta (Le). Aspetti biologici dei laghi e dei torrenti del parco ". - Strembo : Ente Parco, 1993. - 88 p.

Ambiente naturale e umano dei parchi del Trentino (L)". - Trento : Provincia Autonoma, 1973. - 644 p.

Aprili, Alberto - Groff, Claudio e Mustoni, Andrea "Noi e l'orso". - Cles : Nitida Immagine, s.d. - 15 p.

Aree protette del Trentino (Le)". - Trento : Provincia Autonoma, 1996. - 32 c.

Atlante dei suoli del Parco naturale Adamello-Brenta. Suoli e paesaggi". - Trento : Museo Tridentino di Scienze Naturali, 2005. - 239 p. + 2 c.

Bianchi, Angelo - Callegari, Ezio e Jobstraibizer, Piergiorgio "I tipi petrografici fondamentali del plutone dell'Adamello. Tonaliti, quarzodioriti, granodioriti e loro varietà leucocrate". - Padova : Società Cooperativa Tipografica, 1970. - II, 148 p., 13 c. di tav. + 1 c. geol.

Bizzaro, Bruno e Leonardo "A piedi nel Trentino. 60 passeggiate, escursioni e trekking alla scoperta della natura. Volume 1". - Subiaco : Iter, 1990. - 216 p.

Brack, Peter e Schirolli, Paolo "Adamello. Una finestra sulla camera magmatica". - Brescia : Museo Civico di Scienze Naturali, 2007. - 47 p. + CD-ROM.

Caldonazzi, Michele "Percorso Lago di Molveno". - Strembo : Ente Parco, 1995. - 12 p.

Caldonazzi, Michele "Percorso Val di Fumo". - Strembo : Ente Parco, 1995. - 12 p.

Caldonazzi, Michele "Percorso Valle dello Sporeggio-Cavedago". - Strembo : Ente Parco, 1995. - 12 p.

- Caldonazzi**, Michele "Percorso Vallesinella". - Strembo : Ente Parco, 1995. - 12 p.
- Carta** Parco naturale Adamello Brenta". - Feletto Umberto : Casa Editrice Tabacco, s.d. - Scala 1:50.000.
- Carta** Percorsi d'estate...". - Trento : Euroedit, s.d. - Scala 1:150.000.
- Cima**, Claudio "Scopriamo insieme i Parchi delle Dolomiti. Itinerari e proposte in 15 aree protette". - Novara : De Agostini, 1994. - 159 p.
- Faggiani**, Luigi "Le malghe del Trentino. Viaggio nel tempo sulle tracce di un mondo antico". - Torino : Vivalda, 1999. - 143 p.
- Ferrari**, Enrico e Moretti, Guido "Il patrimonio edilizio nel Parco naturale Adamello Brenta. Analisi tipologica e criteri di intervento". - Ozzano Emilia : Tipoarte, 2003. - 87 p.
- Flaim**, Sandro "I parchi naturali del Trentino ed i loro nuovi enti di gestione". In: Trento : Natura Alpina, 1989. - 25-34 p.
- Gardumi**, Enzo e Torchio, Fabrizio "Dolomiti di Brenta. Guida escursionistica". - Trento : Panorama, 1999. - 370 p. + 1 c.
- Genero**, Fulvio e Pedrini, Paolo "Il ritorno del gipeto (*Gypaetus barbatus*) sulle Alpi: resoconto sulla sua presenza nel territorio del Parco Adamello Brenta (dicembre 1989-gennaio 1993)". - Strembo : Ente Parco, 1993. - 79 p.
- Gestione** faunistica nel Parco naturale Adamello-Brenta: monitoraggio sullo stato sanitario degli ungulati selvatici (La)". - Strembo : Ente Parco, 1993. - 85 p.
- Gogna**, Alessandro - Milani, Marco e Raiser, Federico "Dolomiti occidentali / Brenta / Prealpi Venete". - Ivrea : Priuli & Verlucca ; Milano : Edizioni Melograno, 2004 - 192 p.
- Gogna**, Alessandro - Milani, Marco e Raiser, Federico "Ortles / Adamello / Orobie / Ratikon / Silvretta". - Ivrea : Priuli & Verlucca ; Milano : Edizioni Melograno, 2001. - 192 p.
- Guida** ai parchi del Trentino". - Trento : APT, 1995. - 32 p.
- Incontri** con il parco". - Gardolo : Edizioni Arca, 1992. - 159 p.
- Marchesoni**, Vittorio "La Val di Tovel e il Lago Rosso". In: Trento : Natura Alpina, 1959. - 37-76 p.
- Margoni**, Renato e Piercarlo "Dall'Adamello alla Marmolada. 46 itinerari ad anello su Alpi, Prealpi e Altopiani del Trentino". - Torino : CDA, 1997. - 255 p.
- Mazzucchi**, Marcello "Il bosco e l'ambiente, il bosco e l'uomo nel Parco Adamello Brenta". - Strembo : Ente Parco, 1994. - 133 p.
- Mustoni**, Andrea "L'orso bruno sulle Alpi. Biologia, comportamento e rapporti con l'uomo". - Cles : Nitida Immagine, 2004. - 236 p.
- Noi** e l'orso". - Strembo : Ente Parco, s.d. - 15 p.
- Ortner**, Peter e Mayr, Christoph "I monumenti naturali della Val d'Adige e dei dintorni. Descrizione e itinerari". - Bolzano : Athesia, 1996. - 182 p.
- Osti**, Giorgio "Il parco poliziotto. Attese, motivazioni e condizione sociale dei visitatori del Parco Adamello-Brenta". - Strembo : Ente Parco, 1993. - 135 p.
- Parchi**: economia della natura. Il Parco Adamello-Brenta: un progetto incompiuto. Atti del convegno. Madonna di Campiglio, 16 dicembre 1995". - Trento : Gruppo Consiliare Provinciale PDS, 1996. - 83 p.
- Parco** (II). Un mondo da scoprire. Gioco educativo". - Strembo : Ente Parco, s.d.
- Parco** naturale Adamello Brenta. Passeggiate ed escursioni. S. Lorenzo in Banale, Dorsino-Stenico, Dolomiti di Brenta". - Ponte Arche : APT, s.d. - 24 p.
- Parco** naturale Adamello Brenta. Trentino-Italia". - Strembo : Ente Parco, s.d. - 22 c.
- Parco** naturale Adamello Brenta". - Strembo : Ente Parco, s.d. - 18 c.
- Pedrotti**, Franco "Notizie storiche sul Parco naturale Adamello Brenta". - Trento : Temi Editrice, 2008. - 872 p.
- Pedrotti**, Franco "Sintesi geobotanica della Valle di Tovel (Trentino)". - Camerino : Università degli Studi, 2006. - 39 p. + 1 c.
- Pin**, Marzia "Imparando sulle tracce della natura". - Strembo : Ente Parco, s.d. - 24 p.
- Sacchi**, Pericle "Adamello. Volume I". - Milano : Club Alpino Italiano : Touring Club Italiano, 1984. - 388 p.
- Sacchi**, Pericle "Adamello. Volume II". - Milano : Club Alpino Italiano : Touring Club Italiano, 1986. - 386 p.
- Schroder**, Wolfgang "Piano di recupero dell'orso bruno". - Strembo : Ente Parco, s.d. - 48 p.
- Schroder**, Wolfgang "Piano faunistico 1995". - Strembo : Ente Parco, s.d. - 137 p. p.
- Tomasi**, Gino "Lago di Tovel: dall'immaginario al plausibile". In: Trento : Natura Alpina, 1989. - 1-72 p.

Torchio, Fabrizio e Gardumi, Enzo "Escursioni nel Parco Adamello Brenta". - Trento : Edizioni Panorama, 1993. - 246 p. + 1 c.

Trekking tra i rifugi del Parco nazionale dello Stelvio e del Parco Adamello-Brenta". - Malè : APT Valli di Sole, Pejo e Rabbi, s.d. - 22 c.

Tutte le informazioni turistiche del parco". - Strembo : Ente Parco, s.d. - 29 c.

Zanon, Ettore "Progetto orso. Amico orso". - Cles : Nitida Immagine, s.d. - 10 c.

Zanon, Ettore "Progetto orso". - Cles : Nitida Immagine, s.d. - 14 c.



REGIONE UMBRIA

Opere generali

- A scuola nei parchi**". - Orvieto : Orvietur Tour Operator, s.d. - 10 c.
- Appennino** che ci unisce (L'). 9 itinerari escursionistici tra Marche e Umbria". - Ancona : Printemp Edizioni, s.d. - 22 c.
- Ardito**, Stefano "A piedi in Umbria. 108 passeggiate, escursioni e trekking". - Subiaco : Iter, 1995. - 240 p.
- Atmosfere** e caratteri in Umbria". - Terni : Provincia, 1998. - 70 p.
- Atti** delle conferenze sul tema degli Organismi Geneticamente Modificati. Perugia, ottobre 2000-gennaio 2001". - Perugia : Provincia, 2005. - 99 p.
- Biancarelli**, Maurizio "I parchi dell'Umbria". - Perugia : Quattroemme, 2002. - 189 p.
- Biancarelli**, Maurizio "The parks of Umbria". - Perugia : Quattroemme, 2002. - 189 p.
- Biomasse** agricole e forestali per uso energetico. Convegno. Villa Cahen, Selva di Meana-Allerona (TR), 28-29 settembre 2000". - Roma : Società A.G.R.A., 2002. - 399 p.
- Bozzi**, Franco "Da Perugia al Tevere per gli antichi ponti". - Ellera Umbra : Edizioni Era Nuova, 1999. - 80 p.
- Breislak**, Scipione "Relazione sulla miniera di ferro di Monteleone e Ferriera di Terni". - Narni : Giada, 2000. - 34 p.
- Camicia**, Sandra "Interpretazioni di una Regione. Trasformazioni territoriali e pianificazione in Umbria". - Firenze : Alinea, 2004. - 140 p.
- Carta** 'Sentiero 50' dal Trasimeno alla Verna". - Arezzo : Provincia, s.d. - Scala 1:50.000.
- Carta** della montagna. Realizzata di concerto con il Ministero dei Lavori Pubblici. Vol.II - 10 Umbria". - Roma : Ministero dell'Agricoltura e delle Foreste, 1976. - 215 p.
- Carta** delle unità ambientali-paesaggistiche dell'Umbria. Scala 1:100.000. Note esplicative". - Firenze : S.EL.CA, 2000. - 79 p. + 2 c.
- Carta** e guida turistica con 12 piante di città. Umbria..cuore verde d'Italia". - Milano : Touring Club Italiano, 2004. - Scala 1: 200.000.
- Carta** In giro per Perugia". - Perugia : Comune, 1998.
- Carta** regionale e guida turistica con 12 piante di città". - Milano : Touring Club Italiano, 2002. - Scala 1:200.000.
- Carta** turistica Valnerina". - Cerreto di Spoleto : CEDRAV, 2004.
- Ceccarelli**, Nicola "Umbria by bike. 30 different cycle routes by wich to explore the Green Heart of Italy". - Perugia : Regione Umbria, s.d. - 130 p.
- Chirurgia** preciana (La)". - Perugia : Provincia, 1997. - 116 p.
- Della Vedova**, Anna Maria e Notari, Stefano "Lungo i sentieri del passato. Indagine antropologica e proposte escursionistiche in Valnerina". - Arrone : Edizioni Thyus, 1999. - 176 p.
- Didattica** ambientale. Orientamenti e metodologie. Atti delle giornate di studio. Perugia, 23-25 maggio 1988". - Perugia : Provincia, 1992. - 154 p.
- Evoluzione** del fondovalle (L'). Imprevedibili prospettive di sviluppo dei territori vallivi senza disegno". - Roma : Officina Edizioni, 2007. - 161 p.
- Evoluzione** del paesaggio e politiche di sviluppo rurale. Atti del workshop di Perugia, 30 settembre 2005". - Perugia : Ali&No Editrice, 2007. - 227 p.
- Farro** (II). Saperi, usi e conservazione delle varietà locali". - Cerreto di Spoleto : CEDRAV, 1999. - 119 p.
- Funghi** e tartufi dell'Umbria". - Perugia : Regione Umbria ; Terni : Gruppo Micologico Ternano, 2003. - 231 p.
- Giustolo**, Pierfrancesco "La coltivazione dello zafferano. De croci cultu". - S. Sisto : EFFE Fabrizio Fabbri Editore, 2000. - 50 p.

- Gole & canyons.** 1 Italia centrale". - Ancona : Adriambiente, 1998. - 159 p.
- Guida ai parchi dell'Umbria**". - Perugia : Quattroemme, 2003. - s.p.
- Italiani per San Francesco (Gli)**". - Assisi : Casa Editrice Francescana, 1990. - 119 p.
- Loreti, Mara** "Flora dell'Appennino Gualdese". - Perugia : Provincia, 1986. - 95 p.
- Mattioli, Tommaso** "L'arte rupestre in Italia centrale. Umbria, Lazio, Abruzzo". - Perugia : Ali&No Editrice, 2007. - III, 230 p. + 16 p. di tav.
- Metodo per la valutazione di impatto ambientale (Un).** La strada difficile. Valico dell'Appennino, tratto Foligno-Colfiorito, variante alla S.S. 77". - Roma : Edizioni DEI, 1992. - 237 p.
- Mirti, Chiara** "Umbria...Cuore verde d'Italia. Percorsi d'arte". - Perugia : APT, 2004. - 60 p.
- Mirti, Chiara e Capitoli, Andrea** "Umbria...Cuore verde d'Italia. Guida generale". - Perugia : APT, 2004. - 36 p.
- Montagnoli, Louis e Romani, Giannermete** "In cammino tra Tevere e Trasimeno. 30 itinerari nei paesaggi della memoria". - Perugia : Ali&No Editrice, 2005. - 191 p.
- Montelucio e i Monti Sacri.** Atti dell'incontro di studio. Spoleto, 30 settembre-2 ottobre 1993". - Spoleto : Centro Italiano di Studi sull'Alto Medioevo, 1994. - 363 p.
- Pantella, Ettore** "L'Umbria del parchi". - Perugia : Regione Umbria, 2001. - 55 p.
- Paolucci, Fabrizio** "Italia etrusca. Guida completa". - Firenze : Giunti, 2000. - 183 p.
- Parks system**". - Perugia : Regione Umbria, s.d. - 27 p.
- Percorsi verdi nell'Alta Valle del Tevere**". - Città di Castello : Comunità Montana Alto Tevere Umbro, s.d. - 21 c. + 1c.
- Piano**-quadro del sistema parchi-ambiente della Regione Umbria. Rapporto di area n. Parco del Coscerno-Aspra". - Perugia : Regione Umbria, 1989. - 71 p.
- Piano**-quadro del sistema parchi-ambiente della Regione Umbria. Volume I. Rapporto generale". - Perugia : Regione Umbria, 1989. - 170 p.
- Piano**-quadro del sistema parchi-ambiente della Regione Umbria. Volume secondo. Rapporti di area. Colfiorito". - Perugia : Regione Umbria, 1989. - 51 p.
- Piano**-quadro del sistema parchi-ambiente della Regione Umbria. Volume secondo. Rapporti di area. Cucco". - Perugia : Regione Umbria, 1989. - 73 p.
- Piano**-quadro del sistema parchi-ambiente della Regione Umbria. Volume secondo. Rapporti di area. Nera". - Perugia : Regione Umbria, 1989. - 54 p.
- Piano**-quadro del sistema parchi-ambiente della Regione Umbria. Volume secondo. Rapporti di area. Subasio". - Perugia : Regione Umbria, 1989. - 59 p.
- Piano**-quadro del sistema parchi-ambiente della Regione Umbria. Volume secondo. Rapporti di area. Tevere". - Perugia : Regione Umbria, 1989. - 56 p.
- Piano**-quadro del sistema parchi-ambiente della Regione Umbria. Volume secondo. Rapporti di area. Trasimeno-Pausillo". - Perugia : Regione Umbria, 1989. - 66 p.
- Piano**-quadro del sistema parchi-ambiente della Regione Umbria. Volume secondo. Rapporti di area. Sibillini". - Perugia : Regione Umbria, 1989. - 74 p.
- Piccio, Marco** "Martani trekking". - Sala Baganza : Piero Amighetti, 1992. - 63 p. + 1 c.
- Provincia e l'ambiente (La).** Atti convegno nazionale. Gubbio, 2-3- ottobre 1992". - Rimini : Maggioli, 1995. - 183 p.
- Quarenghi, Giusi** "Otto meraviglie. Guida ai parchi dell'Umbria". - Firenze : Giunti ; Perugia : Regione Umbria, 2003. - 48 p.
- RERU.** Rete ecologica regionale dell'Umbria. Proposte per la costruzione di una rete ecologica regionale". - Città di Castello : Petrucci Editore, 2009. - 241 p. + CD-ROM.
- Ricci, Silvia** "Otto meraviglie. Monti, acque, feste e tradizioni nei parchi dell'Umbria". - Firenze : Giunti ; Perugia : Regione Umbria, 2007. - 64 p.
- Romani, Giannermete e Vinti, Graziano** "Storie lunghe un fiume. Memorie e racconti del Tevere". - Perugia : Ali&No Editrice, 2006. - 179 p.
- Sacro Convento di Assisi (II)**". - Bari : Laterza, 1988. - 177 p. + 41 c.

Santi, Ubaldo e Inverni, Antonio "La Valnerina e la Via del Ferro. Da Monteleone a Spoleto attraverso la storica Val di Narco". - Ellera Umbra : Edizioni Era Nuova, 1998. - 68 p. + 1 c.

Santini, Loretta "Umbria gusto". - Terni : Provincia, s.d. - 32 p.

Sapori della Valnerina. Itinerari turistici". - Norcia : Comunità Montana Valnerina, 1996. - 34 c.

Sistema informativo territoriale (II). Realizzazioni e prospettive". - Perugia : Regione Umbria, 1985. - 93 p.

Sistema parchi". - Perugia : Regione Umbria : Media Group, s.d. - DVD.

Sistema parchi". - Perugia : Regione Umbria : Media Group, s.d. - VHS.

Sistema parchi". - Perugia : Regione Umbria, s.d. - 27 p.

Statuto. Regione dell'Umbria". - Perugia : Regione Umbria, 1992. - 40 p.

Struttura e potenziale produttivo delle principali coltivazioni legnose agrarie. Anno 1987. Volume 2 - Umbria". - Roma : Istat, 1992. - 90 p.

Tingoli, Maro "Umbria...Cuore verde d'Italia. Umbria delle acque e dei parchi". - Perugia : APT, 2004. - 72 p.

Toccaceli, Mauro "Trasimeno. Un mondo da vivere". - Bologna : Minerva Soluzioni Editoriali, 2008. - s.p.

Tutela dei beni ambientali (La). Verso quale riforma? Atti del convegno nazionale. Gubbio, 26-28 settembre 1986". - Padova : CEDAM, 1988. - 270 p.

Umbria dei parchi (L')". - Perugia : Regione Umbria, s.d. - 48 p.

Umbria una terra per vivere. Agriturismo, paesaggio e prodotti tipici". - Perugia : Regione Umbria ; S. Sisto : EFFE Fabrizio Fabbri Editore, 2003. - 138 p.

Umbria". - Milano : Touring Club Italiano, 1978. - 584 p.

Vinti, Graziano "Camminare in Alta Valle del Tevere. 22 itinerari tra paesaggi e memorie". - Perugia : Ali&No Editrice, 2007. - 175 p.

Parchi e riserve



Parco del Colfiorito

Via Adriatica (Area ex Casermette) - 06030 Colfiorito di Foligno (PG)

Tel. e Fax 0742/681011

E-mail: parcocolfiorito@tiscali.it

Metodo per la valutazione di impatto ambientale (Un). La strada difficile. Valico dell'Appennino, tratto Foligno-Colfiorito, variante alla S.S. 77". - Roma : Edizioni DEI, 1992. - 237 p.

Piano-quadro del sistema parchi-ambiente della Regione Umbria. Volume secondo. Rapporti di area. Colfiorito". - Perugia : Regione Umbria, 1989. - 51 p.

Tingoli, Maro "Umbria...Cuore verde d'Italia. Umbria delle acque e dei parchi". - Perugia : APT, 2004. - 72 p.



Parco del Lago Trasimeno

Viale Europa - 06065 Passignano sul Trasimeno (PG)
Tel. 075/828059 - Fax 075/8299273
E-mail: parco.trasimeno@parks.it
Sito internet: www.parcotrasimeno.it

Carta Monti del Trasimeno. Itinerari tra lago e fiume". - Milano : G. Mondadori, 1999. - Scala 1:95.000.

Carta nautico-turistica Lago Trasimeno". - Perugia : Provincia, s.d.

Carta Parco del Lago Trasimeno e zone limitrofe". - Bettona : Monte Meru Editrice, 2003. - Scala 1: 25.000.

Marri, Roberto "Il Trasimeno fra passato e futuro (vicende e prospettive di un comprensorio)". - Firenze : IGM, 1994. - 126 p.

Montagnoli, Louis e Romani, Giannermete "In cammino tra Tevere e Trasimeno. 30 itinerari nei paesaggi della memoria". - Perugia : Ali&No Editrice, 2005. - 191 p.

Panfili, Massimo "I licheni del parco scientifico didattico Isola Polvese". - Perugia : Provincia, 2000. - 101 p.

Piano-quadro del sistema parchi-ambiente della Regione Umbria. Volume secondo. Rapporti di area. Trasimeno-Pausillo". - Perugia : Regione Umbria, 1989. - 66 p.

Tingoli, Maro "Umbria...Cuore verde d'Italia. Umbria delle acque e dei parchi". - Perugia : APT, 2004. - 72 p.



Parco del Monte Cucco

Villa Anita - Via Giacomo Matteotti, 52 - 06028 Sigillo (PG)
Tel. 075/9177326 - Fax 075/9179025
E-mail: info@parcomontecucco.it
Sito internet: www.discovermontecucco.it

Ardito, Stefano "A piedi in Umbria. 108 passeggiate, escursioni e trekking". - Subiaco : Iter, 1995. - 240 p.

Parco del Monte Cucco". - Sigillo : Ente Parco, s.d. - 21 c.

Piano-quadro del sistema parchi-ambiente della Regione Umbria. Volume secondo. Rapporti di area. Cucco". - Perugia : Regione Umbria, 1989. - 73 p.

Tingoli, Maro "Umbria...Cuore verde d'Italia. Umbria delle acque e dei parchi". - Perugia : APT, 2004. - 72 p.



Parco del Monte Subasio

Località Cà Piombino - 06081 Assisi (PG)
Tel. 075/8155290 - Fax 075/8197395
E-mail: parco.montesubasio@tiscali.it

Ardito, Stefano "A piedi in Umbria. 108 passeggiate, escursioni e trekking". - Subiaco : Iter, 1995. - 240 p.

Carta dei sentieri. Parco del Monte Subasio". - Bettona : Monte Meru Editrice ; Foligno : Club Alpino Italiano, 2002. - Scala 1:25.000.

Piano-quadro del sistema parchi-ambiente della Regione Umbria. Volume secondo. Rapporti di area. Subasio". - Perugia : Regione Umbria, 1989. - 59 p.

Tingoli, Maro "Umbria...Cuore verde d'Italia. Umbria delle acque e dei parchi". - Perugia : APT, 2004. - 72 p.



Parco fluviale del Nera

Via S. Francesco, 52 - 05031 Arrone (TR)
Tel. 0744/389966 - Fax 0744/389947
E-mail: info@parcodelnera.it
Sito internet: www.parcodelnera.it

Ardito, Stefano "A piedi in Umbria. 108 passeggiate, escursioni e trekking". - Subiaco : Iter, 1995. - 240 p.

Parco fluviale del Nera". - Perugia : Quattroemme, 2007. - 33 p.

Piano-quadro del sistema parchi-ambiente della Regione Umbria. Volume secondo. Rapporti di area. Nera". - Perugia : Regione Umbria, 1989. - 54 p.

Squazzini, Enrico "La cascata delle Marmore. Una storia lunga 100.000 anni. L'affascinante storia naturale della cascata più alta d'Europa". - Terni : Edizioni Tethys, 2005. - 142 p.

Tingoli, Maro "Umbria...Cuore verde d'Italia. Umbria delle acque e dei parchi". - Perugia : APT, 2004. - 72 p.



Parco fluviale del Tevere

Piazza Umberto I, 16 - 05020 Civitella del Lago (TR)
Tel. e Fax 0744/950732
E-mail: parcotevere@libero.it

Cardinali, Gianni "L'Oasi di Alviano e il Parco fluviale del Tevere". - Terni : Provincia, s.d. - 15 c.

Giuliano, Giuseppe e Sciotti, Maurizio "Un esperimento metodologico di pianificazione e gestione delle risorse idriche in un grande bacino idrografico: schema idrogeologico del bacino del Tevere". - Roma : CNR-Istituto di Ricerca Sulle Acque, 1981. - 128 p. + 4 c.

Montagnoli, Louis e Romani, Giannermete "In cammino tra Tevere e Trasimeno. 30 itinerari nei paesaggi della memoria". - Perugia : Ali&No Editrice, 2005. - 191 p.

Piano-quadro del sistema parchi-ambiente della Regione Umbria. Volume secondo. Rapporti di area. Tevere". - Perugia : Regione Umbria, 1989. - 56 p.

Tingoli, Maro "Umbria...Cuore verde d'Italia. Umbria delle acque e dei parchi". - Perugia : APT, 2004. - 72 p.

Vinti, Graziano "Camminare in Alta Valle del Tevere. 22 itinerari tra paesaggi e memorie". - Perugia : Ali&No Editrice, 2007. - 175 p.



REGIONE AUTONOMA VALLE D'AOSTA

Opere generali

- 100** itinerari sulle Alpi. Dalla Liguria al Friuli-Venezia Giulia". - Novara : De Agostini, 1993. - 223 p.
- Abbigliamento** tradizionale e costumi popolari delle Alpi. Atti del convegno internazionale. Torino-Aosta, 26-28 novembre 1992". - Torino : Museo Nazionale della Montagna, 1994. - 209 p.
- Aimassi**, Giorgio e Reteuna, Daniele "Uccelli nidificanti in Piemonte e Valle d'Aosta. Aggiornamento della distribuzione di 120 specie". - Carmagnola : Assoc. Naturalistica Piemontese, 2007. - 119 p.
- Almanach** 1991-2002". - Aosta : Le Chateau ; Cogne : Assoc. dei Musei, 2003. - 159 p.
- Alta** Via 1-2. A piedi alla scoperta della Valle d'Aosta". - Aosta : Regione Autonoma Valle d'Aosta, s.d. - 52 p.
- Andreone**, Franco e Sindaco, Roberto "Erpetologia del Piemonte e della Valle d'Aosta. Atlante degli anfibi e dei rettili". - Torino : Museo Regionale di Scienze Naturali, 2002. - 283 p.
- Apollonio**, Marco e Grimod, Ivana "Indagine preliminare sulla capacità faunistica della Valle d'Aosta per quattro specie di ungulati". - Aosta : Regione Autonoma Valle d'Aosta, 1984. - 64 p. + 4 c.
- Archivi** glaciali. Le variazioni climatiche ed i ghiacciai. Atti dell'incontro. Courmayeur, 2-3 settembre 1995". - S.I. : Club Alpino Italiano, 1997. - 133 p.
- Ardito**, Stefano "A piedi in Valle d'Aosta. 93 passeggiate, escursioni e trekking alla scoperta della natura. Volume I". - Subiaco : Iter, 1997. - 184 p.
- Ardito**, Stefano "A piedi in Valle d'Aosta. 94 passeggiate, escursioni e trekking alla scoperta della natura. Volume II". - Subiaco : Iter, 1996. - 199 p.
- Ardito**, Stefano "Il giro del Monte Bianco. 12 tappe e 48 varianti intorno al gigante delle Alpi". - Torino : Vivalda, 2000. - 135 p.
- Ardito**, Stefano "Il Parco del Monte Bianco. 99 itinerari per vette, sentieri, rifugi e ghiacciai". - Torino : CDA, 1995. - 183 p.
- Ardito**, Stefano "Intorno al Monte Bianco. Undici tappe quaranta varianti". - Bologna : Zanichelli, 1985. - 125 p.
- Aree** e percorsi attrezzati in Valle d'Aosta". - Aosta : Regione Autonoma Valle d'Aosta, s.d. - 47 p.
- Aree** naturali protette: una possibile risorsa per la Valle d'Aosta. Convegno. Aosta, 27-28 novembre 1992". - Aosta : Regione Autonoma Valle d'Aosta, 1993. - 132 c.
- Art** rupestre de la Vallée d'Aoste. Catalogo della mostra. Aosta, 8 settembre-3 ottobre 1982". - Torino : Museo Nazionale della Montagna, 1982. - 19 c.
- Aruga**, Roberto "Scialpinismo tra Piemonte e Francia. 110 itinerari scialpinistici tra Cuneese, Torinese, Briançonnais e Valle d'Aosta". - Torino : CDA, 1999. - 240 p.
- Atlante** degli uccelli di Piemonte e Valle d'Aosta in inverno (1986-1992)". - Torino : Museo Regionale di Scienze Naturali, 1996. - 395 p.
- Atti** del convegno interregionale Lombardia Piemonte Valle d'Aosta. Secondo congresso nazionale di selvicoltura per il miglioramento e la conservazione dei boschi italiani. Vercelli, 28 febbraio 1998". - Torino : Regione Piemonte, 1998. - 440 p.
- Autostrade** e ferrovie. Mito e realtà. Atti 15° corso-seminari o regionale per operatori T.A.M. Saint Oyen, 10-11 maggio 1997". - S.I. : CITAM PV, 1998. - 100 p.
- Balestrieri**, Alessandro e Sella, Renato "Catasto delle cavità naturali del Piemonte e della Valle d'Aosta. Aggiornamento 1996". - Torino : Assoc. Gruppi Speleologici Piemontesi, 2000. - 285 p.
- Balzola**, Andrea e Garimoldi, Giuseppe "Guida alpina. Immagine e ruolo di una professione. Films. Catalogo. Aosta, 6 ottobre-6 novembre 1983". - Torino : Museo Nazionale della Montagna, 1983. - 35 p.
- Barisani**, Barbara e Dal Vesco, Vanna "Chanousia. Giardino botanico alpino". - Rivoli : Neos Edizioni, 1998. - 37 p.
- Barmasse**, Ivonne - Bich, Luca e Michieli, Franco "Valtournenche. Al cospetto del Cervino". - Torino : CDA&Vivalda, 2007. - 278 p.

- Bergamino**, Roberto "Una famiglia in montagna. 89 passeggiate tra Piemonte e Valle d'Aosta". - Grugliasco : Edizioni Arti Grafiche San Rocco, s.d. - 208 p.
- Bessi**, Ronni "Agli occhi degli altri". - Aosta : Regione Autonoma Valle d'Aosta, s.d. - 57 p.
- Bessi**, Ronni "C'era una volta il lupo...". - Aosta : Regione Autonoma Valle d'Aosta, 1998. - 78 p.
- Bessi**, Ronni "L'altra natura: la vita nelle eaux dormantes. La fauna, la flora, la storia delle zone umide in Valle d'Aosta". - Aosta : Tipografia La Vallée, 2002. - 125 p.
- Bessi**, Ronni "La scuola nei cespugli. L'educazione naturalistica nelle scuole della Valle d'Aosta. L'école buissonnière". - Aosta : Regione Autonoma Valle d'Aosta, 1991. - 40 p.
- Bessi**, Ronni "La scuola nei cespugli. L'educazione naturalistica nelle scuole della Valle d'Aosta. L'école buissonnière". - Aosta : Regione Autonoma Valle d'Aosta, 1993. - 64 p.
- Bessi**, Ronni "Le grand retour". - Aosta : Regione Autonoma Valle d'Aosta, 1994. - 47 p.
- Bessi**, Ronni "Rettili e anfibi della Valle d'Aosta". - Aosta : Regione Autonoma Valle d'Aosta, 1997. - 111 p.
- Bessi**, Ronni e Segantredo, Christiane "A naso in su...e in giù. Quattro stagioni per una giovane volpe". - Aosta : Regione Autonoma Valle d'Aosta, 1992. - 64 p.
- Bessi**, Ronny "Rettili e anfibi della Valle d'Aosta". - Aosta : Regione Autonoma Valle d'Aosta, 1988. - 87 p.
- Bini**, Gianfranco - Simonetti, Giuseppe e Pascariello, Adolfo "Una raffica di vento. Monte Rosa". - Champorcher : Edizioni Lassù gli Ultimi, 2002. - 215 p.
- Bocca**, Claudia e Centini, Massimo "Sulle tracce dei Salassi. Origine, storia e genocidio di una cultura alpina". - Ivrea : Priuli & Verlucca, 1995. - 87 p.
- Bocca**, Massimo - Grimod, Ivana e Ramires, Luciano "Fauna delle Alpi. I vertebrati della Valle d'Aosta nel loro ambiente". - Quart : Musumeci, 1996. - 198 p.
- Bocca**, Massimo "La coturnice *Alectoris graeca* e la pernice bianca *Lagopus mutus* in Valle d'Aosta. Distribuzione, ecologia, dati riproduttivi e gestione". - Aosta : Regione Autonoma Valle d'Aosta, 1990. - 76 p. + 2 c.
- Bocca**, Massimo e Grimod, Ivana "Note sulla gestione venatoria in Valle d'Aosta". - St. Pierre : Museo Regionale di Scienze Naturali, 1989. - 87 p.
- Bocca**, Massimo e Maffei, Giovanni "Gli uccelli della Valle d'Aosta. Indagine bibliografica e dati inediti". - Aosta : Regione Autonoma Valle d'Aosta, 1984. - 259 p.
- Bocca**, Massimo e Maffei, Giovanni "Gli uccelli della Valle d'Aosta. Indagine bibliografica e dati inediti. Ristampa con aggiornamento al 1997 e check-list degli uccelli valdostani". - Aosta : Regione Autonoma Valle d'Aosta, 1997. - 307 p.
- Boglione**, Marco "Le strade dei cannoni. In pace sui percorsi di guerra". - Torino : Blu Edizioni, 2004. - 254 p.
- Bonatti**, Walter "Magia del Monte Bianco". - Appiano Gentile : Massimo Baldini Editore, 1988. - 208 p.
- Bosco** in montagna (II). L'ambiente e l'uomo. L'utilizzazione del bosco nella realtà attuale. Atti 16° corso-seminario regionale per operatori T.A.M. Saint Oyen, 11-12 ottobre 1997". - S.I. : CITAM PV, 1999. - 80 p.
- Bovio**, Maurizio - Broglio, Maurizio e Poggio, Laura "Guida alla flora della Valle d'Aosta". - Torino : Blu Edizioni, 2008. - 335 p.
- Bovo**, Ezia e Gialdrone, Virna "Comunità Montana dell'Evançon. Guida turistica - Generale - 1". - Verrès : Comunità Montana dell'Evançon ; Quart : Musumeci, 1991. - 44 p.
- Busa**, Federica e Bieller, Cesare "La liason. Il filo teso sul ghiacciaio". - Quart : Musumeci, 2007. - 79 p.
- Calzone**, Sergio e Gallo, Maurizio "Tremila. 52 escursioni in quota sulle Alpi Occidentali". - Dronero : L'Arciere, 2001. - 180 p.
- Camanni**, Enrico "Cervino. La sfida della vertigine". - Torino : La Stampa, s.d. - 60 p.
- Camanni**, Stefano "Le più belle escursioni delle Alpi. Dalle Liguri alle Giulie". - Torino : Vivalda, 1993. - 81 p.
- Camanni**, Stefano e Massara, Matteo "Panorami di ghiaccio. Escursioni per ammirare i ghiacciai della Valle d'Aosta". - Torino : Vivalda, 1998. - 127 p.
- Capra**, Giovanni - Rolando, Marco e Bignami, Luigi "Monte Rosa. Rifugi e bivacchi". - Rozzano : Editoriale Domus, 2006. - 32 p. + 1 c.
- Capra**, Luigi e Saglio, Giuseppe "Attraverso i monti: colli e collegamenti intra-alpini a sud del Monte Rosa. Valle d'Ayas e Valle di Gressoney, Valsesia e Valli Biellesi occidentali". - Ivrea : Priuli & Verlucca, 2001. - 112 p.
- Capra**, Luigi e Saglio, Giuseppe "Immagini di devozione popolare nel territorio di Ayas. Pitture murali su abitazioni, cappelle e oratori, dal XVI al XX secolo in un Comune della Valle d'Aosta". - Ivrea : Priuli & Verlucca, 1983. - 115 p.

- Carità**, Enrico "Alla scoperta della Val d'Ayas". - Ivrea : Priuli & Verlucca, 1994. - 127 p.
- Carnisio**, Rosanna "Dai pascoli ai ghiacciai del Piemonte e della Valle d'Aosta. 100 itinerari dalla Val Varaita alla Val Sesia". - Sant'Ambrogio : Susalibri, 1994. - 219 p.
- Carta** Aosta. Guida ai monumenti". - Novara : De Agostini, 2002. - Scala 1:4.000.
- Carta** Cervino-Matterhorn e Monte Rosa". - Torino : IGC, s.d. - Scala 1:50.000.
- Carta** Cervino-Matterhorn, Breuil-Cervinia, Champoluc". - Torino : IGC, s.d. - Scala 1:25.000.
- Carta** della montagna. Realizzata di concerto con il Ministero dei Lavori Pubblici. Vol.II - 1 Valle d'Aosta". - Roma : Ministero dell'Agricoltura e delle Foreste, 1976. - 243 p.
- Carta** geo-turistica Alpi Occidentali". - Novara : De Agostini, 1990. - Scala 1:800.000.
- Carta** I sentieri dell'Alta Valle d'Aosta e tutte le indicazioni per scoprirli". - Pré-Saint-Didier : Comunità Montana Valdigne-Mont Blanc, 2001. - Scala 1:50.000.
- Carta** Il giro del Monte Bianco". - Milano : G. Mondadori, 1996. - Scala 1:70.000.
- Carta** La Via Francigena. Italia. Il percorso dei pellegrini". - Roma : ENIT, 1998.
- Carta** Massiccio del Monte Bianco". - Torino : IGC, s.d. - Scala 1:50.000.
- Carta** Monte Bianco, Courmayeur, Chamonix M.B., La Thuile". - Torino : IGC, s.d. - Scala 1:25.000.
- Carta** Monte Rosa, Alagna V., Macugnaga, Gressoney". - Torino : IGC, s.d. - Scala 1:25.000.
- Carta** stradale - Guida turistica Valle d'Aosta". - Novara : De Agostini, 2006. - Scala 1:115.000.
- Carta** stradale e turistica Piemonte e Valle d'Aosta". - Milano : Touring Club Italiano, 2006. - Scala 1:225.000.
- Carta** stradale Piemonte Valle d'Aosta". - Novara : De Agostini, 2006. - Scala 1:200.000.
- Casagrande**, Mariagiovanna "Forni da pane. Panificazione, memoria e tradizione a Champorcher in Valle d'Aosta". - Ivrea : Priuli & Verlucca, 1997. - 95 p.
- Casanova**, Oscar "Escursioni nei parchi alpini. 60 incontri con la natura protetta dall'Argentera alle Alpi Giulie". - Torino : CDA, 1977. - 178 p.
- Cassin**, Riccardo e Merisio, Luca "Alpi Occidentali. Bianco-Cervino-Rosa". - Bergamo : Grafica & Arte, 1990. - 245 p.
- Cavalieri Manasse**, Giuliana - Massari, Graziella e Rossignani, Maria Pia "Piemonte, Val d'Aosta, Liguria, Lombardia. Guide archeologiche". - Bari : Laterza, 1982. - 375 p.
- Cent** du millenaire (Les)". - Aosta : Regione Autonoma Valle d'Aosta ; Quart : Musumeci, 2000. - XIII, 336 p.
- Cerise**, Alberto e Boetti, Gian Luca "Testimoni del tempo. Tra gli alberi monumentali in Valle d'Aosta". - Quart : Musumeci, 2001. - 175 p.
- Cerutti**, Augusta Vittoria "Cartographie et frontières des Alpes Occidentales du II siècle au XX siècle". - Aosta : Regione Autonoma Valle d'Aosta, 1988. - 142 p.
- Chierici**, Sandro e Citi, Duilio "L'arte romanica in Piemonte, Val d'Aosta e Liguria". - Torino : Angolo Manzoni, 2000. - 475 p.
- Cortese**, Luigi - Tutino, Santa e Vanacore Falco, Isabella "Monte Bianco, Val Ferret: i siti di Courmayeur. Natura 2000". - Aosta : Regione Autonoma Valle d'Aosta, s.d. - 32 p.
- Cuaz**, Marco "Valle d'Aosta. Storia di un'immagine. Le antichità, le terme, la montagna alle radici del turismo alpino". - Bari : Laterza, 1995. - 280 p.
- Daclon**, Corrado Maria "Gran Paradiso e Valle d'Aosta". - Rimini : Maggioli, 1995. - 68 p.
- De Amicis**, Edmondo "Nel regno del Cervino. Gli scritti del Giomein". - Torino : Vivalda, 1998. - 189 p.
- De Rossi**, Antonio "Architettura alpina moderna in Piemonte e Valle d'Aosta". - Torino : Umberto Allemandi & C., 2005. - 79 p.
- Dematteis**, Luigi "Case contadine in Valle d'Aosta". - Ivrea : Priuli & Verlucca, 1984. - 127 p.
- Deperimento** del pino silvestre nelle Alpi occidentali (II). Natura e indirizzi di gestione". - Arezzo : Compagnia delle Foreste, 2008. - 126 p.
- Dini**, Emanuela - Conterio, Angelo e Lajolo, Laurana "Piemonte Valle d'Aosta". - Novara : De Agostini, 1993. - 112 p.
- Dini**, Emanuela "Piemonte Valle d'Aosta". - Novara : De Agostini, 1992. - 112 p. + 1 c.

- Et l'homme créa le Mont-Blanc. Six métiers traditionnels dans les Savoie, en Valais et en Vallée d'Aoste".** - Grenoble : Glénat, 1999. - 144 p. + 2 VHS.
- Fasano, Sergio** - Boano, Giovanni e Ferro, Gerolamo "25 anni di inanellamento in Piemonte e Valle d'Aosta". - Bra : Assoc. Naturalistica Piemontese, 2005. - 223 p.
- Faune sauvage. Sa gestion, ses problèmes Valais, Savoie, Piemont, Vallée d'Aoste. 4 régions se rencontrent 4 régions se confrontent. Actes du symposium. Aoste, 3-4 mars 1988".** - Aosta : Regione Autonoma Valle d'Aosta, s.d. - 128 p.
- Favre, Fabrizio** "Valle d'Aosta. Cuore dell'Europa di domani". - Roma : Editrice Millenium, 2005. - 76 p.
- Ferraris, Edy** "Monte Bianco. Magia e incanto di suggestive visioni. Grandi itinerari attraverso guglie e ghiacciai alla scoperta dell'intero massiccio". - Bolzano : Athesia, 1984. - 200 p.
- First International Symposium on alpine marmot (*Marmota marmota*) and on genus *Marmota*. Proceedings. Saint Vincent October 28-30, 1991".** - Torino : Università degli Studi, 1992. - 268 p.
- Fogliati, Pierluigi** "Il Grande Sentiero Walser. Un viaggio nella cultura alpina intorno al Monte Rosa". - Aosta : Tipografia Valdostana ; Quart : Musumeci, 2000. - VIII, 54 p. + 1 c. + 3 fogli.
- Frison-Roche, Roger e Colonel, Mario** "Monte Bianco eterno". - Milano : Rizzoli, 2001. - 155 p.
- Gallo Pecca, Luciano** "Le maschere il carnevale e le feste per l'avvento della primavera in Piemonte e nella Valle d'Aosta". - Cavallermaggiore : Edizioni Gribaudo, 1987. - 581 p.
- Garimoldi, Giuseppe** - Malvezzi, Piero e Peyrot, Ada "Valle d'Aosta nelle immagini dei viaggiatori dell'Ottocento. Catalogo della mostra permanente di Verres". - Torino : Museo Nazionale della Montagna, 1986. - 423 p.
- Garimoldi, Giuseppe** "Guida alpina. Immagine e ruolo di una professione. 1850-1914. Catalogo della mostra. Aosta, 6 ottobre-6 novembre 1983". - Torino : Museo Nazionale della Montagna, 1983. - s.p.
- Garimoldi, Giuseppe** "Lorenzino Cosson. I colori del Monte Bianco. Catalogo della mostra itinerante". - Torino : Museo Nazionale della Montagna, 1995. - 69 p.
- Garimoldi, Giuseppe** "Quei giorni sul Bianco. Arrivi e partenze all'Hotel Royal Bertolini di Courmayeur". - Torino : Museo Nazionale della Montagna, 1986. - 181 p.
- Gavazzi, Carlo e Luca** "Giocare sulla pietra. I giochi nelle incisioni rupestri e nei graffiti di Piemonte Valle d'Aosta e Liguria". - Ivrea : Priuli & Verlucca, 1997. - 96 p.
- Ghignone, Giampiero** "Civilisation valdotaine". - Aosta : Pesando Litografia, s.d. - 168 p.
- Giglio, Pietro** "Andar per sentieri in Valle d'Aosta. 70 itinerari". - Novara : De Agostini, 1993. - 159 p.
- Giglio, Pietro** "Monte Bianco". - Novara : De Agostini, 1991. - 256 p. + 1 c.
- Giglio, Pietro e Matteo** "Valle d'Aosta. Oltre il sentiero. 60 itinerari tra escursionismo e alpinismo". - Torino : CDA, 2001. - 203 p.
- Giglio, Pietro e Noussan, Emile** "Sci-alpinismo in Val d'Aosta". - Bologna : Zanichelli, 1981. - 151 p. + opuscolo.
- Giorgetta, Alessandro** "Alpi Graie Centrali. Dal Col di Rhemes al Col de la Seigne". - Milano : Club Alpino Italiano : Touring Club Italiano, 1985. - 384 p.
- Glarey, Patrizia e Déturche Baptiston, Philippe** "Dall'alpeggio al mercato". - Aosta : Le Chateau, 2000. - 78 p.
- Gogna, Alessandro** - Milani, Marco e Raiser, Federico "Cervino, Monte Rosa, Vallese, Canton Ticino". - Ivrea : Priuli & Verlucca ; Milano : Edizioni Melograno, 2000. - 192 p.
- Gomma, rotaia o telematica: quale traffico nell'arco alpino? Atti del convegno internazionale. Courmayeur, 12 dicembre 1998".** - Torino : Federazione Nazionale Pro Natura, 1999. - 95 p.
- Gonin, Enrico** "Castelli sabaudi di Piemonte e Valle d'Aosta. Trattati da Album delle principali castella feudali della Monarchia di Savoia. Volume 1. Tavole 0-100". - Savigliano : L'Artistica Editrice, 2006. - 100 c. di tav.
- Gonin, Enrico** "Castelli sabaudi di Piemonte e Valle d'Aosta. Trattati da Album delle principali castella feudali della Monarchia di Savoia. Volume 2. Tavole 101-199". - Savigliano : L'Artistica Editrice, 2006. - 99 c. di tav.
- Grimod, Ivana** - Bassano, Bruno e Tarello, Walter. "La Marmotta (*Marmota marmota*) in Valle d'Aosta. Ecologia e distribuzione (1988-1989)". - Aosta : Regione Autonoma Valle d'Aosta, 1991. - 117 p.
- Guida alle località turistiche delle Alpi. Natura, luoghi, escursioni e sport. Liguria, Piemonte, Valle d'Aosta, Francia".** - Novara : De Agostini, 1994. - 334 p.
- Guida gourmet Piemonte Valle d'Aosta".** - Milano : Mondadori, 2002. - 240 p.
- Guido Rey.** Dall'alpinismo alla letteratura e ritorno. Catalogo della mostra. Aosta, 19 luglio-7 settembre 1986". - Torino : Museo Nazionale della Montagna, 1986. - 297 p.

- Jano**, Giorgio "Panoramas d'Aoste et de la Vallée. Vedute panoramiche della città di Aosta e della sua Valle". - Ivrea : Priuli & Verlucca, 1994. - s.p.
- Joutard**, Philippe "L'invenzione del Monte Bianco". - Torino : Einaudi, 1993. - 200 p.
- Lavoro** della donna (II). In Valle d'Aosta, Savoia, Vallese tra agropastoralismo e industrializzazione. Il caso della casara, della viticoltrice, della maestra, dell'operaia". - Ivrea : Priuli & Verlucca, 2001. - 91 p.
- Legge** regionale 12 gennaio 1993, n. 1 'Piano urbanistico-territoriale avente specifica considerazione dei valori paesistici ed ambientali, denominato Piano Territoriale Paesistico della Valle d'Aosta' modificata dalla Legge Regionale 18 maggio 1993, n. 34. Testo coordinato". - Aosta : Regione Autonoma Valle d'Aosta, s.d. - 9 p.
- Letey**, Corrado "Carta delle piante monumentali della Valle d'Aosta". - Aosta : Regione Autonoma Valle d'Aosta, 2001.
- Louvin**, Paolo "Architettura rurale in Valle d'Aosta. Catalogo della mostra itinerante". - Torino : Museo Nazionale della Montagna, 1984. - 35 p.
- Maffei**, Giovanni "Bibliografia ornitologica della Valle d'Aosta". - St. Pierre : Museo Regionale di Scienze Naturali, 2005. - 239 p.
- Martellini**, Giorgio e Raffini, Mauro "Piemonte e Valle d'Aosta". - Firenze : Cantini, 1990. - 215 p.
- Massobrio**, Paolo "Guida critica & golosa 2002 al Piemonte, Valle d'Aosta, Liguria, Costa Azzurra". - Alessandria : Comunica, 2001. - 715 p.
- Mazzi**, Benito "Fam, fum, frecc. Il grande romanzo degli spazzacamini. Valle d'Aosta, Valle Orco, Val Cannobina, Val Vigizzo, Canton Ticino". - Ivrea : Priuli & Verlucca, 2000. - 80 p.
- Million**, Pierre "Il giro del Monte Bianco". - Vercelli : White Star, 2000. - 144 p.
- Mingozzi**, Toni - Boano, Giovanni e Pulcher, Claudio "Atlante degli uccelli nidificanti in Piemonte e Val d'Aosta 1980-1984". - Torino : Museo Regionale di Scienze Naturali, 1988. - 513 p.
- Minola**, Mauro e Ronco, Beppe "Fortificazioni di montagna dal Gran S. Bernardo al Tonale". - Azzate : Macchione Editore, 1998. - 112 p.
- Minucciani**, Valeria "Musei fra immanenza e trascendenza. Esposizioni e raccolte di arte sacra e beni culturali religiosi in Piemonte e in Valle d'Aosta". - Milano : Edizioni Lybra Immagine, 2005. - 187 p.
- Mondo** alpino di Estella Canziani (II). Piemonte-Savoia-Valle d'Aosta". - Ivrea : Priuli & Verlucca, 2005. - 200 p.
- Montagna** di ghiaccio (La). Storia dei ghiacciai italiani del Monte Rosa. Catalogo della mostra. Gressoney-St-Jean, 28 giugno-8 settembre 1991". - Gressoney-Issime : Walser Kulturzentrum ; Torino : Comitato Glaciologico Italiano, 1991. - 79 p.
- Montagnards** sont là (Les)". - Verrès : Edizioni Lassù gli Ultimi, 1992. - 203 p.
- Monte Bianco** (1). Settori: Monte Bianco, Vallée Blanche, Aiguilles de Chamonix". - Roma : Edizioni Mediterranee, 1993. - 236 p.
- Monte Bianco** (2). Settori: Grandes Jorasses, Aiguille Verte, Regioni del Nord-Est". - Roma : Edizioni Mediterranee, 1993. - 232 p.
- Monte Bianco**, Monte Rosa e Alpi Pennine". - Milano : Touring Club Italiano, 2007. - 352 p.
- Monte Bianco**. 50 itinerari escursionistici nell'Espace Mont-Blanc". - Torino : CDA, 2001. - 239 p.
- Monte Bianco**. Volume II. Dal Colle del Gigante al Col de Grapillon". - Milano : Club Alpino Italiano : Touring Club Italiano, 1983. - 326 p. + 1 c.
- Monte Bianco**". - Scarmagno : Priuli & Verlucca, 2006. - 128 p.
- Monte Bianco**". - Torino : Vivalda e Poliedra, 1996. - CD-ROM.
- Montjovet**. Caso-studio per un modello di schedatura dei borghi alpini". - Torino : Celid, 2005. - 122 p.
- Museo** Regionale di Scienze Naturali della Valle d'Aosta. Guida alla visita". - St. Pierre : Museo Regionale di Scienze Naturali, s.d. - 35 p.
- Natura** 2000. Immagini della rete ecologica europea". - Aosta : Regione Autonoma Valle d'Aosta, 2007. - 95 p.
- Nicoletti**, Nicola - Supino, Sandro e Turchetto, Carlo "Da Trieste a Nizza le Alpi in bicicletta. Grande traversata alpina in 41 tappe tra Italia, Slovenia, Austria, Svizzera, Francia". - Portogruaro : Ediciclo, 1993. - 240 p.
- Notre** faune. Uccelli e mammiferi della Comunità Montana Grand Paradis". - Villeneuve : Comunità Montana Grand Paradis, s.d. - 48 fogli.
- Noussan**, Efisio "Amé Gorret. L'ours de la montagne. Catalogo della mostra. Breuil-Cervinia, 18 luglio-30 agosto 1987". - Torino : Museo Nazionale della Montagna, 1987. - 57 p.

Noussan, Efsio "Guido Rey. Photographe et poète du Cervin. Catalogo della mostra. Aosta, 3 juillet-28 août 1982". - Torino : Museo Nazionale della Montagna, 1982 - 11 p.

Noussan, Efsio "Vecchi rifugi in Valle d'Aosta (1852-1891). Catalogo della mostra. Aosta, 19 gennaio-10 febbraio 1985". - Torino : Museo Nazionale della Montagna, 1985. - 24 p.

Obiettivo Valle d'Aosta". - Aosta : Regione Autonoma Valle d'Aosta, s.d. - 48 c.

Orlandoni, Bruno "Valle d'Aosta. Architettura, arte, archeologia". - Aosta : Regione Autonoma Valle d'Aosta, s.d. - 48 c.

Passerin d'Entrèves, Pietro "Le chasses royales in Valle d'Aosta (1850-1919)". - Torino : Umberto Allemandi & C., 2000. - 142 p.

Pedroni, Gian Marco "Itinerari romantici in bicicletta. 50 percorsi in Piemonte, Valle d'Aosta, Lombardia e Liguria". - Novara : De Agostini, 1990. - 143 p.

Pellegrino, Michele e Garimoldi, Giuseppe "Il Monte Bianco in bianco e nero". - Marene : Mario Astegiano Editore, 2000. - 109 p.

Pesci, Eugenio "La scoperta dei ghiacciai. Cultura e paesaggio del Monte Bianco nella prima metà del Settecento". - Torino : CDA, 2001. - 207 p.

Piano di gestione. Sintesi degli studi scientifici. Programma Interreg IIIA Alcotra-Progetto Cogeva Vahsa". - Aosta : Regione Autonoma Valle d'Aosta, 2007. - CD-ROM.

Piano Territoriale Paesistico. Proposta progettuale. Norme di attuazione". - Aosta : Regione Autonoma Valle d'Aosta, 1992. - 324 p.

Piano Territoriale Paesistico. Repertorio delle ricerche e degli archivi informatici". - Aosta : Regione Autonoma Valle d'Aosta, 1992. - 174 p.

Picchi, piccozze & balloons. La montagna nei fumetti. Catalogo della mostra itinerante". - Torino : Museo Nazionale della Montagna, 1985. - 48 p.

Piemonte e Valle d'Aosta. Architettura, parchi, sport, musei, sci, vini, castelli, arte, abbazie, Alpi": - Milano : Mondadori, 2005. - 320 p.

Piemonte, Valle d'Aosta, Nizza e Savoia, Valli valdesi nelle illustrazioni di William Brockedon e William H. Bartlett". - Ivrea : Priuli & Verlucca, 1982. - 165 p.

Pietra e il legno (La). Ricerche per il progetto del territorio montano. Moron (St. Vincent)". - Torino : Celid, 1995. - 116 p.

Pinelli, Carlo Alberto "Cervino. La sfida della vertigine". - Torino : La Stampa, s.d. - VHS.

Poggio, Laura "Piante officinali della Valle d'Aosta". - Rivoli : Neos Edizioni, 2006. - 107 p.

Porta della Vallée (La). Terre di storia e emozioni". - Pont-Saint-Martin : La Porta della Vallée, s.d. - 18 c.

Progetto guida per borghi minori montani. Leverogne in Valle d'Aosta". - Torino : Celid, 2003. - 164 p.

Pustorino, Francesco "Parchi e riserve in Valle d'Aosta". - S.I. : Cartaria Garanzini & C., 2004. - 79 p.

Quaglia, Gianfranco e Ballone, Edoardo "Piemonte, Valle d'Aosta". - Verona : Edizioni Futuro, 1987. - 240 p.

Ramires, Luciano "Alpeggi. Storie di uomini sulle montagne della Valle d'Aosta". - Quart : Musumeci, 2000. - 179 p.

Re, Cesare "Rifugi e bivacchi delle Alpi occidentali". - Varese : Macchione Editore, 2005. - 111 p.

Rebuffat, Gaston "Tra terra e cielo. Entre terre et ciel". - Torino : Vivalda, 1997. - VHS ; 75 min.

Regione Autonoma Valle d'Aosta. Piano Territoriale Paesistico". - Roma : Istituto Nazionale di Urbanistica, 1997. - 203 p.

Riserve naturali istituite. Legge Regionale 30 luglio 1991, n. 30 concernente: Norme per l'istituzione di aree naturali protette". - Aosta : Regione Autonoma Valle d'Aosta, s.d. - s.p.

Saperi alpini: un cairn verso un futuro rinnovabile". - Bussoleno : Società Meteorologica Subalpina, 2007. - IV, 60 p.

Sella, Vittorio e Vallino, Domenico "Monte Rosa e Gressoney". - Ivrea : Priuli & Verlucca, 1983. - 67 p.

Selvicoltura nelle foreste di protezione. Esperienze e indirizzi gestionali in Piemonte e Valle d'Aosta". - Arezzo : Compagnia delle Foreste, 2006. - 224 p.

Sibilla, Paolo e Porcellana, Valentina "Alpi in scena. Le minoranze linguistiche e i loro musei in Piemonte e Valle d'Aosta". - Torino : Daniela Piazza Editore, 2009. - 415 p.

Siti di particolare pregio naturalistico in Valle d'Aosta". - Aosta : Regione Autonoma Valle d'Aosta, 1998. - 269 p. + 1 c.

Soardo, Gian Pietro "Architettura rurale in Valle d'Aosta". - Ivrea : Priuli & Verlucca, 1999. - 88 p.

Stévenin, Jolanda "Hospitia. Una catena di carità cristiana sul tratto valdostano della Via Francigena". - Quart : Musumeci, 1999. - 168 p.

- Tairraz**, Pierre e Colonel, Mario "Voyage au coeur du Mont Blanc". - Annecy : Franck Mercier, 1996. - 176 p.
- Terra** di abbazie. Testimonianze di vita monastica in Piemonte e Valle d'Aosta". - Torino : Cral Sip, 1990. - 235 p.
- Thieme**, Roberto "I funghi di montagna in Valdossola, Valle d'Aosta, Canton Ticino". - Domodossola : Grossi, 2000. - 371 p.
- Torino** e Valle d'Aosta". - Milano : Touring Club Italiano, 1975. - 407 p.
- Tutino**, Santa - Consiglio, Michele e Clemente, Monica "Ambiente. Vademecum ecologico". - Aosta : Regione Autonoma Valle d'Aosta, 1994. - 28 c.
- Unterthiner**, Stefano "Boschi & camosci, fiori rossi & ghiacciai. Un naturalista sui sentieri della Valle d'Aosta". - Quart : Musumeci, 2000. - 143 p.
- Uomo** e le Alpi (L'). Piemonte, Valle d'Aosta, Liguria, Provence-Alpes-Cote d'Azur, Rhone-Alpes, Geneve, Valais, Vaud". - Torino : Vivalda, 1993. - 387 p.
- Val** d'Ayas. L'antica valle degli Challant. Luoghi che ti appartengono". - Verrès : Comunità Montana Evançon, s.d. - 30 c.
- Valente**, Gianni "Treni & Sentieri. 51 camminate in Piemonte, Liguria e Valle ed'Aosta con la strada ferrata". - Torino : CDA, 1994. - 239 p.
- Valle** d'Aosta che cambia (La). 1° rapporto sullo stato d el territorio valdostano". - Milano : Franco Angeli, 1998. - 174 p.
- Valle** d'Aosta, Piemonte, Liguria". - Milano : Touring Club Italiano, 2002. - 160 p.
- Valle** del Cervino (La). Guida storico-artistica". - Torino : CDA, 1990. - 287 + 1 c.
- Valle** del Gran San Bernardo (La). Storia, natura, itinerari". - Torino : Kosmos, 1996. - 204 p.
- Vallée** d'Aoste nature". - Aosta : Regione Autonoma Valle d'Aosta, 1991. - 103 p.
- Valpelline** (La). Storia, natura, itinerari". - Torino : Kosmos, 1992. - 218 p.
- Valsesia**, Teresio "Tour Monte Rosa-Cervino". - Verbania : Alberti, 2007. - 288 p.
- Vanacore Falco**, Isabella "Giardino botanico alpino Saussurea. Piccola guida alla visita". - Rivoli : Neos Edizioni, s.d. - 44 p.
- Villa**, Giuliano "Speleologia del Piemonte e Valle d'Aosta. Bibliografia analitica (1978-1997)". - Torino : Assoc. Gruppi Speleologici Piemontesi, 1999. - 278 p.
- Whymper**, Edward "La salita del Cervino". - Torino : CDA, 1996. - 267 p.
- Zone** umide in Valle d'Aosta (Le)". - Aosta : Regione Autonoma Valle d'Aosta, s.d. - 16 c.

Parchi e riserve



Parco naturale del Mont Avic

Località Fabbrica, 164 - 11020 Champdepraz (AO)

Tel. 0125/960643 - Fax 0125/961002

E-mail: info@montavic.it

Sito internet: www.montavic.it

Aggiornamento delle informazioni ambientali relative all'anno 2003 della Dichiarazione ambientale EMAS". - Champdepraz : Ente Parco, s.d. - 30 p.

Aggiornamento delle informazioni ambientali relative all'anno 2004 della Dichiarazione ambientale EMAS". - Champdepraz : Ente Parco, s.d. - 30 p.

Ardito, Stefano "A piedi in Valle d'Aosta. 94 passeggiate, escursioni e trekking alla scoperta della natura. Volume II". - Subiaco : Iter, 1996. - 199 p.

Baldizzone, Giorgio "I microlepidotteri del Parco Naturale del Mont Avic e zone limitrofe (Valle d'Aosta - Val Chalamy - Alpi Graie orientali)". In: St. Pierre : Revue Valdotaïne d'Histoire Naturelle, 1996. - 55-141 p.

- Baldizzone**, Giorgio e Pensati, Fabrizio "I Lepidotteri del Parco naturale Mont Avic". - Champdepraz : Ente Parco, 2007. - 24 p.
- Barbero**, Enrico - Palestrini, Claudia e Zucchelli, Marco "Il popolamento di Scarabaeoidea coprofagi (Insecta: Coleoptera) del Parco Naturale del Monte Avic (Valle d'Aosta, Italia)". In: St. Pierre : Revue Valdotaïne d'Histoire Naturelle, 1994. - 5-28 p.
- Binel**, Corrado "Museo Comunale di Champdepraz". - Champdepraz : Museo Comunale, s.d. - 12 c.
- Bocca**, Massimo - Bovio, Maurizio e De Leo, Stefano "Sentiero Veulla-Lac de Serva 5c". - Champdepraz : Ente Parco, 1994. - 20 p.
- Bocca**, Massimo - Bovio, Maurizio e De Leo, Stefano "Sentiero Veulla-Pra Oursie-Mont Barbeston 7-7b". - Champdepraz : Ente Parco, 1994. - 24 p.
- Bocca**, Massimo - Cuffari, Fabio e Fersini, Stefania "Gli uccelli del Parco naturale Mont Avic". - Champdepraz : Ente Parco, 2002. - 143 p.
- Bocca**, Massimo - Ganis, Luca e Bich, Cinzia "Banca dati fauna del Parco naturale Mont Avic". - Champdepraz : Ente Parco, 2007. - 15 p.
- Bocca**, Massimo "Ambienti ofiolitici di alta quota nel Parco del Mont Avic". - Champdepraz : Ente Parco, 1998. - 16 c.
- Bocca**, Massimo "Foreste di latifoglie e conifere nel Parco del Mont Avic". - Champdepraz : Ente Parco, 1998. - 16 c.
- Bocca**, Massimo "Il picchio nero nel Parco naturale Mont Avic". - Champdepraz : Ente Parco, 2007. - 15 p.
- Bocca**, Massimo "L'avifauna della Val Chalamy e del Parco naturale Mont Avic (Valle d'Aosta, Alpi Graie orientali)". In: St. Pierre : Revue Valdotaïne d'Histoire Naturelle, 2000. - 57-106 p.
- Bocca**, Massimo "La Torbiera. Alla scoperta delle zone umide nel Parco del Mont Avic". - Champdepraz : Ente Parco, 1998. - 16 c.
- Bovio**, Maurizio "Contributo alla conoscenza della flora vascolare della Val Chalamy e del Parco naturale del Mont Avic (Valle d'Aosta Alpi Graie orientali)". In: St. Pierre : Revue Valdotaïne d'Histoire Naturelle, 1992. - 5-83 p.
- Bovio**, Maurizio e Broglio, Maurizio "La flora del Parco naturale Mont Avic. Guida alle specie più rilevanti dell'area protetta". - Aosta : Libreria Saint Etienne Editrice ; Champdepraz : Ente Parco, 2007. - 159 p.
- Bovo**, Ezia e Gialdrone, Virna "Comunità Montana dell'Evançon. Guida turistica - Generale - 1". - Verrès : Comunità Montana dell'Evançon ; Quart : Musumeci, 1991. - 44 p.
- Brochmann**, Ernst - Hellmann, Ferruccio e Kristal, Philipp M. "I macrolepidotteri del Parco naturale del Mont Avic e zone limitrofe (Valle d'Aosta - Val Chalamy - Alpi Graie orientali)". In: St. Pierre : Revue Valdotaïne d'Histoire Naturelle, 1993. - 83-139 p.
- Cremonese**, Edoardo - Morra di Cella, Umberto e D'Amico, Michele "Gli ambienti forestali del Parco naturale Mont Avic". - Champdepraz : Ente Parco, 2007. - 31 p.
- Curletti**, Gianfranco "Prima contribuzione alla conoscenza degli insetti fitofagi del Parco naturale del Mont Avic". In: St. Pierre : Revue Valdotaïne d'Histoire Naturelle, 1998. - 105-131 p.
- Daclon**, Corrado Maria "Champdepraz e Mont Avic". - Rimini : Maggioli, 1998. - 55 p.
- Daclon**, Corrado Maria "Gran Paradiso e Valle d'Aosta". - Rimini : Maggioli, 1995. - 68 p.
- De Leo**, Stefano "Contributo allo studio dell'idrologia del Parco del Mont Avic". In: St. Pierre : Revue Valdotaïne d'Histoire Naturelle, 1996. - 37-51 p.
- Dichiarazione ambientale EMAS 2003**". - Champdepraz : Ente Parco, s.d. - 62 p.
- Dichiarazione ambientale EMAS 2006-2009. Dati aggiornati al 30/6/2006**". - Champdepraz : Ente Parco, s.d. - 64 p.
- Miserere**, Luca - Buffa, Giorgio e Geissler, Patricia "Contributo alla conoscenza briologica delle zone umide del Parco naturale regionale del Mont Avic". In: St. Pierre : Revue Valdotaïne d'Histoire Naturelle, 1996. - 143-161 p.
- Mont Avic. Il Parco-Attività e strutture**". - Champdepraz : Ente Parco, s.d. - 24 p.
- Novelli**, Mauro - Meregalli, Massimo e Della Beffa, Giuseppe "Dytiscidae ed Helophoridae (Insecta, Coleoptera) del Parco naturale del Monte Avic (Valle d'Aosta, Italia)". In: St. Pierre : Revue Valdotaïne d'Histoire Naturelle, 1997. - 59-92 p.
- Parco naturale del Mont Avic (II). Natura, storia, itinerari**". - Torino : Proget-Kosmos Edizioni, 1995. - 168 p.
- Piano di gestione. Sintesi degli studi scientifici. Programma Interreg IIIA Alcotra-Progetto Cogeva Vahsa**". - Aosta : Regione Autonoma Valle d'Aosta, 2007. - CD-ROM.
- Progetto Siti Natura 2000 nel Parco naturale del Mont Avic: tutela e fruizione**". In: St. Pierre : Revue Valdotaïne d'Histoire Naturelle, 1998. - 176 p.
- Pustorino**, Francesco "Parchi e riserve in Valle d'Aosta". - S.I. : Cartaria Garanzini & C., 2004. - 79 p.
- Re**, Cesare "Rifugi e bivacchi delle Alpi occidentali". - Varese : Macchione Editore, 2005. - 111 p.

Ricerche condotte nel Parco naturale Mont Avic e nei Siti Natura 2000 (SIC/ZPS) del Monte Bianco. Progetto Interreg IIIA Alcotra Cogeva-Vahsa". - Champdepraz : Ente Parco, 2008. - 65-440 p.

Sentiero Champdepraz-Lac de Pana 3-102". - Champdepraz : Ente Parco, 1994. - 20 p.

Siti di particolare pregio naturalistico in Valle d'Aosta". - Aosta : Regione Autonoma Valle d'Aosta, 1998. - 269 p. + 1 c.

Viaggio nell'Italia delle pietre verdi (Un). Aree protette - Flora e vegetazione". - Parma : Provincia, 2007. - 95 p.



Riserva naturale Cote de Gargantua

c/o Servizio Aree protette - Loc. Amérique 127/a - 11020 Quart (AO)
Tel. 0165/776111 - Fax 0165/765814
E-mail: m.calipari@regione.vda.it

Daclon, Corrado Maria "Gran Paradiso e Valle d'Aosta". - Rimini : Maggioli, 1995. - 68 p.

Pustorino, Francesco "Parchi e riserve in Valle d'Aosta". - S.I. : Cartaria Garanzini & C., 2004. - 79 p.

Riserva naturale Cote de Gargantua. Gressan. Documentazione scientifica". - Aosta : Regione Autonoma Valle d'Aosta, s.d. - 12 c.

Siti di particolare pregio naturalistico in Valle d'Aosta". - Aosta : Regione Autonoma Valle d'Aosta, 1998. - 269 p. + 1 c.



Riserva naturale Lago di Villa

c/o Servizio Aree protette - Loc. Amérique 127/a - 11020 Quart (AO)
Tel. 0165/776111 - Fax 0165/765814
E-mail: m.calipari@regione.vda.it

Daclon, Corrado Maria "Gran Paradiso e Valle d'Aosta". - Rimini : Maggioli, 1995. - 68 p.

Pustorino, Francesco "Parchi e riserve in Valle d'Aosta". - S.I. : Cartaria Garanzini & C., 2004. - 79 p.

Riserva naturale Lago di Villa. Challand St. Victor. Documentazione scientifica". - Aosta : Regione Autonoma Valle d'Aosta, s.d. - 59 c.

Siti di particolare pregio naturalistico in Valle d'Aosta". - Aosta : Regione Autonoma Valle d'Aosta, 1998. - 269 p. + 1 c.

Zone umide in Valle d'Aosta (Le)". - Aosta : Regione Autonoma Valle d'Aosta, s.d. - 16 c.



Riserva naturale Les Iles

c/o Servizio Aree protette - Loc. Amérique 127/a - 11020 Quart (AO)
Tel. 0165/776111 - Fax 0165/765814
E-mail: m.calipari@regione.vda.it

Bocca, Massimo e Maffei, Giovanni "L'avifauna della zona umida di Quart-St. Marcel (Valle d'Aosta)". In: Torino : Bollettino del Museo Regionale di Scienze Naturali, 1988. - 541-583 p.

Iles di Saint Marcel (Les)". - Aosta : Regione Autonoma Valle d'Aosta, 1996. - 133 p.

Pustorino, Francesco "Parchi e riserve in Valle d'Aosta". - S.I. : Cartaria Garanzini & C., 2004. - 79 p.

Siti di particolare pregio naturalistico in Valle d'Aosta". - Aosta : Regione Autonoma Valle d'Aosta, 1998. - 269 p. + 1 c.

Zone umide in Valle d'Aosta (Le)". - Aosta : Regione Autonoma Valle d'Aosta, s.d. - 16 c.



Riserva naturale Lolair

c/o Servizio Aree protette - Loc. Amérique 127/a - 11020 Quart (AO)
Tel. 0165/776111 - Fax 0165/765814
E-mail: m.calipari@regione.vda.it

Daclon, Corrado Maria "Gran Paradiso e Valle d'Aosta". - Rimini : Maggioli, 1995. - 68 p.

Pustorino, Francesco "Parchi e riserve in Valle d'Aosta". - S.I. : Cartaria Garanzini & C., 2004. - 79 p.

Riserva naturale Conca di Lolair. Arvier. Documentazione scientifica". - Aosta : Regione Autonoma Valle d'Aosta, s.d. - 47 c.

Siti di particolare pregio naturalistico in Valle d'Aosta". - Aosta : Regione Autonoma Valle d'Aosta, 1998. - 269 p. + 1 c.

Zone umide in Valle d'Aosta (Le)". - Aosta : Regione Autonoma Valle d'Aosta, s.d. - 16 c.



Riserva naturale Lozon

c/o Servizio Aree protette - Loc. Amérique 127/a - 11020 Quart (AO)
Tel. 0165/776111 - Fax 0165/765814
E-mail: m.calipari@regione.vda.it

Daclon, Corrado Maria "Gran Paradiso e Valle d'Aosta". - Rimini : Maggioli, 1995. - 68 p.

Pustorino, Francesco "Parchi e riserve in Valle d'Aosta". - S.I. : Cartaria Garanzini & C., 2004. - 79 p.

Riserva naturale Lago di Lozon. Verrayes. Documentazione scientifica". - Aosta : Regione Autonoma Valle d'Aosta, s.d. - 25 c.

Siti di particolare pregio naturalistico in Valle d'Aosta". - Aosta : Regione Autonoma Valle d'Aosta, 1998. - 269 p. + 1 c.

Zone umide in Valle d'Aosta (Le)". - Aosta : Regione Autonoma Valle d'Aosta, s.d. - 16 c.



Riserva naturale Marais

c/o Servizio Aree protette - Loc. Amérique 127/a - 11020 Quart (AO)
Tel. 0165/776111 - Fax 0165/765814
E-mail: m.calipari@regione.vda.it

Daclon, Corrado Maria "Gran Paradiso e Valle d'Aosta". - Rimini : Maggioli, 1995. - 68 p.

Pustorino, Francesco "Parchi e riserve in Valle d'Aosta". - S.I. : Cartaria Garanzini & C., 2004. - 79 p.

Riserva naturale Marais. Morgex. Documentazione scientifica". - Aosta : Regione Autonoma Valle d'Aosta, s.d. - 7 c.

Siti di particolare pregio naturalistico in Valle d'Aosta". - Aosta : Regione Autonoma Valle d'Aosta, 1998. - 269 p. + 1 c.

Zone umide in Valle d'Aosta (Le)". - Aosta : Regione Autonoma Valle d'Aosta, s.d. - 16 c.



Riserva naturale Mont Mars

c/o Centro Visitatori - Loc. Capoluogo - 11020 Fontainemore (AO)
Tel. 0125/832700
E-mail: info@montmars.it
Sito internet: www.montmars.it

Daclon, Corrado Maria "Gran Paradiso e Valle d'Aosta". - Rimini : Maggioli, 1995. - 68 p.

Mont Mars. Riserva naturale". - Torino : CDA, 1999. - 15 p.

Oropa pellegrina". - Torino : Sagat Editrice, 2005. - 62 p.

Pustorino, Francesco "Parchi e riserve in Valle d'Aosta". - S.I. : Cartaria Garanzini & C., 2004. - 79 p.

Riserva naturale Mont Mars. Fontainemore. Documentazione scientifica". - Aosta : Regione Autonoma Valle d'Aosta, s.d. - 48 c.

Scintille. La montagna. I luoghi dello spirito. Oltre lo specchio. Arte, scienza e cultura raccontate dai loro protagonisti. Fontainemore, 26 luglio-9 agosto 2007". - Fontainemore : Ente Parco, 2007. - 25 c.

Siti di particolare pregio naturalistico in Valle d'Aosta". - Aosta : Regione Autonoma Valle d'Aosta, 1998. - 269 p. + 1 c.

Vallaise. Perloz - Fontainemore - Lillianes". - Fontainemore : Ente Parco, s.d. - 10 c.



Riserva naturale Stagno di Holay

c/o Servizio Aree protette - Loc. Amérique 127/a - 11020 Quart (AO)
Tel. 0165/776111 - Fax 0165/765814
E-mail: m.calipari@regione.vda.it

Daclon, Corrado Maria "Gran Paradiso e Valle d'Aosta". - Rimini : Maggioli, 1995. - 68 p.

Pustorino, Francesco "Parchi e riserve in Valle d'Aosta". - S.I. : Cartaria Garanzini & C., 2004. - 79 p.

Riserva naturale Stagno di Holay. Pont St. Martin. Documentazione scientifica". - Aosta : Regione Autonoma Valle d'Aosta, s.d. - 14 c.

Siti di particolare pregio naturalistico in Valle d'Aosta". - Aosta : Regione Autonoma Valle d'Aosta, 1998. - 269 p. + 1 c.

Zone umide in Valle d'Aosta (Le)". - Aosta : Regione Autonoma Valle d'Aosta, s.d. - 16 c.



Riserva naturale Tzatelet

c/o Servizio Aree protette - Loc. Amérique 127/a - 11020 Quart (AO)
Tel. 0165/776111 - Fax 0165/765814
E-mail: m.calipari@regione.vda.it

Daclon, Corrado Maria "Gran Paradiso e Valle d'Aosta". - Rimini : Maggioli, 1995. - 68 p.

Pustorino, Francesco "Parchi e riserve in Valle d'Aosta". - S.I. : Cartaria Garanzini & C., 2004. - 79 p.

Riserva naturale Tzatelet. Aosta. Documentazione scientifica". - Aosta : Regione Autonoma Valle d'Aosta, s.d. - 14 c.



REGIONE VENETO

Opere generali

100 itinerari sulle Alpi. Dalla Liguria al Friuli-Venezia Giulia". - Novara : De Agostini, 1993. - 223 p.

1915-1918. La Guerra sugli Altipiani. Testimonianze di soldati al fronte". - Vicenza : Neri Pozza Editore, 2002. - 659 p. + 3 c.

A scuola nei parchi del Veneto. Manuale di educazione ambientale". - Venezia : Regione Veneto : Edizioni Lunargent, 2008. - 192 p.

Accordo per il futuro del fiume Po (Un). Atti del convegno nazionale. Gualtieri, 30 aprile 1988". - Roma : Kronos, 1991. - s.p.

Agricoltura biologica nel Veneto (L'). Aspetti economico-sociali e comportamenti d'impresa". - Modena : Arcadia, 1996. - 222 p.

Albertini, Giovanni "Quattro itinerari naturalistici nel Veronese occidentale (e zone limitrofe)". - Verona : Cassa di Risparmio : Museo Civico di Storia Naturale, 1994. - 141 p.

AlpCheck. Alpine mobility check. AlpCheck Project. Traffic share modelisation and evaluation of environmental critical points". - Bolzano : European Academy of Bolzano, 2008. - 119 p.

Analisi dendrocronologica delle foreste del Veneto". - Venezia : Regione Veneto, 1990. - 139 p.

Atlante degli anfibi e dei rettili della Provincia di Vicenza". - Vicenza : Gilberto Padovan Editore, 2000. - 203 p.

Atlante degli uccelli nidificanti in Provincia di Venezia". - Venezia : Provincia, 2000. - 159 p.

Atlante degli uccelli nidificanti nella Provincia di Vicenza". - Vicenza : Gilberto Padovan Editore, 1994. - 205 p.

Atti della giornata di studio sugli imboscamenti a prioritaria funzione ambientale di terreni di pianura. Padova, 26 novembre 1994". - Venezia : Regione Veneto, 1995. - 167 p.

Baggio, Paolo - Marcolongo, Bruno e Sottani, Natalino "Primo contributo alla conoscenza qualitativa e quantitativa degli acquiferi dell'Alta Pianura Veneta a nord di Vicenza". - Roma : CNR, 1979. - 121 p.

Berti, Camillo "Nei parchi delle Dolomiti Orientali (Sesto, Braies-Sennes-Fanes, Ampézzo). Guida per l'escursionismo". - Pieve d'Alpago : Nuove Edizioni Dolomiti, 1991. - 335 p.

Bevilacqua, Alberto e Briselli, Luigi "Il Po e le sue terre". - Cremona : Editrice Turrus, 1992. - 181 p.

Bonato, Francesco e Fracasso, Giancarlo "Rettili e anfibi del Vicentino. Conoscere-educare-proteggere. Mostra. Vicenza, 30 aprile-30 maggio". - Vicenza : Comune, s.d. - 50 p.

Bonato, Renato "Note di notte. Guida sonora al riconoscimento degli anfibi della Provincia di Vicenza". - S.I. : Gruppo Nisoria, s.d. - CD-ROM.

Bonetti, Paolo e Lazzarin, Paolo "55 sentieri di pace. Itinerari sul fronte delle Dolomiti, Pasubio e Altipiani, Grappa". - Bologna : Zanichelli, 1999. - 224 p.

Bonifica nella trasformazione del territorio e della società (La). Atti dei congressi. San Donà di Piave, 1922-1947-1956-1962-1992". - Bologna : Edagricole, 1992. - 128 p.

Busi, Mauro e Chiari, Andrea "Lungo il Po. Scoprire il fiume dal Monviso al Delta". - Novara : De Agostini, 1988. - 160 p.

Calzolari, Mauro "Il Po in età romana. Geografia, storia e immagine di un grande fiume europeo". - Reggio Emilia : Diabasis, 2004. - 141 p.

Camanni, Stefano "Le più belle escursioni delle Alpi. Dalle Ligurie alle Giulie". - Torino : Vivalda, 1993. - 81 p.

Cammelli, Fabio e Vanni "Primi passi nelle Dolomiti. Escursioni scelte per famiglie e non esperti". - Trento : Edizioni Panorama, 1999. - 245 p.

Caregaro Negrin, Antonio "Scritti sui giardini". - Torino : Umberto Allemandi & C. ; Venezia : Ist. Regionale Ville Venete, 2005. - 125 p.

Carta della montagna. Realizzata di concerto con il Ministero dei Lavori Pubblici. Vol.II - 5 Veneto". - Roma : Ministero dell'Agricoltura e delle Foreste, 1976. - 307 p.

Carta Percorsi tematici fra i musei della Provincia di Treviso". - Treviso : Provincia, 2001.

Carta regionale forestale (L.R. 13-9-1978 n. 52 - art. 31)". - Venezia : Regione Veneto, 1981. - 31 c.

Carta stradale e turistica Provincia di Belluno. Dolomiti-Veneto-Italia". - Belluno : Provincia, s.d.

Carte de la Province de Rovigo". - Rovigo : Provincia ; Firenze : Litografia Artistica Cartografica, 1990. - Scala 1:150.000.

Casa e le tradizioni popolari (La)". - Vicenza : Neri Pozza Editore, 1998. - 462 p.

Catalogo della Fondazione Angelini". - Padova : CLEUP, 1991. - 373 p.

Catalogo delle sculture della biblioteca comunale di Adria, delle chiese di Adria e delle chiese delle frazioni di Adria. Settembre Adriese. Numero unico 2004". - Adria : Assoc. Pro Loco, 2004. - 135 p.

Cati, Lino "Idrografia e idrologia del Po". - Roma : Ist. Poligrafico e Zecca dello Stato, 1981. - 310 p. + 1 c.

Cattedrali dell'archeologia industriale costiera". - Venezia : Provincia : Editgraf, 2006. - 279 p.

Chiej Gamacchio, Roberto e Baldi, Luca "Guida all'Altopiano dei Sette Comuni". - Trento : Edizioni Panorama, 2000. - 223 p.

Chiellino, Gabriella "Nitrati nelle acque. Contaminazione da nitrati negli acquiferi nel Vicentino". - Milano : Fondazione Lombardia per l'Ambiente, 1995. - 105 p.

Cima, Claudio "Scopriamo insieme i Parchi delle Dolomiti. Itinerari e proposte in 15 aree protette". - Novara : De Agostini, 1994. - 159 p.

Cima, Claudio "Sui sentieri delle leggende. Itinerari scelti nei luoghi delle leggende dolomitiche". - Roma : Edizioni Mediterranee, 1992. - 200 p.

Cipriani, Eugenio "Escursioni in Lessinia. 21 itinerari". - Caselle di Sommacampagna : Cierre, 1995. - 155 p.

Città d'arte del Veneto. Meraviglie da scoprire e visitare". - Venezia : Regione Veneto, 2005. - 120 p.

Città. Architettura e società. 10^a Mostra internazionale di architettura. La Biennale di Venezia". - Venezia : Marsilio, 2006. - 63 p.

City of Verona (The). Piano di gestione UNESCO 2005". - Verona : Comune, 2006. - 339 p.

Claut, Sergio e Bertoldin, Gigi "Feltre e il Feltrino". - Feltre : APT del Feltrino, s.d. - 146 p.

Corso, Luciano e Lazzarin, Giuliano "I grandi alberi dell'area veronese. 123 alberi monumentali". - Venezia : Regione Veneto ; Verona : Associazione Italiana per il WWF, 1989. - 260 p.

Cowan, James "Il sogno di disegnare il mondo. Le meditazioni di fra Mauro cartografo alla corte di Venezia". - Milano : Rizzoli, 1998. - 191 p.

Dall'architettura al paesaggio. Catalogo della mostra. Caldogno, 9 settembre-2 ottobre 2005". - Bologna : Editrice Compositori, 2005. - 111 p.

Dall'Omo, Sergio "Veneto". - Novara : De Agostini, 1992. - 112 p. + 1 c.

De Battaglia, Franco e Marisaldi, Luciano "Dolomiti. Sentieri di storia e leggenda". - Bologna : Zanichelli, 2008. - VII, 279 p. + opuscolo.

De Battaglia, Franco e Marisaldi, Luciano "Enciclopedia delle Dolomiti". - Bologna : Zanichelli, 2000. - 520 p.

De Martin, Letizia e Rubini, Carlo "Escursioni. Alpago e Cansiglio. 20 itinerari". - Caselle di Sommacampagna : Cierre, 2001. - 175 p.

Deperimento delle foreste (II). Cinque anni di sperimentazione in Veneto". - Venezia : Regione Veneto, 1990. - 48 p.

Di Giacomo, Vittorio "Giambattista Tiepolo nel Veneto". - Roma : Editalia, 1993. - VHS ; 44 min. + opuscolo.

Di Giacomo, Vittorio "La Basilica di San Marco: dal mito alla storia". - Roma : Editalia, 1993. - VHS ; 55 min. + opuscolo.

Dolomiti centrali". - Milano : Touring Club Italiano, 2007. - 400 p.

Dolomiti. Itinerari turistici". - Milano : Touring Club Italiano, 1969. - 130 p.

Felisati, Dino "In principio era il Po. Storia, cultura, ambiente". - Venezia : Marsilio, 1998. - 431 p.

Felisati, Dino "La fatica per mmagini. Il lavoro nella zona del Delta del Po in epoca contadina". - S.I. : s.n., 1991. - 279 p.

Fenti, Franco "Itinerario geologico-geomorfologico nella Val de l'Ardo e nella Val del Medon". - Belluno : Fondazione G. Angelini, 1992. - 26 p. + 1 c.

Ferraris, Roberta e Lacche, Federico "Delta del Po e laguna veneta". - Novara : De Agostini, 2002. - 128 p.

Fiorentin, Roberto "Vivaio forestale regionale. Catalogo 1997 con note tecniche sull'uso dei materiali vivaistici prodotti". - Venezia : Regione Veneto, 1997. - 37 p.

- Fiume Po da Piacenza al Delta. Guida turistica**. - Milano : Touring Club Italiano, 1985. - 31 p. + 1 c.
- Fiume-mare 1. Atti del convegno internazionale. Torino, Villa Gualino, 10-12 ottobre 1987**. - Torino : Comune, s.d. - 163 p.
- Fiumi d'Europa scorrono verso il 2000 e il Po? (I). Convegno internazionale. Milano, maggio 1988**. - Roma : Fondazione PO 2000, 1988. - 267 p.
- Formazione di un itinerario religioso, culturale e artistico tra i Sacri Monti Veneti. Progetto per il riconoscimento quale bene culturale tutelato dall'Unesco**. - Monselice : Comune, s.d. - 11 p.
- Frugis, Sergio** "Guida naturalistica al Po dal Trebbia al Delta". - Novara : De Agostini, 1985. - 96 p.
- Galligani, Mauro** "Sua Maestà il Po". - Trento : Luigi Reverdito Editore, 1986. - 159 p.
- Geser, Rudolf** "Dolomiti. Alto Adige e Garda in bicicletta. I 35 itinerari più belli". - Bologna : Zanichelli, 1991. - 135 p.
- Giacovelli, Enrico** "Un Po per non morire". - Torino : Ananke, 2003. - 270 p.
- Giovannini, Arrigo e Parmigiani, Carlo** "Corti di pianura. Architetture rurali nel paesaggio padano". - Caselle di Sommacampagna : Cierre, 2000. - 151 p.
- Girardi, Alberto** "Escursioni. Colli Berici. Un paesaggio collinare tra uomo e natura. 20 itinerari". - Caselle di Sommacampagna : Cierre, 2000. - 213 p.
- Gogna, Alessandro - Milani, Marco e Raiser, Federico** "Dolomiti occidentali / Brenta / Prealpi Venete". - Ivrea : Priuli & Verlucca ; Milano : Edizioni Melograno, 2004 - 192 p.
- Gogna, Alessandro - Milani, Marco e Raiser, Federico** "Dolomiti orientali / Carniche / Giulie / Tauri". - Ivrea : Priuli & Verlucca ; Milano : Edizioni Melograno, 2003. - 192 p.
- Grava, Giuseppe e Tomasi, Giovanni** "La fienagione nelle Prealpi Venete". - Vicenza : Neri Pozza Editore ; Venezia : Regione Veneto, 1999. - 156 p.
- Grotte dei Piani Eterni (Le)**. - Feltre : Libreria Editrice Agorà, 2004. - 168 p. + 2 c.
- Guida al Veneto religioso e culturale. Giubileo 2000**. - Venezia : Regione Veneto, s.d. - 171 p.
- Guida alle montagne del Veneto**. - Venezia : Regione Veneto, 2004. - 112 p.
- Guida alle terme del Veneto. Gli itinerari della salute e del benessere**. - Venezia : Regione Veneto, 2004. - 95 p.
- Imbarcazioni e navigazione del Po. Storia, pratiche tecniche, lessico**. - Bologna : CLUEB, 1999. - 290 p.
- Ladini, Fabio** "Dolomiti. Storia e immagini 200 anni dopo Dolomieu". - Bassano del Grappa : Ghedina & Tassotti, 1989. - 88 p.
- Laguna Sud. Il Parco d'acqua di Venezia**. - Campagna Lupia : ATN Laguna Sud, 2004. - 16 p.
- Lazzarini, Antonio** "Fra terra e acqua. L'azienda risicola di una famiglia veneziana nel Delta del Po". - Roma : Edizioni di Storia e Letteratura, 1990. - 290 p. + 16 c.
- Longo, Luca e Cavallaro, Barbara** "Veneto. Il vademecum delle aree protette". - Milano : Edinat, 2008. - 67 p.
- Luccarini, Donatella - Diolaiti, Roberto e Rebeschini, Mario** "Il grande fiume. Lungo il Po da Piacenza al Delta". - Zola Predosa : L'inchiostroblu, 1999. - 213 p.
- Manuale tecnico di ingegneria naturalistica**. - Bologna : Regione Emilia Romagna ; Venezia : Regione Veneto, 1993. - 237 p., 23 p. di tav.
- Marcarini, Albano** "Natura d'acqua. Itinerari ciclo-turistici lungo il Po". - Reggio Emilia : Diabasis, 2006. - 197 p.
- Marcolin, Corinna e Zanetti, Michele** "Osserva ogni cosa mentre cammini. Quaderno operativo di educazione scientifica e ambientale. Classe terza elementare". - Portogruaro : Ediciclo, 1995. - 64 p.
- Margoni, Renato e Piercarlo** "Dall'Adamello alla Marmolada. 46 itinerari ad anello su Alpi, Prealpi e Altopiani del Trentino". - Torino : CDA, 1997. - 255 p.
- Massignani, Alessandro e Bellò, Gianni** "Guida al Monte Grappa. Itinerari e storia". - Novale : Gino Rossato Editore, 2001. - 142 p.
- Merisio, Pepi e Rossi, Aldo** "Vivere lungo il Po". - Bologna : Zanichelli, 1982. - 174 p. + 1 disco.
- Metodiche operative nel restauro conservativo di parchi e giardini storici. Atti del convegno. Padova, 19 settembre 1987**. - Padova : Provincia, 1988. - 52 p.
- Mezzavilla, Francesco** "Atlante degli uccelli nidificanti nelle Province di Treviso e Belluno (Veneto 1983-1988)". - Montebelluna : Museo Civico di Storia e Scienze Naturali, 1989. - 115 p.

Modelli agricoli e impatto ambientale. Sintesi delle ricerche condotte nei primi due anni del progetto". - Milano : Franco Angeli, 1995. - 393 p.

Monselice e il suo castello". - Monselice : Comune, s.d. - 63 p.

Monselice. Storia, cultura e arte di un centro 'minore' del Veneto". - Monselice : Comune ; Treviso : Canova, 1994. - XIX, 693 p.

Monti pallidi (I). Le Dolomiti dal Catinaccio alle Tre Cime di Lavaredo". - Novara : De Agostini, 1992. - VHS ; 30 min.

Murru, Pierfranco "Assonanze". - San Giorgio in Bosco : EOS Comunicazioni, 2001. - VHS ; 16 min.

Musei della rete (I)". - Malo : Rete Museale Alto Vicentino, 2004. - 23 p.

Musei della Rete Museale Alto Vicentino (I)". - Malo : Rete Museale Alto Vicentino, 2001. - CD-ROM.

Museo e la scuola (II). Incontri con l'archeologia". - Rovigo : Comune, 1989. - 127 p.

Museologo (II). Un professionista per il patrimonio culturale. XXIII convegno nazionale. Verona, 16-17 ottobre 1998". - Caselle di Sommacampagna : Cierre, 2000. - 165 p.

Musielak, Detlef "Il fiume Po da Torino al Delta". - Misano Adriatico : G. Belletti Editore, 1985. - 126 p. + 40 c.

Natura, l'arte, la meraviglia (La)". - Venezia : Regione Veneto, 2002. - 143 p.

Natura, l'uomo e il suo ambiente (La). IV mostra cinematografica internazionale. Verona, 16-21 dicembre 1974". - Verona : EPT, s.d. - 66 p.

Nei giardini del Veneto". - Milano : Edizioni Ambiente, 1996. - 263 p.

Nicoletti, Nicola - Supino, Sandro e Turchetto, Carlo "Da Trieste a Nizza le Alpi in bicicletta. Grande traversata alpina in 41 tappe tra Italia, Slovenia, Austria, Svizzera, Francia". - Portogruaro : Ediciclo, 1993. - 240 p.

Obiettivo sulla natura. Un contributo della Regione per la promozione dei valori naturalistici del territorio veneto". - Venezia : Regione Veneto, 1986. - 22 p.

Oronimi bellunesi. Belluno-Alpago-Agordo-Zoldo". - Belluno : Fondazione G. Angelini, 1992. - 293 p.

Osservazioni alla proposta di Piano Comprensoriale all'esame del Consiglio del Comprensorio e indicazioni per lo sviluppo dei lavori". - Venezia : Comprensorio dei Comuni della Laguna e dell'entroterra di Venezia, 1979. - 63 p.

Padova-Orto botanico". - Padova : Università degli Studi, s.d. - 23 p.

Paesaggio e paesaggi veneti". - Milano : Guerini e Associati, 1999. - 267 p.

Parchi del Veneto (I). La tutela e la gestione del paesaggio". - Venezia : Regione Veneto, 2003. - XVI, 125 p.

Parchi del Veneto (I)". - Venezia : Regione Veneto, s.d. - 16 p.

Patrimoine industriel entre terre et mer, pour un reseau europeen d'ecomusees. Catalogue de l'exposition itinerante". - Venezia : Provincia, 2005. - 188 p.

Perini, Paolo "Monte Grappa. I fiori dei Colli Alti. Guida alla flora delle nostre montagne mese per mese". - Scorzè : Achab Editoria, 2000. - s.p.

Pianificazione e gestione delle risorse faunistiche". - Legnaro : Veneto Agricoltura, 1999. - 172 p.

Pitture paleolitiche nelle Prealpi venete. Grotta di Fumane e Riparo Dalmeri". - Verona : Comune, 2005. - 192 p.

Po (II). Un fiume da salvare. La sicurezza territoriale e la gestione delle magre. Atti del convegno. Mantova, 2 aprile 2007". - Reggio Emilia : Diabasis, 2007. - 123 p.

Po dalle sorgenti al Delta (II)". - Rimini : Maggioli, 1991. - 157 p.

Po dalle sorgenti al Delta (II)". - S.I. : Portoria, s.d. - s.p.

Po di acque (Un). Insediamenti umani e sistemi acquatici del bacino padano". - Reggio Emilia : Diabasis, 2003. - IX, 322 p.

Po di terra (Un). Guida all'ambiente della bassa pianura padana e alla sua storia". - Reggio Emilia : Diabasis, 2000. - X, 546 p.

Po in controluce (II). Arte padana, alluvione e dintorni. Catalogo della mostra. Rovigo, dicembre 2001-24 marzo 2002". - Venezia : Marsilio, 2001. - 288 p.

Po, fiume d'Europa. Grandi vie d'acqua del vecchio continente a confronto. Atti del 3° congresso nazionale del Po. Milano, 28 marzo 1984-Ferrara, 29-31 marzo 1984". - Milano : Franco Angeli, 1985. - 455 p.

Po. Acquagricolturambiente. 1/1 Idrologia e idrogeologia". - Bologna : Il Mulino, 1990. - 339 p.

- Po.** Acquagricolturambiente. 1/2 Idrologia e idrogeologia". - Bologna : Il Mulino, 1990. - 318 p.
- Po.** Acquagricolturambiente. 10 Rapporto propositivo". - Bologna : Il Mulino, 1990. - 283 p.
- Po.** Acquagricolturambiente. 11 Indici". - Bologna : Il Mulino, 1990. - 254 p.
- Po.** Acquagricolturambiente. 12. Cartografia e allegati". - Bologna : Il Mulino, 1990. - 60 p. + 9 raccoglitori per microformati.
- Po.** Acquagricolturambiente. 2 L'alveo e il delta". - Bologna : Il Mulino, 1990. - 463 p.
- Po.** Acquagricolturambiente. 3 Inquinamento e zone protette". - Bologna : Il Mulino, 1990. - 196 p.
- Po.** Acquagricolturambiente. 4 Gli usi agricoli". - Bologna : Il Mulino, 1990. - 227 p.
- Po.** Acquagricolturambiente. 5 Gli usi extragricoli". - Bologna : Il Mulino, 1990. - 267 p.
- Po.** Acquagricolturambiente. 6 Norme e tariffe". - Bologna : Il Mulino, 1990. - 571 p.
- Po.** Acquagricolturambiente. 7 Previsioni economiche e fabbisogni idrici". - Bologna : Il Mulino, 1990. - 565 p.
- Po.** Acquagricolturambiente. 8 Il bacino padano e le sue leggi". - Bologna : Il Mulino, 1990. - 216 p.
- Po.** Acquagricolturambiente. 9 Rapporto di sintesi". - Bologna : Il Mulino, 1990. - 203 p.
- Pomilio**, Massimo "Scopri il Po, la terra dove scorre il fiume. Progetto di comunicazione per la promozione turistica del fiume Po". - Pescara : Pomilio Blumm, s.d. - 2 DVD ; 50 min.
- Potocnik**, Michele e Panizzo, Marco "I parchi del Veneto". - Venezia : Regione Veneto, 2006. - 61 p. + 6 c. geogr. + DVD.
- Prime** ricerche sulla flora e sulla fauna del biotopo di Brusà-Le Vallette - Cerea (Verona)". - Ferrara : Museo Civico di Storia Naturale, 2006. - 151 p.
- Priuli**, Ausilio "Le incisioni rupestri dell'Altopiano dei Sette Comuni". - Ivrea : Priuli & Verlucca, 1983. - 127 p.
- Problematica** delle terre marginali (La) - Vol. V. Giornata di studio: Graminacee o leguminose per le terre marginali? - Padova, 15 dicembre 1981". - Roma : CNR, 1982. - 99 p.
- Progetto** camoscio Monte Baldo". - Verona : Provincia, 1996. - 276 p.
- Progetto** di sistema informativo computerizzato di supporto al servizio antincendi boschivi della Regione Veneto". - Venezia : Regione Veneto, 1980. - 72 p.
- Progetto** Wetlands. Gestione integrata di zone umide. Rapporto finale". - Bologna : Regione Emilia Romagna, 2001. - 237 p.
- Provincia** di Venezia. Il Piano Territoriale Provinciale". - Roma : Istituto Nazionale di Urbanistica, 1999. - 189 p.
- Qualità** delle acque del fiume Po negli anni '90 (La). Atti del convegno. Ferrara, 18-20 aprile 1991". - Roma : CNR, 1991. - s.p.
- Rallo**, Giampaolo "Oasi naturale di protezione di Valle Averso". - Roma : WWF, s.d. - 56 p.
- Rea**, Ermanno "Il Po si racconta. Storie di uomini, paesi, città dal Delta al Monviso". - Roma : Gambero Rosso Editore, 1990. - 200 p.
- Rea**, Ermanno "Il Po si racconta. Uomini, donne, paesi, città di una Padania sconosciuta". - Milano : Il Saggiatore, 1996. - 286 p.
- Reintroduzione** del camoscio sul Monte Baldo 1987-1991". - Verona : Provincia ; Milano : Università degli Studi, s.d. - 18 p.
- Resto**, Vittorio "Le acque del Parco nella Laguna fra San Giuliano e Venezia". - Venezia : Adola, 2001. - 16 p.
- Roggero**, Giorgio e Morelli, Mirella "Itinerari lungo il Po a piedi, in bicicletta, in canoa". - Novara : De Agostini, 1991. - 175 p.
- Roiter**, Fulvio "Cansiglio. Il bosco dei dogi". - Ponzano Treviso : Edizioni Grafiche Vianello, 1989. - 134 p.
- Rovigo** e la sua Provincia. Guida turistica e culturale". - Rovigo : Provincia, 1991. - 286 p. + 1 c.
- Rubini**, Carlo "Escursioni. Cadore. Oltreichusa, Centro Cadore. 20 itinerari". - Caselle di Sommacampagna, Cierre, 2000. - 195 p.
- Sandrini**, Giuseppe "Escursioni. Montorio e Valsquaranto. Tra sorgenti e colline, 15 itinerari". - Caselle di Sommacampagna : Cierre, 1999. - 163 p.
- Schnurer**, Sepp "Quattordici vie alte sulle Dolomiti". - Bologna : Zanichelli, 1978. - 223 p.
- Sentiero** natura Brendola". - Brendola : Comune, s.d. - 77 p.
- Sentiero** natura: il bosco (II)". - Povolara di Dueville : Coop. Il Nuovo Ponte, 1993. - 31 p.
- Sermasi**, Enzo "Padania. E l'uomo creò la terra. Il Po tra Casalmaggiore, Colorno, Sabbioneta, Viadana". - Bologna : Calderini, 1975. - 36 p.

- Sermasi**, Enzo "Padania. Gonzaga e biciclette. Il Po reggiano e mantovano". - Bologna : Calderini, 1975. - 36 p.
- Sermasi**, Enzo "Padania. Il fiume cerca il mare. Il Po nel Delta". - Bologna : Calderini, 1975. - 36 p.
- Sermasi**, Enzo "Padania. Le torri dietro l'argine. Il Po da Pavia a Piacenza e Cremona". - Bologna : Calderini, 1975. - 36 p.
- Silenzio!** Parla il Po. Programma didattico abbinato a diapositive". - Torino : Regione Piemonte, s.d. - 80 diapositive.
- Silvestrin**, Dante "Dalle Dolomiti alle Alpi Carniche. 46 itinerari in mountain-bike tra Dolomiti Ampezzane, Alpi Giulie e Alpi Carniche". - Torino : CDA, 1993. - 133 p.
- Soldati**, Mario e Galligani, Mauro "Sua Maestà il Po". - Verona : Arnoldo Mondadori, 1984. - 97 p.
- Soletti**, Francesco "Veneto. Le strade dei formaggi". - Milano : Touring Club Italiano, 2004. - 48 p.
- Sombardier**, Pascal "Dolomiti. Le più belle vie ferrate classificate in ordine di difficoltà". - Vercelli : White Star, 2000. - 144 p.
- Soravia**, Angelo "Pedalare il Po e il suo Delta. 33 itinerari, 1000 chilometri nelle Provincie di Rovigo, Ferrara e Ravenna". - Maserà di Padova : Tamari Montagna, 2000. - 128 p. + 1 c.
- Speleodolomiti**. Atti del I° Convegno nazionale sulla speleologia in area dolomitica. Rivamonte Agordino, 24-25 maggio 2003". - Feltre : Parco nazionale Dolomiti Bellunesi, 2004. - 175 p.
- Spinelli**, Giuseppe "Bosco Giardino. Esperienze di educazione ambientale tra scuola, campagna e laboratorio". - S.I. : CSEAAM, 1998. - CD-ROM.
- Stanze** dell'Ecomuseo della laguna di Venezia. Musei della cultura materiale, delle produzioni e del territorio". - Venezia : Provincia, 2006. - 183 p.
- Storia** naturale a Bassano (1788-1988). Una giornata di studi nel bicentenario della nascita di Alberto Parolini (1788-1867)". - Padova : La Garangola, 1990. - 89 p.
- Sui** parchi e sulle aree protette". - Venezia : Regione Veneto, 1994. - 183 p.
- Susmel**, Lucio "I rovereti di pianura della Serenissima". - Padova : CLEUP, 1994. - X, 159 p. + 13 c.
- Tomasi**, Gino "Monte Baldo: i modi della protezione. L'opinione degli interessati". In: Trento : Natura Alpina, 1987. - 1-36 p.
- Tosi**, Elisabetta e Monchiero, Alessandro "Il Soave e Verona". - Bra : Slow Food Editore, 2000. - 157 p.
- Traniello**, Leobaldo e Rizzi, Lucio "Rovigo". - Rovigo : APT, 1990. - 20 p.
- Tre** itinerari d'arte, storia, fede e...suggerimento fra Ferrara, Modena e Rovigo". - Ferrara : Provincia, 1998. - 107 p.
- Tremonti**, Silvio "I sentieri di una vita. Le Dolomiti e le Alpi Trivenete. Volume secondo. Settantadue escursioni sui monti del Trentino, sulle Dolomiti occidentali e sulle Dolomiti Agordine e Zoldane". - Caerano di San Marco : Danilo Zanetti Editore, 2002. - 204 p.
- Turismo** rurale in Polesine. La rete delle strutture del turismo rurale". - Rovigo : GAL Polesine Delta del Po, 2008. - 76 p. + 1 c.
- Uomini** del fiume (Gli). I mestieri del Po. Volume III". - Mantova : Editoriale Sometti, 2002. - 150 p.
- Uomini** del fiume (Gli). I mestieri del Po. Volume IV". - Mantova : Editoriale Sometti, 2003. - 158 p.
- Uomini** del fiume (Gli). I mestieri del Po. Volume V". - Mantova : Editoriale Sometti, 2004. - 158 p.
- Uomini** del fiume (Gli). I mestieri del Po". - Mantova : Editoriale Sometti, 2000. - 121 p.
- Varicak**, Veljko "La valutazione dei trofei di caccia. Selvaggina italiana". - Venezia : Regione Veneto, 2002. - 176 p.
- Veneto**. Esclusa Venezia". - Milano : Touring Club Italiano, 1992. - 979 p.
- Venezia**". - Milano : Touring Club Italiano, 1994. - 812 p. + 1 c.
- Venturelli**, Claudio "Agricoltura ecocompatibile". - Venezia : Regione Veneto, 1994. - 36 p.
- Venturi**, Sergio "Attraversare il grande fiume". - Mantova : Editoriale Sometti, 2002. - 174 p.
- Verde** storico (Il). Teoria e tecnica di conservazione e restauro". - Legnaro : Veneto Agricoltura, 1999. - 102 p.
- Verza**, Emiliano "Quaderno faunistico della Provincia di Rovigo. Guida agli ambienti e alla fauna del Polesine". - Rovigo : Provincia, 2008. - 167 p. + 4 c.
- Verza**, Emiliano e Trombin, Danilo "Gli aironi del Delta del Po. Monitoraggio degli Ardeidi del Delta del Po e della Provincia di Rovigo". - Ariano Polesine : Parco regionale del Delta del Po, 2008. - 175 p.
- Zandonella Callegher**, Italo "Dolomiti Alta Via n°1". - Belluno : Provincia, 2001. - CD-ROM.

Zandonella Callegher, Italo "Dolomiti. Escursioni scelte". - Trento : Edizioni Panorama, 1999. - 329 p.

Zeppegno, Luciano e Cova, Carlo "Guida al Po. Itinerari lungo il fiume e sul fiume alla ricerca della natura, della storia, delle tradizioni popolari e dei luoghi sconosciuti". - Verona : Arnoldo Mondadori, 1973. - 339 p.

Zone umide del Veneto (Le). Guida alle aree di interesse naturalistico ambientale". - Padova : Muzzio ; Venezia : Regione Veneto, 1988. - 396 p.

Parchi e riserve



Parco naturale regionale del Fiume Sile

Via Tandura, 40 - 31100 Treviso (TV)

Tel. 0422/321994 - Fax 0422/321839

E-mail: info@parcosile.it

Sito internet: www.parcosile.it

Abiti, Morena "Il gioco del Sile". - Quinto di Treviso : Ente Parco ; Treviso : FAI, 1999.

Bussola del Parco del Sile. Chi, quando, dove, cosa e perché?". - Treviso : Ente Parco, 2005. - 37 p.

Dal Bò, Giulia "GiraSile, la greenway del Parco del Sile. I percorsi a piedi e in bicicletta attraverso le principali attrattive del Parco del Sile". - Treviso : Ente Parco, 2007. - 10 c.

Guida del Parco naturale del Fiume Sile". - Quinto di Treviso : Ente Parco, 1997. - 147 p. + 1 c.

Manesso, Amerigo e Barbieri, Stefano "Attività agricole. Indicazioni per gli operatori valide sino all'entrata in vigore del Piano ambientale". - Quinto di Treviso : Ente Parco, 1994. - 45 p.

Parchi del Veneto (I)". - Venezia : Regione Veneto, s.d. - 16 p.

Procopio, Enzo e Mora, Loris "Il Parco del Sile". - Treviso : Ente Parco, s.d. - DVD ; 36 min.

Sui parchi e sulle aree protette". - Venezia : Regione Veneto, 1994. - 183 p.



Parco naturale regionale della Lessinia

Piazza Borgo, 52 - 37021 Bosco Chiesanuova (VR)

Tel. 045/6799211 - Fax 045/6780677

E-mail: parcocultura@lessinia.verona.it

Sito internet: www.lessiniapark.it

Cipriani, Eugenio "Escursioni in Lessinia. 21 itinerari". - Caselle di Sommacampagna : Cierre, 1995. - 155 p.

Legge regionale 30.1.1990 n. 12 art. 4 Norme di attuazione". - Bosco Chiesanuova : Comunità Montana della Lessinia : Ente Parco, s.d. - 33 p.

Lessinia di pietra. Razionalità e armonia di una architettura vernacolare. Mostra. Bosco Chiesanuova, agosto-settembre 2008". - S.I. : S.n., s.d. - CD-ROM.

Parchi del Veneto (I)". - Venezia : Regione Veneto, s.d. - 16 p.

Parco naturale regionale della Lessinia. Legge regionale 30 gennaio 1990 n. 12". - Bosco Chiesanuova : Comunità Montana della Lessinia, 1991. - 32 p.

Parco naturale regionale della Lessinia. Una montagna da scoprire". - Bosco Chiesanuova : Ente Parco, s.d. - 15 p.

Senso della materia (II). Premio internazionale architetture di pietra 2007. Mostra. Verona, 4-7 ottobre 2007". - Faenza : Faenza Industrie Grafiche, 2007. - 157 p.

Sorbini Frigo, Margherita e Sorbini, Chiara "I fossili di Bolca". - Verona : Museo Civico di Storia Naturale ; Milano : Electa, 1999. - 48 p.

Sui parchi e sulle aree protette". - Venezia : Regione Veneto, 1994. - 183 p.

Tosi, Elisabetta e Monchiero, Alessandro "Il Soave e Verona". - Bra : Slow Food Editore, 2000. - 157 p.



Parco naturale regionale delle Dolomiti d'Ampezzo

Via del Parco, 1 - 32043 Cortina d'Ampezzo (BL)

Tel. 0436/867707 - Fax 0436/2269

E-mail: info@dolomitiparco.com

Sito internet: www.dolomitiparco.com

A passeggio nella valle d'Ampezzo. La scoperta di una cultura di equilibrio fra uomo e natura". - Cortina d'Ampezzo : Regole d'Ampezzo, s.d. - VHS ; 45 min.

Berti, Camillo "Nei parchi delle Dolomiti Orientali (Sesto, Bràies-Sènnas-Fànes, Ampèzzo). Guida per l'escursionismo". - Pieve d'Alpago : Nuove Edizioni Dolomiti, 1991. - 335 p.

Cammelli, Fabio e Vanni "Primi passi nelle Dolomiti. Escursioni scelte per famiglie e non esperti". - Trento : Edizioni Panorama, 1999. - 245 p.

Carta topografica per escursionisti. Cortina d'Ampezzo e Dolomiti Ampezzane". - Feletto Umberto : Casa Editrice Tabacco, s.d. - Scala 1:25.000.

Cima, Claudio "Scopriamo insieme i Parchi delle Dolomiti. Itinerari e proposte in 15 aree protette". - Novara : De Agostini, 1994. - 159 p.

Da Pozzo, Michele "Le acque delle Dolomiti d'Ampezzo". - Cortina d'Ampezzo : Regole d'Ampezzo, s.d. - 22 c.

Da Pozzo, Michele e Marzi, Maria "Sentieri naturalistici Valle del Boite". - Venezia : Regione Veneto ; Borca di Cadore : Comunità Montana Valle del Boite, 1989. - 211 p. + 1 c.

Da Pozzo, Michele e Menapace, Claudio "La fauna del Parco naturale delle Dolomiti d'Ampezzo". - Cortina d'Ampezzo : Regole d'Ampezzo, s.d. - 24 p.

De Battaglia, Franco e Marisaldi, Luciano "Enciclopedia delle Dolomiti". - Bologna : Zanichelli, 2000. - 520 p.

Gogna, Alessandro - Milani, Marco e Raiser, Federico "Dolomiti d'Ampezzo / Otztal / Stubai / Zillertal". - Ivrea : Priuli & Verlucca ; Milano : Edizioni Melograno, 2002 - 192 p.

Menardi, Rolando "Dolomiti d'Ampezzo. Il perché di un parco". - Cortina d'Ampezzo : Regole d'Ampezzo, 1992. - VHS ; 52 min.

Parchi del Veneto (I)". - Venezia : Regione Veneto, s.d. - 16 p.

Richebuono, Giuseppe "Cenni storici sulle Regole d'Ampezzo". - Cortina d'Ampezzo : Regole d'Ampezzo, 2001. - 132 p.

Schnurer, Sepp "Quattordici vie alte sulle Dolomiti". - Bologna : Zanichelli, 1978. - 223 p.

Spampani, Massimo "Viaggio nel tempo alla scoperta della flora dolomitica. Omaggio a Rinaldo Zardini". - Cortina d'Ampezzo : Regole d'Ampezzo, s.d. - 29 p.

Sui parchi e sulle aree protette". - Venezia : Regione Veneto, 1994. - 183 p.

Zandonella Callegher, Italo "Dolomiti. Escursioni scelte". - Trento : Edizioni Panorama, 1999. - 329 p.



Parco regionale dei Colli Euganei

Via Rana Ca' Mori, 8 - 35042 Este (PD)
Tel. 0429/632911 - Fax 0429/601368
E-mail: info@parcocollieuganei.com
Sito internet: www.parcocollieuganei.com

- Bartolomei**, Silvio e Todaro, Antonio "Colli Euganei. Il bosco". - Este : Ente Parco, 1996. - 191 p.
- Brumat**, R. "Prodotti naturali del Parco regionale dei Colli Euganei - I". - Este : Ente Parco, s.d. - 12 c.
- Carta** stradale dei sentieri. Parco regionale Colli Euganei". - S.I. : Edizioni Turlon, 1990. - Scala 1:30.000.
- Formazione** di un itinerario religioso, culturale e artistico tra i Sacri Monti Veneti. Progetto per il riconoscimento quale bene culturale tutelato dall'Unesco". - Monselice : Comune, s.d. - 11 p.
- Giacomini**, Giuseppe e Pavarin, Annamaria "Avifauna dei Colli Euganei". - Este : Ente Parco, 1999. - 166 p.
- Mazzetti**, Antonio "Il Sentiero naturalistico 'G. G. Lorenzoni' sul Monte Venda". - Este : Ente Parco, 1996. - 79 p.
- Paolucci**, Paolo "Colli Euganei. Tracce e segni degli animali". - Este : Ente Parco, 1995. - 88 p.
- Parchi** del Veneto (I)". - Venezia : Regione Veneto, s.d. - 16 p.
- Pettenella**, Aldo "Colli Euganei. La memoria lunga del paesaggio". - Este : Ente Parco, 1995. - 79 p.
- Pietrogrande**, Antonella "I giardini di Reitia. Storia e tipologie dei giardini del Parco dei Colli Euganei". - Este : Ente Parco, 1998. - 80 p.
- Probabilità** di incendio sui Colli Euganei (La). Esempio di fattibilità della carta automatica del pericolo d'incendio". - Venezia : Regione Veneto, 1981. - 31 p.
- Sentiero** del Monte Cinto dei Colli Euganei (II)". - Este : Ente Parco, s.d. - 24 p.
- Sentiero** del Monte Grande dei Colli Euganei (II)". - Este : Ente Parco, s.d. - 24 p.
- Sentiero** del Monte Venda dei Colli Euganei (II)". - Este : Ente Parco, s.d. - 24 p.
- Sistemi** produttivi, redditi agricoli e politica ambientale. Risultati di una ricerca nel Parco regionale dei Colli Euganei". - Milano : Franco Angeli, 1994. - 215 p. + 1 c.
- Sui** parchi e sulle aree protette". - Venezia : Regione Veneto, 1994. - 183 p.
- Tornadore**, Noemi "Colli Euganei. Piante estinte o rare". - Este : Ente Parco, 1996. - 78 p.



Parco regionale del Delta del Po

Via G. Marconi, 6 - 45012 Ariano Polesine (RO)
Tel. 0426/372202 - Fax 0426/373035
E-mail: info@parcodeltapo.org
Sito internet: www.parcodeltapo.org

- Ambiente** Po. Diario di un laboratorio". - Torino : Scuola media statale C. Nigra, 2007. - DVD ; 25 min.
- Atlante** dei comuni del Parco regionale veneto Delta del Po". - Ariano Polesine : Ente Parco, s.d. - 24 p.
- Atlante** del territorio costiero, lagunare e vallivo del Delta del Po". - Ariano Polesine : Ente Parco, s.d. - 80 p. + 1 c.
- Barberini**, Pietro "Perdersi nel Delta. Guida alla scoperta del Delta del Po". - Reggio Emilia : Diabasis, 2006. - 158 p.
- Bertoncin**, Marina "Logiche di terre e acque. Le geografie incerte del Delta del Po". - Caselle di Sommacampagna : Cierre, 2004. - 488 p.

- Bussoni**, Mario "Parco del Delta del Po. Birdwatching e percorsi naturalistici. Escursioni, cultura, arte, storia, enogastronomia". - Milano : Touring Club Italiano, 2006. - 168 p.
- Campagnolo**, Marco e Virgiliotti, Paola "Il giardino botanico litoraneo del Veneto". - Ariano Polesine : Ente Parco, s.d. - 28 c.
- Campana**, Giulio e Ferri, Paolo "Vademecum del turismo sostenibile". - Bologna : Area Europa S.c.r.l. ; Ariano Polesine : Ente Parco, 2007. - 64 p.
- Carte** de la Province de Rovigo". - Rovigo : Provincia ; Firenze : Litografia Artistica Cartografica, 1990. - Scala 1:150.000.
- Cibotto**, G. Antonio "Polesine. Terra da scoprire". - Rovigo : Provincia, s.d. - 20 c.
- Coast to coast**. Parco archeologico naturalistico dell'Alto Adriatico". - Ariano Polesine : Ente Parco, 2008. - 111 p.
- Delta del Po**. Più grande dell'immaginazione". - Ariano Polesine : Ente Parco ; Comacchio : Parco regionale Delta del Po, s.d. - 48 c.
- Dimer Manzolli**, Antonio "Delta del Po". - Rozzano : Editoriale Domus, 2007. - 127 p.
- Ferrari**, Marco "Delta del Po. Il triangolo della vita". - Quart : Musumeci, 1994. - 95 p.
- Ferraris**, Roberta e Lacche, Federico "Delta del Po e laguna veneta". - Novara : De Agostini, 2002. - 128 p.
- Gulinello**, Francesco - Mucelli, Elena e Rossl, Stefania "La verde costa adriatica. Studi per il Parco del Delta del Po". - Firenze : Alinea, 2004. - 158 p.
- Lazzarini**, Antonio "Fra terra e acqua. L'azienda risicola di una famiglia veneziana nel Delta del Po". - Roma : Edizioni di Storia e Letteratura, 1990. - 290 p. + 16 c.
- Leone**, Dario Samuele "Alla ricerca del grande fiume. 153 studenti in bicicletta lungo il Po attraverso 4 Regioni, 13 Province, 82 Comuni per una nuova didattica della memoria e dell'identità fluviale". - Pollenzo : Università degli Studi di Scienze Gastronomiche, 2008. - DVD ; 52 min.
- Meroni**, Luigi e Luzzini, Sergio "Cosa ti svela il Po. Viaggio fotonaturalistico lungo il fiume". - Gallarate : Pubblinova Edizioni Negri, 1997. - 143 p.
- Moretti**, B. e Segantin, L. "Delta del Po. Viaggio alla scoperta del Parco". - Rovigo : Provincia ; Ariano Polesine : Ente Parco, 2002. - 30 c.
- Moretti**, B. e Segantin, L. "Delta del Po. Viaggio alla scoperta del Parco". - Rovigo : Provincia ; Ariano Polesine : Ente Parco, 2008. - 38 c.
- Moretti**, Roberto "Manuale del pescaturista nel Delta Polesano del Po". - Venezia : Regione Veneto, 2007. - 318 p.
- Musielak**, Detlef "Il fiume Po da Torino al Delta". - Misano Adriatico : G. Belletti Editore, 1985. - 126 p. + 40 c.
- Parco** naturale del Delta del Po territorio veneto (II). Analisi e programmazione del territorio". - S.I. : Italia Nostra Consiglio Regionale Veneto, 1975. - 269 p.
- Parco** naturale del Delta del Po territorio veneto (II). Analisi e programmazione del territorio. Appendice". - S.I. : Italia Nostra Consiglio Regionale Veneto, 1975. - 17 c.
- Po** (II). Un fiume da salvare. La sicurezza territoriale e la gestione delle magre. Atti del convegno. Mantova, 2 aprile 2007". - Reggio Emilia : Diabasis, 2007. - 123 p.
- Po** di acque (Un). Insediamenti umani e sistemi acquatici del bacino padano". - Reggio Emilia : Diabasis, 2003. - IX, 322 p.
- Po** di terra (Un). Guida all'ambiente della bassa pianura padana e alla sua storia". - Reggio Emilia : Diabasis, 2000. - X, 546 p.
- Progettare** la terra progettare la società. L'attività dell'Ente Delta Padano negli anni '50". - Ariano Polesine : Ente Parco, 2004. - 64 p.
- Rovigo** e la sua Provincia. Guida turistica e culturale". - Rovigo : Provincia, 1991. - 286 p. + 1 c.
- Sulle** sponde dell'Adriatico: viaggio tra le aree dei parchi naturali". - San Giovanni di Ostellato : Delta 2000, 2008. - 59 p.
- Traniello**, Leobaldo e Rizzi, Lucio "Rovigo". - Rovigo : APT, 1990. - 20 p.
- Verza**, Emiliano "Quaderno faunistico della Provincia di Rovigo. Guida agli ambienti e alla fauna del Polesine". - Rovigo : Provincia, 2008. - 167 p. + 4 c.
- Verza**, Emiliano e Trombin, Danilo "Gli aironi del Delta del Po. Monitoraggio degli Ardeidi del Delta del Po e della Provincia di Rovigo". - Ariano Polesine : Ente Parco, 2008. - 175 p.
- Viaggio** virtuale lungo valli e lagune". - Ariano Polesine : Ente Parco, 2001. - CD-ROM.
- Voce** del verbo mangiare. Ricette tradizionali, rivisitate ed innovative del Delta Polesano". - Ariano Polesine : Ente Parco, 2006. - 112 p.