










**FIUME DORA BALTEA - TRATTA 6 E 7 - Scala 1:15.000**  
**Vische - Diga di Mazzè**  
**Diga di Mazzè - Ponte SS11 a Rondissone**

- |  |                          |   |                               |
|--|--------------------------|---|-------------------------------|
|  A | Limite fasce PAI vigenti |  | Opere di regimazione spondale |
|    | Aree Protette            |  | Opere trasversali             |
|    | Tratte Omogenee          |   |                               |

**INTERVENTI E PRIORITA'**

- |  |  |
|--|--|
|  | Trasformazione (Pioppeti in fascia A)  |
|  | Taglio selettivo di vegetazione riparia, priorità alta   |
|  | Taglio selettivo di vegetazione riparia, priorità media  |
|  | Taglio selettivo di vegetazione riparia, priorità differibile  |
|  | Interventi selvicolturali orientati alla conservazione e al mantenimento degli habitat, intero periodo |
|  | Interventi selvicolturali ad orientamento multifunzionale, intero periodo                              |

**OBIETTIVI SPECIFICI DI PROTEZIONE DAI RISCHI DI ESONDAZIONE ED EROSIONE**

- |  |  |
|--|--|
|  | Mantenere o migliorare il deflusso delle piene |
|  | Rallentare il deflusso delle piene             |
|  | Evitare l'erosione                             |