

## SCHEDA: 0151 - Crava-Morozzo

**Regione di provenienza:** 2.1 - Pianura Padana  
**Tipo materiale:** Soprassuolo  
**Provincia:** CN  
**Comuni:** Morozzo, Rocca de' Baldi  
**Località:** Varie  
**Quota m s.l.m.:** minima 360 - massima 385 - media 370  
**Superficie totale:** 110.7 ha  
**Coordinate UTM centroide:** E 399712 N 4919483



**SPECIE IDONEE:** Identificate alla fonte: *Alnus glutinosa* Gaertn., *Prunus padus* L.. Selezionate: *Ulmus laevis* Pallas.

**Confini:** Il popolamento occupa la parte est dell'Area protetta, a valle dell'abitato di Crava. I limiti del popolamento corrispondono in parte a quelli dell'Area Protetta, in parte con sentieri interni. La maggiore concentrazione di olmo bianco si ha lungo il sentiero che costeggia il Pesio sul lato sinistro.

**Accesso:** Non disponibile

**Agibilità:** Non disponibile

**PROPRIETA'** Non sono registrate proprietà per il popolamento.

	<i>Prunus padus</i> L.	UTM E399471	UTM N4919392	Casa Cacio 1
	<i>Ulmus laevis</i> Pallas	UTM E398825	UTM N4919095	Casa Cacio 2
	<i>Ulmus laevis</i> Pallas	UTM E400140	UTM N4919743	crava 1
	<i>Ulmus laevis</i> Pallas	UTM E399387	UTM N4919629	crava 1
	<i>Ulmus laevis</i> Pallas	UTM E399423	UTM N4919671	crava 10
	<i>Ulmus laevis</i> Pallas	UTM E399260	UTM N4919372	crava 12
	<i>Ulmus laevis</i> Pallas	UTM E399224	UTM N4919386	crava 13
	<i>Ulmus laevis</i> Pallas	UTM E400140	UTM N4919673	crava 2
	<i>Ulmus laevis</i> Pallas	UTM E400189	UTM N4919655	crava 3
	<i>Ulmus laevis</i> Pallas	UTM E400231	UTM N4919636	crava 4
	<i>Ulmus laevis</i> Pallas	UTM E400591	UTM N4919715	crava 5
	<i>Ulmus laevis</i> Pallas	UTM E400661	UTM N4919712	crava 6
	<i>Ulmus laevis</i> Pallas	UTM E400725	UTM N4919696	crava 7
	<i>Ulmus laevis</i> Pallas	UTM E400695	UTM N4919682	crava 8
	<i>Ulmus laevis</i> Pallas	UTM E399461	UTM N4919691	crava 9
	<i>Ulmus laevis</i> Pallas	UTM E398604	UTM N4919191	Morozzo 1
	<i>Prunus padus</i> L.	UTM E398585	UTM N4919207	Morozzo-2
	<i>Quercus robur</i> L.	UTM E398562	UTM N4919196	Morozzo-3
	<i>Ulmus laevis</i> Pallas	UTM E400515	UTM N4919561	Mulino 1
	<i>Ulmus laevis</i> Pallas	UTM E400753	UTM N4919572	Mulino 2

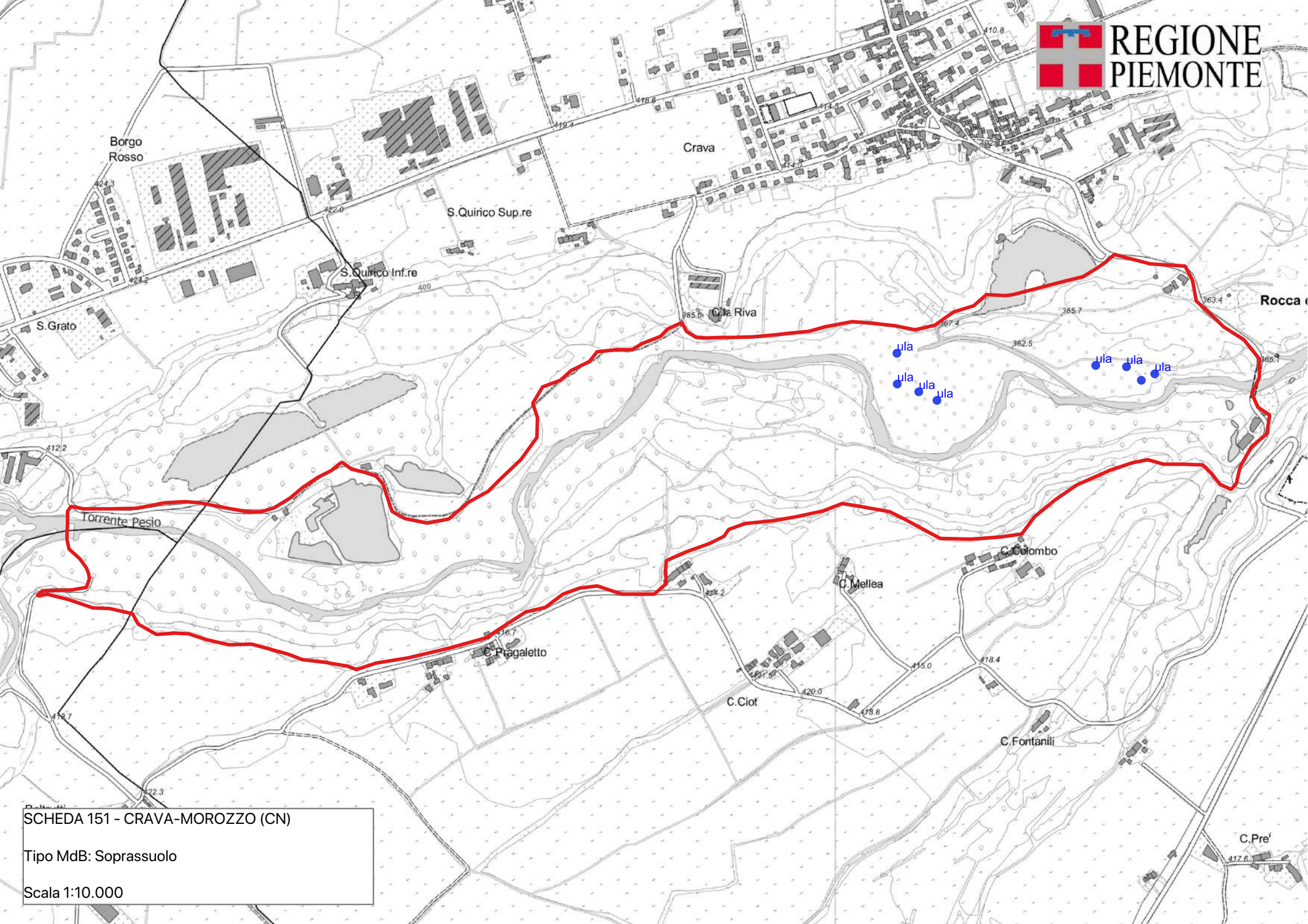
### PORTASEME

### Motivi di iscrizione:

L'oasi di Crava Morozzo rappresenta uno dei popolamenti forestali più interessanti per numerosità e fenotipo di olmo cigliato e pado, unitamente alla facile accessibilità; la struttura del bosco permette la presenza di numerosi portaseme con chiome ampie, in piena luce. Particolare attenzione va posta nella raccolta dell'olmo per evitare di prelevare semi da olmi campestri, che spesso sono in mescolanza.

**Aggiornamento:** 03/10/2024

<b>Specie</b>	<b>Distribuzione</b>	<b>Categoria</b>	<b>Finalità</b>	<b>CDB</b>
Acer campestre L.	Mescolanza con altre specie	Non definito	Non disponibile	
Alnus glutinosa Gaertn.	Individui a piccoli gruppi	Identificato alla fonte	Recupero ambientale	IT/Agl/PIE/1/2.1/0151
Carpinus betulus L.	Individui a piccoli gruppi	Non definito	Non disponibile	
Cornus sanguinea L.	Individui a piccoli gruppi	Non definito	Non disponibile	
Corylus avellana L.	Mescolanza con altre specie	Non definito	Non disponibile	
Crataegus monogyna Jacq	Mescolanza con altre specie	Non definito	Non disponibile	
Euonymus europaeus L.	Individui isolati	Non definito	Non disponibile	
Frangula alnus Miller	Individui a piccoli gruppi	Non definito	Non disponibile	
Fraxinus excelsior L.	Individui a piccoli gruppi	Non definito	Non disponibile	
Populus nigra L.	Mescolanza con altre specie	Non definito	Non disponibile	
Prunus avium L.	Individui isolati	Non definito	Non disponibile	
Prunus padus L.	Individui a piccoli gruppi	Identificato alla fonte	Recupero ambientale	IT/Ppd/PIE/1/2.1/0151
Quercus cerris L.	Individui isolati	Non definito	Non disponibile	
Quercus robur L.	Individui a piccoli gruppi	Non definito	Non disponibile	
Robinia pseudoacacia L.	Copertura continua	Non definito	Non disponibile	
Salix alba L.	Individui a piccoli gruppi	Non definito	Non disponibile	
Ulmus laevis Pallas	Mescolanza con altre specie	Selezionato	Biodiversità	IT/Ula/PIE/2/2.1/0151



SCHEDA 151 - CRAVA-MOROZZO (CN)

Tipo MdB: Soprassuolo

Scala 1:10.000

## SCHEDA: 0155 - Monasterolo di Savigliano

**Regione di provenienza:** 2.1 - Pianura Padana  
**Tipo materiale:** Soprassuolo  
**Provincia:** CN  
**Comuni:** Monasterolo di Savigliano  
**Località:** Cascina Riformano, Cascina Barge  
**Quota m s.l.m.:** minima 295 - massima 300 - media 297  
**Superficie totale:** 5.6 ha  
**Coordinate UTM centroide:** E 388375 N 4948517



**SPECIE IDONEE:** Identificate alla fonte: *Ulmus laevis* Pallas.

**Confini:** Il popolamento si sviluppa lungo la sponda destra del Varaita, a ovest del Comune di Monasterolo di Savigliano, immediatamente a sud della strada che collega Monasterolo di Savigliano con Scarnafigi. L'accesso può avvenire tramite le strade poderali che dall'abitato di Monasterolo di Savigliano portano verso il Varaita, ovvero dalla sopraccitata strada, imboccando la strada a fondo naturale che si addentra nel bosco in corrispondenza del ponte sul Varaita.

**Accesso:** Strada/pista percorribile con mezzi normali

**Agibilità:** Agevole

**PROPRIETA'** Private rilevate 5.6 ha

**PORTASEME** Non sono registrati portaseme per il popolamento.

**Motivi di iscrizione:** Fustaia adulta di olmo cigliato, con residue riserve di farnia; il popolamento si presenta fortemente invasivo da ailanto e con diversi individui di olmo colpiti da grafiosi.

**Aggiornamento:** 10/02/2024

### DETTAGLIO SPECIE

Specie	Distribuzione	Categoria	Finalità	CDB
<i>Quercus robur</i> L.	Individui isolati	Non definito	Non disponibile	
<i>Robinia pseudoacacia</i> L.	Individui a grandi gruppi	Non definito	Non disponibile	
<i>Ulmus laevis</i> Pallas	Individui a piccoli gruppi	Identificato alla fonte	Biodiversità	IT/Ula/PIE/1/2.1/0155

C.na Lingea

296.1

295.3

295.3

C.na

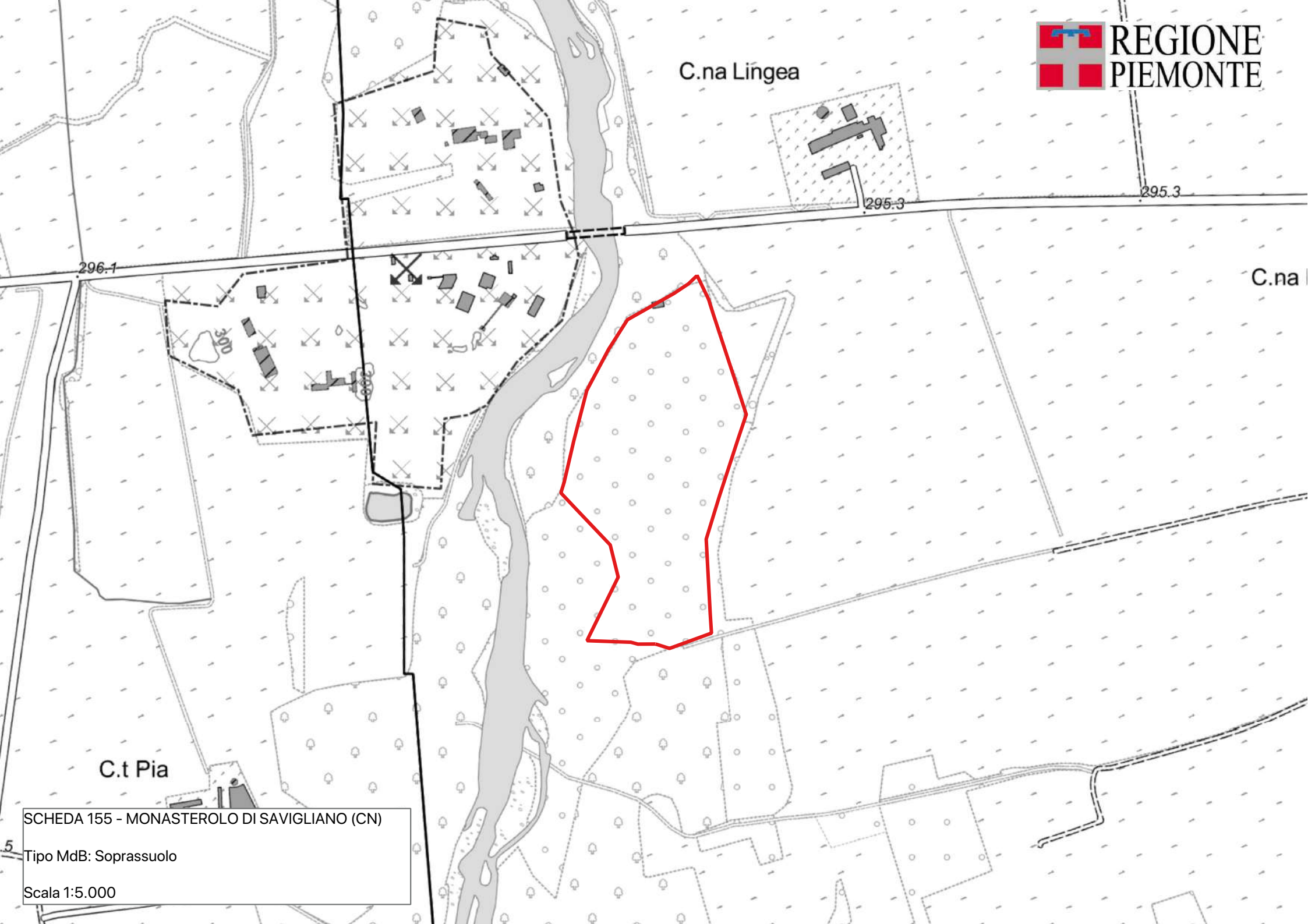
C.t Pia

SCHEDA 155 - MONASTEROLO DI SAVIGLIANO (CN)

Tipo MdB: Soprassuolo

Scala 1:5.000

5



## SCHEDA: 0157 - Staffarda

**Regione di provenienza:** 2.1 - Pianura Padana  
**Tipo materiale:** Soprassuolo  
**Provincia:** CN  
**Comuni:** Revello  
**Località:** Cascinetta  
**Quota m s.l.m.:** minima 0 - massima 0 - media 270  
**Superficie totale:** 76.2 ha  
**Coordinate UTM centroide:** E 374566 N 4952259



**SPECIE IDONEE:** Identificate alla fonte: *Alnus glutinosa* Gaertn., *Quercus robur* L..

**Confini:** Il popolamento si colloca nell'immediata vicinanza dell'Abbazia di Staffarda. I confini sono rappresentati dai limiti boscati e da strade interpoderali. L'accesso al popolamento può avvenire dall'Abbazia, seguendo la strada per le Cascine Malpensata e Giacosa.

**Accesso:** Strada/pista percorribile con mezzi normali

**Agibilità:** Agevole

**PROPRIETA'** Altri Enti 76.2 ha

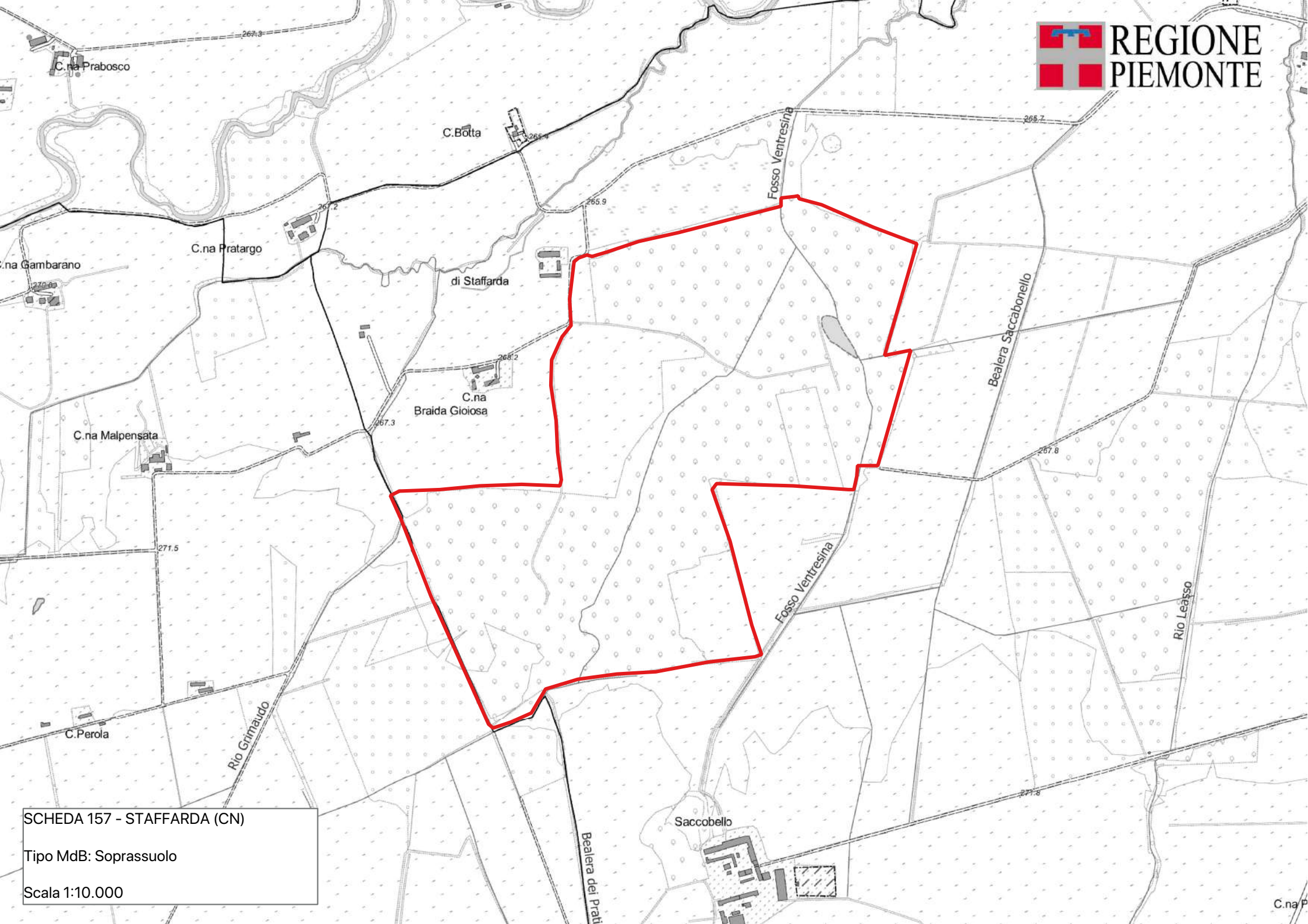
**PORTASEME** Non sono registrati portaseme per il popolamento.

**Motivi di iscrizione:** In una matrice di boschi a struttura irregolare caratterizzati da cedui con rade riserve si trovano gruppi di fustaia adulta di farnia e cedui invecchiati di ontano nero. La raccolta può facilmente essere realizzata dai numerosi individui di bordo dei coltivi, con chiome ampie ed in piena luce. La presenza dell'area protetta rappresenta un elemento di garanzia di mantenimento dei portaseme.

**Aggiornamento:** 12/06/2024

### DETTAGLIO SPECIE

Specie	Distribuzione	Categoria	Finalità	CDB
<i>Acer campestre</i> L.	Individui isolati	Non definito	Non disponibile	
<i>Alnus glutinosa</i> Gaertn.	Individui a grandi gruppi	Identificato alla fonte	Recupero ambientale	IT/Agl/PIE/1/2.1/0157
<i>Cornus sanguinea</i> L.	Dato non disponibile	Non definito	Non disponibile	
<i>Corylus avellana</i> L.	Mescolanza con altre specie	Non definito	Non disponibile	
<i>Crataegus monogyna</i> Jacq	Individui a piccoli gruppi	Non definito	Non disponibile	
<i>Euonymus europaeus</i> L.	Mescolanza con altre specie	Non definito	Non disponibile	
<i>Fraxinus excelsior</i> L.	Individui a piccoli gruppi	Non definito	Non disponibile	
<i>Quercus robur</i> L.	Individui a grandi gruppi	Identificato alla fonte	Recupero ambientale	IT/Qro/PIE/1/2.1/0157
<i>Ulmus laevis</i> Pallas	Sporadica	Non definito	Non disponibile	



SCHEDA 157 - STAFFARDA (CN)

Tipo MdB: Soprassuolo

Scala 1:10.000

## SCHEMA: 0159 - Vivaio regionale Vignoli

**Regione di provenienza:** 2.1 - Pianura Padana  
**Tipo materiale:** Arboreto da seme  
**Provincia:** TO  
**Comuni:** Verolengo  
**Località:** Borgo Revel  
**Quota m s.l.m.:** minima 0 - massima 0 - media 162  
**Superficie totale:** 2.0 ha  
**Coordinate UTM centroide:** E 422207 N 5004145



**SPECIE IDONEE:** Qualificata: *Fraxinus excelsior* L.

**Confini:** Dalla Strada Statale 31bis, in prossimità dell'abitato di Borgo Revel, svoltare a destra in direzione del fiume Po seguendo l'indicazione "Regione Piemonte - Vivaio Forestale Vignoli". L'arboreto clonale di frassino maggiore si trova all'interno della proprietà regionale, lungo il confine ovest. Per l'accesso occorre avere l'autorizzazione della Regione Piemonte - Squadre Forestali Regionali - Settore Tecnico Regionale TO

**Accesso:** Strada/pista percorribile con mezzi normali

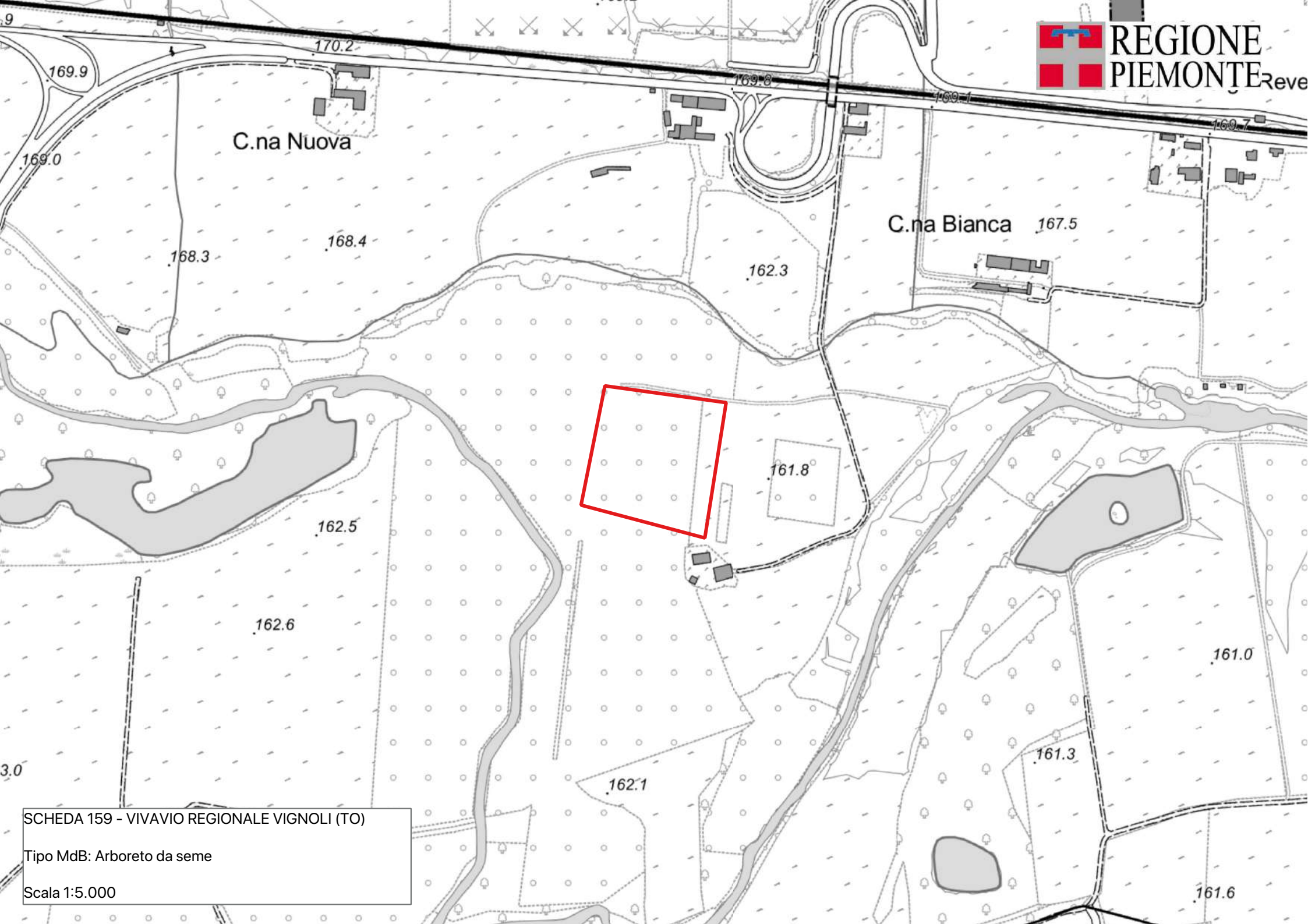
**Agibilità:** Agevole

**PROPRIETA'** Regionale 2.0 ha

**PORTASEME** Non sono registrati portaseme per il popolamento.

**Motivi di iscrizione:** Negli anni dal 2010 al 2016 sono stati realizzati risarcimenti, reinnesti, potature e cure colturali. Il dettaglio circa questa attività è disponibile presso gli uffici regionali competenti (Settore Proprietà Forestali e Vivaistiche).

**Aggiornamento:** 06/02/2024



SCHEDA 159 - VIVAVIO REGIONALE VIGNOLI (TO)

Tipo MdB: Arboreto da seme

Scala 1:5.000

## SCHEMA: 0160 - Isola Santa Maria 2

**Regione di provenienza:** 2.1 - Pianura Padana  
**Tipo materiale:** Miscuglio di cloni  
**Provincia:** VC  
**Comuni:** Crescentino  
**Località:** Isola Santa Maria  
**Quota m s.l.m.:** minima 143 - massima 145 - media 144  
**Superficie totale:** 44.8 ha  
**Coordinate UTM centroide:** E 433235 N 5002472



**SPECIE IDONEE:** Qualificata: Populus alba L.

**Confini:**

L'impianto si trova a sud dell'abitato di Crescentino, sull'Isola di Santa Maria (sinistra orografica del fiume Po). Da Crescentino percorrere la SP31bis in direzione Trino Vercellese; prima della frazione Caravini svoltare a destra e seguire per la frazione Sasso; una volta raggiunta, oltrepassare l'argine destro e proseguire in direzione sud per circa 200 fino ad arrivare al guado della Doretta morta. I popolamenti idonei alla raccolta occupano l'area fra la Doretta e il Po.

**Accesso:** Strada/pista percorribile con mezzi a trazione integrale

**Agibilità:** Agevole

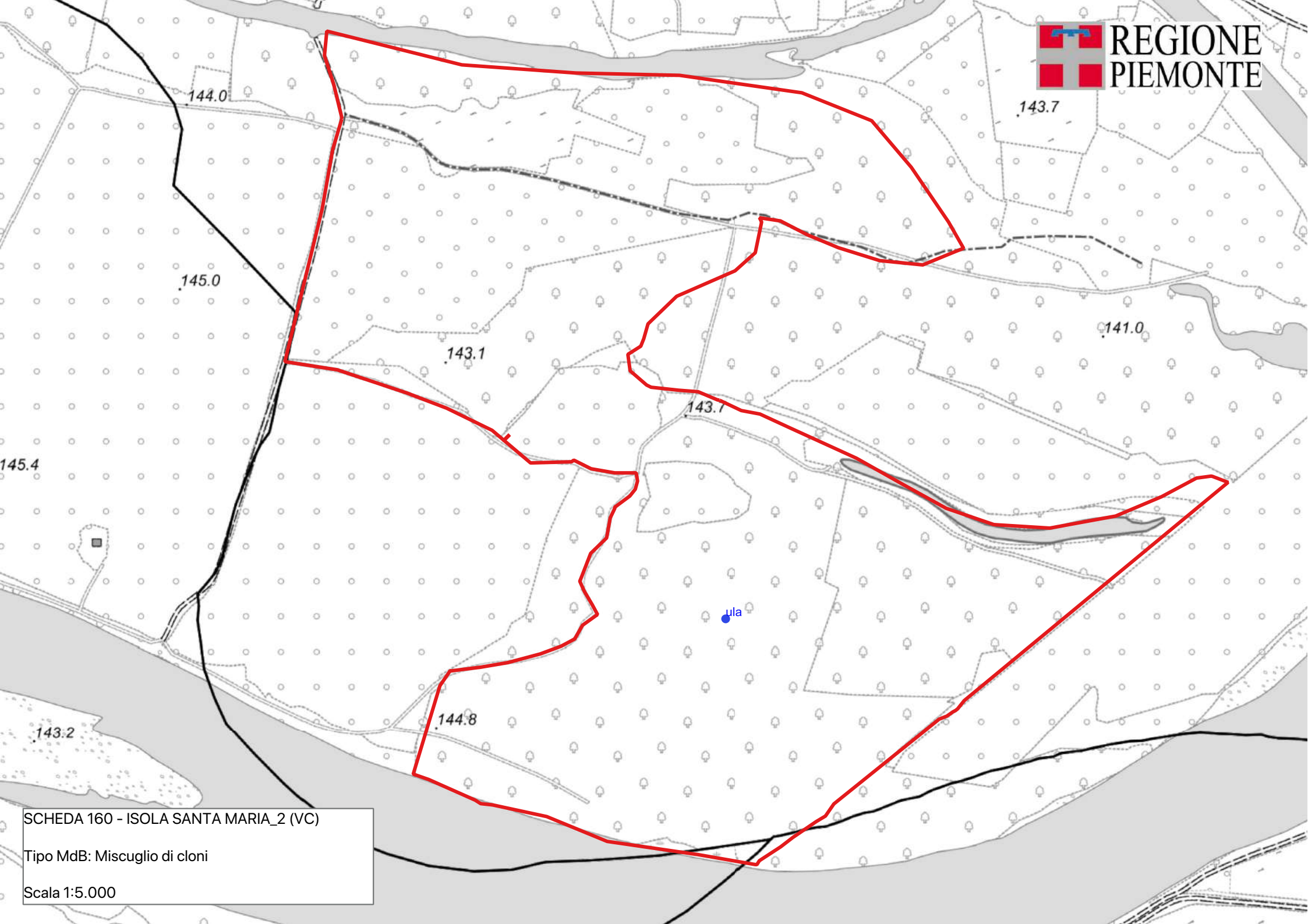
**PROPRIETA'** Altri Enti 44.8 ha

**PORTASEME** Ulmus laevis Pallas UTM E433299 UTM N5002273 Isola Santa Maria

**Motivi di iscrizione:**

Fustaie artificiali monoplane a prevalenza di pioppi in mescolanza irregolare con altre latifoglie arboree ed arbustive. I primi impianti furono realizzati a partire dal 1996 con pioppo bianco, in mescolanza con diverse latifoglie arboree ed arbustive autoctone. I successivi nel 1998, sempre con pioppo bianco, ma in mescolanza con salici arbustivi. Gli ultimi impianti furono realizzati nel 2000.

**Aggiornamento:** 13/08/2024



SCHEDA 160 - ISOLA SANTA MARIA\_2 (VC)

Tipo MdB: Miscuglio di cloni

Scala 1:5.000

## SCHEDA: 0162 - Tetti Coggiola

**Regione di provenienza:** 3.1 - Appenninica nord-occidentale  
**Tipo materiale:** Soprassuolo  
**Provincia:** TO  
**Comuni:** San Mauro Torinese, Baldissero Torinese  
**Località:** Tetti Coggiola  
**Quota m s.l.m.:** minima 650 - massima 450 - media 550  
**Superficie totale:** 33.5 ha  
**Coordinate UTM centroide:** E 403368 N 4992906



**SPECIE IDONEE:** Identificate alla fonte: *Acer pseudoplatanus* L., *Fraxinus excelsior* L., *Prunus avium* L..

**Confini:** L'area oggetto della presente scheda è inclusa all'interno del Parco Naturale della Collina di Superga; essa comprende la fascia boscata situata sul versante settentrionale del Colle di Superga, lungo la strada di Moncanino.

**Accesso:** Non disponibile

**Agibilità:** Non disponibile

**PROPRIETA'** Non sono registrate proprietà per il popolamento.

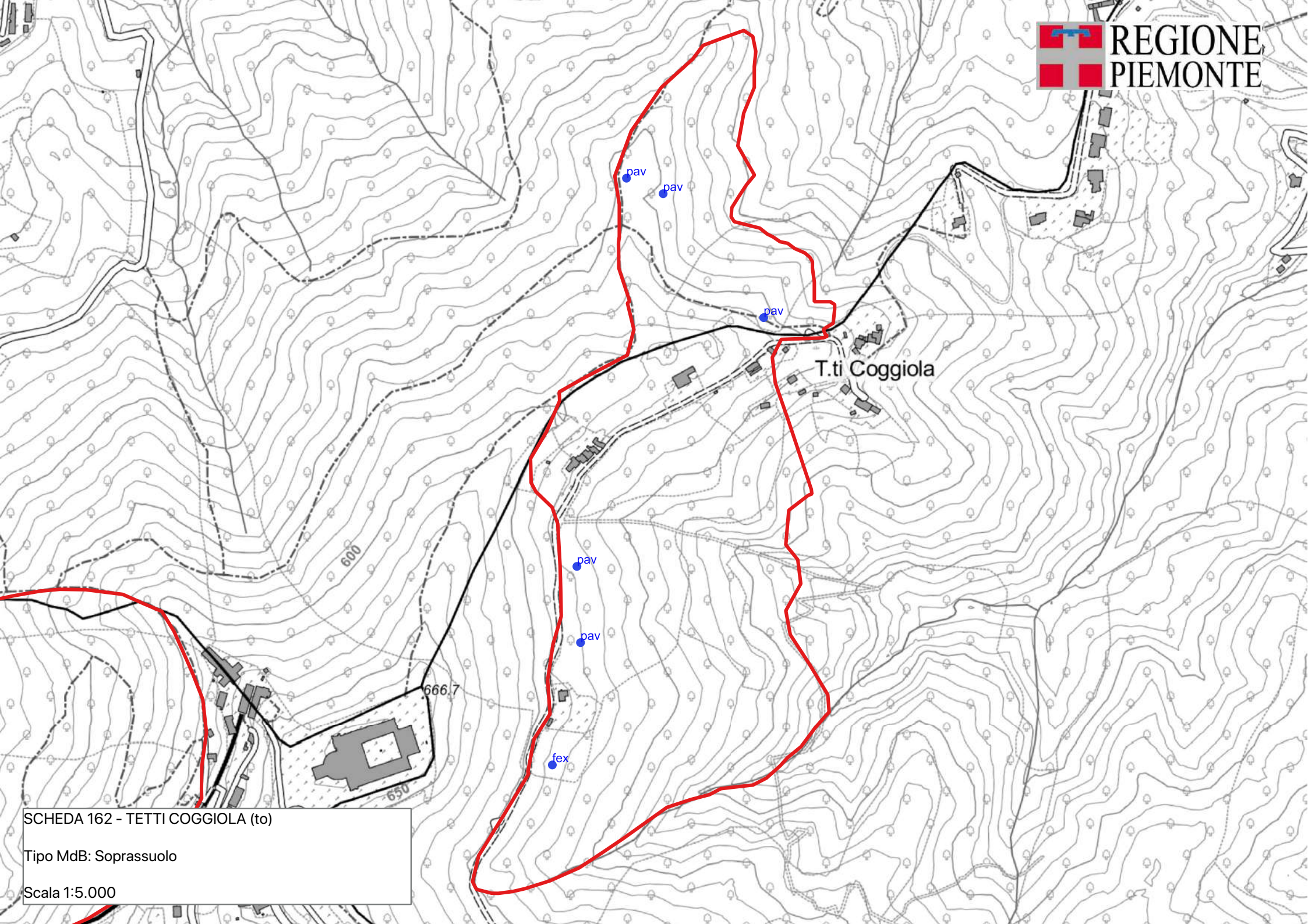
**PORTASEME** Non sono registrati portaseme per il popolamento.

**Motivi di iscrizione:** Popolamento interessante per la raccolta di acero di monte quale provenienza disgiunta, di sicura origine naturale, rispetto all'arco alpino.

**Aggiornamento:** 04/03/2026

### DETTAGLIO SPECIE

Specie	Distribuzione	Categoria	Finalità	CDB
<i>Acer campestre</i> L.	Mescolanza con altre specie	Non definito	Non disponibile	
<i>Acer pseudoplatanus</i> L.	Individui a piccoli gruppi	Identificato alla fonte	Biodiversità	IT/Aps/PIE/1/3.1/0162
<i>Alnus glutinosa</i> Gaertn.	Individui isolati	Non definito	Non disponibile	
<i>Castanea sativa</i> Miller	Individui a piccoli gruppi	Non definito	Non disponibile	
<i>Corylus avellana</i> L.	Individui a piccoli gruppi	Non oggetto di certificazione	Ingegneria naturalistica	
<i>Euonymus europaeus</i> L.	Individui a piccoli gruppi	Non definito	Non disponibile	
<i>Fraxinus excelsior</i> L.	Mescolanza con altre specie	Identificato alla fonte	Arboricoltura da legno	IT/Fex/PIE/1/3.1/0162
<i>Prunus avium</i> L.	Mescolanza con altre specie	Identificato alla fonte	Arboricoltura da legno	IT/Pav/PIE/1/3.1/0162
<i>Quercus cerris</i> L.	Individui isolati	Non definito	Non disponibile	
<i>Quercus petraea</i> Liebl.	Mescolanza con altre specie	Non definito	Non disponibile	
<i>Quercus pubescens</i> Willd.	Mescolanza con altre specie	Non definito	Non disponibile	
<i>Sambucus nigra</i> L.	Mescolanza con altre specie	Non oggetto di certificazione	Ingegneria naturalistica	
<i>Sorbus torminalis</i> (L.) Crantz	Sporadica	Non definito	Non disponibile	



SCHEDA 162 - TETTI COGGIOLA (to)

Tipo MdB: Soprassuolo

Scala 1:5.000

**SCHEDA: 0163 - Murazzo**

**Regione di provenienza:** 2.1 - Pianura Padana  
**Tipo materiale:** Soprassuolo  
**Provincia:** CN  
**Comuni:** Fossano, Montanera  
**Località:** Cascina Paramura  
**Quota m s.l.m.:** minima 370 - massima 360 - media 365  
**Superficie totale:** 24.2 ha  
**Coordinate UTM centroide:** E 394176 N 4925792



**SPECIE IDONEE:** Identificate alla fonte: *Populus alba* L., *Populus nigra* L., *Prunus padus* L., *Salix alba* L.. Altre non oggetto di certificazione: *Salix daphnoides* Vill.

**Confini:** Il popolamento si sviluppa lungo la Stura di Demonte, fra gli abitati di Fossano e Montanera. L'accesso può avvenire dalla frazione Murazzo, scendendo il terrazzo in direzione della Cascina Paramura da qui attraverso strade a fondo naturale, proseguire in direzione del torrente.

**Accesso:** Strada/pista percorribile con mezzi a trazione integrale

**Agibilità:** Agevole

**PROPRIETA'** Demaniale 24.2 ha

**PORTASEME** Non sono registrati portaseme per il popolamento.

**Motivi di iscrizione:** Si tratta di una fustaia irregolare riconducibile al quercu-carpineto sottotipo golenale variante con pioppi e caratterizzato dall'assenza del carpino bianco (QC12F). La specie arborea numericamente più rappresentata è l'ontano nero, a cui segue la farnia, mentre il pioppo nero è la specie principale in termini di copertura e volume. La vicinanza con un'area umida, originata da una risorgiva, spiega l'abbondanza dell'ontano nero. L'analisi della ripartizione diametrica rivela una struttura in cui i soggetti nelle classi intermedie comprese tra i 20 e i 30 cm sono deficitari. Nel complesso la provvigione risulta molto elevata, superiore ai 600 m3.

**Aggiornamento:** 04/03/2026

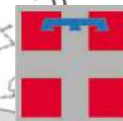
**DETTAGLIO SPECIE**

Specie	Distribuzione	Categoria	Finalità	CDB
<i>Acer campestre</i> L.	Dato non disponibile	Non definito	Non disponibile	
<i>Alnus glutinosa</i> Gaertn.	Individui a piccoli gruppi	Non definito	Non disponibile	
<i>Alnus incana</i> (L.) Moench	Mescolanza con altre specie	Non definito	Non disponibile	
<i>Cornus sanguinea</i> L.	Mescolanza con altre specie	Non definito	Ingegneria naturalistica	
<i>Corylus avellana</i> L.	Mescolanza con altre specie	Non definito	Non disponibile	
<i>Crataegus monogyna</i> Jacq	Individui isolati	Non definito	Non disponibile	
<i>Ligustrum vulgare</i> L.	Mescolanza con altre specie	Non definito	Non disponibile	
<i>Populus alba</i> L.	Individui isolati	Identificato alla fonte	Recupero ambientale	IT/Pal/PIE/1/2.1/0163
<i>Populus nigra</i> L.	Individui a grandi gruppi	Identificato alla fonte	Recupero ambientale	IT/Png/PIE/1/2.1/0163
<i>Prunus padus</i> L.	Mescolanza con altre specie	Identificato alla fonte	Biodiversità	IT/Ppd/PIE/1/2.1/0163
<i>Quercus robur</i> L.	Individui a piccoli gruppi	Non definito	Non disponibile	
<i>Robinia pseudoacacia</i> L.	Mescolanza con altre specie	Non definito	Non disponibile	
<i>Salix alba</i> L.	Mescolanza con altre specie	Identificato alla fonte	Ingegneria naturalistica	IT/Sal/PIE/1/2.1/0163
<i>Salix daphnoides</i> Vill	Individui isolati	Non oggetto di certificazione	Biodiversità	
<i>Ulmus laevis</i> Pallas	Sporadica	Non definito	Non disponibile	
<i>Viburnum lantana</i> L.	Dato non disponibile	Non definito	Non disponibile	

a Paramura'

369.8

363.6



REGIONE  
PIEMONTE

Torrente Stara di Demonte

SCHEDA 163 - MURAZZO (CN)

Tipo MdB: Soprassuolo

Scala 1:5.000

## SCHEMA: 0164 - Vallone Alberghi

**Regione di provenienza:** 1.2 - Alpina mesalpica  
**Tipo materiale:** Soprassuolo  
**Provincia:** CN  
**Comuni:** Vernante  
**Località:** Alberghi  
**Quota m s.l.m.:** minima 1800 - massima 2100 - media 1950  
**Superficie totale:** 28.2 ha  
**Coordinate UTM centroide:** E 380066 N 4892174



**SPECIE IDONEE:** Identificate alla fonte: Pinus mugo Turra.

**Confini:** Il popolamento occupa il medio versante in destra orografica del Vallone degli Alberghi. L'area idonea alla raccolta può essere raggiunta dall'abitato di Palanfrè, seguendo il sentiero che risale il Vallone degli Alberghi. L'accesso è possibile solo a piedi su un comodo sentiero.

**Accesso:** A piedi su sentiero

**Agibilità:** Agevole

**PROPRIETA'** Comunale 28.2 ha

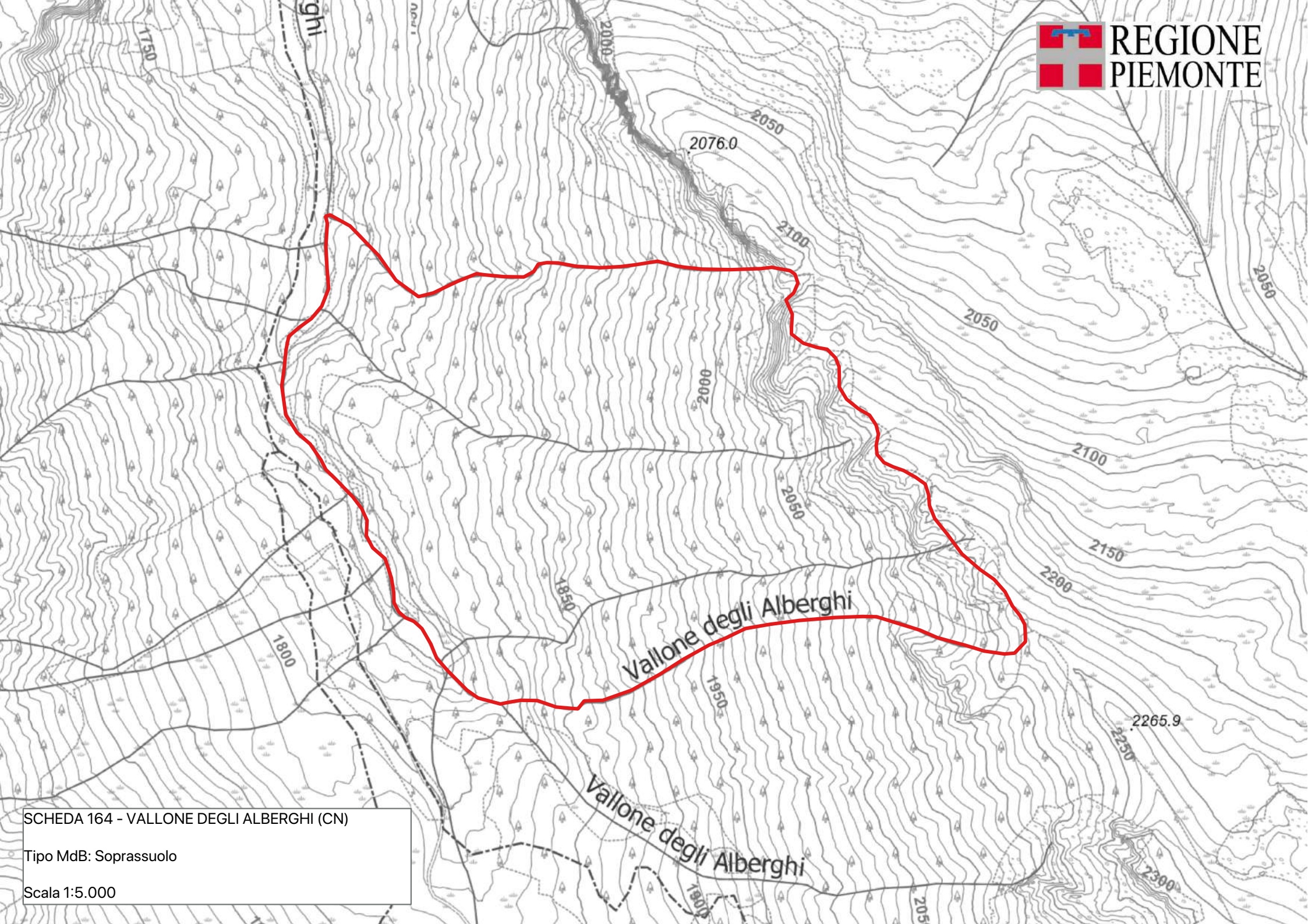
**PORTASEME** Non sono registrati portaseme per il popolamento.

**Motivi di iscrizione:** Popolamento senza gestione, con dimanina evolutiva bloccata. Localmente si osserva la rinnovazione di qualche cembro.

**Aggiornamento:** 26/08/2025

### DETTAGLIO SPECIE

Specie	Distribuzione	Categoria	Finalità	CDB
Pinus mugo Turra	Copertura continua	Identificato alla fonte	Biodiversità	IT/Pmu/PIE/1.1.2/0164



SCHEDA 164 - VALLONE DEGLI ALBERGHI (CN)

Tipo MdB: Soprassuolo

Scala 1:5.000

## SCHEDA: 0165 - Carmetto

**Regione di provenienza:** 3.2 - Appenninica settentrionale  
**Tipo materiale:** Soprassuolo  
**Provincia:** AL  
**Comuni:** Carrega Ligure  
**Località:** Monte Carmetto  
**Quota m s.l.m.:** minima 1200 - massima 1500 - media 1300  
**Superficie totale:** 162.0 ha  
**Coordinate UTM centroide:** E 512583 N 4938509



**SPECIE IDONEE:** Selezionate: *Fagus sylvatica* L.. Altre non oggetto di certificazione: *Laburnum anagyroides* Medicus.

**Confini:** Il popolamento occupa la cresta Monte Carmetto-Passo Tre Croci, nell'Alta Valle Borbera. L'accesso è possibile dalla Frazione Vegni di Carrega Ligure, attraverso la pista forestale che porta al Passo tre Croci.

**Accesso:** Strada/pista percorribile con mezzi a trazione integrale

**Agibilità:** Agevole

**PROPRIETA'** Altre 171.3 ha

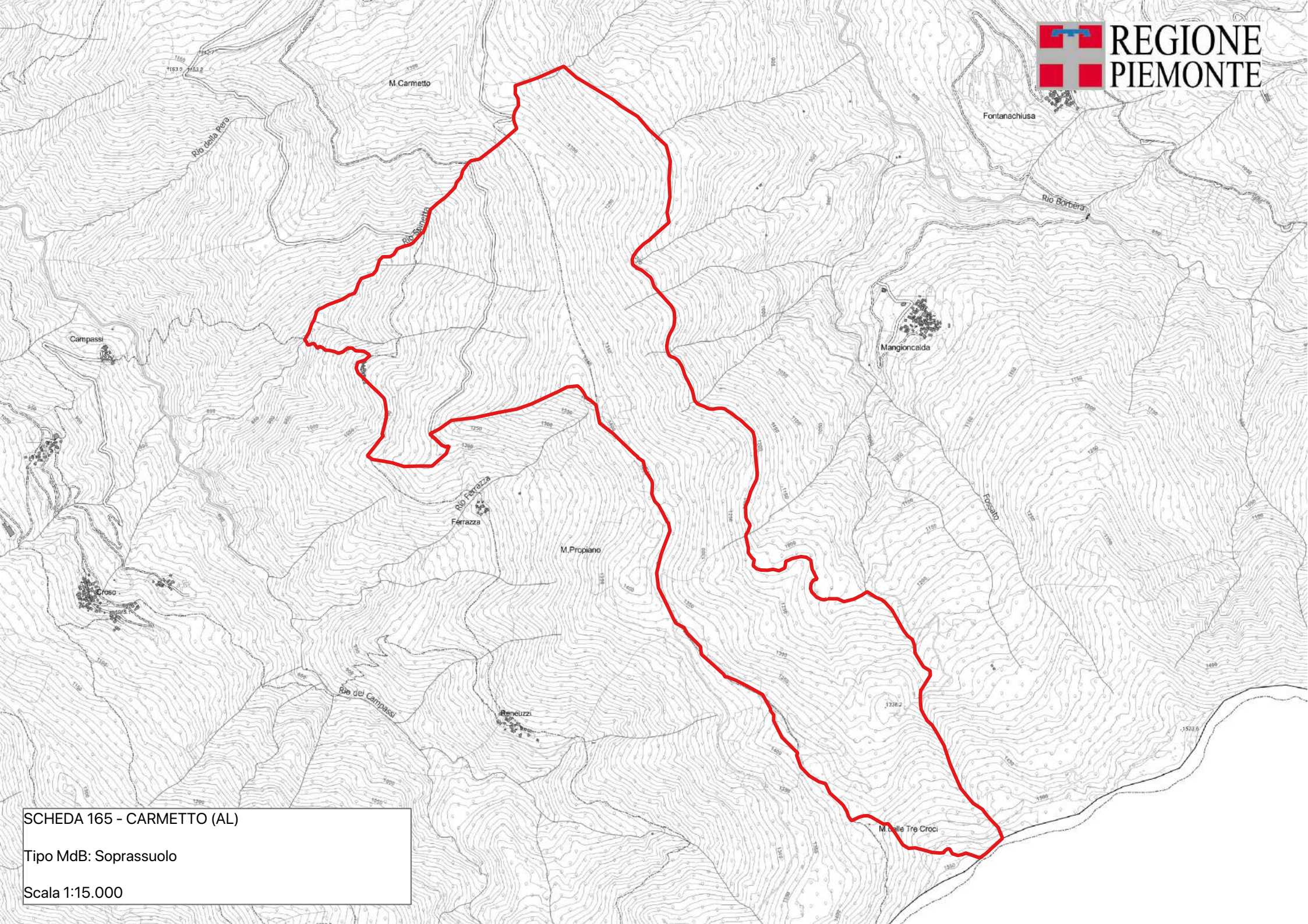
**PORTASEME** Non sono registrati portaseme per il popolamento.

**Motivi di iscrizione:** In generale si tratta di cedui più o meno abbandonati, con conseguente prevalenza di classi di età differenti, in successione spontanea a fustaia. Frequente presenza di matricine tozze con chioma espansa e ramosa. Nelle porzioni più invecchiate e facilmente accessibili sono stati eseguiti locali interventi di conversione. Nelle radure la rinnovazione è buona come anche sotto copertura per il faggio.

**Aggiornamento:** 04/03/2026

### DETTAGLIO SPECIE

Specie	Distribuzione	Categoria	Finalità	CDB
<i>Acer opulifolium</i> Chaix	Mescolanza con altre specie	Non definito	Non disponibile	
<i>Acer pseudoplatanus</i> L.	Individui isolati	Identificato alla fonte	Biodiversità	
<i>Fagus sylvatica</i> L.	Copertura continua	Selezionato	Recupero ambientale	IT/Fsy/PIE/2/3.1/0165
<i>Laburnum anagyroides</i> Medicus	Individui a grandi gruppi	Non oggetto di certificazione	Recupero ambientale	
<i>Tilia platyphyllos</i> Scop.	Individui isolati	Identificato alla fonte	Biodiversità	



SCHEDA 165 - CARMETTO (AL)

Tipo MdB: Soprassuolo

Scala 1:15.000

## SCHEDA: 0165 - Carmetto

**Regione di provenienza:** 3.2 - Appenninica settentrionale  
**Tipo materiale:** Soprassuolo  
**Provincia:** AL  
**Comuni:** Carrega Ligure  
**Località:** Monte Carmetto  
**Quota m s.l.m.:** minima 1200 - massima 1500 - media 1300  
**Superficie totale:** 162.0 ha  
**Coordinate UTM centroide:** E 512583 N 4938509



**SPECIE IDONEE:** Selezionate: *Fagus sylvatica* L.. Altre non oggetto di certificazione: *Laburnum anagyroides* Medicus.

**Confini:** Il popolamento occupa la cresta Monte Carmetto-Passo Tre Croci, nell'Alta Valle Borbera. L'accesso è possibile dalla Frazione Vegni di Carrega Ligure, attraverso la pista forestale che porta al Passo tre Croci.

**Accesso:** Strada/pista percorribile con mezzi a trazione integrale

**Agibilità:** Agevole

**PROPRIETA'** Altre 171.3 ha

**PORTASEME** Non sono registrati portaseme per il popolamento.

**Motivi di iscrizione:** In generale si tratta di cedui più o meno abbandonati, con conseguente prevalenza di classi di età differenti, in successione spontanea a fustaia. Frequente presenza di matricine tozze con chioma espansa e ramosa. Nelle porzioni più invecchiate e facilmente accessibili sono stati eseguiti locali interventi di conversione. Nelle radure la rinnovazione è buona come anche sotto copertura per il faggio.

**Aggiornamento:** 04/03/2026

### DETTAGLIO SPECIE

Specie	Distribuzione	Categoria	Finalità	CDB
<i>Acer opulifolium</i> Chaix	Mescolanza con altre specie	Non definito	Non disponibile	
<i>Acer pseudoplatanus</i> L.	Individui isolati	Identificato alla fonte	Biodiversità	
<i>Fagus sylvatica</i> L.	Copertura continua	Selezionato	Recupero ambientale	IT/Fsy/PIE/2/3.1/0165
<i>Laburnum anagyroides</i> Medicus	Individui a grandi gruppi	Non oggetto di certificazione	Recupero ambientale	
<i>Tilia platyphyllos</i> Scop.	Individui isolati	Identificato alla fonte	Biodiversità	

Canarie



Rio Ferre

Forrente G

729.9

900

700

SCHEDA 166 - CANARIE (AL)

Tipo MdB: Soprassuolo

Scala 1:5.000

## SCHEMA: 0167 - Agnellasca

**Regione di provenienza:** 3.2 - Appenninica settentrionale  
**Tipo materiale:** Fonte di seme  
**Provincia:** AL  
**Comuni:** Carrega Ligure  
**Località:** Madonna del Chiappellino  
**Quota m s.l.m.:** minima 0 - massima 0 - media 650  
**Superficie totale:** 9.5 ha  
**Coordinate UTM centroide:** E 511490 N 4942541



**SPECIE IDONEE:** Altre non oggetto di certificazione: *Salix eleagnos* Scop..

**Confini:** Il popolamento occupa il fondovalle del torrente Borbera, alla confluenza con il rio Agnellasca. Dalla strada provinciale che risale la Valle Borbera, in corrispondenza del bivio per Vegni, occorre scendere nel rio, ove si trovano diversi nuclei di salice.

**Accesso:** Non disponibile

**Agibilità:** Non disponibile

**PROPRIETA'** Demaniale 9.5 ha

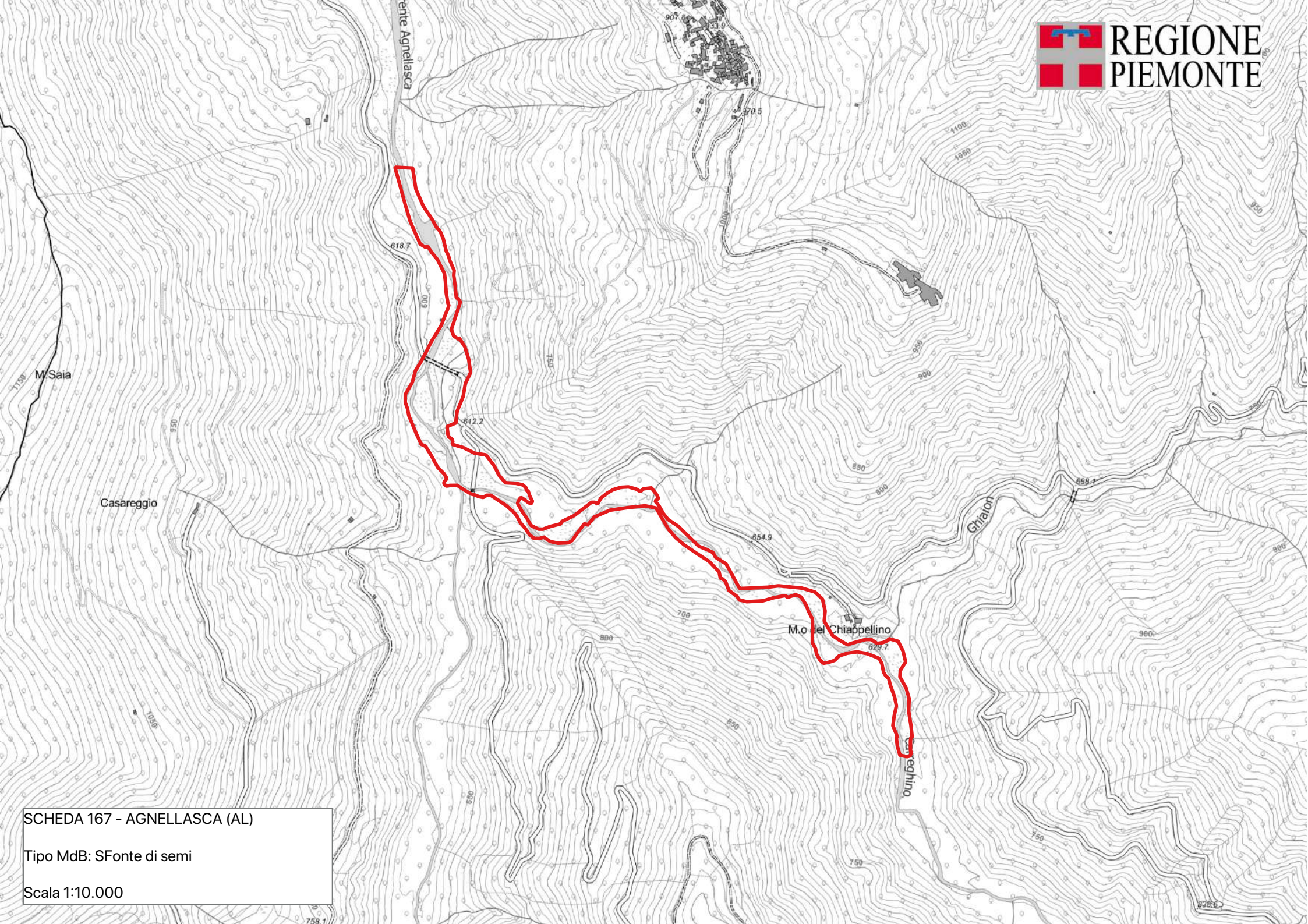
**PORTASEME** Non sono registrati portasemi per il popolamento.

**Motivi di iscrizione:**

**Aggiornamento:** 04/03/2026

### DETTAGLIO SPECIE

Specie	Distribuzione	Categoria	Finalità	CDB
<i>Ostrya carpinifolia</i> Scop.	Sporadica	Non definito	Non disponibile	
<i>Populus nigra</i> L.	Sporadica	Non definito	Non disponibile	
<i>Salix eleagnos</i> Scop.	Individui a piccoli gruppi	Non oggetto di certificazione	Ingegneria naturalistica	



SCHEDA 167 - AGNELLASCA (AL)

Tipo MdB: SFonte di semi

Scala 1:10.000

## SCHEDA: 0168 - Moncenisio

**Regione di provenienza:** 1.2 - Alpina mesalpica  
**Tipo materiale:** Soprassuolo  
**Provincia:** TO  
**Comuni:** Moncenisio  
**Località:** Rio Moncenisio  
**Quota m s.l.m.:** minima 1450 - massima 1600 - media 1520  
**Superficie totale:** 7.5 ha  
**Coordinate UTM centroide:** E 341960 N 5008017



**SPECIE IDONEE:** Altre non oggetto di certificazione: *Juniperus communis* L..

**Confini:** Il popolamento di ginepro comune si localizza su pascoli in fase di abbandono sul versante in sinistra orografica del torrente cenischia, lungo il Rio Moncenisio. L'accesso può avvenire solo a piedi, attraverso la vecchia strada per Novalesa e da questa seguendo il sentiero per il Passo delle Finestre.

**Accesso:** Non disponibile

**Agibilità:** Non disponibile

**PROPRIETA'** Non sono registrate proprietà per il popolamento.

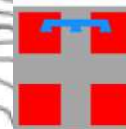
**PORTASEME** Non sono registrati portaseme per il popolamento.

**Motivi di iscrizione:** Il ginepro comune è una specie molto diffusa sulle Alpi, che spesso è presente come mantello di lariceti, pinete di pino silvestre o peccete. In questo contesto il popolamento del Rio Moncenisio è caratterizzato da una elevata presenza di portaseme, che hanno invaso un pascolo abbandonato, facilmente raggiungibile.

**Aggiornamento:** 04/03/2026

### DETTAGLIO SPECIE

Specie	Distribuzione	Categoria	Finalità	CDB
<i>Berberis vulgaris</i> L.	Sporadica	Non definito	Non disponibile	
<i>Juniperus communis</i> L.	Individui a grandi gruppi	Non oggetto di certificazione	Recupero ambientale	



REGIONE  
PIEMONTE

Rio di Moncenisio

SCHEDA 168 - MONCENISIO (TO)

Tipo MdB: Fonte di seme

Scala 1:2.500

1400

## SCHEMA: 0169 - Giaglione

**Regione di provenienza:** 1.2 - Alpina mesalpica  
**Tipo materiale:** Fonte di seme  
**Provincia:** TO  
**Comuni:** Giaglione  
**Località:** Giaglione  
**Quota m s.l.m.:** minima 600 - massima 700 - media 650  
**Superficie totale:** 46.3 ha  
**Coordinate UTM centroide:** E 345045 N 5000643



**SPECIE IDONEE:** Identificate alla fonte: *Celtis australis* L.. Altre non oggetto di certificazione: *Amelanchier ovalis* Medicus, *Colutea arborescens* L., *Ligustrum vulgare* L., *Prunus mahaleb* L..

**Confini:** L'area di raccolta occupa il rilievo montonato fra il Comune di Giaglione e l'abitato di Susa, in località San Gregorio. L'accesso è possibile dal Forte Combe per comodi sentieri o seguendo la strada comunale Giaglione- Susa.

**Accesso:** Non disponibile

**Agibilità:** Non disponibile

**PROPRIETA'** Non sono registrate proprietà per il popolamento.

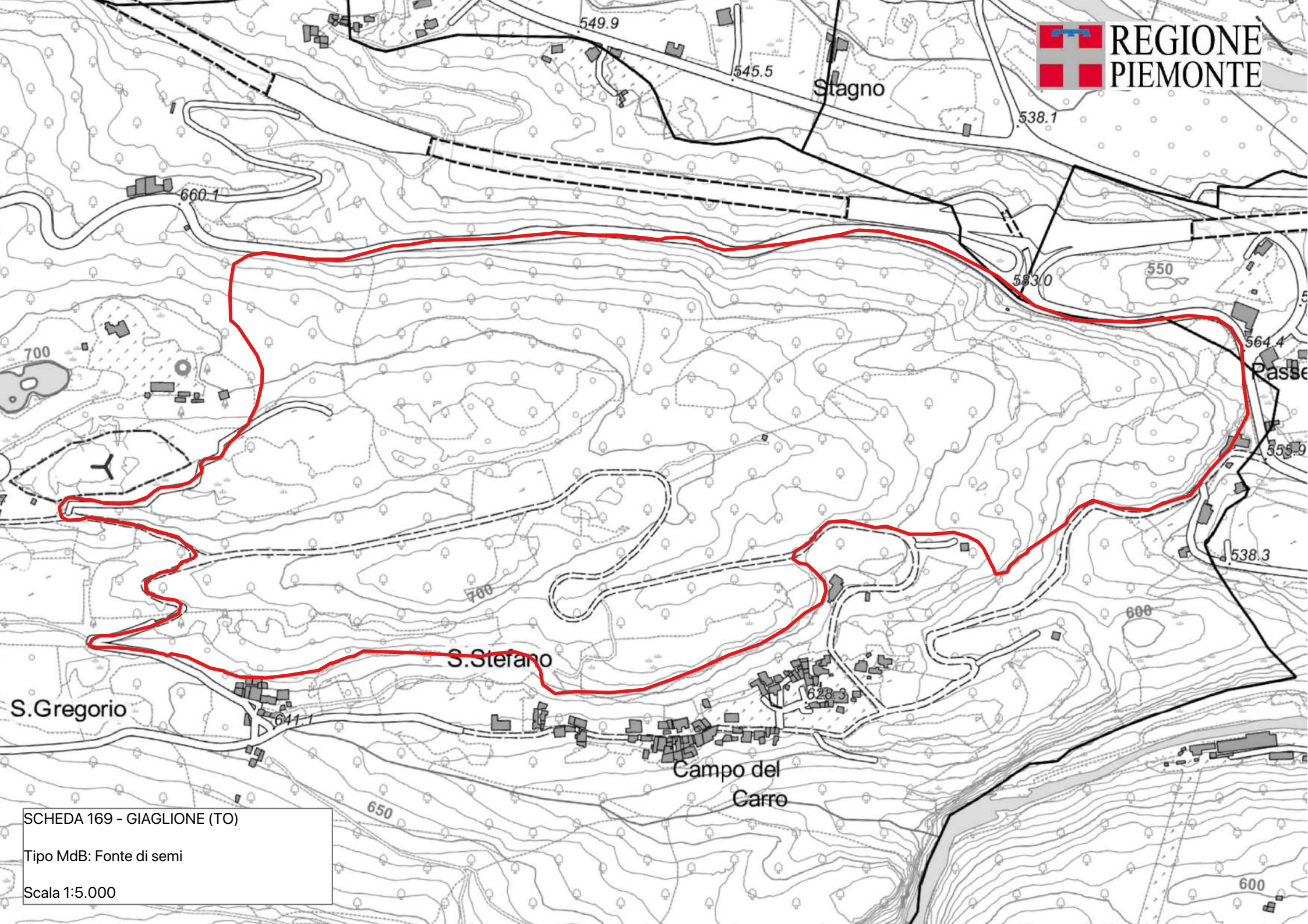
**PORTASEME** Non sono registrati portasemi per il popolamento.

**Motivi di iscrizione:** Boschi di neof ormazione, in alternanza ad aree arbustive paraclimatiche, causa le difficili condizioni stagionali per suoli molto superficiali e affioramenti rocciosi.

**Aggiornamento:** 04/03/2026

### DETTAGLIO SPECIE

Specie	Distribuzione	Categoria	Finalità	CDB
<i>Acer pseudoplatanus</i> L.	Mescolanza con altre specie	Non definito	Non disponibile	
<i>Amelanchier ovalis</i> Medicus	Individui isolati	Non oggetto di certificazione	Biodiversità	
<i>Betula pendula</i> Roth	Individui isolati	Non definito	Non disponibile	
<i>Celtis australis</i> L.	Individui isolati	Identificato alla fonte	Biodiversità	IT/Cau/PIE/1/1.2/0169
<i>Colutea arborescens</i> L.	Individui a piccoli gruppi	Non oggetto di certificazione	Biodiversità	
<i>Corylus avellana</i> L.	Mescolanza con altre specie	Non definito	Non disponibile	
<i>Fraxinus excelsior</i> L.	Mescolanza con altre specie	Non definito	Non disponibile	
<i>Juniperus communis</i> L.	Dato non disponibile	Non definito	Non disponibile	
<i>Ligustrum vulgare</i> L.	Individui a piccoli gruppi	Non oggetto di certificazione	Recupero ambientale	
<i>Prunus mahaleb</i> L.	Individui isolati	Non oggetto di certificazione	Biodiversità	
<i>Quercus petraea</i> Liebl.	Individui a piccoli gruppi	Non definito	Non disponibile	
<i>Quercus pubescens</i> Willd.	Mescolanza con altre specie	Non definito	Non disponibile	



SCHEDA 169 - GIAGLIONE (TO)

Tipo MdB: Fonte di semi

Scala 1:5.000

## SCHEMA: 0170 - Grotte

**Regione di provenienza:** 1.2 - Alpina mesalpica  
**Tipo materiale:** Fonte di seme  
**Provincia:** TO  
**Comuni:** Susa, Mompantero, Chianocco  
**Località:** Grangia Grotta, i Piani  
**Quota m s.l.m.:** minima 450 - massima 800 - media 600  
**Superficie totale:** 61.3 ha  
**Coordinate UTM centroide:** E 350466 N 5000609



**SPECIE IDONEE:** Altre non oggetto di certificazione: *Juniperus oxycedrus* L., *Prunus brigantina* Vill.

**Confini:** Il popolamento si localizza all'interno della ZSC IT1110030, a monte delle frazioni Grotte e Foresto di Chianocco.

**Accesso:** A piedi su sentiero

**Agibilità:** Agevole

**PROPRIETA'** Non sono registrate proprietà per il popolamento.

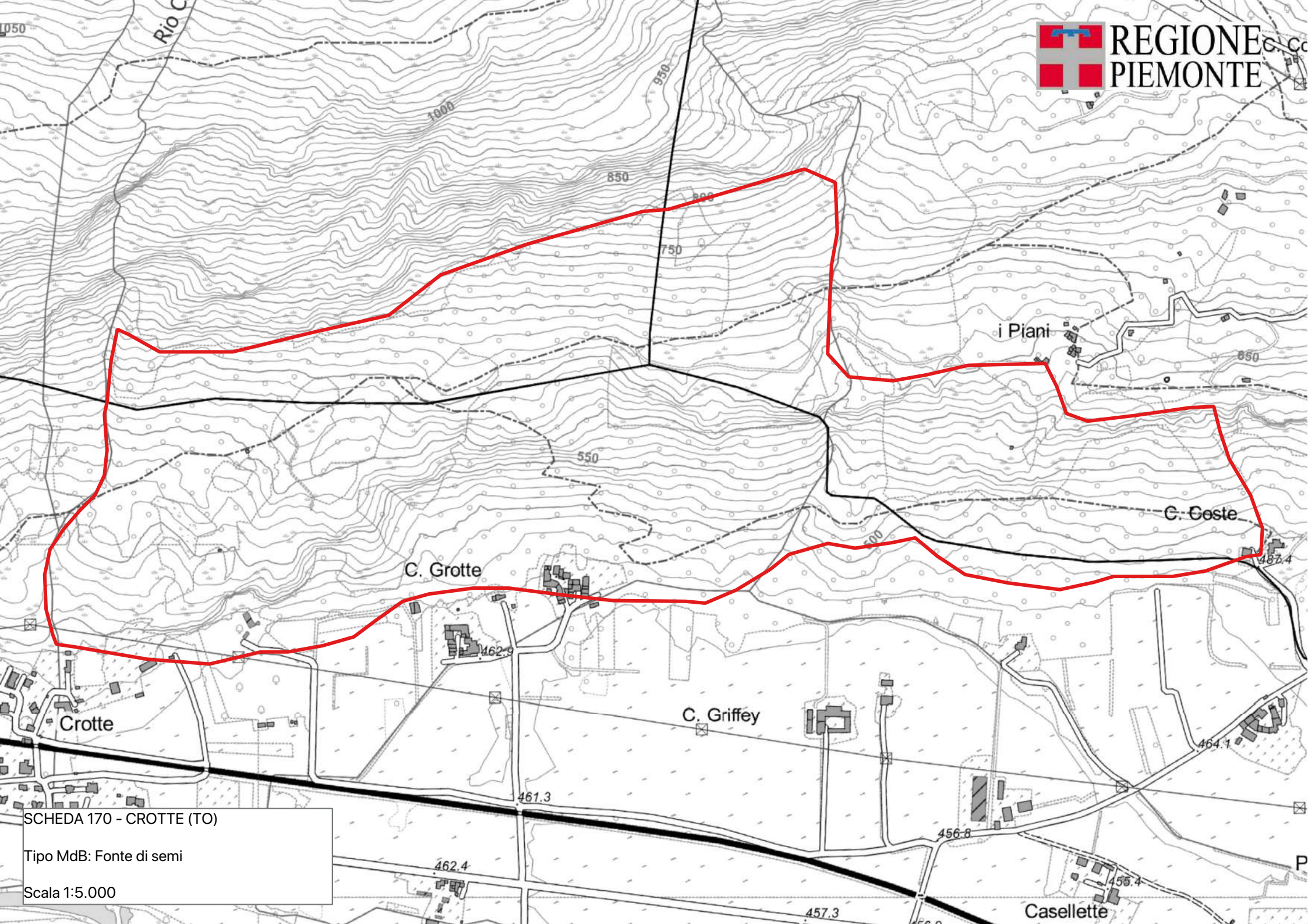
**PORTASEME** Non sono registrati portaseme per il popolamento.

**Motivi di iscrizione:** La Bassa Valle di Susa, sul versante in sinistra orografica, è molto ricca di boschi mesoxerofili e xerofili riferibili ai querceti di roverella, con significativa abbondanza di arbusti xerofili e mesoxerofili. Localmente le condizioni stazionali ascrivibili a forme steppiche favoriscono la presenza di specie tipicamente mediterranee come il ginepro ossicedro, unica stazione piemontese.

**Aggiornamento:** 04/03/2026

### DETTAGLIO SPECIE

Specie	Distribuzione	Categoria	Finalità	CDB
<i>Berberis vulgaris</i> L.	Individui isolati	Non definito	Non disponibile	
<i>Castanea sativa</i> Miller	Individui a grandi gruppi	Non definito	Non disponibile	
<i>Corylus avellana</i> L.	Individui a piccoli gruppi	Non definito	Non disponibile	
<i>Juniperus oxycedrus</i> L.	Individui a grandi gruppi	Non oggetto di certificazione	Biodiversità	
<i>Prunus brigantina</i> Vill	Individui isolati	Non oggetto di certificazione	Biodiversità	



SCHEDA 170 - CROTTE (TO)

Tipo MdB: Fonte di semi

Scala 1:5.000

Caselletto

## SCHEDA: 0171 - Alpe Servin

**Regione di provenienza:** 1.2 - Alpina mesalpica  
**Tipo materiale:** Fonte di seme  
**Provincia:** TO  
**Comuni:** Usseglio  
**Località:** Alpe Servin  
**Quota m s.l.m.:** minima 1380 - massima 1490 - media 0  
**Superficie totale:** 9.3 ha  
**Coordinate UTM centroide:** E 359037 N 5010693



**SPECIE IDONEE:** Identificate alla fonte: *Ulmus glabra* Hudson. Altre non oggetto di certificazione: *Juniperus sabina* L..

**Confini:** La stazione di ginepro sabino e olmo montano si posizionano all'imboccatura del vallone di Arnas, sul displuvio fra il medesimo e quello di Servin, amonte della borgata Castello. L'accesso è possibile seguendo il sentiero ad anello che sale all'alpe Servin e scende a Usseglio.

**Accesso:** A piedi su sentiero

**Agibilità:** Agevole

**PROPRIETA'** Altre 9.3 ha

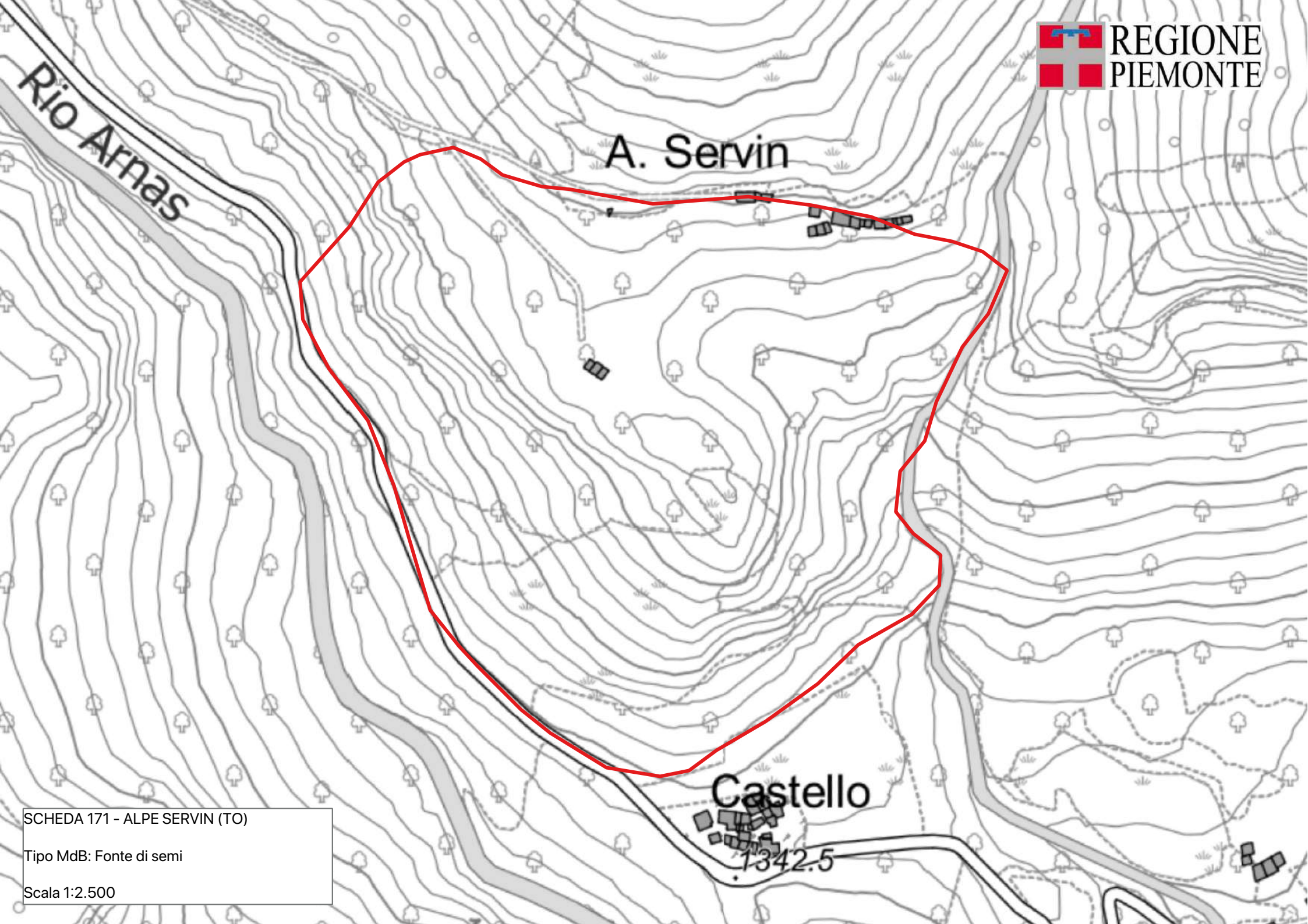
**PORTASEME** Non sono registrati portaseme per il popolamento.

**Motivi di iscrizione:** Il ginepro sabino è una specie tipicamente continentale steppica, che in Piemonte si ritira in stazioni isolate sia in valli propriamente endalpiche sia in quelle mesalpiche, ma in quest'ultimo caso su versanti assolati. In questo contesto, la stazione di Usseglio è interessante per la posizione geografica ma anche per la facilità di accesso.

**Aggiornamento:** 04/03/2026

### DETTAGLIO SPECIE

Specie	Distribuzione	Categoria	Finalità	CDB
<i>Acer pseudoplatanus</i> L.	Mescolanza con altre specie	Non definito	Non disponibile	
<i>Fagus sylvatica</i> L.	Mescolanza con altre specie	Non definito	Non disponibile	
<i>Fraxinus excelsior</i> L.	Mescolanza con altre specie	Non definito	Non disponibile	
<i>Juniperus sabina</i> L.	Individui isolati	Non oggetto di certificazione	Biodiversità	
<i>Tilia cordata</i> Miller	Mescolanza con altre specie	Non definito	Non disponibile	
<i>Ulmus glabra</i> Hudson	Individui a piccoli gruppi	Identificato alla fonte	Recupero ambientale	IT/Ugl/PIE/1/1.2/0171



SCHEDA 171 - ALPE SERVIN (TO)

Tipo MdB: Fonte di semi

Scala 1:2.500

## SCHEMA: 0173 - Bo du Col

**Regione di provenienza:** 1.1 - Alpina endalpica

**Tipo materiale:** Fonte di seme

**Provincia:** TO

**Comuni:** Prali

**Località:** Ribba - Bo du Col - Miande Gin

**Quota m s.l.m.:** minima 1700 - massima 2000 - media 1850

**Superficie totale:** 23.6 ha

**Coordinate UTM centroide:** E 344442 N 4969764



**SPECIE IDONEE:** Altre non oggetto di certificazione: *Juniperus nana* Willd, *Juniperus sabina* L..

**Confini:** Da Prali seguire le indicazioni per Ribba e Bo di Col, fino a quest'ultimo. Diversi nuclei di ginepro sabino si trovano sui versanti assolati a monte di Miancde Gin, in lariceti mesoxerofili. L'accesso può avvenire esclusivamente a piedi attraversando i pascoli e il torrente Germanasca.

**Accesso:** A piedi fuori sentiero

**Agibilità:** Agevole

**PROPRIETA'** Altre 23.6 ha

**PORTASEME** Non sono registrati portaseme per il popolamento.

**Motivi di iscrizione:** Il ginepro comune è una specie molto sporadica in Piemonte, presente in piccoli nuclei nelle valli a maggiore continentalità, molto più localmente altrove. La stazione di Bo du Col offre la possibilità di conservazione di questa risorsa e della raccolta di materiale di propagazione molto agevole.

**Aggiornamento:** 04/03/2026

### DETTAGLIO SPECIE

Specie	Distribuzione	Categoria	Finalità	CDB
<i>Juniperus nana</i> Willd	Individui a grandi gruppi	Non oggetto di certificazione	Biodiversità	
<i>Juniperus sabina</i> L.	Mescolanza con altre specie	Non oggetto di certificazione	Biodiversità	
<i>Larix decidua</i> Miller	Individui a grandi gruppi	Non definito	Non disponibile	

Miande Gin del Sup

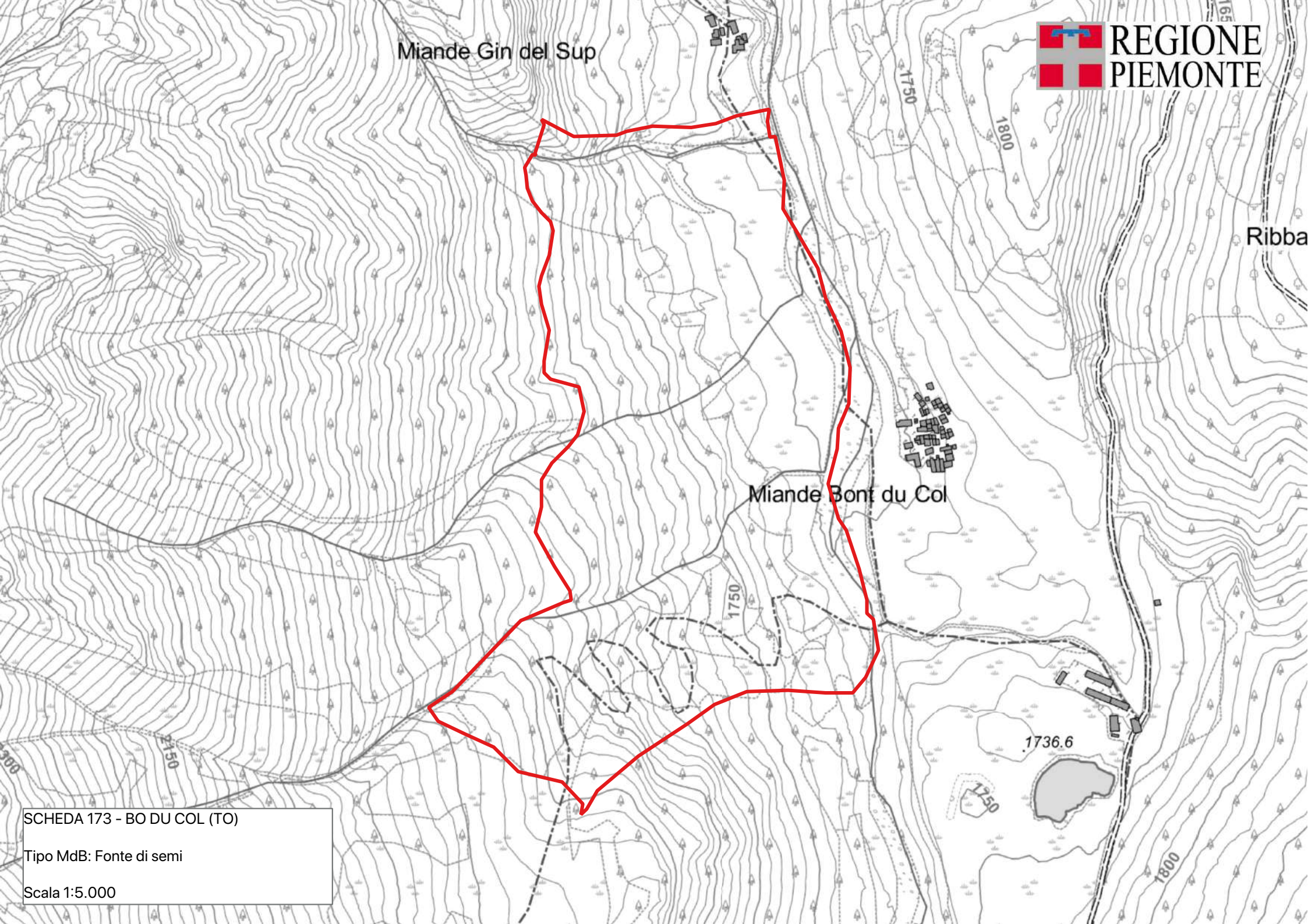
Ribba

Miande Bont du Col

SCHEDA 173 - BO DU COL (TO)

Tipo MdB: Fonte di semi

Scala 1:5.000



## SCHEDA: 0174 - Sestriere

**Regione di provenienza:** 1.1 - Alpina endalpica  
**Tipo materiale:** Fonte di seme  
**Provincia:** TO  
**Comuni:** Sestriere  
**Località:** Champlas du Col  
**Quota m s.l.m.:** minima 1700 - massima 1800 - media 1750  
**Superficie totale:** 19.5 ha  
**Coordinate UTM centroide:** E 329772 N 4979117



**SPECIE IDONEE:** Altre non oggetto di certificazione: Prunus brigantina Vill.

**Confini:** La stazione di Prunus brigantina si localizza poco dopo la borgata di Champlas du Col, dove diversi individui sono presenti nei pascoli limitrofi. L'accesso è agevole ed è garantito dalla strada Statale del Colle del Sestriere

**Accesso:** Strada/pista percorribile con mezzi normali

**Agibilità:** Agevole

**PROPRIETA'** Private rilevate 19.5 ha

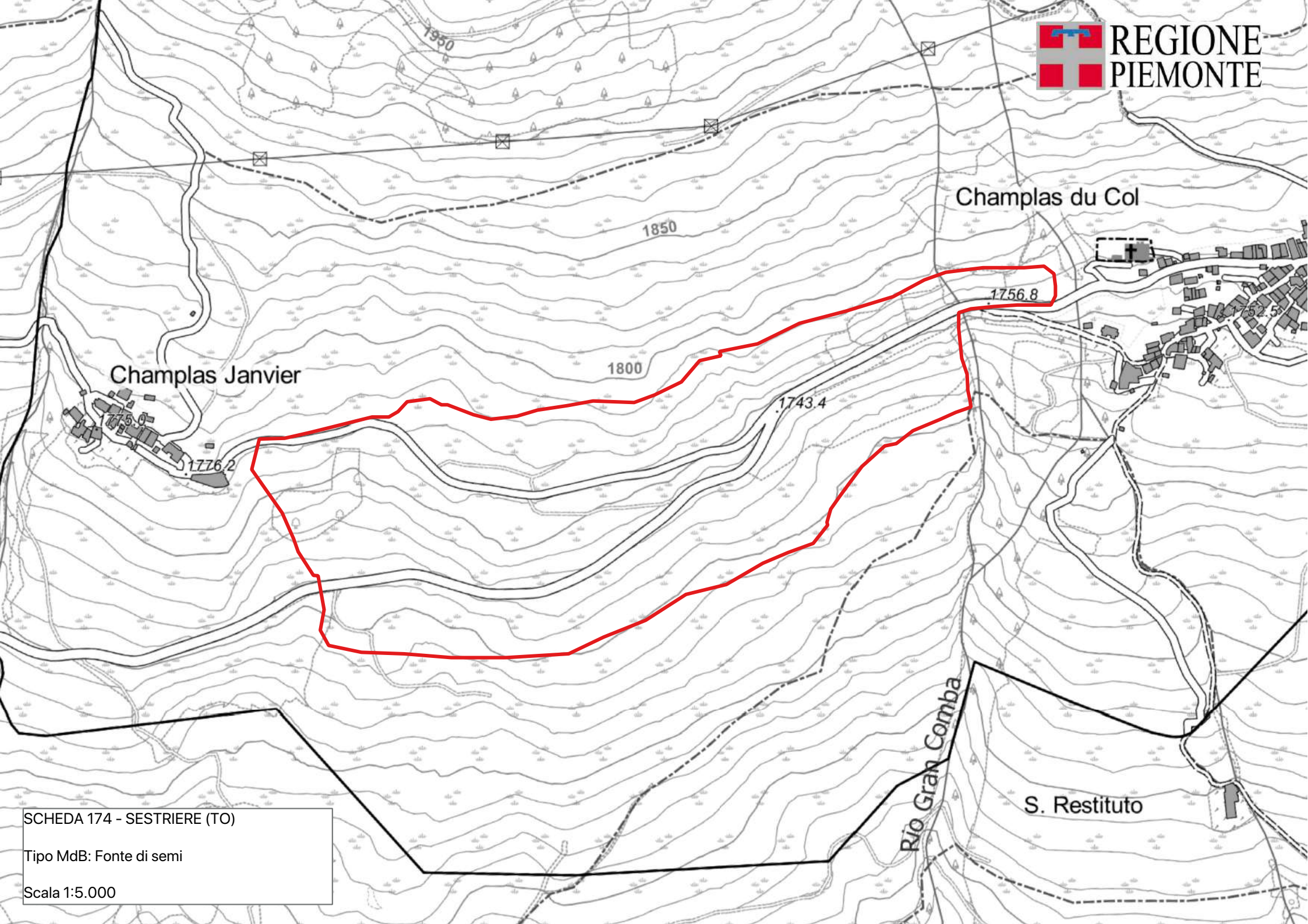
**PORTASEME** Non sono registrati portaseme per il popolamento.

**Motivi di iscrizione:** Il Prunus brigantina ha una distribuzione molto frammentata dalle Alpi Cozie alle Marittime, con una maggiore concentrazione nei settori più continentali. In questo contesto la stazione di Sestriere è interessante per la numerosità dei portaseme e la facilità di raccolta.

**Aggiornamento:** 04/03/2026

### DETTAGLIO SPECIE

Specie	Distribuzione	Categoria	Finalità	CDB
Hypophae rhamnoides L.	Dato non disponibile	Non definito	Non disponibile	
Larix decidua Miller	Dato non disponibile	Non definito	Non disponibile	
Prunus brigantina Vill	Individui isolati	Non oggetto di certificazione	Biodiversità	



Champlas du Col

Champlas Janvier

1776.2

1800

1850

1743.4

1756.8

Rio Gran Comba

S. Restituto

SCHEDA 174 - SESTRIERE (TO)  
Tipo MdB: Fonte di semi  
Scala 1:5.000

## SCHEDA: 0175 - Fraisse

**Regione di provenienza:** 1.1 - Alpina endalpica  
**Tipo materiale:** Fonte di seme  
**Provincia:** TO  
**Comuni:** Usseaux  
**Località:** Fraisse  
**Quota m s.l.m.:** minima 1450 - massima 1470 - media 1460  
**Superficie totale:** 2.7 ha  
**Coordinate UTM centroide:** E 340269 N 4989247



**SPECIE IDONEE:** Altre non oggetto di certificazione: *Berberis vulgaris* L., *Hyppohae rhamnoides* L., *Rhamnus alpinus* L., *Rosa* spp..

**Confini:** La fonte di seme si trova a bordo della statale del Sestriere, fra l'abitato di Fraisse e quello di Pragelato.

**Accesso:** Non disponibile

**Agibilità:** Non disponibile

**PROPRIETA'** Altre 2.7 ha

**PORTASEME** Non sono registrati portaseme per il popolamento.

**Motivi di iscrizione:** Nel panorama regionale di distribuzione dell'olivello spinoso e delle altre specie la stazione di Fraisse è interessante per la facilità di accesso e la numerosità dei portaseme.

**Aggiornamento:** 04/03/2026

### DETTAGLIO SPECIE

Specie	Distribuzione	Categoria	Finalità	CDB
<i>Berberis vulgaris</i> L.	Individui a piccoli gruppi	Non oggetto di certificazione	Recupero ambientale	
<i>Hyppohae rhamnoides</i> L.	Individui a piccoli gruppi	Non oggetto di certificazione	Biodiversità	
<i>Rhamnus alpinus</i> L.	Individui isolati	Non oggetto di certificazione	Recupero ambientale	
<i>Rosa</i> spp.	Individui isolati	Non oggetto di certificazione	Recupero ambientale	

Fraisse

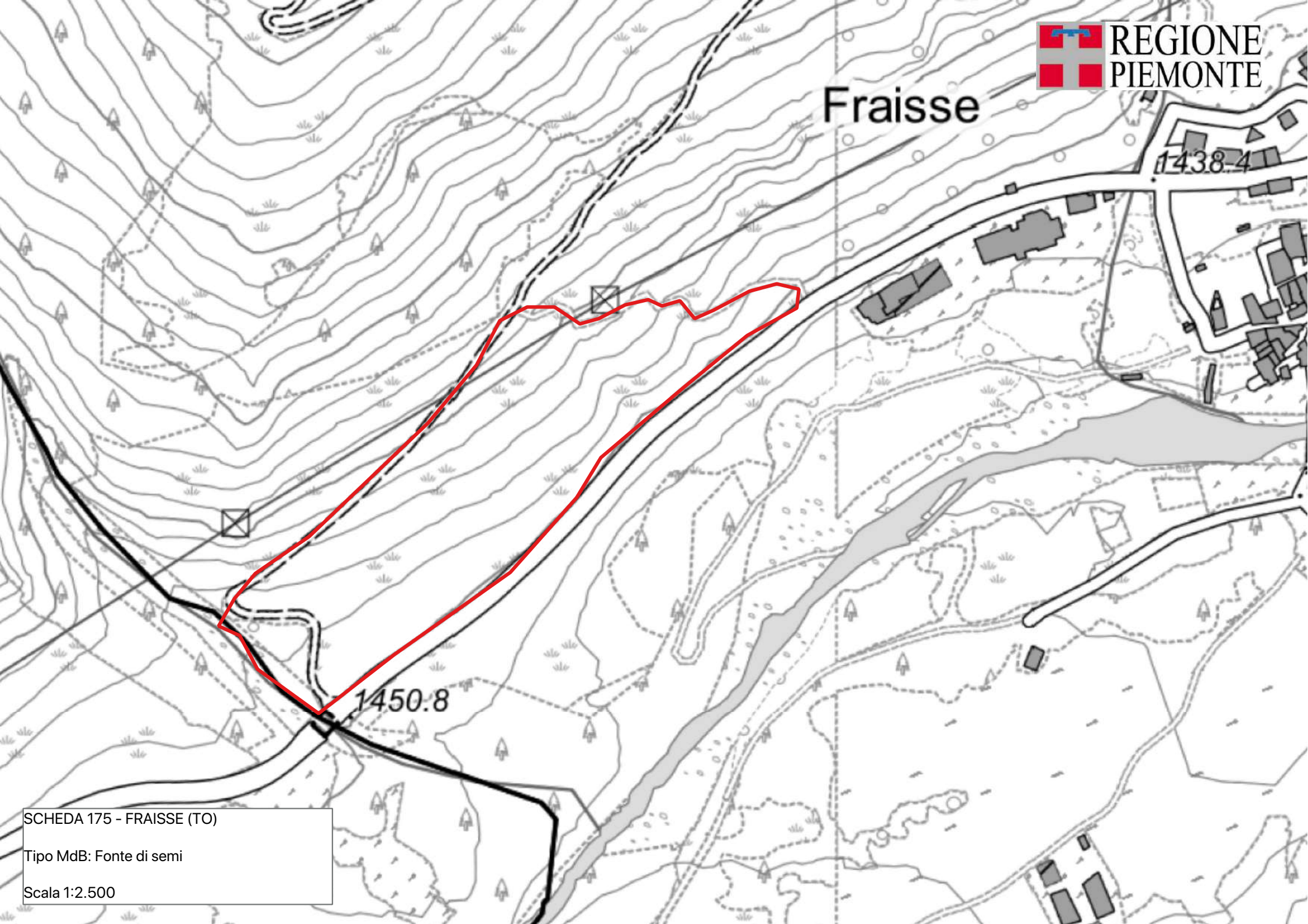
1438.4

1450.8

SCHEDA 175 - FRAISSE (TO)

Tipo MdB: Fonte di semi

Scala 1:2.500



## SCHEDA: 0176 - Terme di Valdieri

**Regione di provenienza:** 1.2 - Alpina mesalpica  
**Tipo materiale:** Fonte di seme  
**Provincia:** CN  
**Comuni:** Valdieri  
**Località:** San Giacomo  
**Quota m s.l.m.:** minima 1400 - massima 1600 - media 1500  
**Superficie totale:** 23.0 ha  
**Coordinate UTM centroide:** E 361105 N 4896161



**SPECIE IDONEE:** Identificate alla fonte: *Acer opulifolium* Chaix.

**Confini:** Il popolamento idoneo alla raccolta occupa il basso versante di fronte a Terme di Valdieri, all'imboccatura del Vallone di Valasco. L'accesso è garantito dalla strada regionale per Terme di Valdieri e dalla strada a fondo naturale che porta al Vallone di Valasco.

**Accesso:** Strada/pista percorribile con mezzi a trazione integrale

**Agibilità:** Agevole

**PROPRIETA'** Altre 23.0 ha

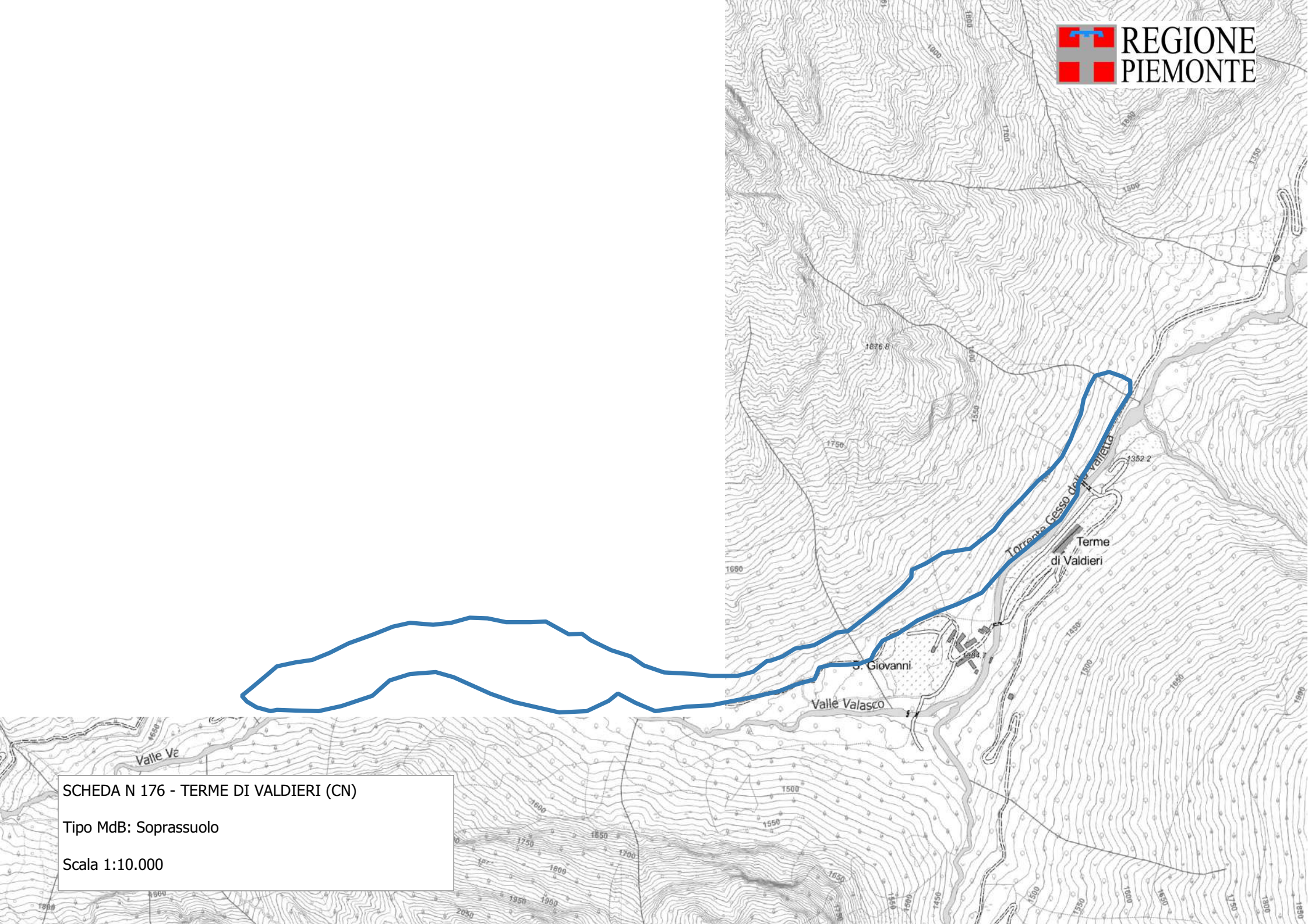
**PORTASEME** Non sono registrati portaseme per il popolamento.

**Motivi di iscrizione:** Significativa stazione di acero opalo, caratterizzata dalla facile accessibilità e della numerosità dei portaseme.

**Aggiornamento:** 10/02/2024

### DETTAGLIO SPECIE

Specie	Distribuzione	Categoria	Finalità	CDB
<i>Acer opulifolium</i> Chaix	Individui isolati	Identificato alla fonte	Biodiversità	IT/Aop/PIE/1/1.2/0176
<i>Fagus sylvatica</i> L.	Individui a grandi gruppi	Non definito	Non disponibile	
<i>Tilia platyphyllos</i> Scop.	Sporadica	Non definito	Non disponibile	



SCHEDA N 176 - TERME DI VALDIERI (CN)

Tipo MdB: Soprassuolo

Scala 1:10.000

## SCHEMA: 0178 - Colle Vaccera

**Regione di provenienza:** 1.2 - Alpina mesalpica  
**Tipo materiale:** Soprassuolo  
**Provincia:** TO  
**Comuni:** Pramollo  
**Località:** Vaccera  
**Quota m s.l.m.:** minima 1100 - massima 1500 - media 1350  
**Superficie totale:** 69.4 ha  
**Coordinate UTM centroide:** E 357895 N 4971481



**SPECIE IDONEE:** Identificate alla fonte: *Betula pendula* Roth, *Fagus sylvatica* L., *Sorbus aucuparia* L.. Altre non oggetto di certificazione: *Corylus avellana* L..

**Confini:** Il popolamento si localizza nel Comune di Pramollo, in prossimità del Colle Vaccera sulle pendici nord del Monte Servin, all'interno della proprietà comunale. L'accesso è possibile attraverso la strada comunale del Colle Vaccera e da questa attraverso la pista a fondo naturale che porta all'Alpe Vaccera; sono inoltre presenti diversi sentieri e tracciati di piste temporanee d'esbosco. La percorribilità interna al bosco è buona.

**Accesso:** Strada/pista percorribile con mezzi a trazione integrale

**Agibilità:** Agevole

**PROPRIETA'** Comunale 69.4 ha

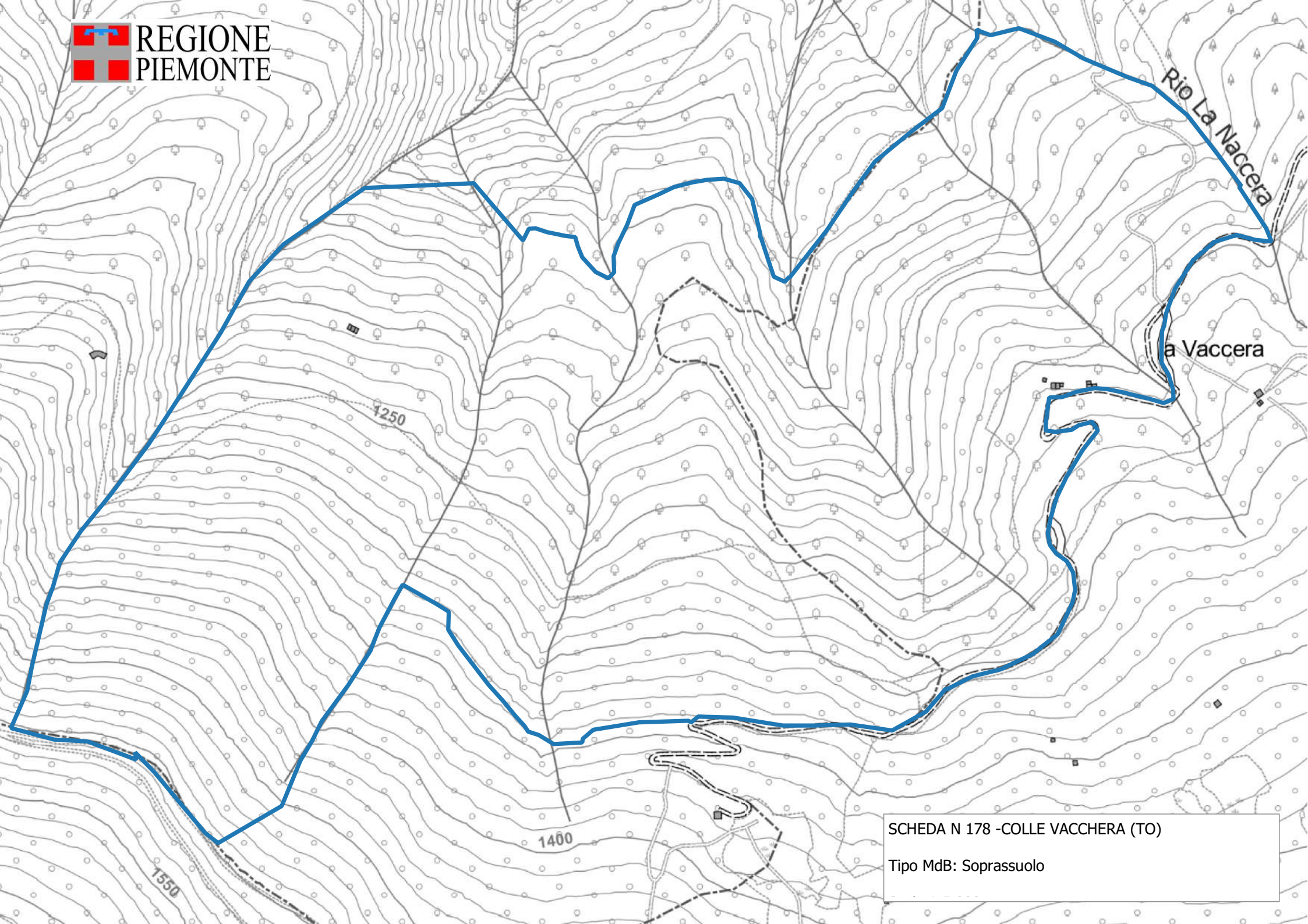
**PORTASEME** Non sono registrati portaseme per il popolamento.

**Motivi di iscrizione:** Cedui invecchiati di faggio, in mosaico con boscaglie d'invasione a prevalenza di betulla o miste con diverse latifoglie.

**Aggiornamento:** 04/03/2026

### DETTAGLIO SPECIE

Specie	Distribuzione	Categoria	Finalità	CDB
<i>Acer pseudoplatanus</i> L.	Individui a piccoli gruppi	Non definito	Non disponibile	
<i>Alnus viridis</i> (Chaix) DC	Individui a piccoli gruppi	Non definito	Non disponibile	
<i>Betula pendula</i> Roth	Individui a grandi gruppi	Identificato alla fonte	Recupero ambientale	IT/Bpe/PIE/1/1.2/0178
<i>Corylus avellana</i> L.	Mescolanza con altre specie	Non oggetto di certificazione	Recupero ambientale	
<i>Fagus sylvatica</i> L.	Individui a grandi gruppi	Identificato alla fonte	Recupero ambientale	IT/Fsy/PIE/1/1.2/0178
<i>Fraxinus excelsior</i> L.	Individui isolati	Non definito	Non disponibile	
<i>Larix decidua</i> Miller	Mescolanza con altre specie	Non definito	Non disponibile	
<i>Populus tremula</i> L.	Individui isolati	Non definito	Non disponibile	
<i>Sorbus aria</i> (L.) Crantz	Individui isolati	Non definito	Non disponibile	
<i>Sorbus aucuparia</i> L.	Individui a piccoli gruppi	Identificato alla fonte	Recupero ambientale	IT/Sau/PIE/1/1.2/0178



SCHEDA N 178 - COLLE VACCHERA (TO)

Tipo MdB: Soprassuolo

## SCHEDA: 0179 - Salveis

**Regione di provenienza:** 1.2 - Alpina mesalpica  
**Tipo materiale:** Soprassuolo  
**Provincia:** TO  
**Comuni:** Chiaverano  
**Località:** Torre della Bastia  
**Quota m s.l.m.:** minima 600 - massima 800 - media 700  
**Superficie totale:** 81.0 ha  
**Coordinate UTM centroide:** E 415055 N 5041063



**SPECIE IDONEE:** Identificate alla fonte: *Betula pendula* Roth, *Castanea sativa* Miller, *Quercus cerris* L..

**Confini:** Il popolamento si localizza interamente nel comune di Chiaverano, fra le località di Torre della Bastia e Scalveis. Le particelle di proprietà comunali sono raggiungibili attraverso la SP che da Andrate o Chiaverano porta a Sala Biellese in prossimità della località Scalveis; da questa SP dipartono diverse piste forestali che permettono di accedere direttamente al popolamento ed ai portaseme.

**Accesso:** Non disponibile

**Agibilità:** Non disponibile

**PROPRIETA'**  
 Comunale 69.0 ha  
 Comunale 12.0 ha

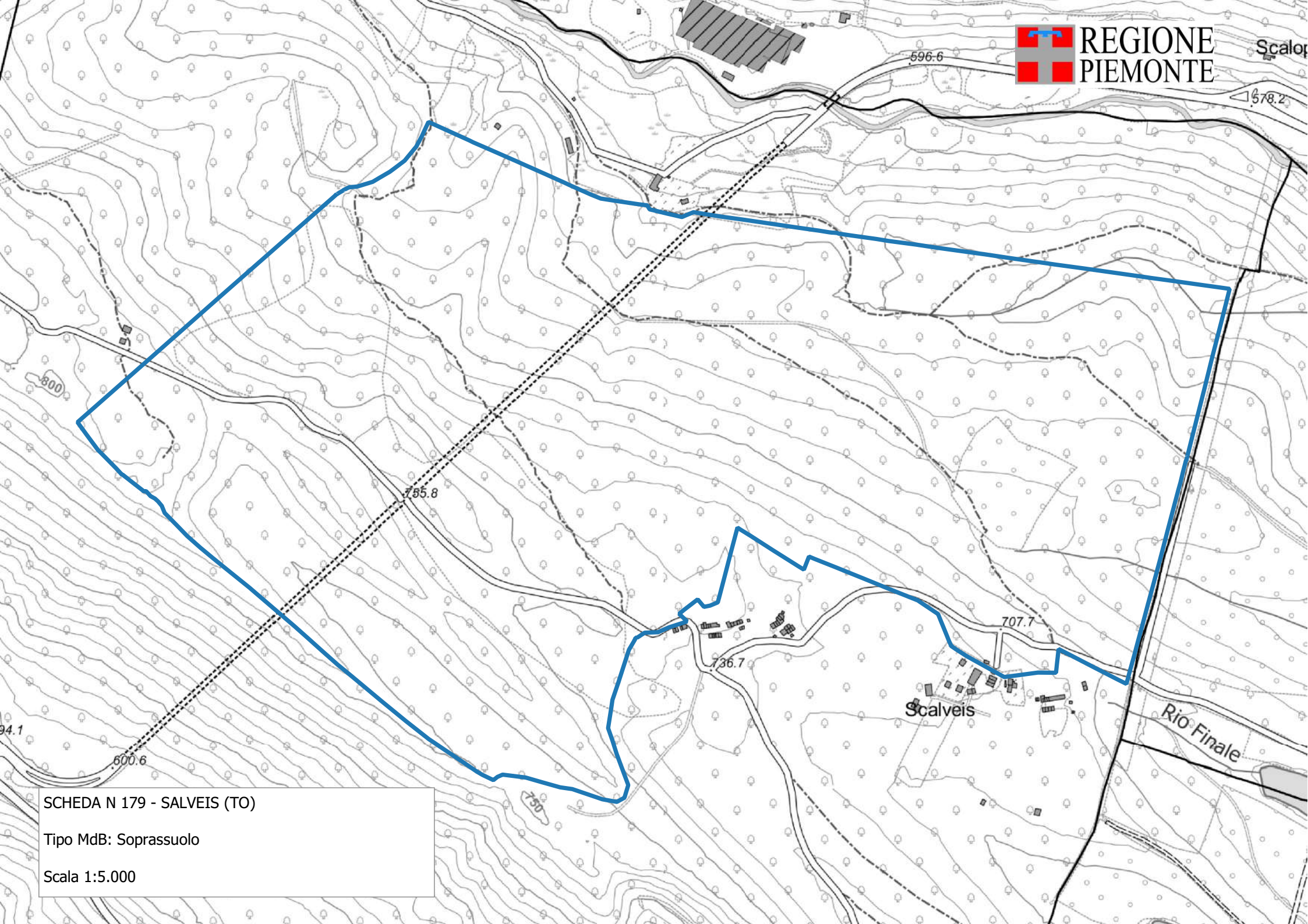
**PORTASEME** Non sono registrati portaseme per il popolamento.

**Motivi di iscrizione:** Benchè il castagno sia una specie ampiamente diffusa in tutta la regione, raramente di hanno castagneti di proprietà pubblica, ove è possibile realizzare la raccolta ma soprattutto avere la sicurezza di mantenimento dei portaseme. Per quanto riguarda il cerro la piccola stazione di Salveis rappresenta un'importante popolamento per il Piemonte settentrionale dove la specie è al limite del proprio areale.

**Aggiornamento:** 10/02/2024

### DETTAGLIO SPECIE

Specie	Distribuzione	Categoria	Finalità	CDB
<i>Alnus glutinosa</i> Gaertn.	Individui isolati	Non definito	Non disponibile	
<i>Betula pendula</i> Roth	Individui a grandi gruppi	Identificato alla fonte	Recupero ambientale	IT/Bpe/PIE/1/1.2/0179
<i>Castanea sativa</i> Miller	Individui a grandi gruppi	Identificato alla fonte	Recupero ambientale	IT/Csa/PIE/1/1.2/0179
<i>Corylus avellana</i> L.	Mescolanza con altre specie	Non definito	Non disponibile	
<i>Fagus sylvatica</i> L.	Sporadica	Non definito	Non disponibile	
<i>Fraxinus excelsior</i> L.	Mescolanza con altre specie	Non definito	Non disponibile	
<i>Pinus strobus</i> L.	Individui a piccoli gruppi	Non definito	Non disponibile	
<i>Prunus avium</i> L.	Individui isolati	Non definito	Non disponibile	
<i>Quercus cerris</i> L.	Individui a piccoli gruppi	Identificato alla fonte	Biodiversità	IT/Qce/PIE/1/1.2/0179
<i>Quercus petraea</i> Liebl.	Individui isolati	Non definito	Non disponibile	



SCHEDA N 179 - SALVEIS (TO)

Tipo MdB: Soprassuolo

Scala 1:5.000

## SCHEMA: 0180 - Ivrea - Germano

**Regione di provenienza:** 2.1 - Pianura Padana  
**Tipo materiale:** Soprassuolo  
**Provincia:** TO  
**Comuni:** Ivrea  
**Località:** Germano  
**Quota m s.l.m.:** minima 250 - massima 254 - media 252  
**Superficie totale:** 22.1 ha  
**Coordinate UTM centroide:** E 410617 N 5036006



**SPECIE IDONEE:** Identificate alla fonte: *Ulmus laevis* Pallas. Selezionate: *Populus alba* L., *Populus nigra* L..

**Confini:** Il popolamento si localizza lungo l'asta della Dora Baltea immediatamente a monte dell'abitato di Ivrea, in località Germano. L'accesso è possibile sia da Ivrea attraverso la strada podereale di borgata Crist o da Montaldo Dora.

**Accesso:** Strada/pista percorribile con mezzi a trazione integrale

**Agibilità:** Agevole

**PROPRIETA'** Regionale 22.2 ha

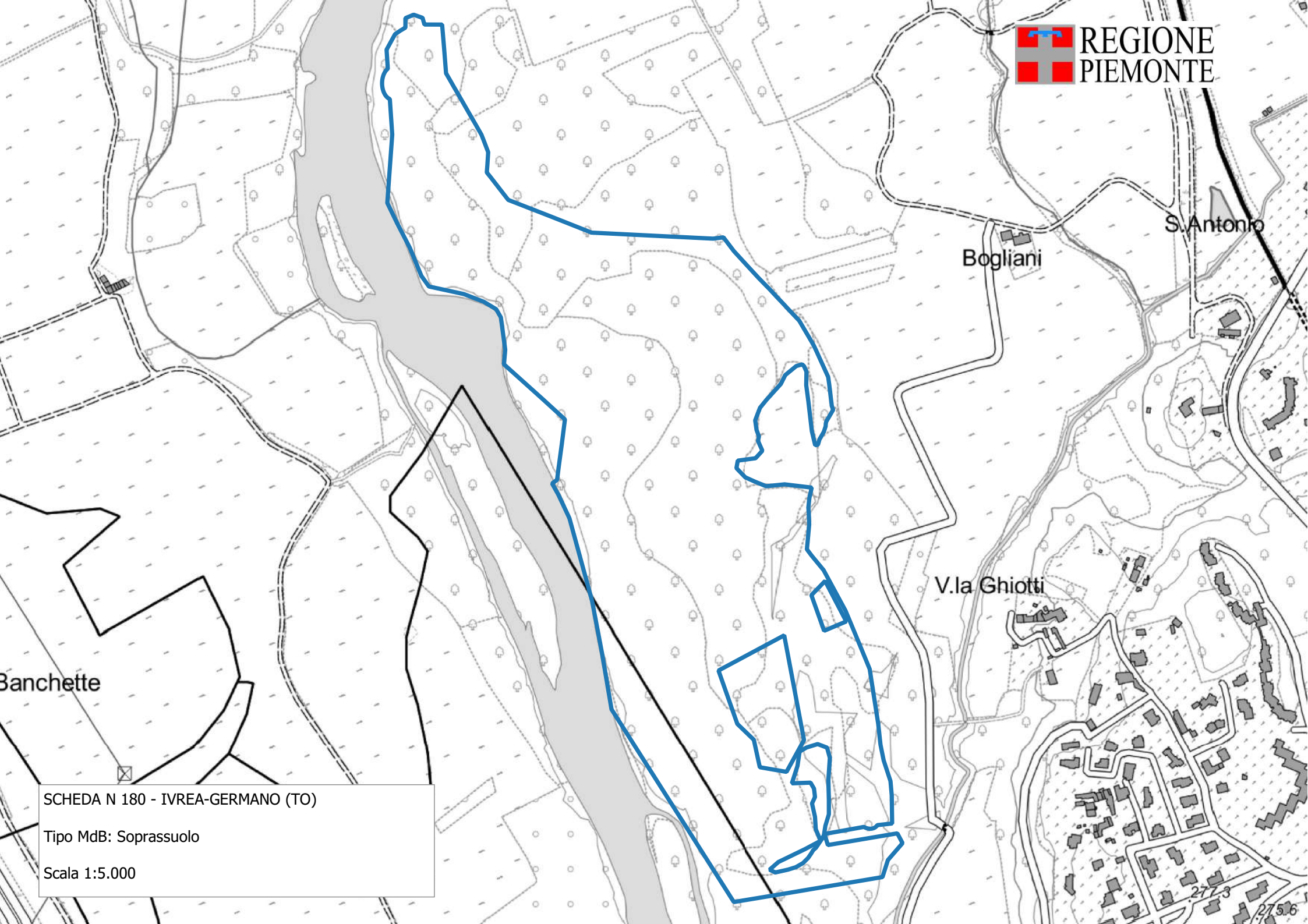
**PORTASEME** Non sono registrati portaseme per il popolamento.

**Motivi di iscrizione:** Lo stato attuale delle cenosi si presenta diverso da quello potenziale in condizioni di maggiore naturalità. La vegetazione spontanea al di fuori della fascia spondale è infatti rappresentata in buona parte da robinieti, costituiti in prevalenza da *Robinia pseudoacacia*, specie esotica naturalizzata antropogena, sebbene vi siano ancora ampie zone in cui prevalgono le specie autoctone quali pioppo bianco e frassino.

**Aggiornamento:** 17/09/2024

### DETTAGLIO SPECIE

Specie	Distribuzione	Categoria	Finalità	CDB
<i>Acer campestre</i> L.	Individui isolati	Non definito	Non disponibile	
<i>Alnus glutinosa</i> Gaertn.	Individui isolati	Non definito	Non disponibile	
<i>Carpinus betulus</i> L.	Sporadica	Non definito	Non disponibile	
<i>Corylus avellana</i> L.	Mescolanza con altre specie	Non definito	Non disponibile	
<i>Crataegus monogyna</i> Jacq	Individui isolati	Non definito	Non disponibile	
<i>Euonymus europaeus</i> L.	Mescolanza con altre specie	Non definito	Non disponibile	
<i>Fraxinus excelsior</i> L.	Mescolanza con altre specie	Non definito	Non disponibile	
<i>Populus alba</i> L.	Individui a grandi gruppi	Selezionato	Ingegneria naturalistica	IT/Pal/PIE/2/2.1/0180
<i>Populus nigra</i> L.	Individui a piccoli gruppi	Selezionato	Non disponibile	IT/Png/PIE/2/2.1/0180
<i>Prunus padus</i> L.	Sporadica	Non definito	Non disponibile	
<i>Quercus robur</i> L.	Mescolanza con altre specie	Non definito	Non disponibile	
<i>Robinia pseudoacacia</i> L.	Individui a grandi gruppi	Non definito	Non disponibile	
<i>Sambucus nigra</i> L.	Mescolanza con altre specie	Non definito	Non disponibile	
<i>Tilia cordata</i> Miller	Mescolanza con altre specie	Non definito	Non disponibile	
<i>Ulmus laevis</i> Pallas	Individui isolati	Identificato alla fonte	Non disponibile	IT/Ula/PIE/1/2.1/0180



SCHEDA N 180 - IVREA-GERMANO (TO)

Tipo MdB: Soprassuolo

Scala 1:5.000

## SCHEMA: 0181 - Villarboit

**Regione di provenienza:** 2.1 - Pianura Padana  
**Tipo materiale:** Soprassuolo  
**Provincia:** VC  
**Comuni:** Villarboit  
**Località:** Villarboit  
**Quota m s.l.m.:** minima 0 - massima 0 - media 154  
**Superficie totale:** 11.3 ha  
**Coordinate UTM centroide:** E 449602 N 5031392



**SPECIE IDONEE:** Identificate alla fonte: Populus tremula L..

**Confini:** Il popolamento occupa uno degli ultimi relitti della baraggia di Villarboit, al confine comunale con Arborio. L'accesso è agevole e possibile attraverso la strada comunale Arborio-Villarboit-Balocco

**Accesso:** Strada/pista percorribile con mezzi normali

**Agibilità:** Agevole

**PROPRIETA'** Altre 11.3 ha

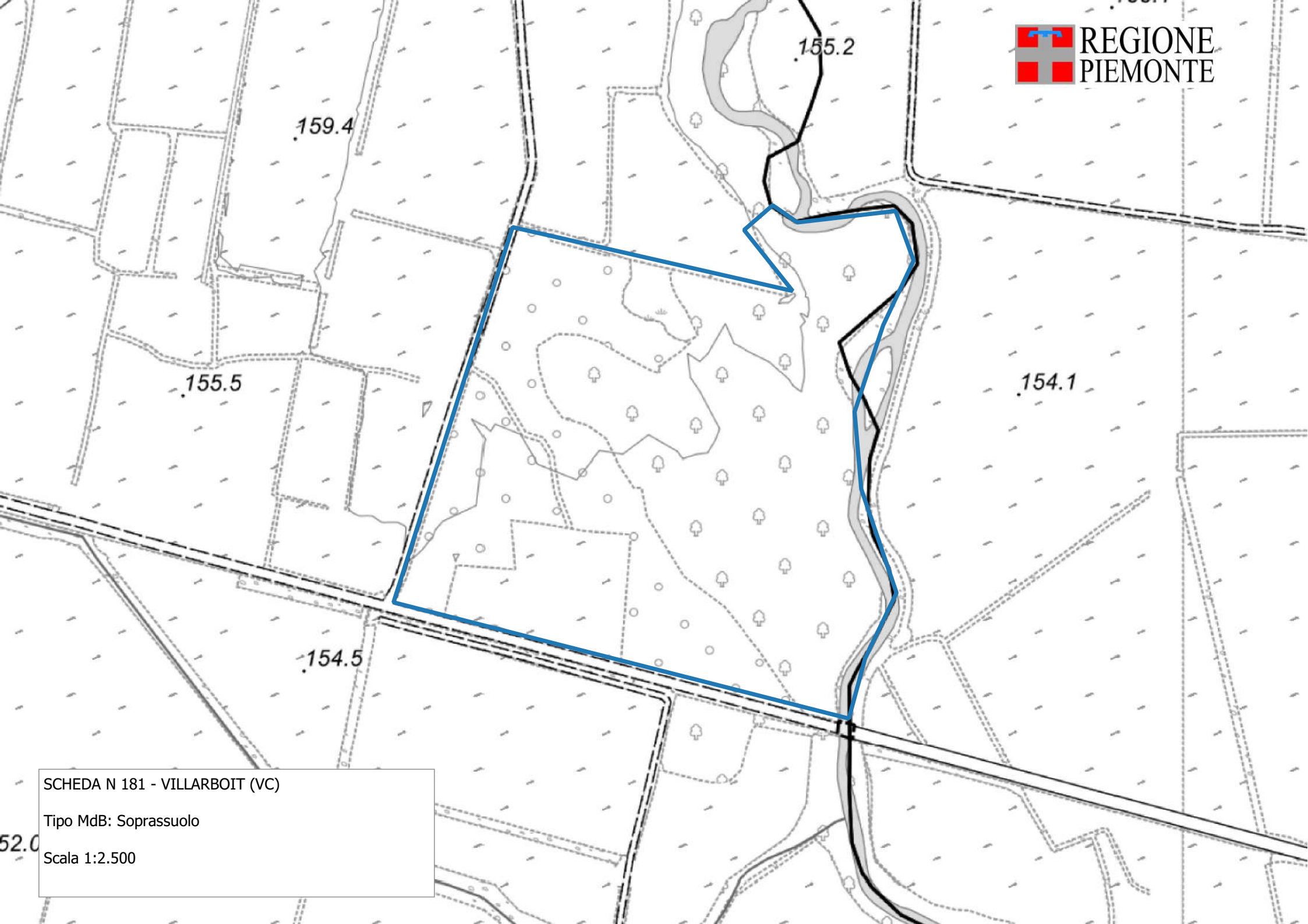
**PORTASEME** Non sono registrati portaseme per il popolamento.

**Motivi di iscrizione:** Bosco di neof ormazione su ex-brughiera arborata con rade farnie.

**Aggiornamento:** 10/02/2024

### DETTAGLIO SPECIE

Specie	Distribuzione	Categoria	Finalità	CDB
Populus tremula L.	Individui a grandi gruppi	Identificato alla fonte	Ingegneria naturalistica	IT/Ptr/PIE/1/2.1/0181
Quercus robur L.	Individui isolati	Non definito	Non disponibile	



SCHEDA N 181 - VILLARBOIT (VC)

Tipo MdB: Soprassuolo

Scala 1:2.500

**SCHEMA: 0182 - Moiola prova**

**Regione di provenienza:** 1.2 - Alpina mesalpica

**Tipo materiale:** Soprassuolo

**Provincia:** CN

**Comuni:** Moiola, Gaiola

**Località:** Gorgia del Pis

**Quota m s.l.m.:** minima 650 - massima 1300 - media 900

**Superficie totale:** 56.6 ha

**Coordinate UTM centroide:** E 371956 N 4908155



**SPECIE IDONEE:** Identificate alla fonte: *Alnus incana* (L.) Moench, *Castanea sativa* Miller, *Ostrya carpinifolia* Scop..

**Confini:** Il popolamento si localizza sul basso versante del Monte Rocca Moret Grande, nei pressi della Gorgia del Pis in destra orografica del torrente Stura di Demonte. L'accesso è possibile attraverso la strada a fondo naturale che, attraversata lo Stura di Demonte, porta a Tetti Rabas di sotto e Bedoria (Comune di Gaiola); in alternativa l'accesso può anche avvenire dalla fraz. Bedoria. All'interno del popolamento l'accesso è solo a piedi; tuttavia la raccolta può essere realizzata lungo la strada o nelle sue vicinanze.

**Accesso:** Strada/pista percorribile con mezzi normali

**Agibilità:** Agevole

**PROPRIETA'** Comunale 56.6 ha

**PORTASEME** Non sono registrati portaseme per il popolamento.

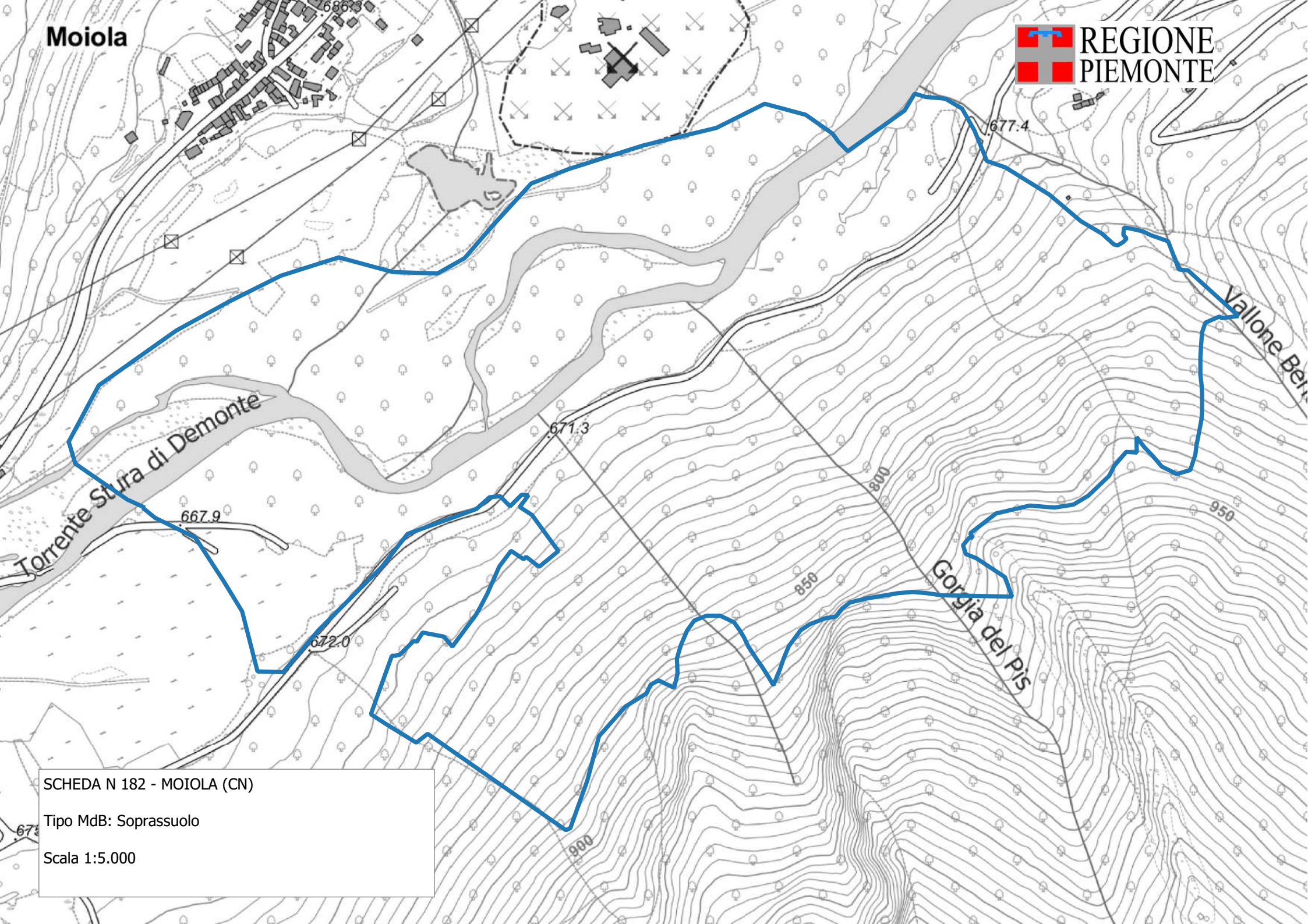
**Motivi di iscrizione:** Boschi a governo misto e cedui semplici.

**Aggiornamento:** 10/02/2024

**DETTAGLIO SPECIE**

Specie	Distribuzione	Categoria	Finalità	CDB
<i>Acer pseudoplatanus</i> L.	Mescolanza con altre specie	Non definito	Non disponibile	
<i>Alnus incana</i> (L.) Moench	Individui a grandi gruppi	Identificato alla fonte	Ingegneria naturalistica	IT/Ain/PIE/1/1.2/0182
<i>Castanea sativa</i> Miller	Individui a piccoli gruppi	Identificato alla fonte	Recupero ambientale	IT/Csa/PIE/1/1.2/0182
<i>Corylus avellana</i> L.	Mescolanza con altre specie	Non definito	Non disponibile	
<i>Fagus sylvatica</i> L.	Individui isolati	Non definito	Non disponibile	
<i>Fraxinus excelsior</i> L.	Mescolanza con altre specie	Non definito	Non disponibile	
<i>Ostrya carpinifolia</i> Scop.	Individui a grandi gruppi	Identificato alla fonte	Ingegneria naturalistica	IT/Oca/PIE/1/1.2/0182
<i>Prunus avium</i> L.	Individui isolati	Non definito	Non disponibile	
<i>Quercus pubescens</i> Willd.	Mescolanza con altre specie	Non definito	Non disponibile	
<i>Tilia platyphyllos</i> Scop.	Individui isolati	Non definito	Non disponibile	
<i>Ulmus glabra</i> Hudson	Individui isolati	Non definito	Non disponibile	

Moiola



SCHEDA N 182 - MOIOLA (CN)

Tipo MdB: Soprassuolo

Scala 1:5.000

## SCHEDA: 0183 - Madonna dell'Incoronata

**Regione di provenienza:** 1.2 - Alpina mesalpica  
**Tipo materiale:** Fonte di seme  
**Provincia:** CN  
**Comuni:** Moiola  
**Località:** Madonna dell'Incoronata  
**Quota m s.l.m.:** minima 700 - massima 1000 - media 850  
**Superficie totale:** 4.1 ha  
**Coordinate UTM centroide:** E 370789 N 4908176



**SPECIE IDONEE:** Altre non oggetto di certificazione: *Juniperus thurifera* L..

**Confini:** Il popolamento di ginepro fenicio occupa le rupi a valle del Santuario della Madonna dell'Incoronata, in sinistra orografica de torrente Stura di Demonte, poco a monte dell'abitato di Moiola. L'accesso può essere effettuato sia dal santuario sopraindicato che dalla SS della Valle Stura di Demonte, attraverso sentieri.

**Accesso:** A piedi fuori sentiero

**Agibilità:** Difficoltosa

**PROPRIETA'** Comunale 4.1 ha

**PORTASEME** Non sono registrati portaseme per il popolamento.

**Motivi di iscrizione:** Il ginepro fenicio è una specie stenomediterranea che in Piemonte cresce solo su rupi calcaree con particolari macro-climi; la stazione di Moiola ha quindi una notevole importanza per la conservazione della risorsa genetica.

**Aggiornamento:** 04/03/2026

### DETTAGLIO SPECIE

Specie	Distribuzione	Categoria	Finalità	CDB
<i>Acer opulifolium</i> Chaix	Individui isolati	Non definito	Non disponibile	
<i>Fraxinus excelsior</i> L.	Mescolanza con altre specie	Non definito	Non disponibile	
<i>Juniperus thurifera</i> L.	Dato non disponibile	Non oggetto di certificazione	Biodiversità	
<i>Ostrya carpinifolia</i> Scop.	Individui a piccoli gruppi	Non definito	Non disponibile	
<i>Quercus pubescens</i> Willd.	Mescolanza con altre specie	Non definito	Non disponibile	
<i>Robinia pseudoacacia</i> L.	Sporadica	Non definito	Non disponibile	

Mad.na dell'Incoronata

1017.7

1000

S. Membo

SCHEDA N 183 - MADONNA INCORONATA (CN)

Tipo MdB: Fonte di semi

Scala 1:5.000

675.3

**SCHEDA: 0184 - Rivoira**

**Regione di provenienza:** 1.2 - Alpina mesalpica

**Tipo materiale:** Soprassuolo

**Provincia:** TO

**Comuni:** Pinasca

**Località:** Comba Rivoira

**Quota m s.l.m.:** minima 1000 - massima 1550 - media 1350

**Superficie totale:** 52.1 ha

**Coordinate UTM centroide:** E 360171 N 4981506



**SPECIE IDONEE:** Identificate alla fonte: *Fagus sylvatica* L..

**Confini:** Il popolamento si trova nell'alto Vallone di Rivoira, comune di Pinasca, a valle della località Pralamar e rientra completamente all'interno delle proprietà del suddetto comune; in particolare le particelle forestali interessate sono dalla 5 alla 8. L'accesso è possibile dalla frazione Albarea di Pinasca, seguendo la pista forestale che porta alla località Colletto e poi il versante in sinistra orografica del Vallone di Rivoira fino ad incontrare la proprietà comunale. I confini del popolamento corrispondono a quelli delle proprietà comunali del Comune di Pinasca.

**Accesso:** Strada/pista percorribile con mezzi a trazione integrale

**Agibilità:** Agevole

**PROPRIETA'** Comunale 52.1 ha

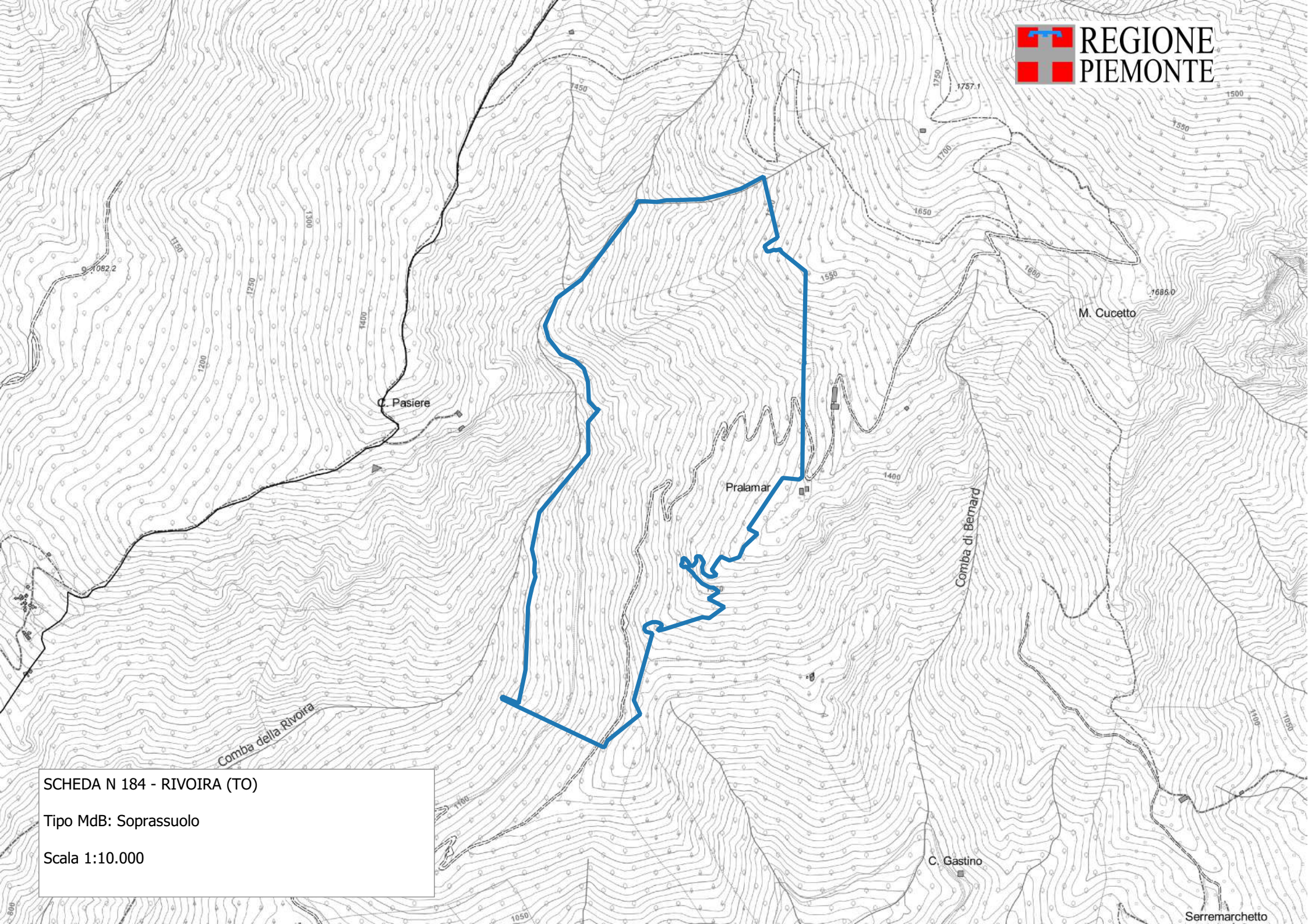
**PORTASEME** Non sono registrati portaseme per il popolamento.

**Motivi di iscrizione:** Boschi a governo misto in mosaico con giovani fustaie e perticaie ove sono stati realizzati interventi di avviamento a fustaia.

**Aggiornamento:** 10/02/2024

**DETTAGLIO SPECIE**

Specie	Distribuzione	Categoria	Finalità	CDB
<i>Acer pseudoplatanus</i> L.	Individui a piccoli gruppi	Non definito	Non disponibile	
<i>Betula pendula</i> Roth	Mescolanza con altre specie	Non definito	Non disponibile	
<i>Corylus avellana</i> L.	Individui a piccoli gruppi	Non definito	Non disponibile	
<i>Fagus sylvatica</i> L.	Copertura continua	Identificato alla fonte	Ingegneria naturalistica	IT/Fsy/PIE/1/1.2/0184
<i>Pinus sylvestris</i> L.	Individui a piccoli gruppi	Non definito	Non disponibile	



SCHEDA N 184 - RIVOIRA (TO)

Tipo MdB: Soprassuolo

Scala 1:10.000

## SCHEDA: 0185 - Vinadio

**Regione di provenienza:** 1.2 - Alpina mesalpica  
**Tipo materiale:** Soprassuolo  
**Provincia:** CN  
**Comuni:** Vinadio  
**Località:** Sagno - Forte Neghino  
**Quota m s.l.m.:** minima 950 - massima 1200 - media 1100  
**Superficie totale:** 18.5 ha  
**Coordinate UTM centroide:** E 355117 N 4908200



**SPECIE IDONEE:** Identificate alla fonte: *Acer opulifolium* Chaix, *Fraxinus ornus* L., *Quercus pubescens* Willd..

**Confini:** Il popolamento si localizza a monte dell'abitato di Vinadio, fra le borgate Sagna e Neghino, in buona parte su proprietà del Comune di Vinadio. L'accesso è possibile attraverso la strada asfaltata che porta a Castella delle Vigne, fino alla borgata Sagna e da questa seguendo la pista a fondo naturale per il forte Neghino.

**Accesso:** Strada/pista percorribile con mezzi a trazione integrale

**Agibilità:** Agevole

**PROPRIETA'** Comunale 18.5 ha

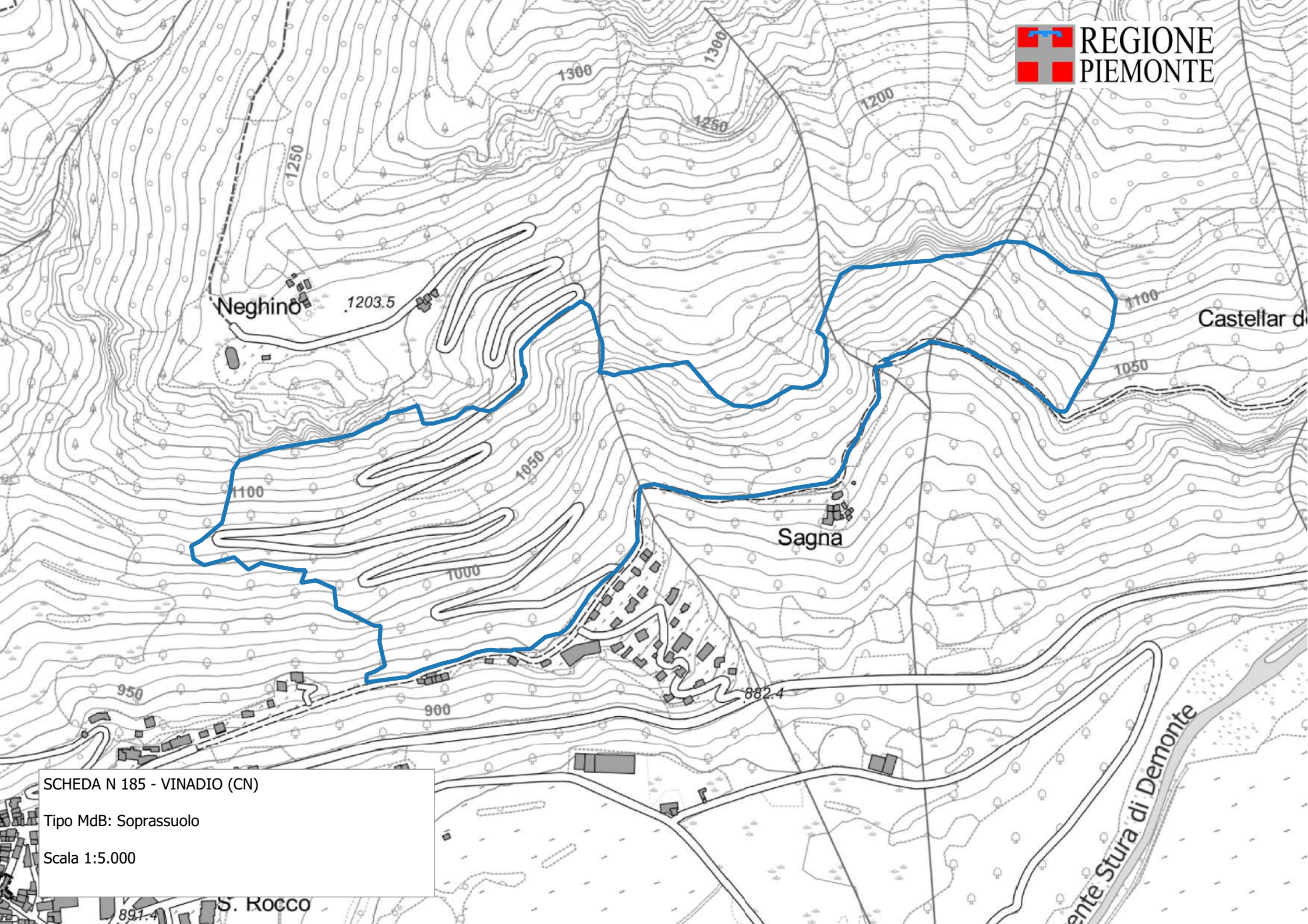
**PORTASEME** Non sono registrati portaseme per il popolamento.

**Motivi di iscrizione:** La zona è particolarmente ricca di *Acer opulifolium*, specie normalmente presente con individui isolati. Per quanto riguarda il l'orneillo e la roverella si tratta di interessanti provenienze idonee per ambiti alpini.

**Aggiornamento:** 10/02/2024

### DETTAGLIO SPECIE

Specie	Distribuzione	Categoria	Finalità	CDB
<i>Acer opulifolium</i> Chaix	Mescolanza con altre specie	Identificato alla fonte	Biodiversità	IT/Aop/PIE/1/1.2/0185
<i>Fagus sylvatica</i> L.	Sporadica	Non definito	Non disponibile	
<i>Fraxinus ornus</i> L.	Copertura continua	Identificato alla fonte	Ingegneria naturalistica	IT/For/PIE/1/1.2/0185
<i>Juniperus communis</i> L.	Individui a piccoli gruppi	Non definito	Non disponibile	
<i>Larix decidua</i> Miller	Dato non disponibile	Non definito	Non disponibile	
<i>Populus nigra</i> L.	Individui a piccoli gruppi	Non definito	Non disponibile	
<i>Quercus pubescens</i> Willd.	Individui a grandi gruppi	Identificato alla fonte	Biodiversità	IT/Qpu/PIE/1/1.2/0185



SCHEDA N 185 - VINADIO (CN)

Tipo MdB: Soprassuolo

Scala 1:5.000

891.4

S. ROCCO

ente Stura di Demonte

## SCHEDA: 0186 - Valgrana

**Regione di provenienza:** 1.2 - Alpina mesalpica  
**Tipo materiale:** Soprassuolo  
**Provincia:** CN  
**Comuni:** Montemale di Cuneo, Valgrana  
**Località:** Bottonasco, Case Barico, Case Inaudi, Case Ferreri  
**Quota m s.l.m.:** minima 640 - massima 850 - media 730  
**Superficie totale:** 44.9 ha  
**Coordinate UTM centroide:** E 371221 N 4920291



**SPECIE IDONEE:** Identificate alla fonte: *Quercus pubescens* Willd..

**Confini:** Il popolamento si localizza alle pendici del Monte Bric delle Forche, fra Valgrana e Montemale, in prossimità della loc. Bottonasco. E' raggiungibile attraverso le strade che da Valgrana portano a Montemale o alla loc. Bottonasco; all'interno sono presenti alcune piste forestali. L'accesso e la transitabilità interna è buona.

**Accesso:** Strada/pista percorribile con mezzi a trazione integrale

**Agibilità:** Agevole

**PROPRIETA'** Altre 44.9 ha

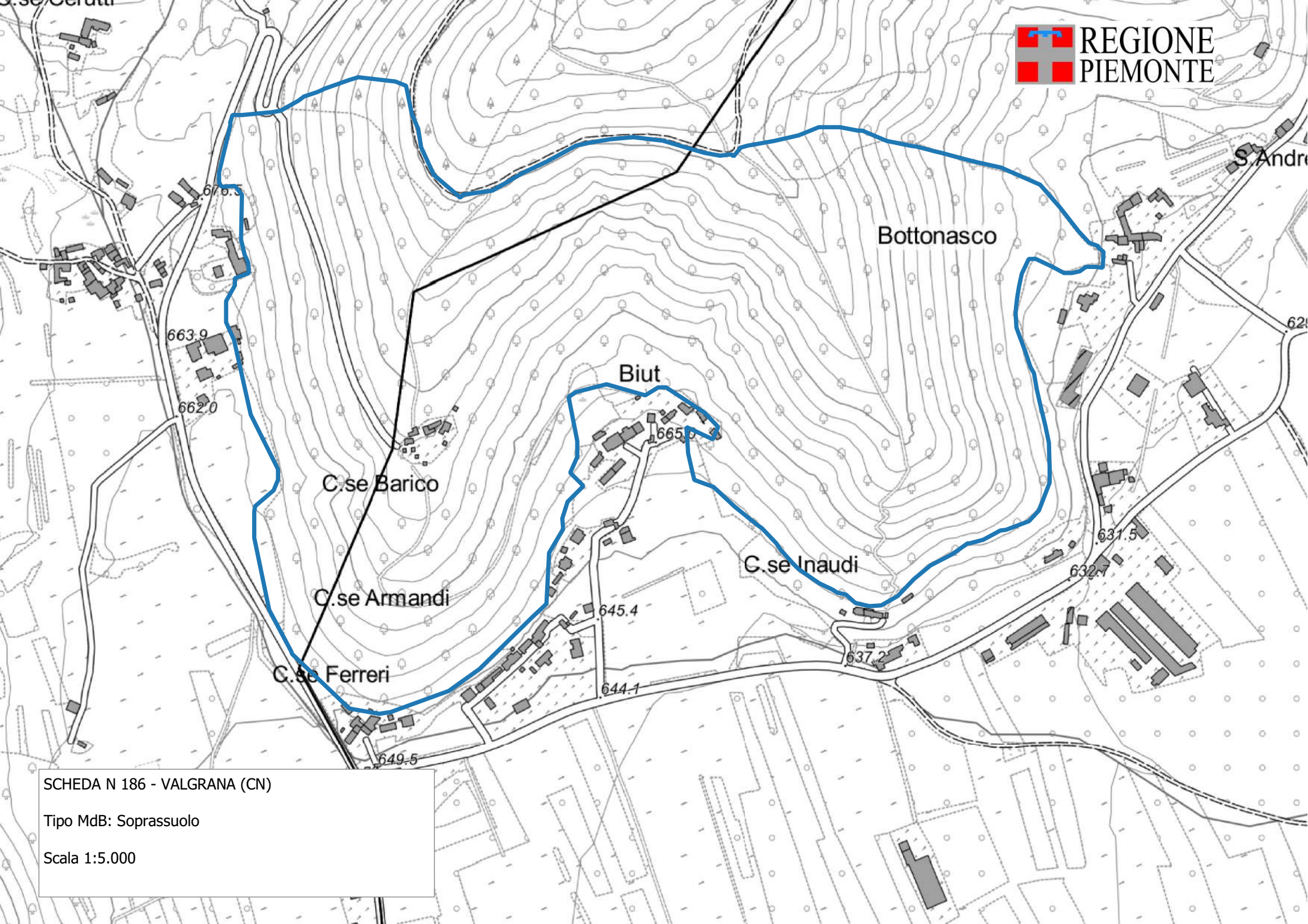
**PORTASEME** Non sono registrati portaseme per il popolamento.

**Motivi di iscrizione:** Popolamento interessante per la raccolta di materiale di propagazione idoneo alla produzione tartufigena

**Aggiornamento:** 10/02/2024

### DETTAGLIO SPECIE

Specie	Distribuzione	Categoria	Finalità	CDB
<i>Fraxinus ornus</i> L.	Individui isolati	Non definito	Non disponibile	
<i>Ostrya carpinifolia</i> Scop.	Sporadica	Non definito	Non disponibile	
<i>Quercus pubescens</i> Willd.	Copertura continua	Identificato alla fonte	Ingegneria naturalistica	IT/Qpu/PIE/1/1.2/0186
<i>Rosa</i> spp.	Mescolanza con altre specie	Non definito	Non disponibile	



SCHEDA N 186 - VALGRANA (CN)

Tipo MdB: Soprassuolo

Scala 1:5.000

## SCHEDA: 0187 - Alpe Mont Rous

**Regione di provenienza:** 1.2 - Alpina mesalpica  
**Tipo materiale:** Fonte di seme  
**Provincia:** VB  
**Comuni:** Caprezzo  
**Località:** Alpe Mont Rous  
**Quota m s.l.m.:** minima 550 - massima 850 - media 700  
**Superficie totale:** 42.8 ha  
**Coordinate UTM centroide:** E 464827 N 5092577



**SPECIE IDONEE:** Identificate alla fonte: *Castanea sativa* Miller. Altre non oggetto di certificazione: *Ilex aquifolium* L..

**Confini:** Il popolamento occupa l'alto versante settentrionale del Monte Turrion, fra gli alpeggi Mont Rous e Pont. L'accesso è possibile attraverso la strada asfaltata Caprezzo - Alpe ton, fino in corrispondenza di un piccolo invaso; da qui seguendo il sentiero che corre sopra un canale d'irrigazione verso l'Alpe Mont Rous. Lungo il sentiero si trovano diversi soggetti di castagno e nei pressi dell'Alpe diversi individui adulti di agrifoglio.

**Accesso:**

**Agibilità:**

**PROPRIETA'** Non sono registrate proprietà per il popolamento.

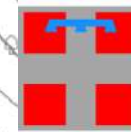
**PORTASEME** Non sono registrati portaseme per il popolamento.

**Motivi di iscrizione:** Nel panorama generale del castagno, il popolamento di Caprezzo si distingue per il buono stato fitosanitario e per la proprietà pubblica.

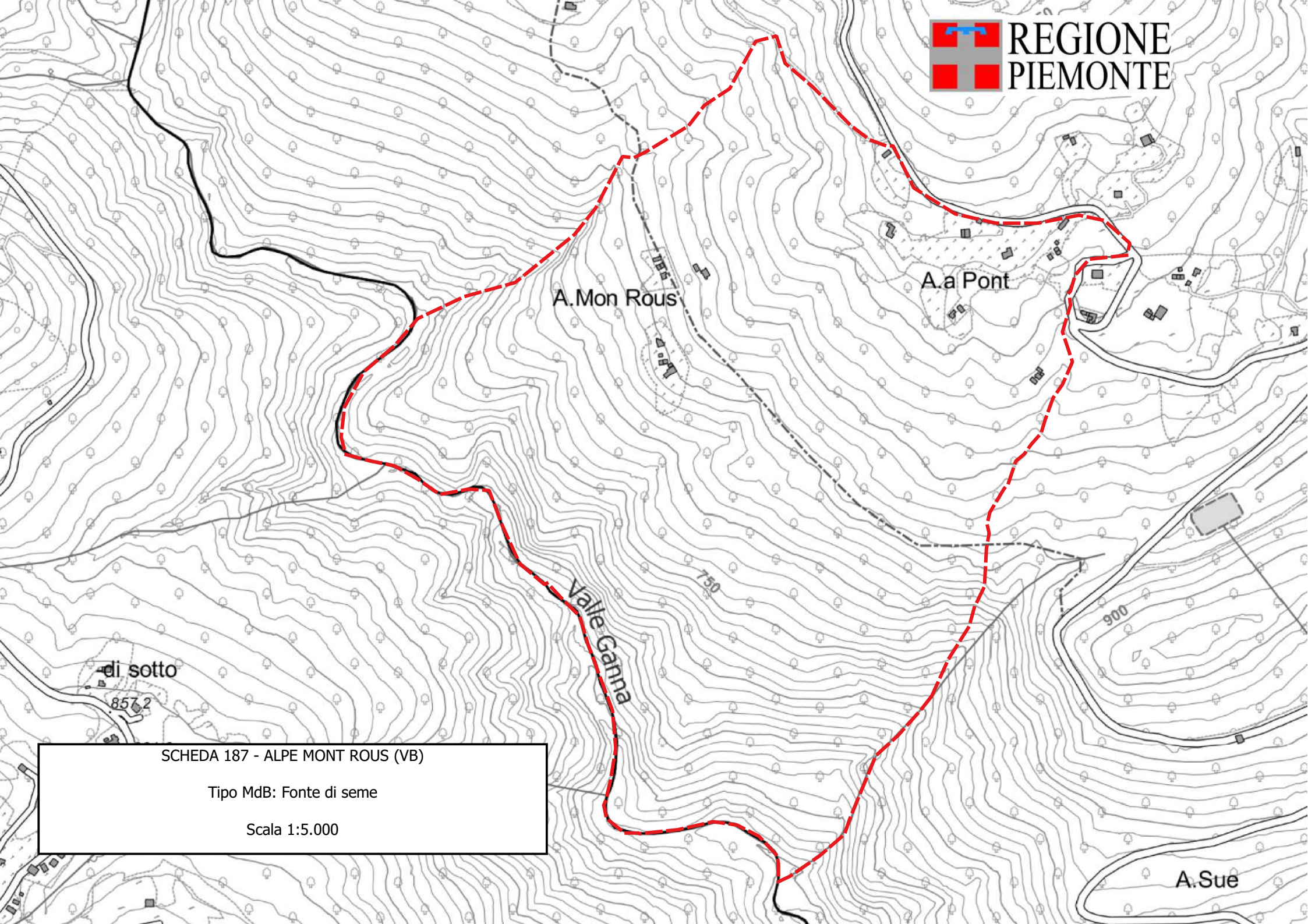
**Aggiornamento:** 04/03/2026

### DETTAGLIO SPECIE

Specie	Distribuzione	Categoria	Finalità	CDB
<i>Acer pseudoplatanus</i> L.	Sporadica			
<i>Betula pendula</i> Roth	Individui a piccoli gruppi			
<i>Castanea sativa</i> Miller	Copertura continua	Identificato alla fonte	Biodiversità	IT/Csa/PIE/1/1.2/0187
<i>Ilex aquifolium</i> L.	Individui a piccoli gruppi	Non oggetto di certificazione	Biodiversità	



REGIONE  
PIEMONTE



A. Mon Rous

A. a Pont

Valle Ganna

750

900

di sotto

857,2

A. Sue

SCHEDA 187 - ALPE MONT ROUS (VB)

Tipo MdB: Fonte di seme

Scala 1:5.000

## SCHEMA: 0190 - Piode Piedimeggiana

**Regione di provenienza:** 1.2 - Alpina mesalpica  
**Tipo materiale:** Soprassuolo  
**Provincia:**  
**Comuni:** Piode  
**Località:** Piedimeggiana  
**Quota m s.l.m.:** minima 1000 - massima 1500 - media 1250  
**Superficie totale:** 59.8 ha  
**Coordinate UTM centroide:** E 425384 N 5068491



**SPECIE IDONEE:** Identificate alla fonte: *Betula pendula* Roth. Altre non oggetto di certificazione: *Laburnum anagyroides* Medicus.

**Confini:** Il popolamento si localizza sul medio e alto versante a monte della frazione Piedimeggiana, lungo la strada che conduce all'alpe omonima e che ne garantisce l'accesso. I nuclei di abete più significativi e raggiungibili si trovano fra i tornati 10 e 14. Per raggiungere il popolamento, dall'abitato di Piode seguire le indicazioni per la località Alpe Meggiana.

**Accesso:**

**Agibilità:**

**PROPRIETA'** Non sono registrate proprietà per il popolamento.

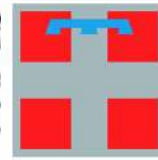
**PORTASEME** Non sono registrati portaseme per il popolamento.

**Motivi di iscrizione:**

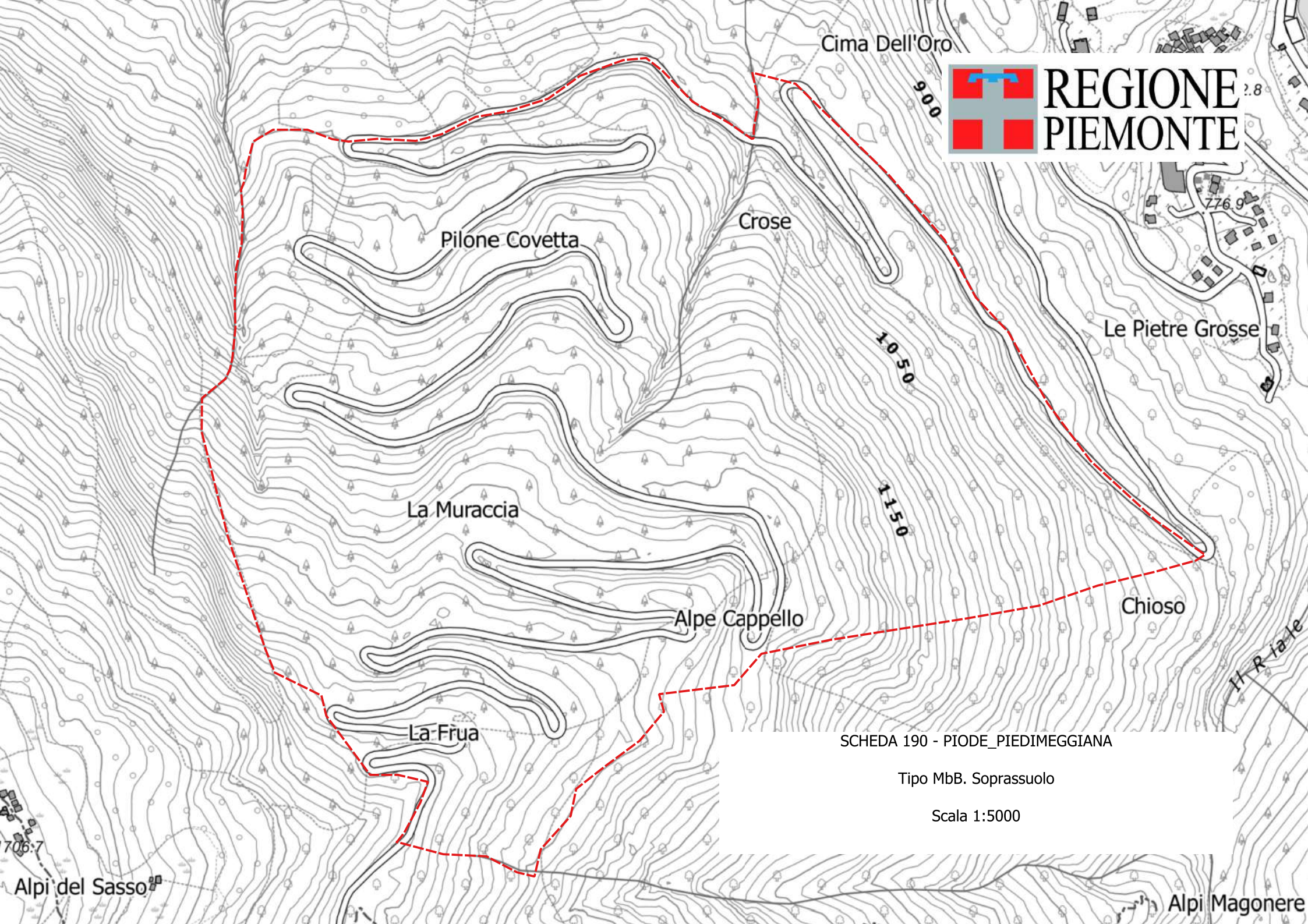
**Aggiornamento:** 04/03/2026

### DETTAGLIO SPECIE

Specie	Distribuzione	Categoria	Finalità	CDB
<i>Abies alba</i> Miller	Individui a piccoli gruppi	Identificato alla fonte	Recupero ambientale	
<i>Betula pendula</i> Roth	Individui a grandi gruppi	Identificato alla fonte	Recupero ambientale	IT/Bpe/PIE/1/1.2/0190
<i>Laburnum anagyroides</i> Medicus	Individui a grandi gruppi	Non oggetto di certificazione	Ingegneria naturalistica	



REGIONE  
PIEMONTE



SCHEDA 190 - PIONE\_PIEDIMEGGIANA

Tipo MbB. Soprassuolo

Scala 1:5000

Alpi del Sasso

Alpi Magonere