

## SCHEMA: 0112 - Chiappera

**Regione di provenienza:** 1.1 - Alpina endalpica  
**Tipo materiale:** Fonte di seme  
**Provincia:** CN  
**Comuni:** Acceglio  
**Località:** Fonte Mulattieri  
**Quota m s.l.m.:** minima 0 - massima 0 - media 1630  
**Superficie totale:** 6.6 ha  
**Coordinate UTM centroide:** E 334441 N 4929721



**SPECIE IDONEE:** Altre non oggetto di certificazione: *Salix daphnoides* Vill.

**Confini:** Il popolamento si colloca a circa 1 km a monte dell'abitato di Chiappera. Per l'accesso occorre seguire la pista forestale che risale il vallone di Maurin.

**Accesso:** Strada/pista percorribile con mezzi a trazione integrale

**Agibilità:** Agevole

**PROPRIETA'** Comunale 6.6 ha

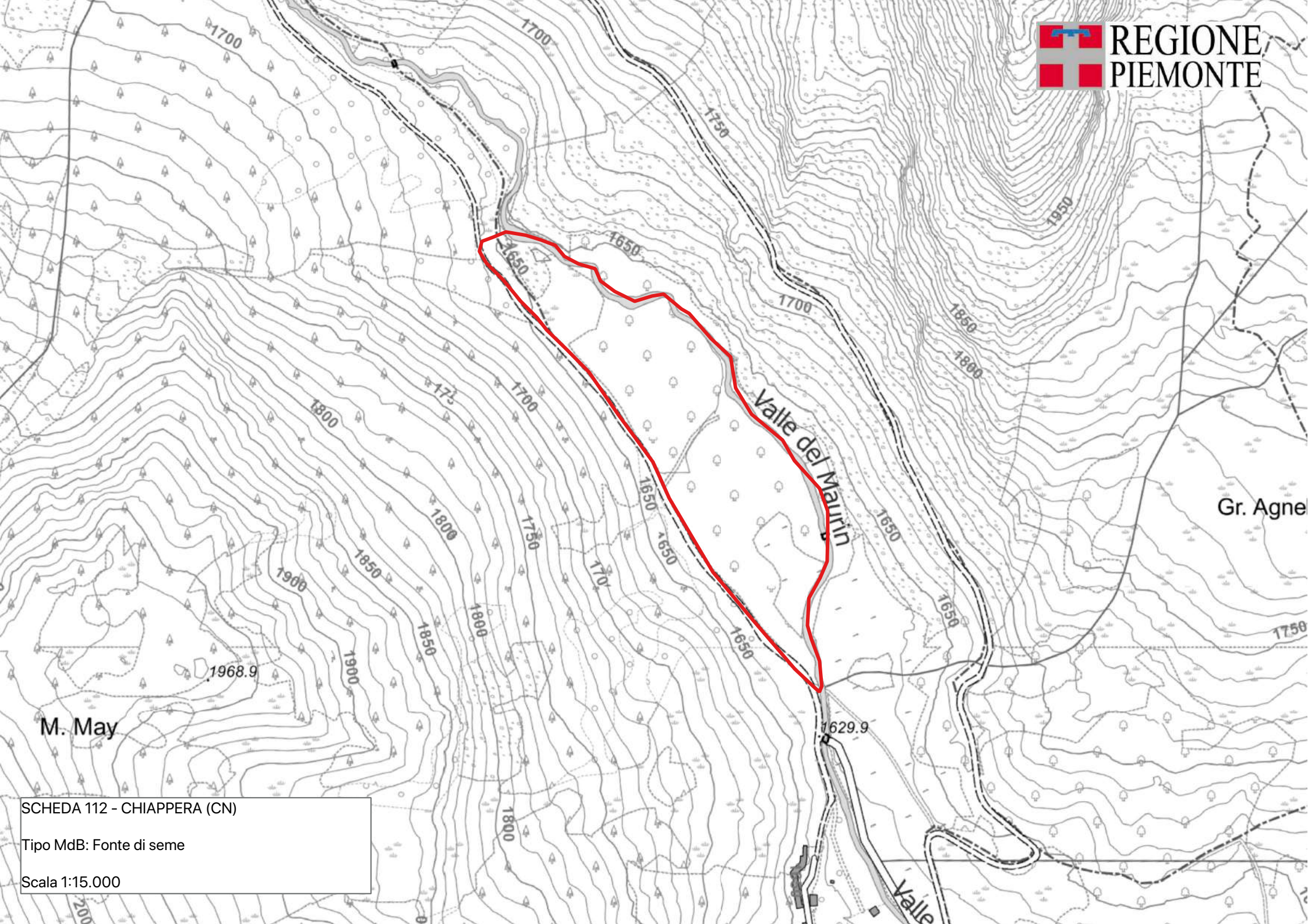
**PORTASEME** Non sono registrati portaseme per il popolamento.

**Motivi di iscrizione:** Interessante popolamento alpino, di facile raggiungibilità e rappresentativo di aree ad elevata continentalità.

**Aggiornamento:** 04/03/2026

### DETTAGLIO SPECIE

Specie	Distribuzione	Categoria	Finalità	CDB
<i>Salix daphnoides</i> Vill	Individui a piccoli gruppi	Non oggetto di certificazione	Recupero ambientale	



SCHEDA 112 - CHIAPPERA (CN)  
Tipo MdB: Fonte di seme  
Scala 1:15.000

## SCHEDA: 0113 - Fonte San Lorenzo

**Regione di provenienza:** 3.2 - Appenninica settentrionale  
**Tipo materiale:** Soprassuolo  
**Provincia:** AL  
**Comuni:** Cantalupo Ligure  
**Località:** Fonte Cugini di San Lorenzo  
**Quota m s.l.m.:** minima 700 - massima 1000 - media 800  
**Superficie totale:** 66.2 ha  
**Coordinate UTM centroide:** E 508150 N 4952903



**SPECIE IDONEE:** Identificate alla fonte: *Acer opulifolium* Chaix, *Fraxinus ornus* L., *Ostrya carpinifolia* Scop..

**Confini:** Il soprassuolo si trova in sinistra orografica del Rio della Borghina, sulle pendici del Monte Giarolo. Da gianassi, seguire le indicazioni per Piani San Lorenzo fino in corrispondenza del tornante a quota 900; di qui imboccare la pista forestale che porta alla presa dell'acquedotto. Il popolamento si trova a monte a valle della suddetta pista e lungo la vecchia strada per i Piani di San Lorenzo.

**Accesso:** Strada/pista percorribile con mezzi normali

**Agibilità:** Agevole

**PROPRIETA'** Non sono registrate proprietà per il popolamento.

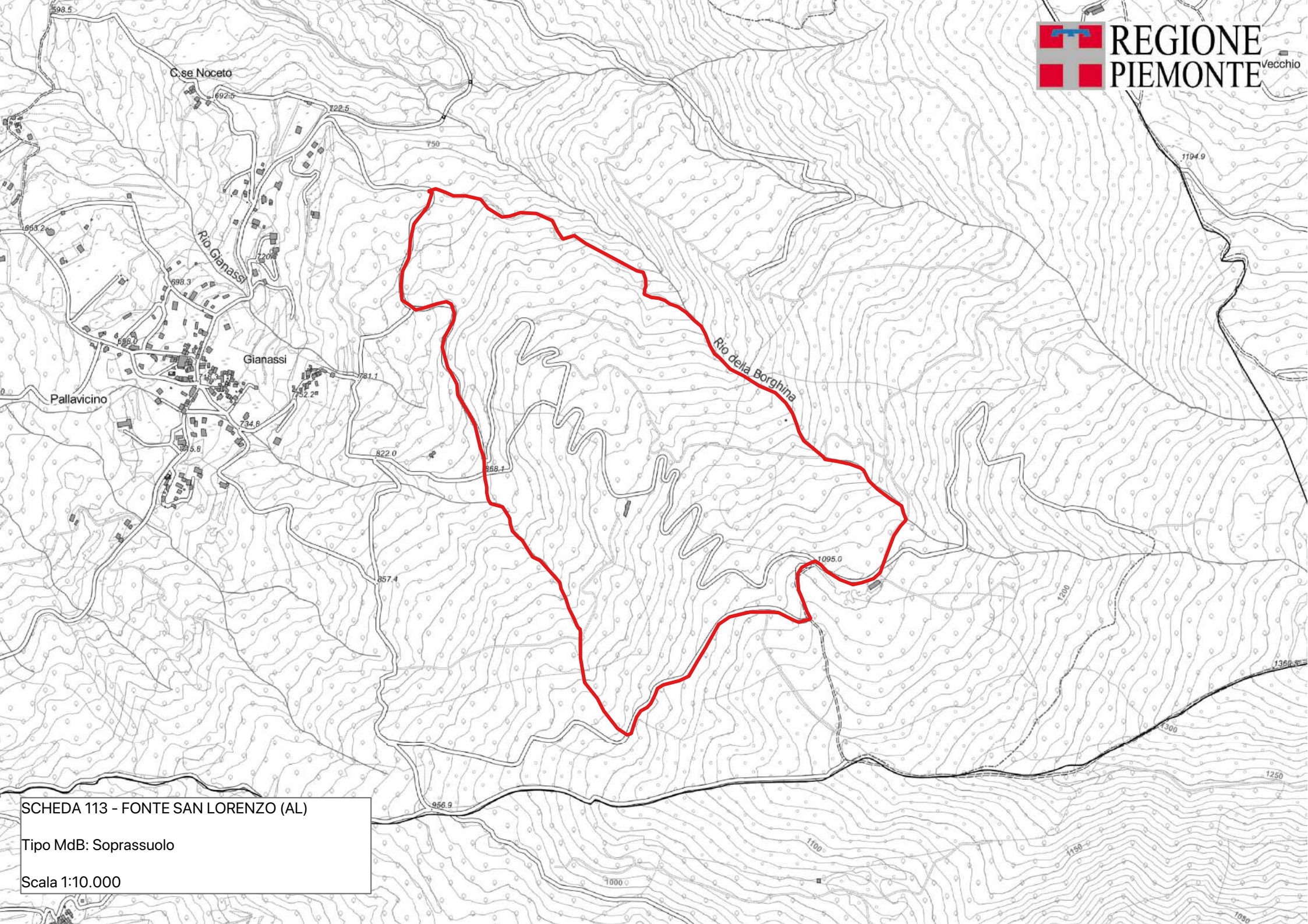
**PORTASEME** Non sono registrati portaseme per il popolamento.

**Motivi di iscrizione:** Ceduo matricinato di carpino nero ed orniello, con riserve di roverella, faggio e cerro.

**Aggiornamento:** 24/11/2025

### DETTAGLIO SPECIE

Specie	Distribuzione	Categoria	Finalità	CDB
<i>Acer opulifolium</i> Chaix	Mescolanza con altre specie	Identificato alla fonte	Recupero ambientale	IT/Aop/PIE/1/3.1/0113
<i>Acer pseudoplatanus</i> L.	Mescolanza con altre specie	Non definito	Non disponibile	
<i>Fagus sylvatica</i> L.	Individui a piccoli gruppi	Non definito	Non disponibile	
<i>Fraxinus ornus</i> L.	Individui isolati	Identificato alla fonte	Recupero ambientale	IT/For/PIE/1/3.1/0113
<i>Laburnum anagyroides</i> Medicus	Individui a piccoli gruppi	Non definito	Recupero ambientale	
<i>Ostrya carpinifolia</i> Scop.	Copertura continua	Identificato alla fonte	Recupero ambientale	IT/Oca/PIE/1/3.1/0113



SCHEDA 113 - FONTE SAN LORENZO (AL)  
Tipo MdB: Soprassuolo  
Scala 1:10.000

## SCHEMA: 0115 - Fonte della Forca

**Regione di provenienza:** 3.2 - Appenninica settentrionale  
**Tipo materiale:** Fonte di seme  
**Provincia:** AL  
**Comuni:** Cantalupo Ligure  
**Località:** Campo della Forca  
**Quota m s.l.m.:** minima 750 - massima 800 - media 0  
**Superficie totale:** 5.0 ha  
**Coordinate UTM centroide:** E 508272 N 4954726



**SPECIE IDONEE:** Identificate alla fonte: *Ostrya carpinifolia* Scop., *Quercus pubescens* Willd..

**Confini:** Il popolamento è accessibile attraverso la strada provinciale che da Cantalupo Ligure porta a Montecatuto, subito dopo l'abitato di Borgo Andorno.

**Accesso:** Non disponibile

**Agibilità:** Non disponibile

**PROPRIETA'** Non sono registrate proprietà per il popolamento.

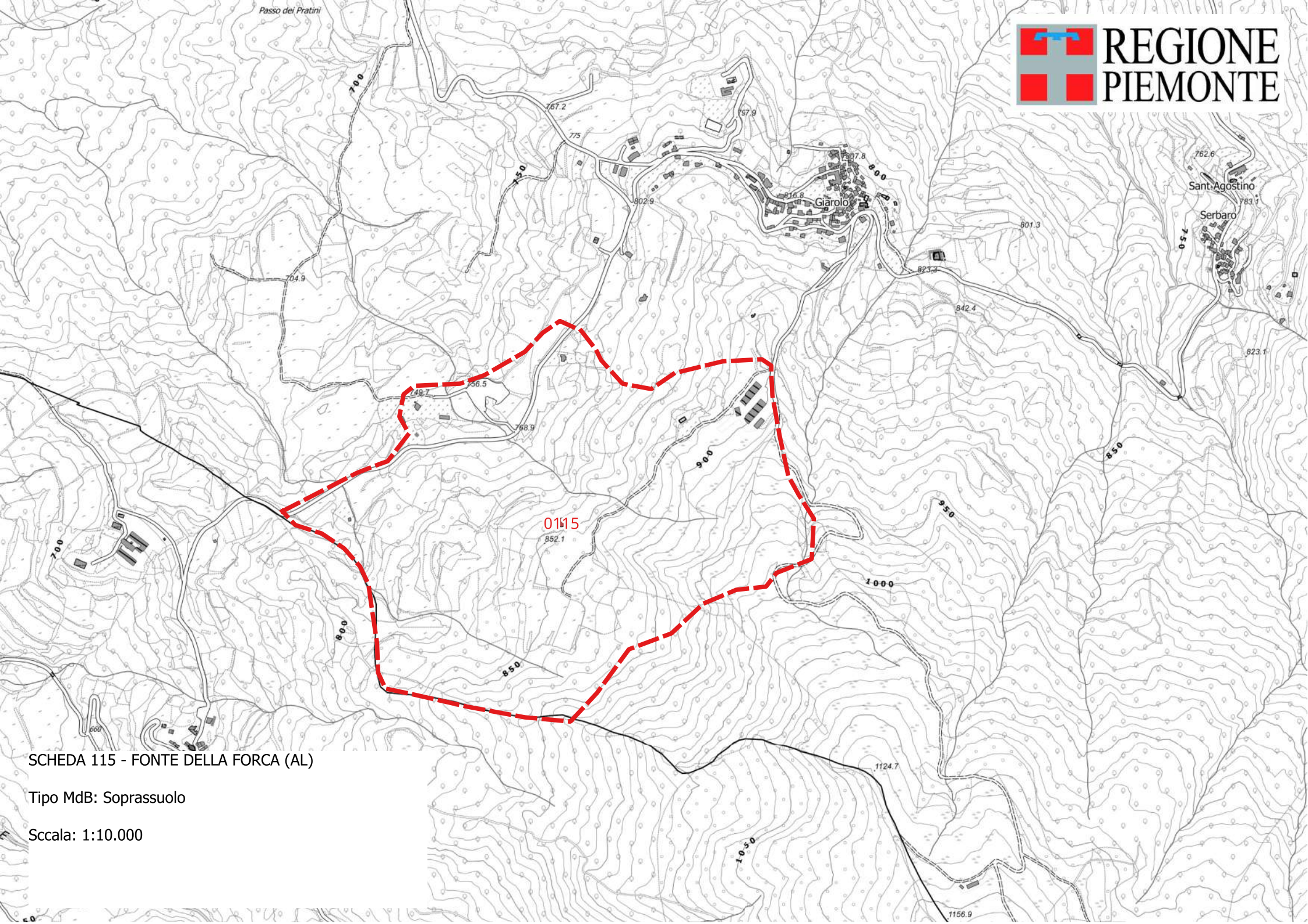
**PORTASEME** Non sono registrati portaseme per il popolamento.

**Motivi di iscrizione:**

**Aggiornamento:** 24/11/2025

### DETTAGLIO SPECIE

Specie	Distribuzione	Categoria	Finalità	CDB
<i>Ostrya carpinifolia</i> Scop.	Copertura continua	Identificato alla fonte	Recupero ambientale	IT/Oca/PIE/1/3.1/0115
<i>Quercus pubescens</i> Willd.	Individui a grandi gruppi	Identificato alla fonte	Recupero ambientale	IT/Qpu/PIE/1/3.1/0115



SCHEDA 115 - FONTE DELLA FORCA (AL)

Tipo MdB: Soprassuolo

Scala: 1:10.000

**SCHEDA: 0117 - Semega**

**Regione di provenienza:** 3.2 - Appenninica settentrionale

**Tipo materiale:** Soprassuolo

**Provincia:** AL

**Comuni:** Cantalupo Ligure

**Località:** Pian delle Cascine

**Quota m s.l.m.:** minima 550 - massima 700 - media 600

**Superficie totale:** 84.0 ha

**Coordinate UTM centroide:** E 506091 N 4952467



**SPECIE IDONEE:** Identificate alla fonte: *Fraxinus ornus* L., *Quercus cerris* L., *Quercus pubescens* Willd.. Altre non oggetto di certificazione: *Prunus spinosa* L..

**Confini:** Il soprassuolo occupa una porzione di medio versante del Monte Giarolo, a valle della località "Costa Vendersi", fra gli abitati di Semega e Pallavicino. L'accesso è possibile attraverso la SP 115 da Cantalupo Ligure in direzione Borgo Andorno - Fabbrica Curone. La percorribilità interna al soprassuolo è garantita da diverse strade a fondo naturale.

**Accesso:** Non disponibile

**Agibilità:** Non disponibile

**PROPRIETA'** Non sono registrate proprietà per il popolamento.

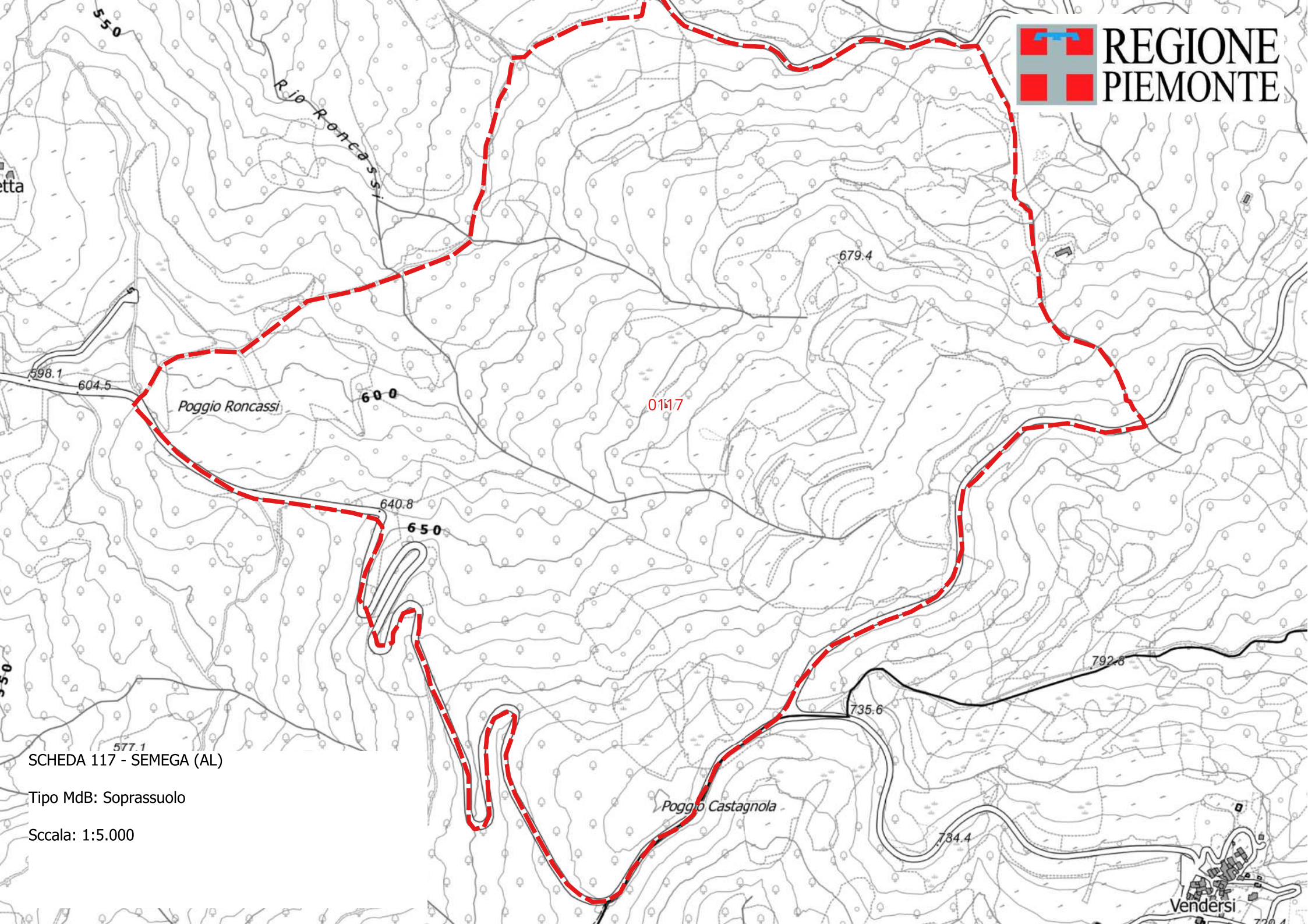
**PORTASEME** Non sono registrati portaseme per il popolamento.

**Motivi di iscrizione:** Cedui matricinati di carpino nero con riserve di roverella e cerro; talorab anche la roverella è a ceduo. Le matricine hanno una chioma espansa e ramosa. La densità va da piena a colma. In mosaico si trovano piccoli lembi di arbuisteti e ginepreti.

**Aggiornamento:** 04/03/2026

**DETTAGLIO SPECIE**

Specie	Distribuzione	Categoria	Finalità	CDB
<i>Acer opulifolium</i> Chaix	Individui isolati	Non definito	Non disponibile	
<i>Cornus sanguinea</i> L.	Individui a piccoli gruppi	Non definito	Recupero ambientale	
<i>Fraxinus ornus</i> L.	Mescolanza con altre specie	Identificato alla fonte	Non disponibile	IT/For/PIE/1/3.1/0117
<i>Juniperus communis</i> L.	Individui a piccoli gruppi	Non definito	Recupero ambientale	
<i>Ligustrum vulgare</i> L.	Dato non disponibile	Non definito	Non disponibile	
<i>Ostrya carpinifolia</i> Scop.	Mescolanza con altre specie	Non definito	Non disponibile	
<i>Prunus avium</i> L.	Sporadica	Non definito	Non disponibile	
<i>Prunus spinosa</i> L.	Individui a piccoli gruppi	Non oggetto di certificazione	Recupero ambientale	
<i>Pyrus pyraeaster</i> Burgds.	Individui isolati	Non definito	Non disponibile	
<i>Quercus cerris</i> L.	Mescolanza con altre specie	Identificato alla fonte	Recupero ambientale	IT/Qce/PIE/1/3.1/0117
<i>Quercus pubescens</i> Willd.	Copertura continua	Identificato alla fonte	Recupero ambientale	IT/Qpu/PIE/1/3.1/0117
<i>Spartium junceum</i> L.	Individui a piccoli gruppi	Non definito	Ingegneria naturalistica	
<i>Viburnum lantana</i> L.	Individui a piccoli gruppi	Non definito	Recupero ambientale	



SCHEDA 117 - SEMEGA (AL)

Tipo MdB: Soprassuolo

Scala: 1:5.000

Vendersi

**SCHEDA: 0118 - Piota**

**Regione di provenienza:** 3.2 - Appenninica settentrionale

**Tipo materiale:** Fonte di seme

**Provincia:** AL

**Comuni:** Bosio

**Località:** Piota

**Quota m s.l.m.:** minima 520 - massima 700 - media 610

**Superficie totale:** 39.8 ha

**Coordinate UTM centroide:** E 480356 N 4934833



**SPECIE IDONEE:** Identificate alla fonte: *Malus sylvestris* Miller, *Pyrus pyraaster* Burgds..

**Confini:** Il soprassuolo interessa le particelle forestali 44 e 29 del Piano d'Assestamento delle proprietà demaniali "La benedicta - Monte Leco". In particolare il popolamento occupa il basso versante immediatamente a valle della Cascina Lenerata. L'accesso è possibile percorrendo la pista forestale che dalla Cascina Lenerata scende sul torrente Piota. La percorribilità interna del popolamento è buona.

**Accesso:** Non disponibile

**Agibilità:** Non disponibile

**PROPRIETA'**  
Regionale 26.5 ha  
Altre 13.3 ha

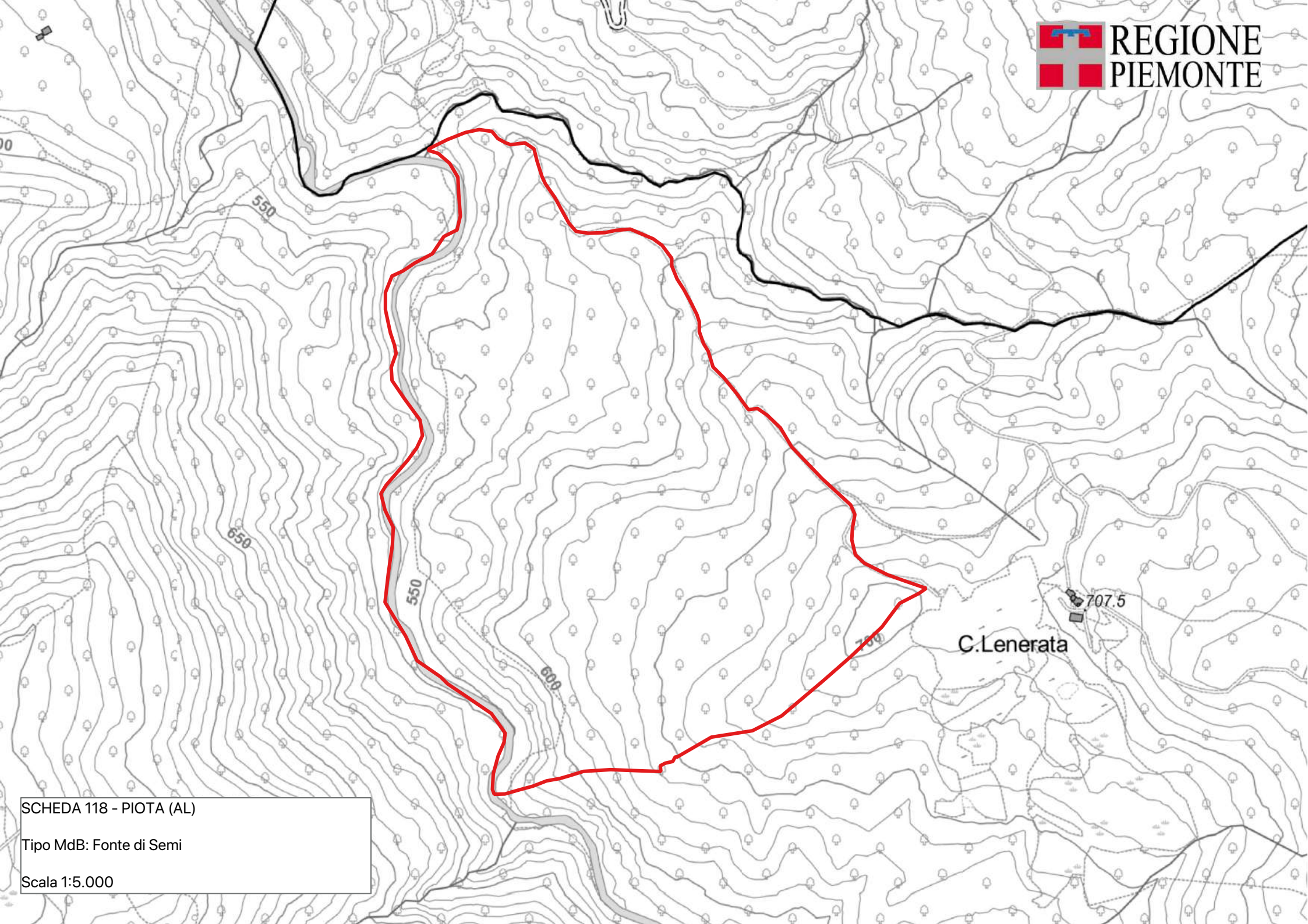
**PORTASEME** Non sono registrati portaseme per il popolamento.

**Motivi di iscrizione:** Il popolamento si presenta come una fustaia di rovere con età variabile fra 40 e 60 anni, con la presenza di numerosi soggetti di pero e melo selvatico, di particolare interesse in quanto geneticamente caratterizzati da bassi livelli di ibridazione con cultivar domestiche.

**Aggiornamento:** 24/11/2025

**DETTAGLIO SPECIE**

Specie	Distribuzione	Categoria	Finalità	CDB
<i>Alnus glutinosa</i> Gaertn.	Sporadica	Non definito	Non disponibile	
<i>Castanea sativa</i> Miller	Individui isolati	Non definito	Non disponibile	
<i>Corylus avellana</i> L.	Individui isolati	Non definito	Non disponibile	
<i>Crataegus monogyna</i> Jacq	Individui isolati	Non definito	Non disponibile	
<i>Fagus sylvatica</i> L.	Individui a piccoli gruppi	Non definito	Recupero ambientale	
<i>Fraxinus ornus</i> L.	Sporadica	Non definito	Non disponibile	
<i>Malus sylvestris</i> Miller	Individui isolati	Identificato alla fonte	Recupero ambientale	IT/Msy/PIE/1/3.1/0118
<i>Pyrus pyraaster</i> Burgds.	Individui isolati	Identificato alla fonte	Recupero ambientale	IT/Ppy/PIE/1/3.1/0118
<i>Quercus petraea</i> Liebl.	Copertura continua	Non definito	Recupero ambientale	
<i>Sorbus torminalis</i> (L.) Crantz	Individui isolati	Non definito	Recupero ambientale	



SCHEDA 118 - PIOTA (AL)  
Tipo MdB: Fonte di Semi  
Scala 1:5.000

## SCHEDA: 0119 - Bruggi

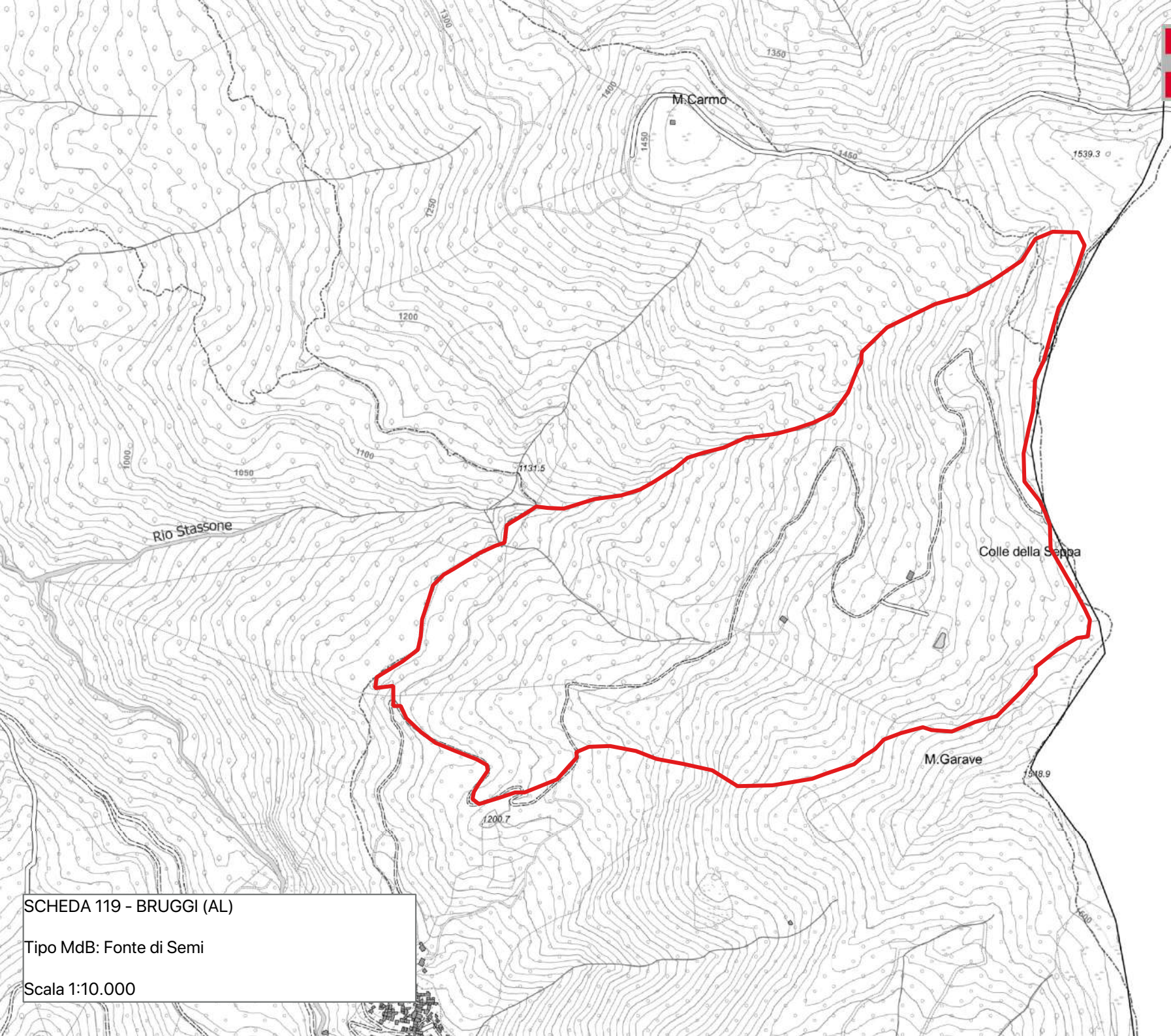
**Regione di provenienza:** 3.1 - Appenninica nord-occidentale  
**Tipo materiale:** Fonte di seme  
**Provincia:** AL  
**Comuni:** Fabbrica Curone  
**Località:** Fonte Moia, Colle della Seppa, Pian Pregnone, Salogni  
**Quota m s.l.m.:** minima 500 - massima 1500 - media 1000  
**Superficie totale:** 70.0 ha  
**Coordinate UTM centroide:** E 515552 N 4951826



**SPECIE IDONEE:** Identificate alla fonte: *Pyrus pyraeaster* Burgds., *Sorbus aucuparia* L.. Altre non oggetto di certificazione: *Corylus avellana* L., *Crataegus monogyna* Jacq, *Laburnum anagyroides* Medicus.  
**Confini:** L'area di raccolta si localizza lungo la pista forestale che da Bruggi sale al Colle della Seppa.  
**Accesso:** Strada/pista percorribile con mezzi a trazione integrale  
**Agibilità:** Agevole  
**PROPRIETA'** Non sono registrate proprietà per il popolamento.  
**PORTASEME** Non sono registrati portaseme per il popolamento.  
**Motivi di iscrizione:** Interessante stazione per la raccolta di maggiociondolo comune e nocciolo.  
**Aggiornamento:** 04/03/2026

### DETTAGLIO SPECIE

Specie	Distribuzione	Categoria	Finalità	CDB
<i>Corylus avellana</i> L.	Copertura continua	Non oggetto di certificazione	Recupero ambientale	
<i>Crataegus monogyna</i> Jacq	Individui a piccoli gruppi	Non oggetto di certificazione	Recupero ambientale	
<i>Fagus sylvatica</i> L.	Individui a grandi gruppi	Non definito	Non disponibile	
<i>Laburnum anagyroides</i> Medicus	Individui a piccoli gruppi	Non oggetto di certificazione	Ingegneria naturalistica	
<i>Pyrus pyraeaster</i> Burgds.	Individui isolati	Identificato alla fonte	Recupero ambientale	IT/Ppy/PIE/1/3.1/0119
<i>Robinia pseudoacacia</i> L.	Individui a piccoli gruppi	Non definito	Recupero ambientale	
<i>Sorbus aucuparia</i> L.	Individui a piccoli gruppi	Identificato alla fonte	Recupero ambientale	IT/Sau/PIE/1/3.1/0119



SCHEDA 119 - BRUGGI (AL)

Tipo MdB: Fonte di Semi

Scala 1:10.000

## SCHEDA: 0120 - Casone - Monte Lame

**Regione di provenienza:** 2.1 - Pianura Padana  
**Tipo materiale:** Soprassuolo  
**Provincia:** NO  
**Comuni:** Pombia  
**Località:** Monte Lame  
**Quota m s.l.m.:** minima 170 - massima 184 - media 175  
**Superficie totale:** 172.7 ha  
**Coordinate UTM centroide:** E 474677 N 5054891



**SPECIE IDONEE:** Identificate alla fonte: *Pinus sylvestris* L., *Quercus cerris* L..

**Confini:** Il popolamento interessa le particelle forestali 21, 22, 23 e 26 del Piano di Gestione forestale, nella zona del Casone-Motto Monte Lame. L'accesso può avvenire da Pombia seguendo le strade che portano al Ticino fino al cancello della proprietà del Parco. All'interno dell'area sono presenti numerose strade a fondo naturale che permettono di raggiungere tutta la proprietà. Per l'accesso è necessaria l'autorizzazione del Parco.

**Accesso:** Strada/pista percorribile con mezzi normali

**Agibilità:** Agevole

**PROPRIETA'**  
 Altri Enti 142.8 ha  
 Altre 29.9 ha

**PORTASEME** Non sono registrati portaseme per il popolamento.

**Motivi di iscrizione:** Fustaia sopra ceduo rada adulta, coetaniforme, in mosaico a cedui irregolarmente matricinati o semplici. Popolamenti in genere biplani, con un piano dominate di farnia, localmente tiglio cordato, platano e ciliegio; nei cedui più vecchi si ritrovano anche la robinia e l'ontano nero, che solitamente formano lo strato ceduo assieme al ciliegio tardivo, nocciolo e sambuco. La rinnovazione è buona dopo le annate di pasciona, ma con poco avvenire per la densa copertura forestale.

**Aggiornamento:** 06/03/2024

### DETTAGLIO SPECIE

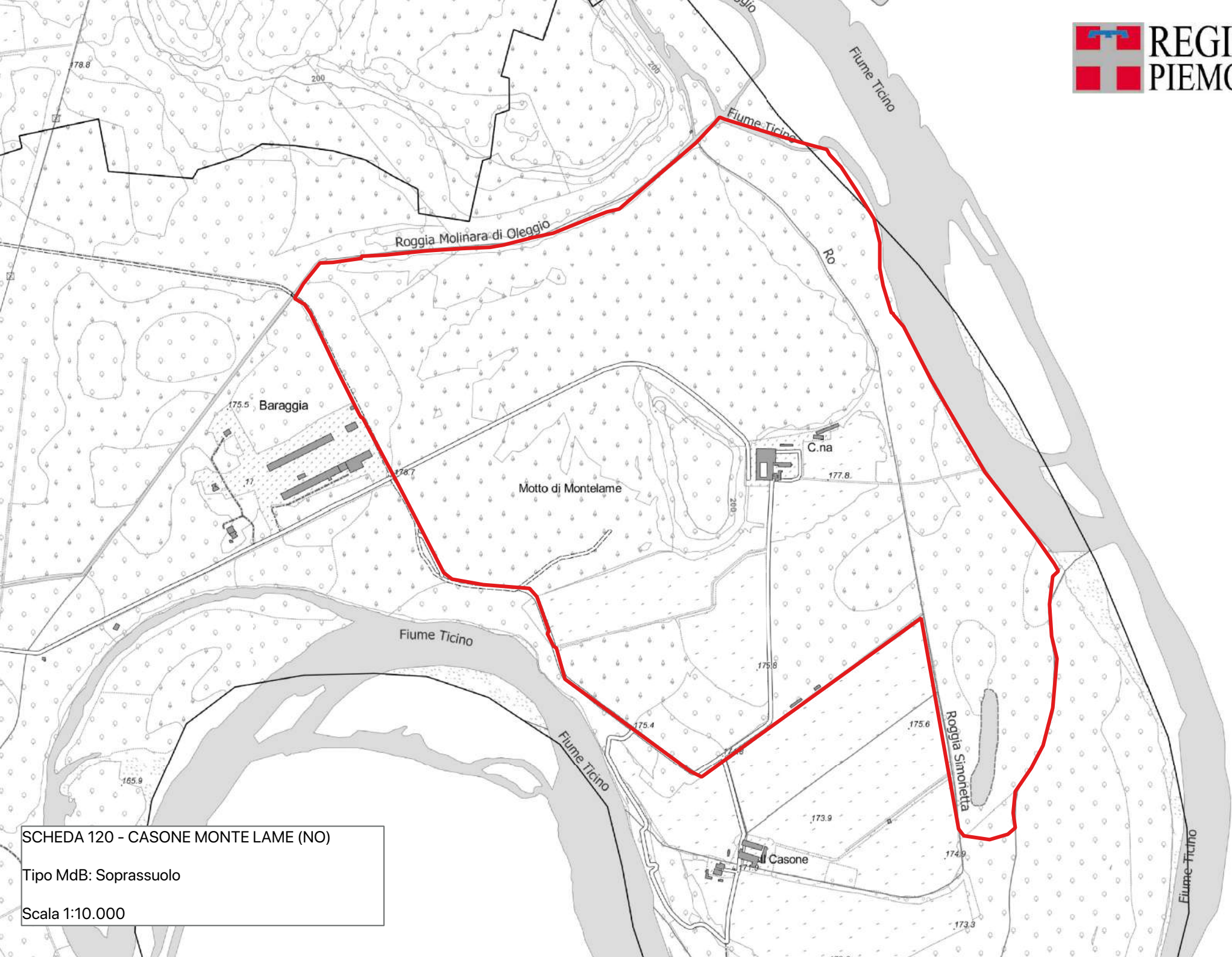
Specie	Distribuzione	Categoria	Finalità	CDB
<i>Alnus glutinosa</i> Gaertn.	Individui isolati	Non definito	Non disponibile	
<i>Berberis vulgaris</i> L.	Dato non disponibile	Non definito	Non disponibile	
<i>Carpinus betulus</i> L.	Individui a piccoli gruppi	Non definito	Recupero ambientale	
<i>Castanea sativa</i> Miller	Individui isolati	Non definito	Non disponibile	
<i>Corylus avellana</i> L.	Individui a piccoli gruppi	Non definito	Recupero ambientale	
<i>Crataegus monogyna</i> Jacq	Individui isolati	Non definito	Non disponibile	
<i>Euonymus europaeus</i> L.	Sporadica	Non definito	Non disponibile	
<i>Frangula alnus</i> Miller	Sporadica	Non definito	Non disponibile	
<i>Fraxinus ornus</i> L.	Individui isolati	Non definito	Non disponibile	
<i>Ligustrum vulgare</i> L.	Sporadica	Non definito	Non disponibile	
<i>Pinus sylvestris</i> L.	Individui a grandi gruppi	Identificato alla fonte	Recupero ambientale	IT/Psy/PIE/1/2.1/0120
<i>Populus nigra</i> L.	Individui a piccoli gruppi	Non definito	Non disponibile	
<i>Quercus cerris</i> L.	Mescolanza con altre specie	Identificato alla fonte	Recupero ambientale	IT/Qce/PIE/1/2.1/0120
<i>Quercus pubescens</i> Willd.	Mescolanza con altre specie	Non definito	Biodiversità	
<i>Quercus robur</i> L.	Mescolanza con altre specie	Non definito	Biodiversità	

Salix alba L.

Individui a piccoli gruppi

Non definito

Non disponibile



SCHEDA 120 - CASONE MONTE LAME (NO)  
Tipo MdB: Soprassuolo  
Scala 1:10.000

## SCHEMA: 0121 - Alpe Rulè

**Regione di provenienza:** 1.2 - Alpina mesalpica  
**Tipo materiale:** Fonte di seme  
**Provincia:** TO  
**Comuni:** Balme  
**Località:** Alpe Rulè  
**Quota m s.l.m.:** minima 1900 - massima 2000 - media 1950  
**Superficie totale:** 41.1 ha  
**Coordinate UTM centroide:** E 357203 N 5018653



**SPECIE IDONEE:** Identificate alla fonte: Pinus uncinata Miller.

**Confini:** La fonte di semi è localizzata sul medio versante in sinistra orografica della Val d'Ala, in località Pian della Mussa. Per l'accesso occorre seguire il sentiero che porta all'Alpe Rulè e della Rossa dal Pian della Mussa per circa 40 minuti. Il pino uncinato si trova in due nuclei a destra e sinistra dell'Alpe Rulè.

**Accesso:** A piedi su sentiero

**Agibilità:** Difficoltosa

**PROPRIETA'** Comunale 24.9 ha

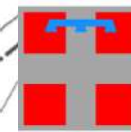
**PORTASEME** Non sono registrati portaseme per il popolamento.

**Motivi di iscrizione:** Popolamento senza gestione per condizionamenti stagionali

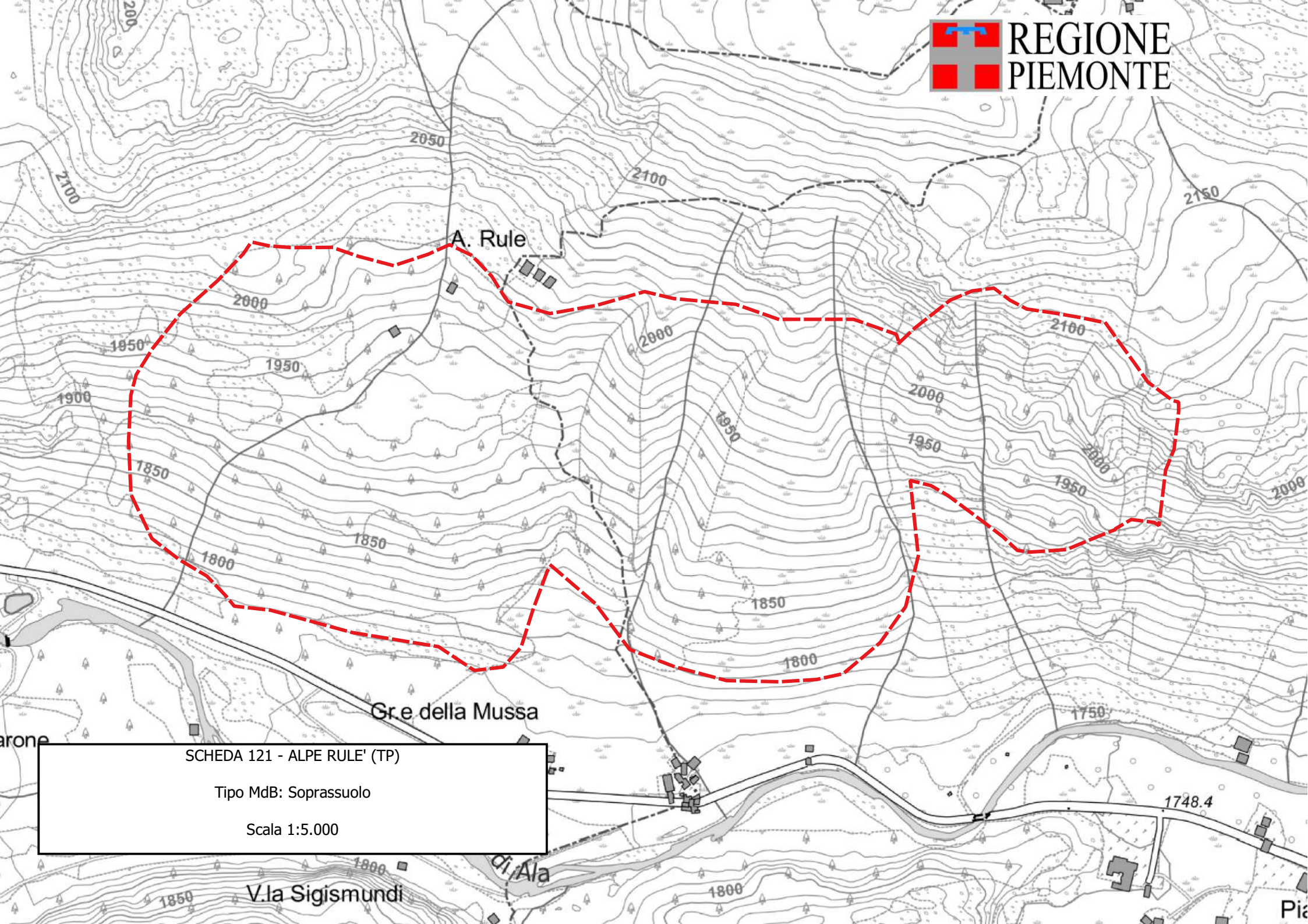
**Aggiornamento:** 10/02/2024

### DETTAGLIO SPECIE

Specie	Distribuzione	Categoria	Finalità	CDB
Larix decidua Miller	Individui isolati	Non definito	Non disponibile	
Pinus uncinata Miller	Individui a piccoli gruppi	Identificato alla fonte	Biodiversità	IT/Pun/PIE/1/1.2/0121
Rhamnus alpinus L.	Sporadica	Non definito	Biodiversità	



REGIONE  
PIEMONTE



SCHEDA 121 - ALPE RULE' (TP)

Tipo MdB: Soprassuolo

Scala 1:5.000

V.la Sigismundi

di Ala

1748.4

Pia

## SCHEDA: 0122 - Pian Fourenggh

**Regione di provenienza:** 1.2 - Alpina mesalpica  
**Tipo materiale:** Soprassuolo  
**Provincia:** CN  
**Comuni:** Sampeyre  
**Località:** Pian Fourenggh e Pian della Sagna  
**Quota m s.l.m.:** minima 1600 - massima 1800 - media 1700  
**Superficie totale:** 102.7 ha  
**Coordinate UTM centroide:** E 352000 N 4936296



**SPECIE IDONEE:** Identificate alla fonte: Abies alba Miller, Pinus cembra L..

**Confini:** Il popolamento si trova fra le località Pian Fourenggh e Pian della Sagna, a monte della borgata Meire Iscase, lungo la strada statale del Colle di Sampeyre. L'accesso avviene dalla strada del Colle di Sampeyre svoltando a sinistra al bivio del Bric della Croce. Da qui seguire la strada a fondo naturale fino alle Meire Iscase. Il popolamento interessa la particella forestale 19 e parte della 18 del Piano Forestale Aziendale dell'Azienda Naturale GESTALP (DGR 60-6263/2013).

**Accesso:** Strada/pista percorribile con mezzi normali

**Agibilità:** Agevole

**PROPRIETA'** Comunale 102.7 ha

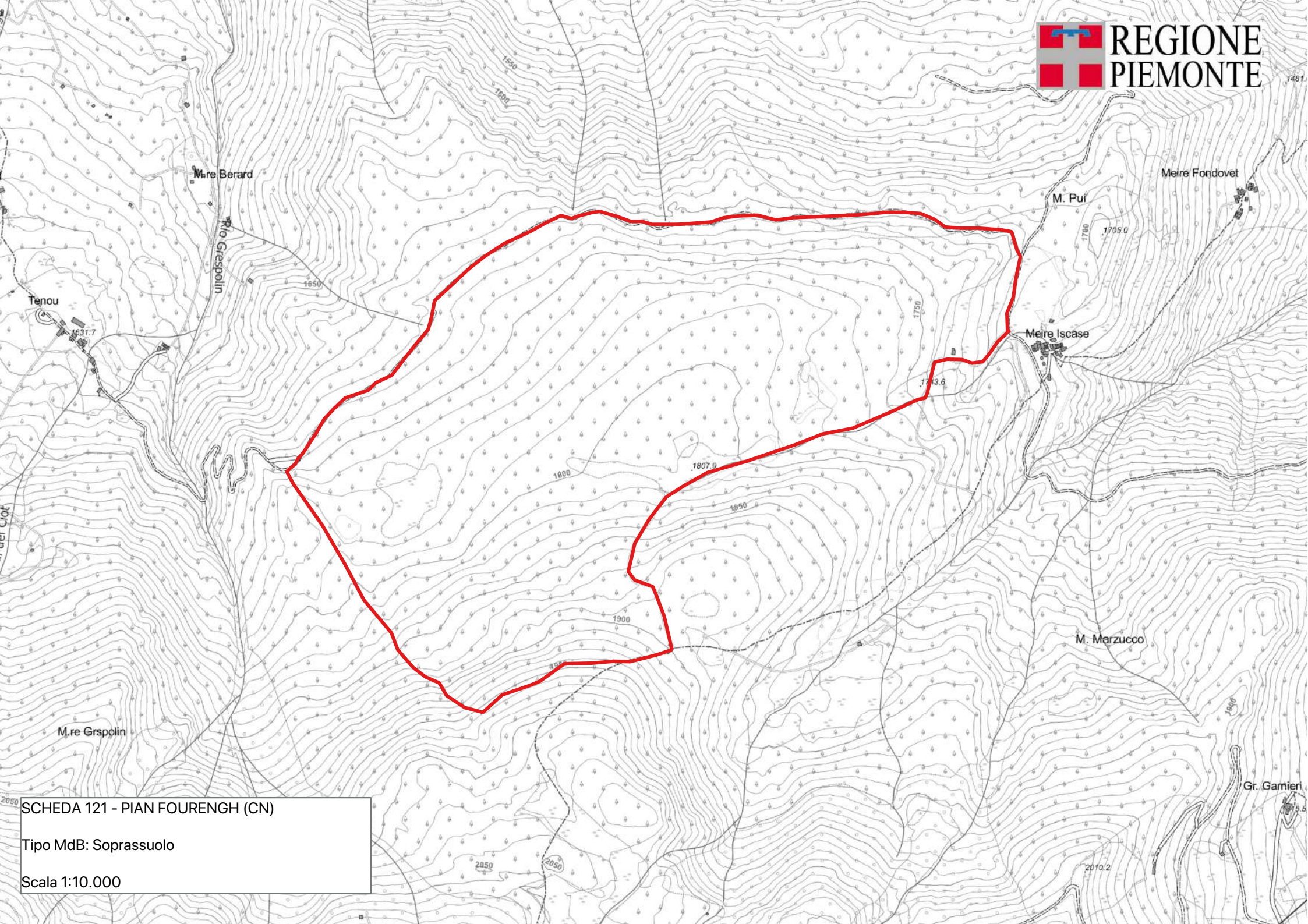
**PORTASEME** Non sono registrati portaseme per il popolamento.

**Motivi di iscrizione:** Facile accessibilità unitamente alla presenza di numerosi individui adulti fruttificanti di abete bianco e pino cembro.

**Aggiornamento:** 10/02/2024

### DETTAGLIO SPECIE

Specie	Distribuzione	Categoria	Finalità	CDB
Abies alba Miller	Individui a grandi gruppi	Identificato alla fonte	Recupero ambientale	IT/Aal/PIE/1/1.2/0122
Larix decidua Miller	Copertura continua	Non definito	Recupero ambientale	
Pinus cembra L.	Mescolanza con altre specie	Identificato alla fonte	Recupero ambientale	IT/Pce/PIE/1/1.2/0122



SCHEDA 121 - PIAN FOURENGH (CN)

Tipo MdB: Soprassuolo

Scala 1:10.000

## SCHEDA: 0123 - Vallone del Carro

**Regione di provenienza:** 1.2 - Alpina mesalpica  
**Tipo materiale:** Soprassuolo  
**Provincia:** TO  
**Comuni:** Ceresole Reale  
**Località:** Vallone del Carro  
**Quota m s.l.m.:** minima 1700 - massima 1900 - media 1800  
**Superficie totale:** 83.0 ha  
**Coordinate UTM centroide:** E 355261 N 5034781



**SPECIE IDONEE:** Altre non oggetto di certificazione: *Alnus viridis* (Chaiix) DC.

**Confini:** Il popolamento si trova in destra orografica dell'alta Valle dell'Orco, lungo il sentiero che risale il Vallone del Carro. L'accesso è possibile attraverso la strada che porta al Colle del Nivolet, da questa strada seguire le indicazioni per il Colle del Carro

**Accesso:** Non disponibile

**Agibilità:** Non disponibile

**PROPRIETA'** Comunale 83.0 ha

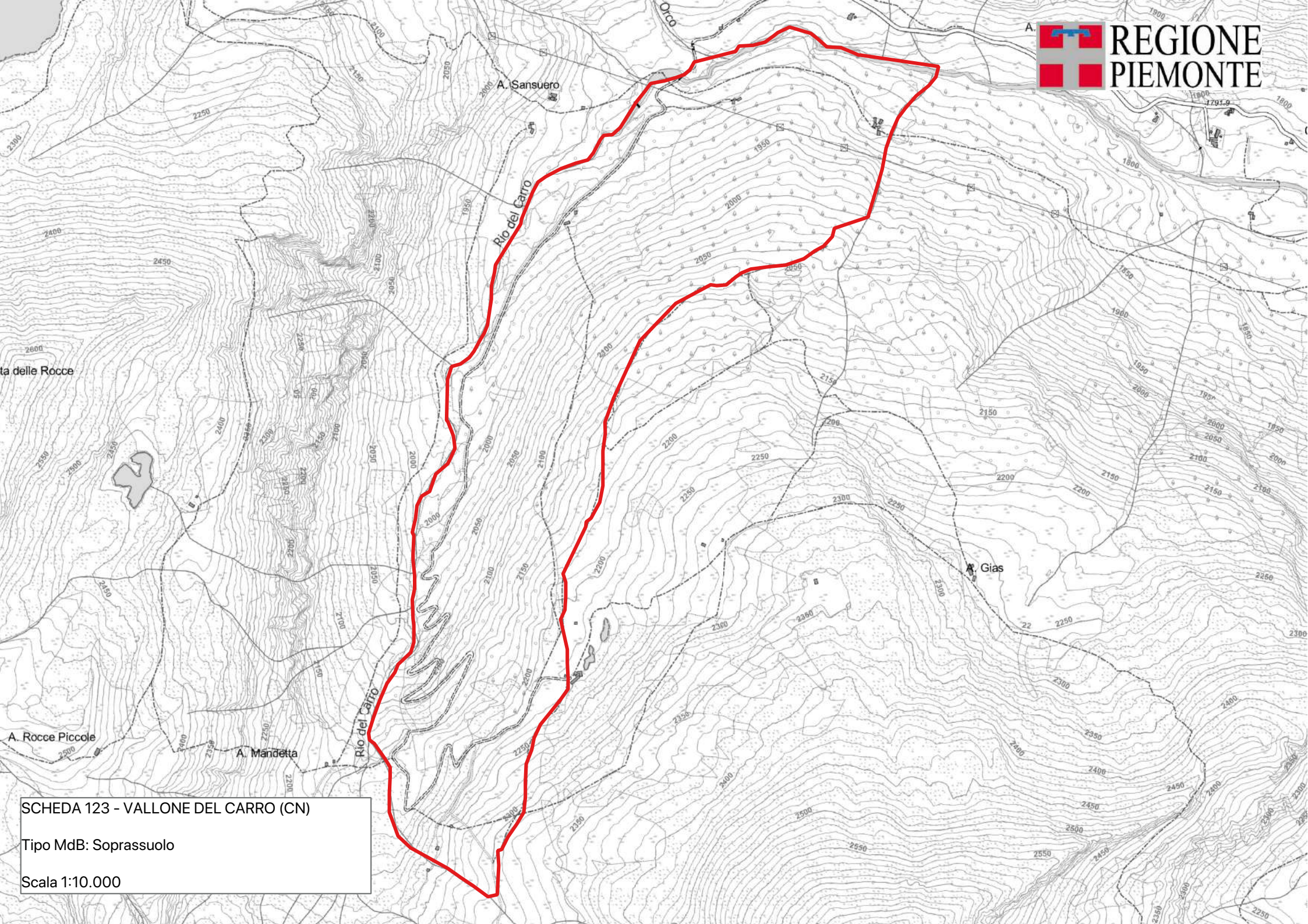
**PORTASEME** Non sono registrati portaseme per il popolamento.

**Motivi di iscrizione:** L'ontano verde è una specie molto diffusa nel Piemonte settentrionale. Il popolamento del Vallone del Carro è interessante per la facilità di accesso.

**Aggiornamento:** 04/03/2026

### DETTAGLIO SPECIE

Specie	Distribuzione	Categoria	Finalità	CDB
<i>Alnus viridis</i> (Chaiix) DC	Individui a grandi gruppi	Non oggetto di certificazione	Recupero ambientale	
<i>Betula pendula</i> Roth	Sporadica	Non definito	Non disponibile	
<i>Larix decidua</i> Miller	Individui a piccoli gruppi	Non definito	Recupero ambientale	



SCHEDA 123 - VALLONE DEL CARRO (CN)  
Tipo MdB: Soprassuolo  
Scala 1:10.000

## SCHEDA: 0125 - Campiccioli

**Regione di provenienza:** 1.2 - Alpina mesalpica  
**Tipo materiale:** Fonte di seme  
**Provincia:** VB  
**Comuni:** Antrona Schieranco  
**Località:** Alper Lareccio  
**Quota m s.l.m.:** minima 1500 - massima 1850 - media 1600  
**Superficie totale:** 29.6 ha  
**Coordinate UTM centroide:** E 427199 N 5097065



**SPECIE IDONEE:** Identificate alla fonte: Pinus uncinata Miller.

**Confini:** Il popolamento si trova sul medio e basso versante in destra orografica del Vallone del torrente Troncone, in prossimità dell'Alpe Lareccio. L'alpe è raggiungibile dalla diga di Campiccioli seguendo il segnavia "Alpe Lareccio" con circa 2 ore di cammino.

**Accesso:** Non disponibile

**Agibilità:** Non disponibile

**PROPRIETA'** Comunale 29.6 ha

**PORTASEME** Non sono registrati portaseme per il popolamento.

**Motivi di iscrizione:** Stazione interessante per la raccolta del pino uncinato prostrato e per il larice; quest'ultima, in particolare, si presenta con buoni fenotipi e con ottimi livelli di eterozigosi e ricchezza allelica rispetto alla media regionale. Elemento non positivo sono le condizioni di accesso poco favorevoli.

**Aggiornamento:** 10/02/2024

### DETTAGLIO SPECIE

Specie	Distribuzione	Categoria	Finalità	CDB
Larix decidua Miller	Mescolanza con altre specie	Non definito	Non disponibile	
Pinus uncinata Miller	Individui a grandi gruppi	Identificato alla fonte	Biodiversità	IT/Pun/PIE/1/1.2/0125

A. Sasso

Torrente Troncone

A. Lareccio

Rio di A. Lareccio

SCHEDA 125 - CAMPICCIOLI (VB)  
Tipo MdB: Soprassuolo  
Scala 1:5.000

## SCHEDA: 0126 - Bersezio

**Regione di provenienza:** 1.1 - Alpina endalpica  
**Tipo materiale:** Soprassuolo  
**Provincia:** CN  
**Comuni:** Argentera  
**Località:** Bersezio  
**Quota m s.l.m.:** minima 1600 - massima 2000 - media 1800  
**Superficie totale:** 69.5 ha  
**Coordinate UTM centroide:** E 337445 N 4916036



**SPECIE IDONEE:** Identificate alla fonte: Larix decidua Miller.

**Confini:** Il lariceto si colloca sul basso versante in destra orografica dell'alta Valle Stura di Demonte, a monte dell'abitato di Bersezio, fra il torrente e quota 2100 circa. L'accesso può avvenire dalla strada a fondo naturale che sale alla località Fontana Sellavecchia. Il bosco da seme interessa le p.f. del PFA numero 21-22-23-24

**Accesso:** Strada/pista percorribile con mezzi a trazione integrale

**Agibilità:** Agevole

**PROPRIETA'** Comunale 69.5 ha

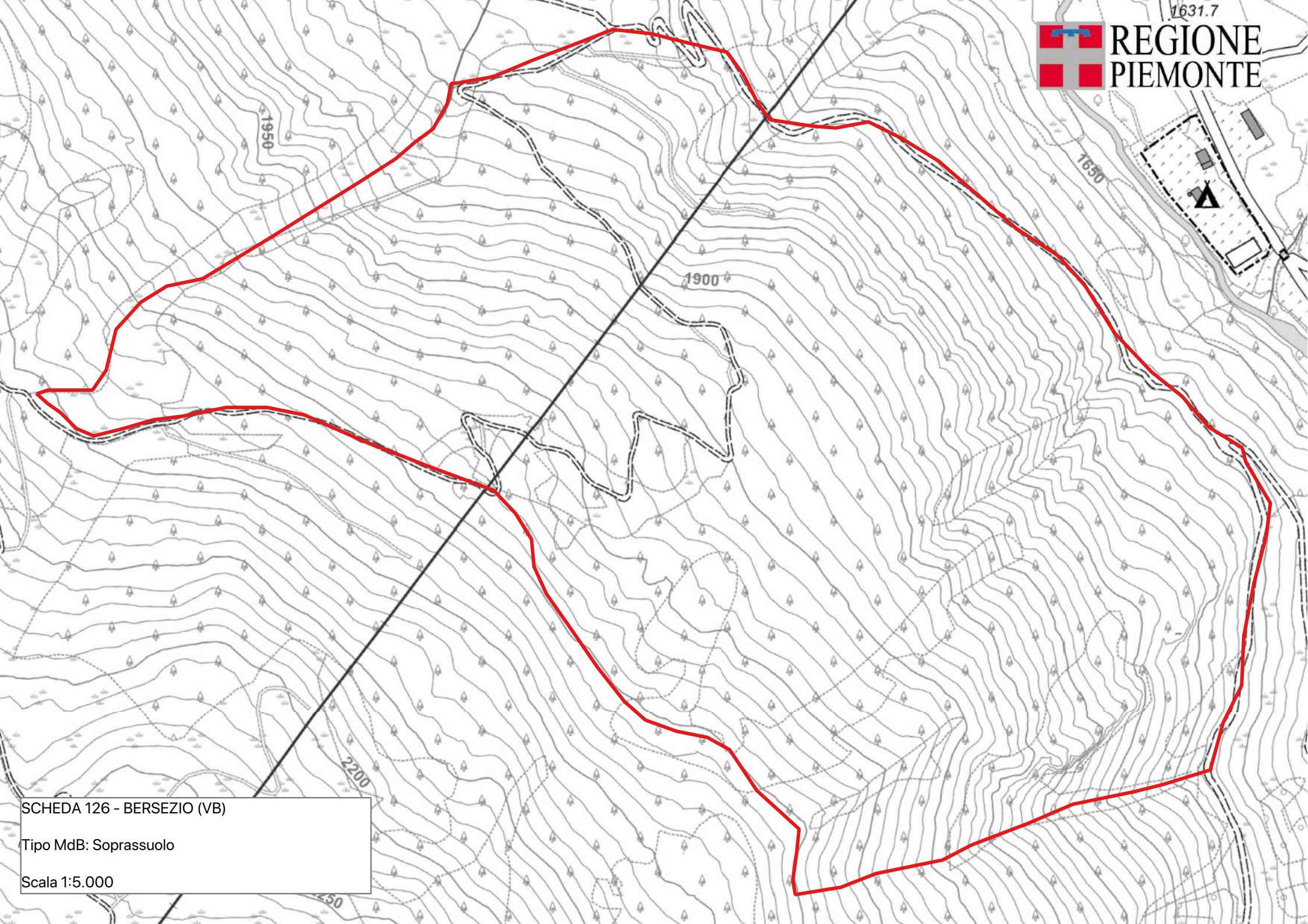
**PORTASEME** Non sono registrati portaseme per il popolamento.

**Motivi di iscrizione:**

**Aggiornamento:** 10/02/2024

### DETTAGLIO SPECIE

Specie	Distribuzione	Categoria	Finalità	CDB
Larix decidua Miller	Individui a grandi gruppi	Identificato alla fonte	Recupero ambientale	IT/Lde/PIE/1/1.1/0126



SCHEDA 126 - BERSEZIO (VB)  
Tipo MdB: Soprassuolo  
Scala 1:5.000

## SCHEDA: 0129 - Civrari

**Regione di provenienza:** 1.2 - Alpina mesalpica  
**Tipo materiale:** Soprassuolo  
**Provincia:** TO  
**Comuni:** Lemie  
**Località:** Colle Colombardo  
**Quota m s.l.m.:** minima 1500 - massima 1700 - media 1600  
**Superficie totale:** 68.7 ha  
**Coordinate UTM centroide:** E 367597 N 5006103



**SPECIE IDONEE:** Identificate alla fonte: *Pinus uncinata* Miller. Altre non oggetto di certificazione: *Rhamnus alpinus* L..

**Confini:** Il popolamento occupa il versante nord ovest del Monte Civrari per un'estensione superiore a 100 ettari. La zona idonea alla raccolta si colloca nella parte terminale della strada che porta al Colle del Colombardo. Il popolamento è incluso nella particella forestale 25 del PFA delle Proprietà del Comune di Lemie (validità 2013-2018).

**Accesso:** Strada/pista percorribile con mezzi a trazione integrale

**Agibilità:** Agevole

**PROPRIETA'** Comunale 68.7 ha

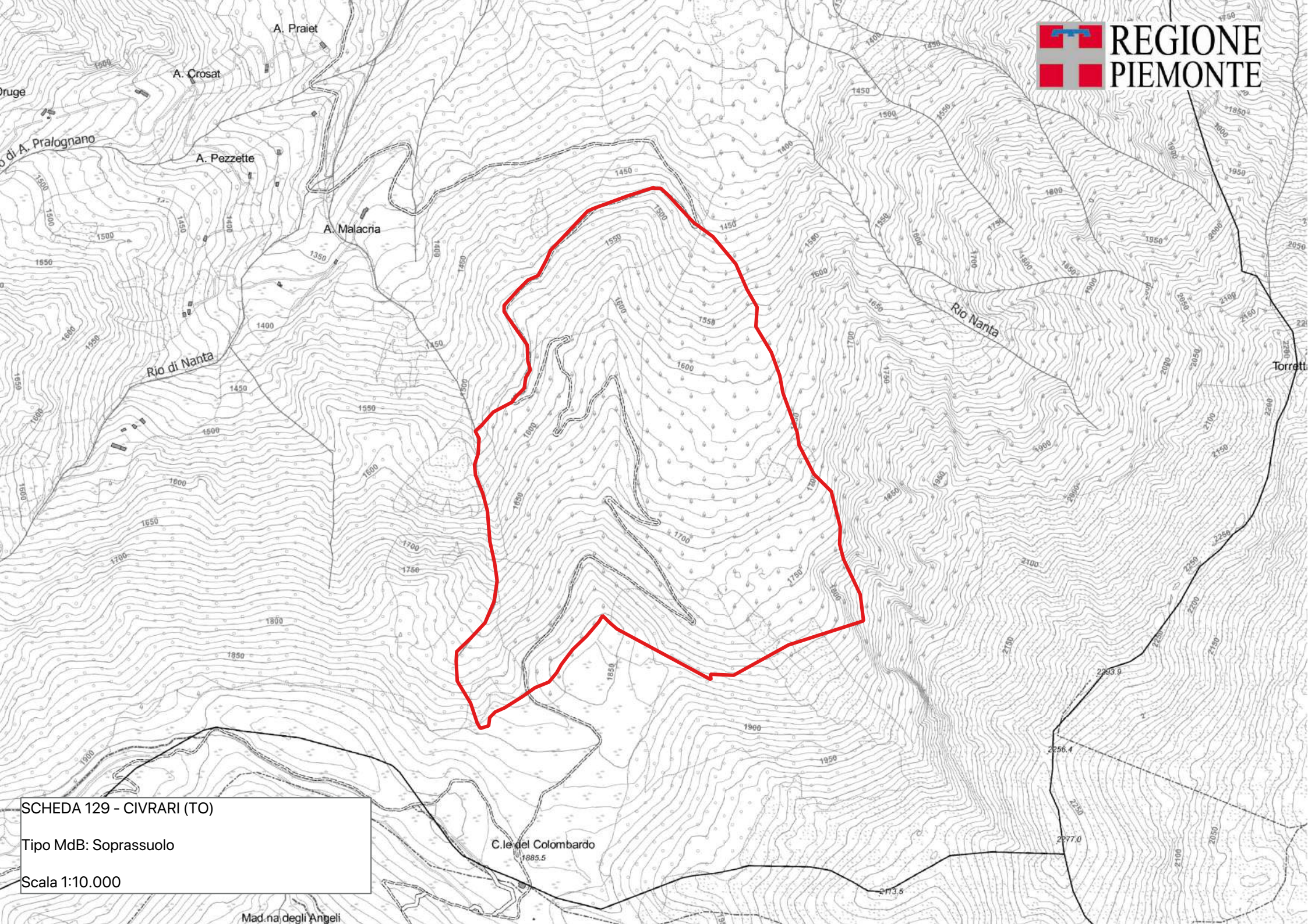
**PORTASEME** Non sono registrati portaseme per il popolamento.

**Motivi di iscrizione:** Popolamento molto interessante quale provenienza idonea a substrati ofiolitici.

**Aggiornamento:** 04/03/2026

### DETTAGLIO SPECIE

Specie	Distribuzione	Categoria	Finalità	CDB
<i>Pinus uncinata</i> Miller	Copertura continua	Identificato alla fonte	Biodiversità	IT/Pun/PIE/1/1.2/0129
<i>Rhamnus alpinus</i> L.	Individui isolati	Non oggetto di certificazione	Biodiversità	



SCHEDA 129 - CIVRARI (TO)  
Tipo MdB: Soprassuolo  
Scala 1:10.000

Mad. na degli Angeli

## SCHEDA: 0130 - Pramand

**Regione di provenienza:** 1.1 - Alpina endalpica  
**Tipo materiale:** Soprassuolo  
**Provincia:** TO  
**Comuni:** Oulx  
**Località:** Pramand  
**Quota m s.l.m.:** minima 1600 - massima 2300 - media 0  
**Superficie totale:** 88.4 ha  
**Coordinate UTM centroide:** E 329279 N 4993199



**SPECIE IDONEE:** Identificate alla fonte: Pinus mugo Turra.

**Confini:**

Il soprassuolo occupa il versante l'alto versante del Monte Seguret, nei pressi del Forte Pramand, situato in sinistra orografica dell'Alta Valle di Susa. L'accessibilità al popolamento è possibile attraverso la strada pista che parte dall'abitato di Salbertand. In prossimità del forte si trovano individui con portamento eretto, mentre in prossimità delle località Grotta e Fontanone il pino ha portamento prostrato e caratteristiche da mugo.

**Accesso:**

Non disponibile

**Agibilità:**

Non disponibile

**PROPRIETA'**

Non sono registrate proprietà per il popolamento.

**PORTASEME**

Non sono registrati portaseme per il popolamento.

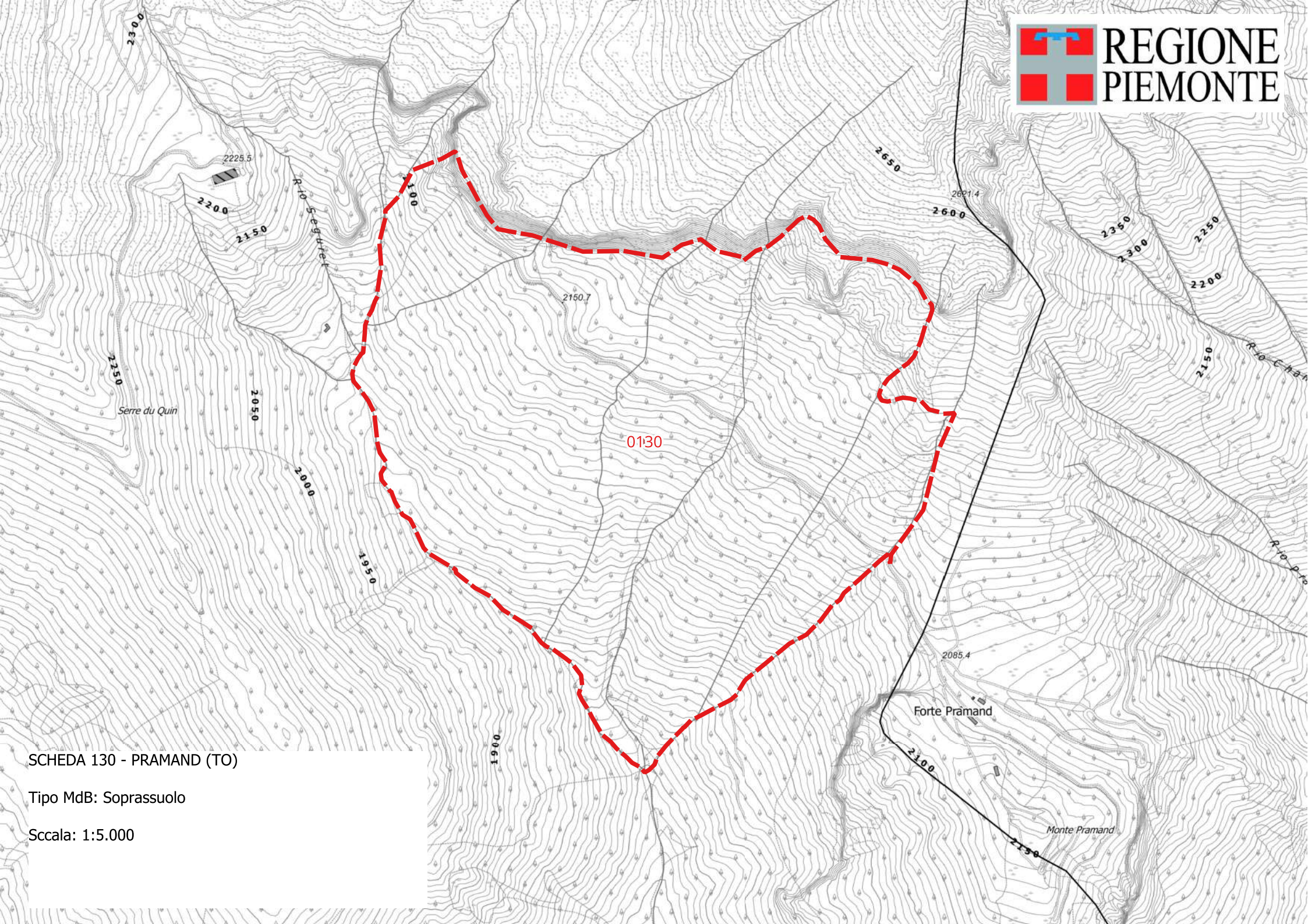
**Motivi di iscrizione:**

Popolamento interessante come identificato alla fonte di pino mugo, con ridotta presenza di soggetti che tendono ad assumere portamento eretto.

**Aggiornamento:** 06/03/2024

### DETTAGLIO SPECIE

Specie	Distribuzione	Categoria	Finalità	CDB
Pinus mugo Turra	Individui a grandi gruppi	Identificato alla fonte	Biodiversità	IT/Pmu/PIE/1/1.1/0130
Pinus uncinata Miller	Individui a grandi gruppi	Non definito	Biodiversità	



SCHEDA 130 - PRAMAND (TO)

Tipo MdB: Soprassuolo

Scala: 1:5.000

## SCHEDA: 0132 - Paiesco

**Regione di provenienza:** 1.2 - Alpina mesalpica  
**Tipo materiale:** Soprassuolo  
**Provincia:** VB  
**Comuni:** Trontano  
**Località:** Vasigone  
**Quota m s.l.m.:** minima 570 - massima 713 - media 677  
**Superficie totale:** 21.8 ha  
**Coordinate UTM centroide:** E 451285 N 5108487



**SPECIE IDONEE:** Identificate alla fonte: Quercus petraea Liebl..

**Confini:** Da Domodossola, seguire la SS 337 della Valle Vigezzo fino dopo la seconda galleria, al termine della quale, svoltare a destra in direzione Paiesco. Il popolamento di rovere si colloca sul basso versante a monte della Frazione. Nel complesso l'accesso al popolamento è agevole, anche se possibile solo attraverso sentieri. I più importanti gruppi di portaseme si localizzato a a nord-ovest e a nord dell'abitato.

**Accesso:** Strada/pista percorribile con mezzi a trazione integrale

**Agibilità:** Agevole

**PROPRIETA'** Non sono registrate proprietà per il popolamento.

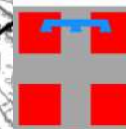
**PORTASEME**  
 Quercus petraea Liebl. UTM E451306 UTM N5108497 Paiesco 2  
 Quercus petraea Liebl. UTM E450972 UTM N5108407 Paiesco 1

**Motivi di iscrizione:** Il soprassuolo si presenta come una fustaia adulta a prevalenza di diametri medio-piccoli, in mosaico con residue ceppaie sia di rovere che di castagno.

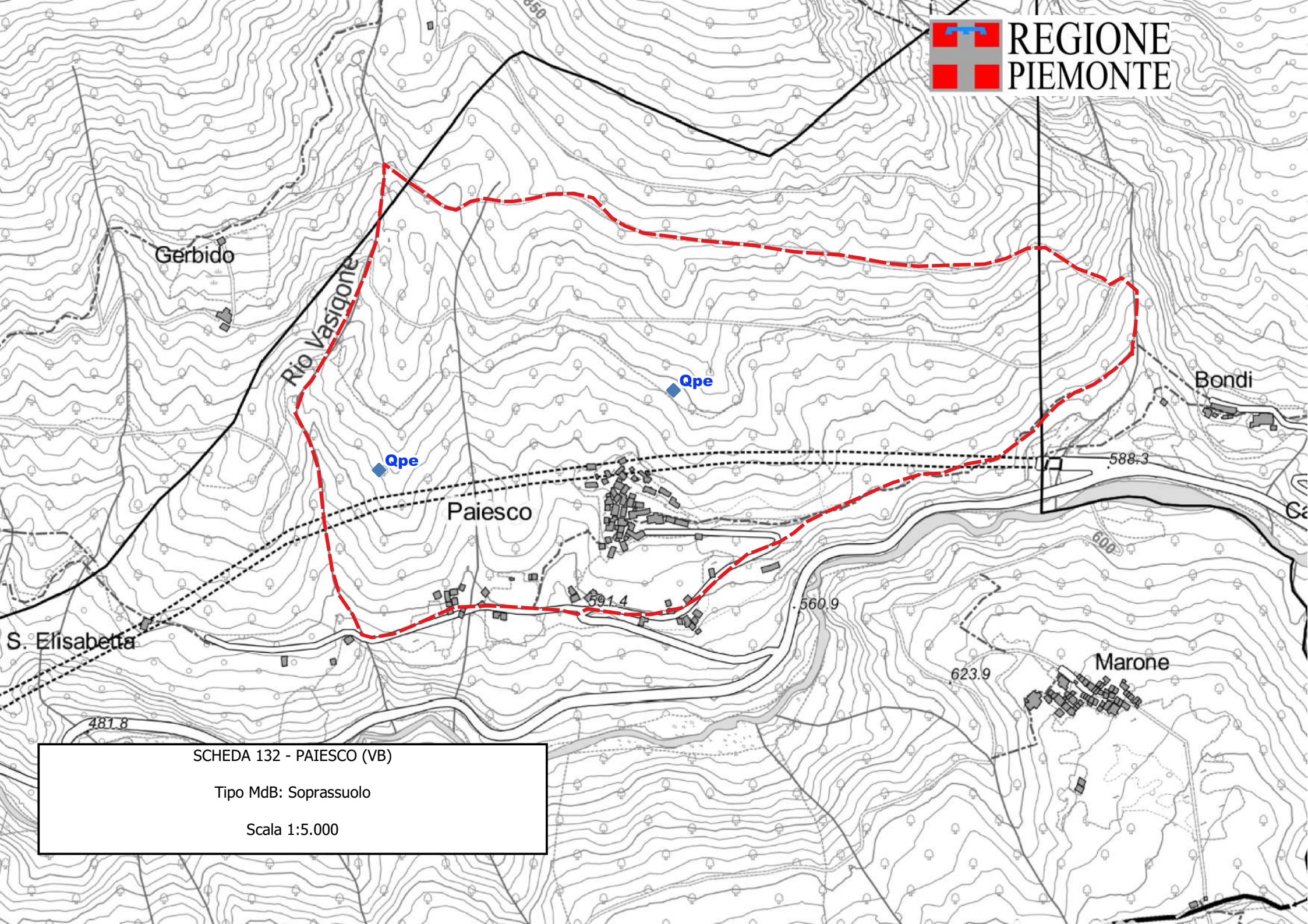
**Aggiornamento:** 10/02/2024

### DETTAGLIO SPECIE

Specie	Distribuzione	Categoria	Finalità	CDB
Betula pendula Roth	Individui isolati	Non definito	Non disponibile	
Castanea sativa Miller	Individui isolati	Non definito	Non disponibile	
Corylus avellana L.	Individui isolati	Non definito	Non disponibile	
Populus tremula L.	Individui isolati	Non definito	Non disponibile	
Quercus petraea Liebl.	Copertura continua	Identificato alla fonte	Arboricoltura da legno	IT/Qpe/PIE/1/1.2/0132
Tilia cordata Miller	Individui a piccoli gruppi	Non definito	Recupero ambientale	



REGIONE  
PIEMONTE



SCHEDA 132 - PAIESCO (VB)

Tipo MdB: Soprassuolo

Scala 1:5.000

## SCHEDA: 0133 - Castagnole

**Regione di provenienza:** 1.2 - Alpina mesalpica  
**Tipo materiale:** Fonte di seme  
**Provincia:** TO  
**Comuni:** Germagnano  
**Località:** Gran Costa  
**Quota m s.l.m.:** minima 650 - massima 900 - media 750  
**Superficie totale:** 45.5 ha  
**Coordinate UTM centroide:** E 377923 N 5011799



**SPECIE IDONEE:** Identificate alla fonte: Sorbus aria (L.) Crantz, Taxus baccata L.. Altre non oggetto di certificazione: Ilex aquifolium L..

**Confini:** La stazione di tasso e agrifoglio occupa il basso versante a monte della località Castagnole, fra questa e la località Gran Costa. L'accesso è possibile dalla strada provinciale della Valle di Viù seguendo le indicazioni per Castagnole. In prossimità di questa borgata seguire la pista forestale che porta sul Monte Turu. I Tassi e gli agrifogli si trovano come soggetti sparsi lungo la suddetta pista.

**Accesso:** Strada/pista percorribile con mezzi a trazione integrale

**Agibilità:** Agevole

**PROPRIETA'** Non sono registrate proprietà per il popolamento.

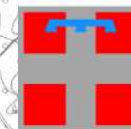
**PORTASEME** Non sono registrati portaseme per il popolamento.

**Motivi di iscrizione:** I soggetti idonei alla raccolta sono localizzati su una molinieta frammisto a piccoli gruppi di rovere e castagno.

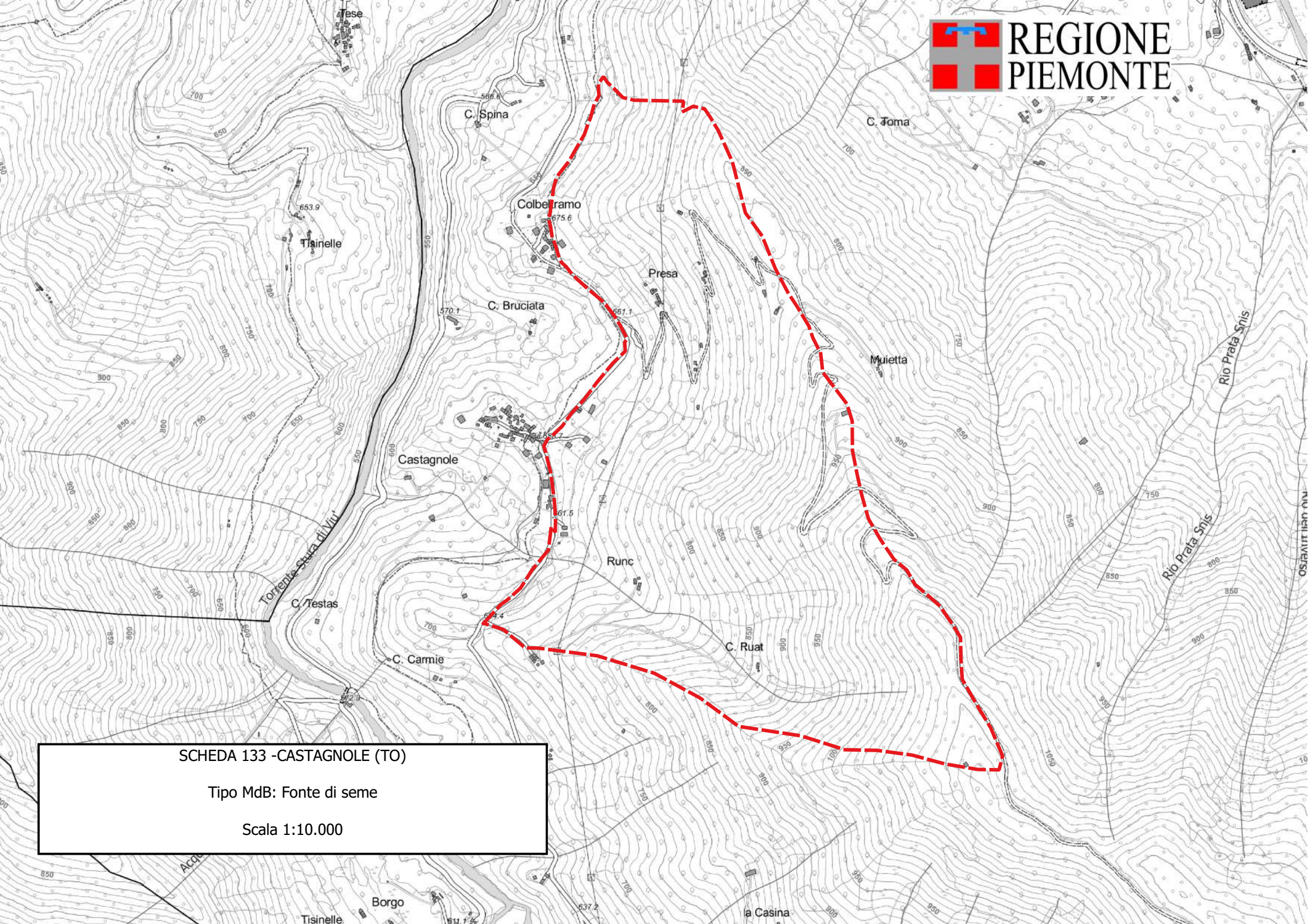
**Aggiornamento:** 04/03/2026

### DETTAGLIO SPECIE

Specie	Distribuzione	Categoria	Finalità	CDB
Ilex aquifolium L.	Individui a piccoli gruppi	Non oggetto di certificazione	Biodiversità	
Sorbus aria (L.) Crantz	Mescolanza con altre specie	Identificato alla fonte	Recupero ambientale	IT/Sar/PIE/1/1.2/0133
Taxus baccata L.	Individui a piccoli gruppi	Identificato alla fonte	Biodiversità	IT/Tba/PIE/1/1.2/0133



REGIONE  
PIEMONTE



SCHEDA 133 -CASTAGNOLE (TO)

Tipo MdB: Fonte di seme

Scala 1:10.000

**SCHEMA: 0134 - Bosco Sant Anselmo**

**Regione di provenienza:** 2.1 - Pianura Padana  
**Tipo materiale:** Soprassuolo  
**Provincia:** CN  
**Comuni:** Cuneo, Castelletto Stura  
**Località:** Cascina Sant'Anselmo  
**Quota m s.l.m.:** minima 426 - massima 430 - media 430  
**Superficie totale:** 40.0 ha  
**Coordinate UTM centroide:** E 388585 N 4920898



**SPECIE IDONEE:** Identificate alla fonte: *Acer campestre* L., *Alnus glutinosa* Gaertn., *Prunus padus* L., *Quercus robur* L., *Ulmus minor* Miller, *Ulmus laevis* Pallas. Altre non oggetto di certificazione: *Crataegus monogyna* Jacq., *Euonymus europaeus* L., *Prunus spinosa* L., *Salix eleagnos* Scop., *Viburnum opulus* L..

**Confini:** Dalla strada provinciale 3, in direzione Castelletto Stura, seguire le indicazioni per Cascina Sant'Anselmo, svoltando a sinistra in corrispondenza del cartello che indica il limite comunale; di qui scendere verso il Torrente Stura, oltrepassare l'autostrada Asti-Cuneo, fino ad incontrare la cartellonistica che indica "Parco Fluviale Gesso-Stura". Il popolamento idoneo alla raccolta si sviluppa fra il Torrente Stura ed un canale irriguo. La percorribilità interna è ottima e data da una pista forestale che attraversa longitudinalmente il bosco, oltre ai numerosi sentieri.

**Accesso:** Strada/pista percorribile con mezzi a trazione integrale

**Agibilità:** Agevole

**PROPRIETA'** Comunale 40.0 ha

<b>PORTASEME</b>	<i>Quercus robur</i> L.	UTM E389309	UTM N4921262	st anselmo 1
	<i>Quercus robur</i> L.	UTM E389143	UTM N4921158	st anselmo 2
	<i>Alnus glutinosa</i> Gaertn.	UTM E389155	UTM N4921100	st anselmo 3
	<i>Quercus robur</i> L.	UTM E389384	UTM N4921157	st anselmo 4
	<i>Crataegus monogyna</i> Jacq	UTM E388563	UTM N4920844	st anselmo 5
	<i>Ulmus laevis</i> Pallas	UTM E388301	UTM N4920598	st anselmo 6
	<i>Prunus padus</i> L.	UTM E388253	UTM N4920652	st anselmo 7

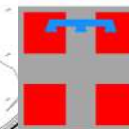
**Motivi di iscrizione:** Lungo il tratto pianiziale dello Stura di Demonte fra Cuneo e Fossano, la vegetazione pianiziale del Querceto-carpineteto e dei Saliceti-pioppeti, costituisce una fascia pressochè continua, interrotta localmente da pioppeti artificiali. In tale contesto, nel Bosco di Sant'Anselmo, si trovano diversi nuclei di a prevalenza di farnia, in mescolanza con ontano nero, pioppo nero, salici arbustivi e diverse specie sporadiche. L'area in oggetto è particolarmente ricca di salice dafoide e pado.

**Aggiornamento:** 04/03/2026

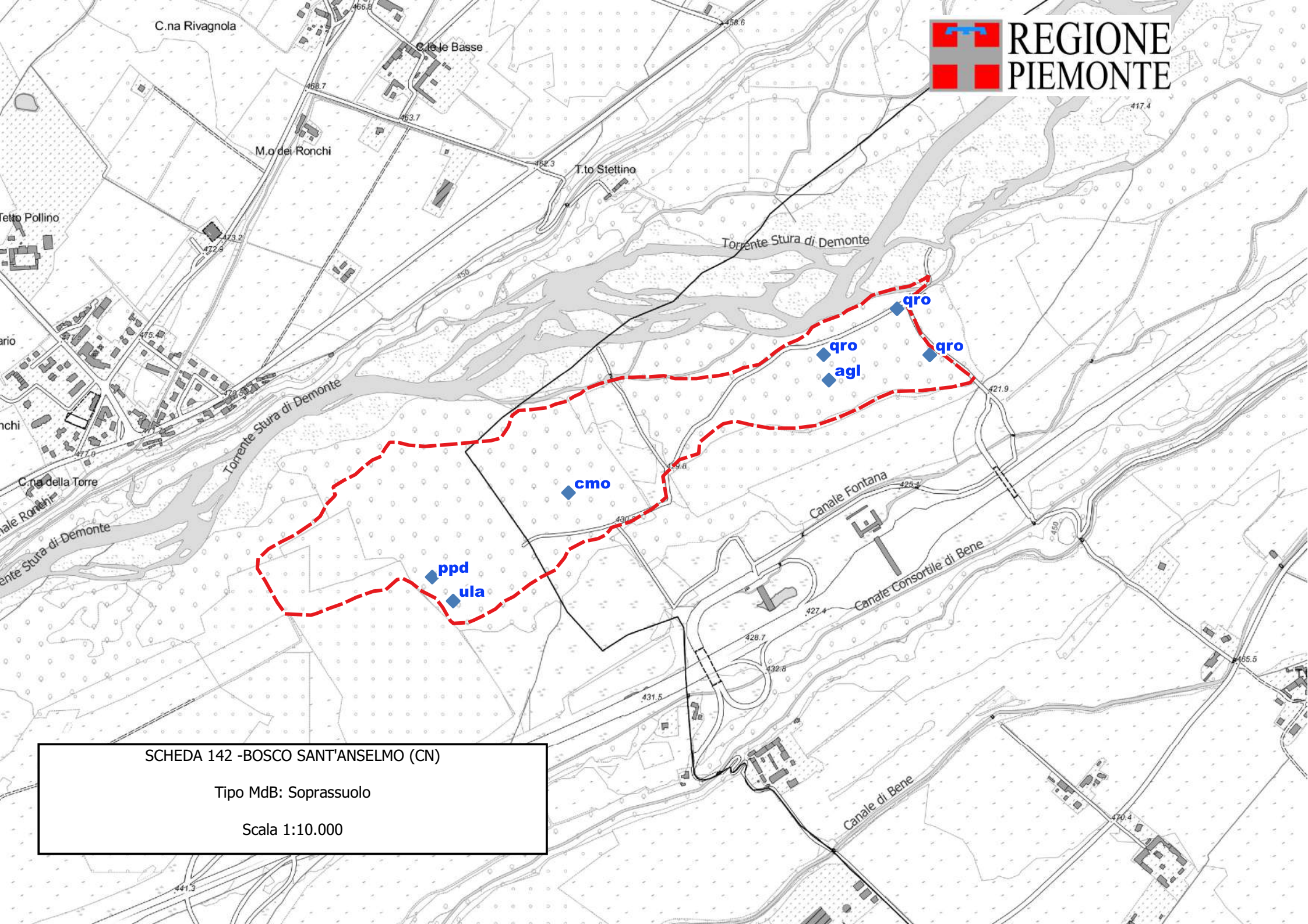
**DETTAGLIO SPECIE**

Specie	Distribuzione	Categoria	Finalità	CDB
<i>Acer campestre</i> L.	Individui a piccoli gruppi	Identificato alla fonte	Ingegneria naturalistica	IT/Aca/PIE/1/2.1/0134
<i>Alnus glutinosa</i> Gaertn.	Individui a piccoli gruppi	Identificato alla fonte	Recupero ambientale	IT/AgI/PIE/1/2.1/0134
<i>Crataegus monogyna</i> Jacq	Individui a piccoli gruppi	Non oggetto di certificazione	Recupero ambientale	
<i>Euonymus europaeus</i> L.	Individui a piccoli gruppi	Non oggetto di certificazione	Recupero ambientale	
<i>Juniperus communis</i> L.	Sporadica	Non definito	Non disponibile	
<i>Populus alba</i> L.	Individui a piccoli gruppi	Non definito	Ingegneria naturalistica	
<i>Prunus avium</i> L.	Sporadica	Non definito	Non disponibile	
<i>Prunus padus</i> L.	Individui isolati	Identificato alla fonte	Recupero ambientale	IT/Ppd/PIE/1/2.1/0134

Prunus spinosa L.	Individui a piccoli gruppi	Non oggetto di certificazione	Recupero ambientale	
Quercus cerris L.	Sporadica	Non definito	Non disponibile	
Quercus robur L.	Individui a grandi gruppi	Identificato alla fonte	Recupero ambientale	IT/Qro/PIE/1/2.1/0134
Robinia pseudoacacia L.	Copertura continua	Non definito	Non disponibile	
Salix eleagnos Scop.	Sporadica	Non oggetto di certificazione	Ingegneria naturalistica	
Ulmus laevis Pallas	Individui isolati	Identificato alla fonte	Biodiversità	IT/Ula/PIE/1/2.1/0134
Ulmus minor Miller	Individui isolati	Identificato alla fonte	Biodiversità	IT/Uca/PIE/1/2.1/0134
Viburnum lantana L.	Individui isolati	Non definito	Non disponibile	
Viburnum opulus L.	Sporadica	Non oggetto di certificazione	Ingegneria naturalistica	



REGIONE  
PIEMONTE



SCHEDA 142 - BOSCO SANT'ANSELMO (CN)

Tipo MdB: Soprassuolo

Scala 1:10.000

## SCHEDA: 0135 - Sarrentino

**Regione di provenienza:** 1.2 - Alpina mesalpica  
**Tipo materiale:** Soprassuolo  
**Provincia:** CN  
**Comuni:** Frassino  
**Località:** Meire Colin  
**Quota m s.l.m.:** minima 759 - massima 936 - media 900  
**Superficie totale:** 21.0 ha  
**Coordinate UTM centroide:** E 362242 N 4936493



**SPECIE IDONEE:** Identificate alla fonte: *Castanea sativa* Miller, *Ulmus glabra* Hudson. Selezionate: *Tilia cordata* Miller.

**Confini:** Dalla SS della Valle Varaita, dopo l'abitato di Sarrentino, svoltare a sinistra seguendo la pista a fondo naturale che porta Meire Colin e Meire Cros. Il popolamento idoneo alla raccolta si trova a valle della strada superato il Rio Fell.

**Accesso:** Non disponibile

**Agibilità:** Non disponibile

**PROPRIETA'** Non sono registrate proprietà per il popolamento.

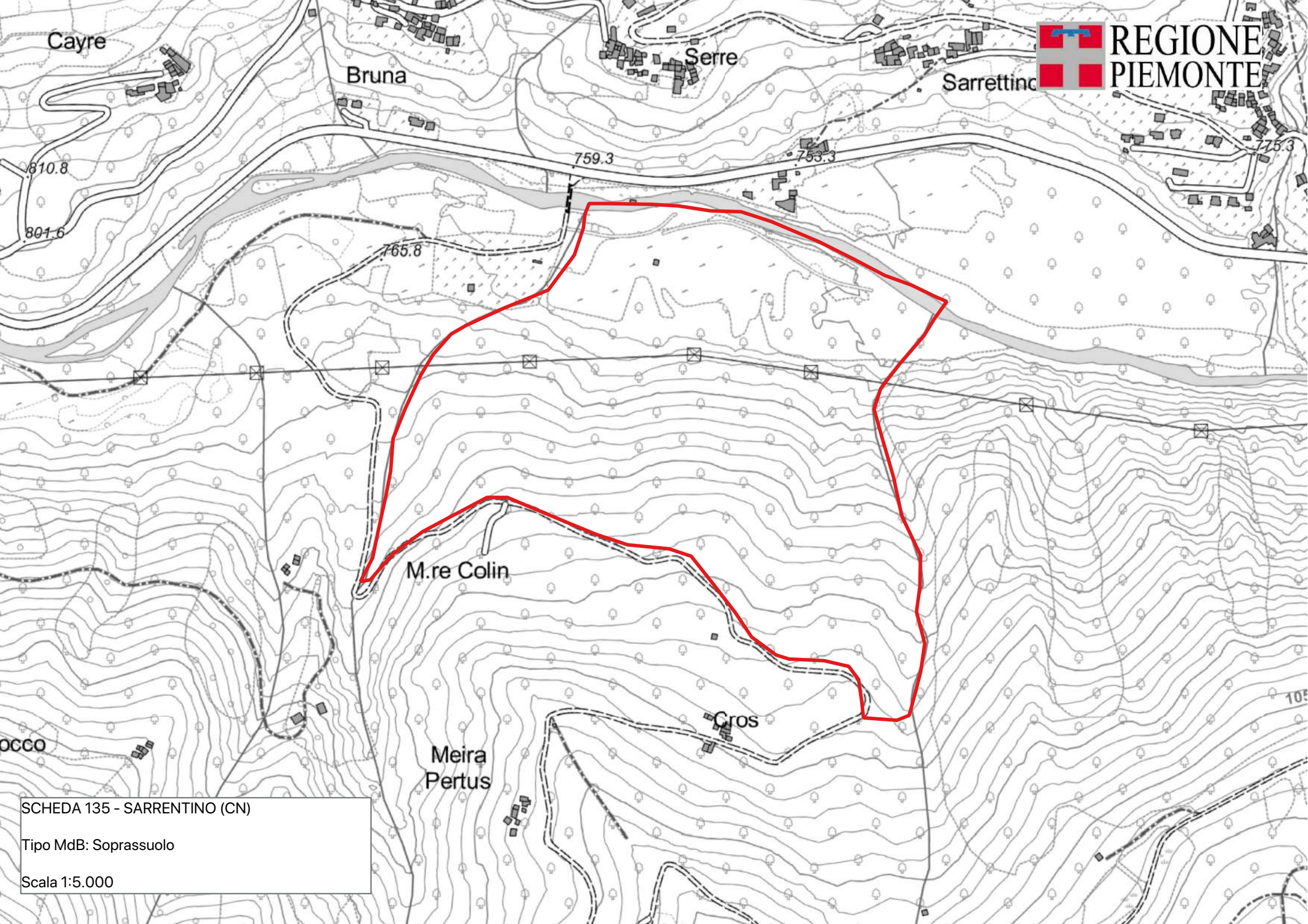
**PORTASEME** Non sono registrati portaseme per il popolamento.

**Motivi di iscrizione:** La Valle Varaita è particolarmente ricca di tiglio cordato che forma anche popolamenti pressochè puri. In tale contesto il popolamento di Sarrentino si distingue per gli ottimi fenotipi e la facilità di accesso e raccolta.

**Aggiornamento:** 10/02/2024

### DETTAGLIO SPECIE

Specie	Distribuzione	Categoria	Finalità	CDB
<i>Castanea sativa</i> Miller	Individui a piccoli gruppi	Identificato alla fonte	Recupero ambientale	IT/Csa/PIE/1/1.2/0135
<i>Fraxinus excelsior</i> L.	Dato non disponibile	Non definito	Non disponibile	
<i>Prunus avium</i> L.	Individui isolati	Non definito	Recupero ambientale	
<i>Tilia cordata</i> Miller	Copertura continua	Selezionato	Arboricoltura da legno	IT/Tco/PIE/2/1.2/0135
<i>Ulmus glabra</i> Hudson	Individui isolati	Identificato alla fonte	Recupero ambientale	IT/Ugl/PIE/1/1.2/0135



SCHEDA 135 - SARRENTINO (CN)  
Tipo MdB: Soprassuolo  
Scala 1:5.000

**SCHEMA: 0136 - Rorà**

**Regione di provenienza:** 1.2 - Alpina mesalpica

**Tipo materiale:** Soprassuolo

**Provincia:** TO

**Comuni:** Rorà

**Località:** Fucine

**Quota m s.l.m.:** minima 730 - massima 850 - media 760

**Superficie totale:** 27.0 ha

**Coordinate UTM centroide:** E 357817 N 4961152



**SPECIE IDONEE:** Selezionate: *Tilia cordata* Miller.

**Confini:** Il popolamento di tigli occupa il versante fra la borgata di Fucine e l'abitato di Rorà. Per raggiungerlo occorre seguire la strada comunale che da Luserna porta a Rorà. La raccolta del tiglio può essere fatta lungo la strada comunale, anche utilizzando le strade di accesso ai fondi o ai boschi limitrofi.

**Accesso:** Non disponibile

**Agibilità:** Non disponibile

**PROPRIETA'** Non sono registrate proprietà per il popolamento.

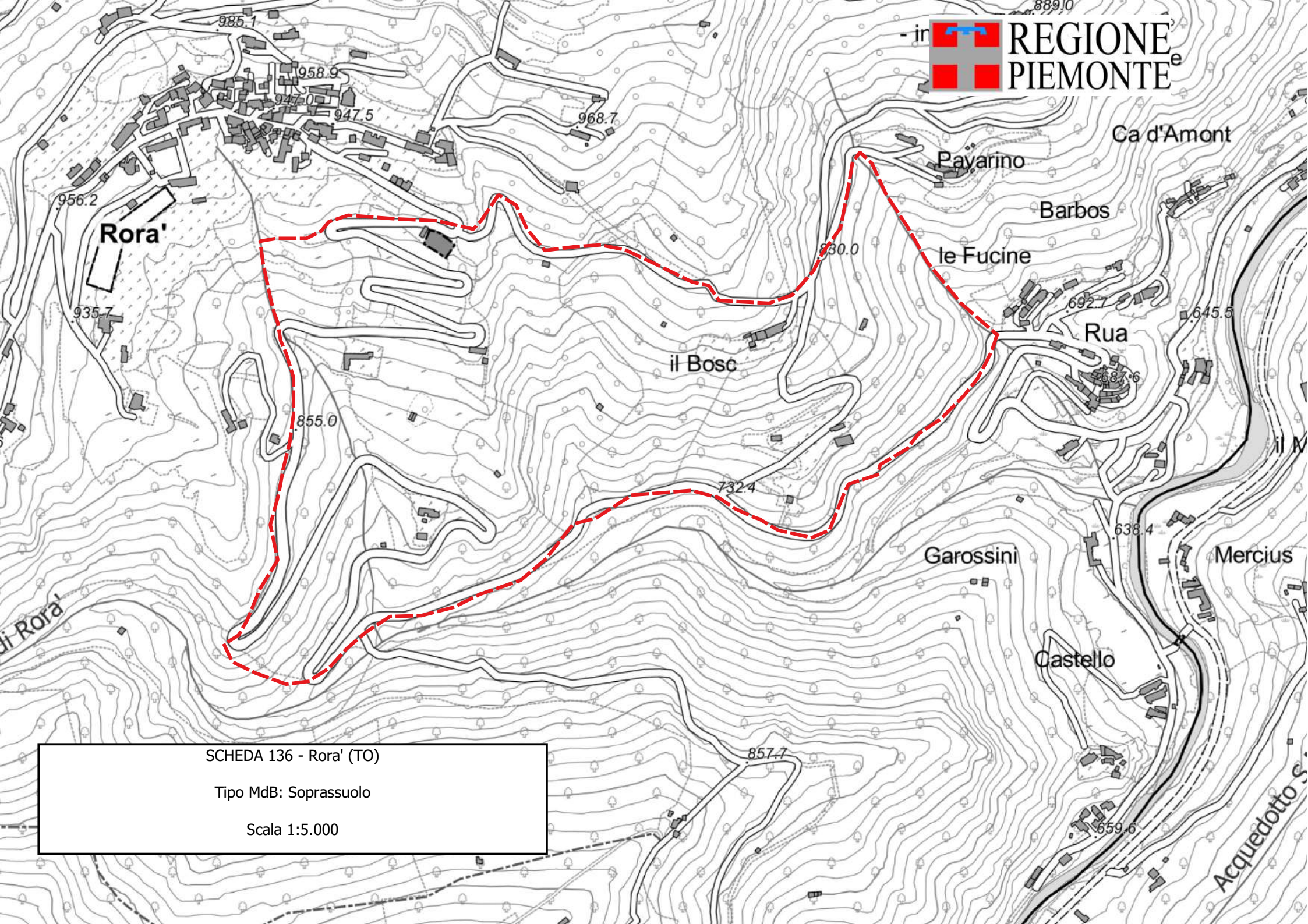
**PORTASEME** Non sono registrati portaseme per il popolamento.

**Motivi di iscrizione:** Fustaia a gruppi da giovane a subadulta, localmente perticaie e gruppi di ceppaie coetanee lungo le forre dei valloni; filari nei prato-pascoli di fondovalle con soggetti un tempo utilizzati per frasca da foraggio. Negli impluvi incassati formazioni senza una gestione sistematica, con sporadiche utilizzazioni. Il faggio ed il tiglio presentano gruppi di soggetti prevalentemente giovani di buona forma forestale, con fusti monocormici o localmente biforcati. Popolamenti di invasione secondaria su ex terrazzamenti o castagneti da frutto già ceduati con ceppaie di 2-4 polloni, in fase di invecchiamento. Struttura monoplana, con sottopiano arbustivo. Nelle zone abbandonate da più tempo si può parlare di giovane fustaia.

**Aggiornamento:** 10/02/2024

**DETTAGLIO SPECIE**

Specie	Distribuzione	Categoria	Finalità	CDB
<i>Betula pendula</i> Roth	Individui a piccoli gruppi	Non definito	Non disponibile	
<i>Corylus avellana</i> L.	Mescolanza con altre specie	Non definito	Non disponibile	
<i>Fraxinus excelsior</i> L.	Mescolanza con altre specie	Non definito	Non disponibile	
<i>Sorbus aucuparia</i> L.	Individui a piccoli gruppi	Non definito	Non disponibile	
<i>Tilia cordata</i> Miller	Individui a grandi gruppi	Selezionato	Arboricoltura da legno	IT/Tco/PIE/2/1.2/0136



SCHEDA 136 - Rora' (TO)  
Tipo MdB: Soprassuolo  
Scala 1:5.000

## SCHEMA: 0138 - Bagni di Vinadio

**Regione di provenienza:** 1.2 - Alpina mesalpica  
**Tipo materiale:** Fonte di seme  
**Provincia:** CN  
**Comuni:** Vinadio  
**Località:** Bagni  
**Quota m s.l.m.:** minima 1000 - massima 1300 - media 1200  
**Superficie totale:** 45.8 ha  
**Coordinate UTM centroide:** E 348438 N 4906577



**SPECIE IDONEE:** Identificate alla fonte: *Acer opulifolium* Chaix, *Tilia platyphyllos* Scop..

**Confini:** La fonte di seme si sviluppa lungo la strada per bagni di Vinadio. Lungo questo tratto di statale sono presenti diversi individui di tiglio a grandi foglie e acero opalo.

**Accesso:** Non disponibile

**Agibilità:** Non disponibile

**PROPRIETA'** Non sono registrate proprietà per il popolamento.

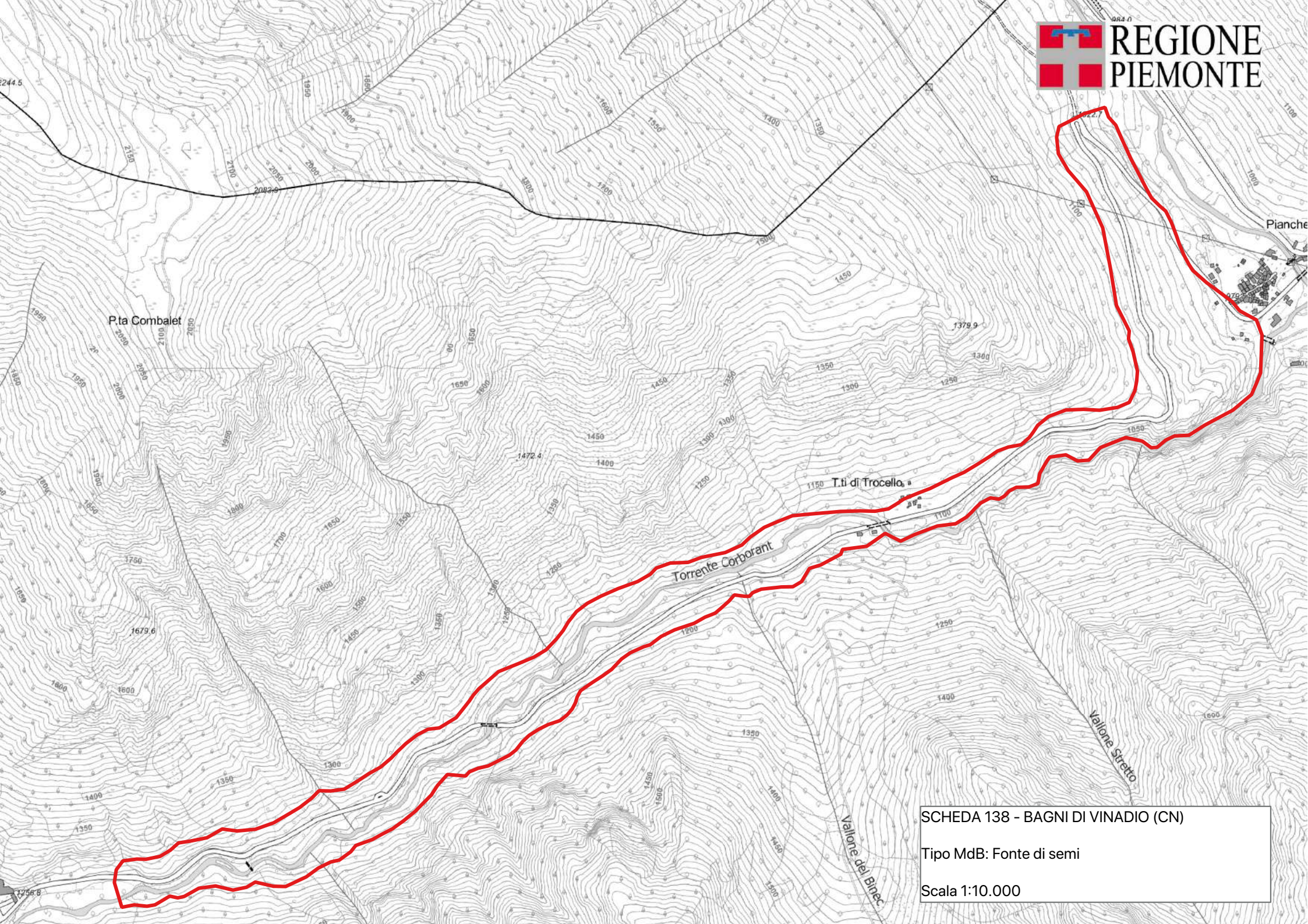
**PORTASEME** Non sono registrati portaseme per il popolamento.

**Motivi di iscrizione:** Stazione interessante per i numerosi individui di tiglio a grandi foglie, di facile raggiungibilità.

**Aggiornamento:** 01/09/2025

### DETTAGLIO SPECIE

Specie	Distribuzione	Categoria	Finalità	CDB
<i>Acer opulifolium</i> Chaix	Mescolanza con altre specie	Identificato alla fonte	Ingegneria naturalistica	IT/Aop/PIE/1/1.2/0138
<i>Tilia platyphyllos</i> Scop.	Individui a piccoli gruppi	Identificato alla fonte	Biodiversità	IT/Tpl/PIE/1/1.2/0138



SCHEDA 138 - BAGNI DI VINADIO (CN)

Tipo MdB: Fonte di semi

Scala 1:10.000

## SCHEMA: 0143 - Isola Santa Maria 1

**Regione di provenienza:** 2.1 - Pianura Padana  
**Tipo materiale:** Miscuglio di cloni  
**Provincia:** VC  
**Comuni:** Crescentino  
**Località:** Isola Santa Maria  
**Quota m s.l.m.:** minima 141 - massima 145 - media 143  
**Superficie totale:** 6.8 ha  
**Coordinate UTM centroide:** E 433507 N 5002498



**SPECIE IDONEE:** Qualificata: *Populus nigra* L.

**Confini:** L'impianto si trova a sud dell'abitato di Crescentino, sull'Isola di Santa Maria (sinistra orografica del fiume Po). Da Crescentino percorrere la SP31bis in direzione Trino Vercellese; prima della frazione Caravini svoltare a destra e seguire per la frazione Sasso; una volta raggiunta, oltrepassare l'argine maestro e proseguire in direzione sud per circa 200 fino ad arrivare al guado della Doretta morta. Subito dopo il guado svoltare sinistra e proseguire per circa 700 fino ad un'area aperta, in corrispondenza della quale si trova l'arboreto clonale di pioppo nero.

**Accesso:** Strada/pista percorribile con mezzi a trazione integrale

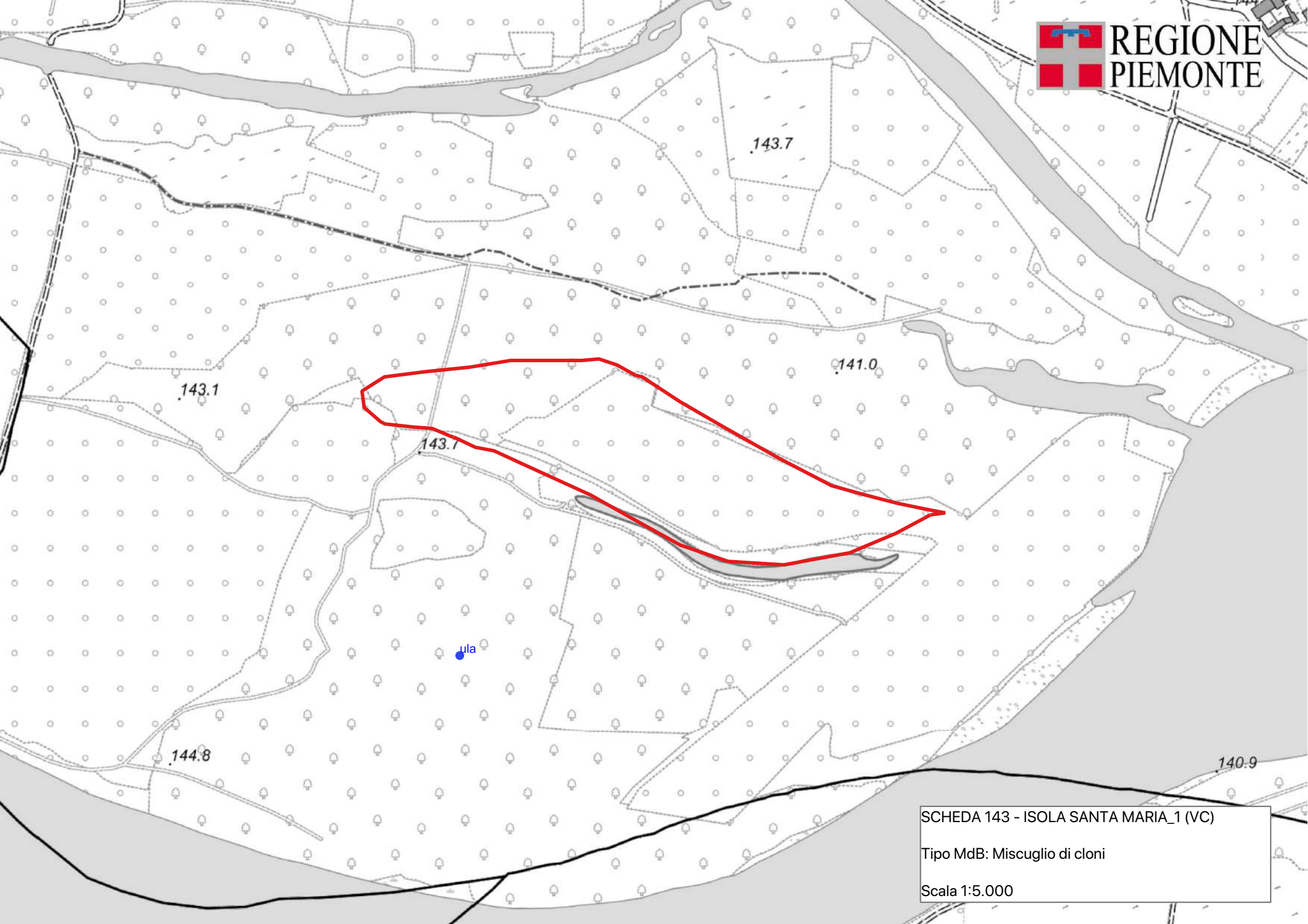
**Agibilità:** Agevole

**PROPRIETA'** Altri Enti 6.8 ha

**PORTASEME** Non sono registrati portaseme per il popolamento.

**Motivi di iscrizione:** L'arboreto è stato costituito nel 2002, nell'ambito delle attività di recupero ambientale dell'Isola Santa Maria che hanno permesso di rimboschire un'area di 25 ettari utilizzando pioppi neri, pioppi bianchi spontanei e numerose altre specie arboree e arbustive. Per la costituzione dell'impianto sono stati utilizzati complessivamente 46 genotipi di pioppo nero rappresentativi dell'areale padano, di ambo i sessi e in parte già impiegati in programmi di miglioramento genetico del CRA-PLF di Casale Monferrato.

**Aggiornamento:** 08/10/2024



SCHEDA 143 - ISOLA SANTA MARIA\_1 (VC)

Tipo MdB: Miscuglio di cloni

Scala 1:5.000

**SCHEMA: 0144 - Cassano Spinola**

**Regione di provenienza:** 2.1 - Pianura Padana

**Tipo materiale:** Soprassuolo

**Provincia:** AL

**Comuni:** Novi Ligure

**Località:** Cassano Spinola

**Quota m s.l.m.:** minima 197 - massima 233 - media 218

**Superficie totale:** 35.8 ha

**Coordinate UTM centroide:** E 487882 N 4956513



**SPECIE IDONEE:** Identificate alla fonte: *Populus nigra* L..

**Confini:** Il popolamento occupa il versante in sinistra orografica del bacino del Torrente Scrivia, inizia a valle del ponte sul torrente nella località di Cassano Spinola e prosegue a valle verso la località di Villarvernia. L'accesso può avvenire da Novi Ligure, prendendo la SP 153 (Strada di Cassano); raggiunta Via Serravalle (ex SS35), svoltare a sinistra e percorrere la strada in direzione dell'abitato di Cassano Spinola. Parcheggiare prima dell'attraversamento del Torrente Scrivia.

**Accesso:** Strada/pista percorribile con mezzi normali

**Agibilità:** Agevole

**PROPRIETA'** Demaniale 35.8 ha

**PORTASEME** Non sono registrati portaseme per il popolamento.

**Motivi di iscrizione:** Gruppi di fustaia irregolare e disetanea, struttura pluristratificata a dominanza di pioppo nero e salice bianco. Nell'area sono stati censiti 352 esemplari di pioppo nero con diametro superiore ai 30 cm; la presenza effettiva della specie è stata stimata in oltre 1300 soggetti che, con un'area di insidenza della chioma di circa 36 m<sup>2</sup>, ricoprono il 13% della superficie effettiva (5 ettari), rinnovazione spontanea esclusa. Il carattere torrentizio dello Scrivia rende periodicamente disponibili aree aperte adatte alla rinnovazione spontanea di questa specie pioniera; il rinnovamento in corso è indice di una buona vitalità del seme e garantisce il mantenimento della provenienza. La specie è dioica, e il rapporto di mascolinità vede una discreta prevalenza di soggetti maschili (indice 1,8) rispetto agli esemplari portaseme. Lo stato fitosanitario è discreto, gli unici sintomi di sofferenza (seccumi apicali della chioma) sono da correlare alle condizioni stagionali di forte aridità superficiale. I rischi di inquinamento genetico sono limitati e attribuibili alla sporadica presenza di pioppi neri cipressini (*P. nigra* var. *italica*). In prossimità dell'alveo è dominante la presenza del saliceto arbustivo costituito da salice rosso e salice ripaiolo; importante anche la presenza dei saliceti di salice bianco frammisti alle formazioni di pioppo nero, con sporadica presenza di esemplari di pioppo bianco e di ontano nero. Nelle aree meno disturbate dai fenomeni erosivi il robinieto tende a sostituirsi alle formazioni di pioppo nero e a colonizzare le praterie abbandonate.

**Aggiornamento:** 10/02/2024

**DETTAGLIO SPECIE**

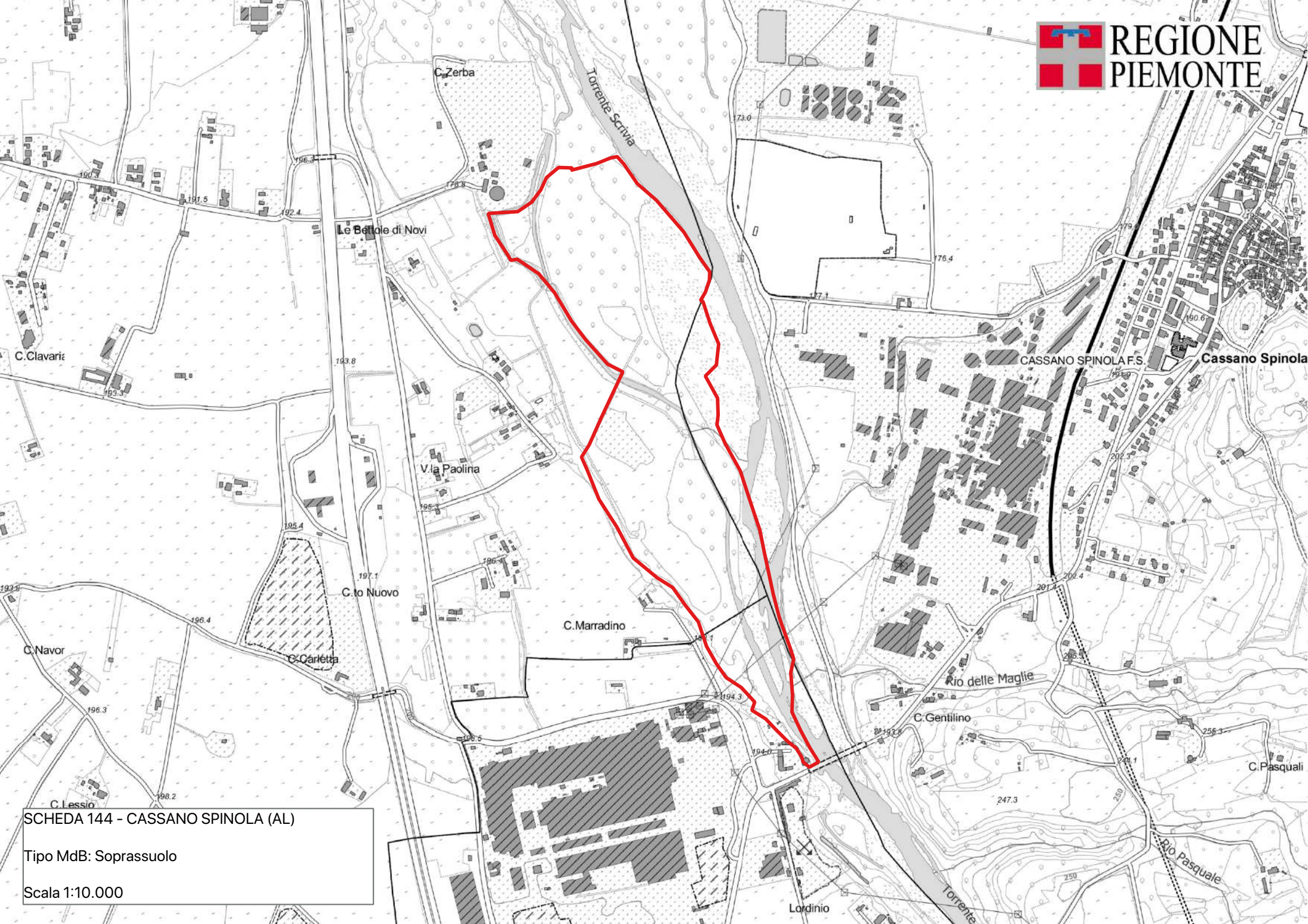
Specie	Distribuzione	Categoria	Finalità	CDB
<i>Alnus glutinosa</i> Gaertn.	Sporadica	Non definito	Non disponibile	
<i>Cornus sanguinea</i> L.	Individui isolati	Non definito	Non disponibile	
<i>Populus alba</i> L.	Individui isolati	Non definito	Non disponibile	
<i>Populus nigra</i> L.	Copertura continua	Identificato alla fonte	Recupero ambientale	IT/Png/PIE/1/2.1/0144
<i>Robinia pseudoacacia</i> L.	Mescolanza con altre specie	Non definito	Non disponibile	
<i>Salix alba</i> L.	Individui a piccoli gruppi	Non definito	Non disponibile	
<i>Salix eleagnos</i> Scop.	Individui a piccoli gruppi	Non definito	Non disponibile	
<i>Salix purpurea</i> L.	Mescolanza con altre specie	Non definito	Non disponibile	
<i>Sambucus nigra</i> L.	Dato non disponibile	Non definito	Non disponibile	

Ulmus minor Miller

Individui a piccoli gruppi

Non definito

Ingegneria naturalistica



SCHEDA 144 - CASSANO SPINOLA (AL)

Tipo MdB: Soprassuolo

Scala 1:10.000

**SCHEMA: 0145 - Francavilla Bisio**

**Regione di provenienza:** 2.1 - Pianura Padana

**Tipo materiale:** Soprassuolo

**Provincia:** AL

**Comuni:** Francavilla Bisio

**Località:** Francavilla Bisio

**Quota m s.l.m.:** minima 189 - massima 209 - media 201

**Superficie totale:** 18.0 ha

**Coordinate UTM centroide:** E 478094 N 4953344



**SPECIE IDONEE:** Identificate alla fonte: *Populus nigra* L..

**Confini:** Dall'autostrada A26 uscire a Predosa e imboccare la strada provinciale SP179 con direzione Basaluzzo. Seguire le indicazioni per Francavilla Bisio e percorrere la SP 160 fino al centro abitato. Proseguire per la SP 178 con direzione Capriata d'Orba; raggiunto il Torrente Lemme, attraversare il ponte e parcheggiare. Ci si trova esattamente al centro del popolamento.

**Accesso:** Strada/pista percorribile con mezzi a trazione integrale

**Agibilità:** Agevole

**PROPRIETA'** Demaniale 23.9 ha

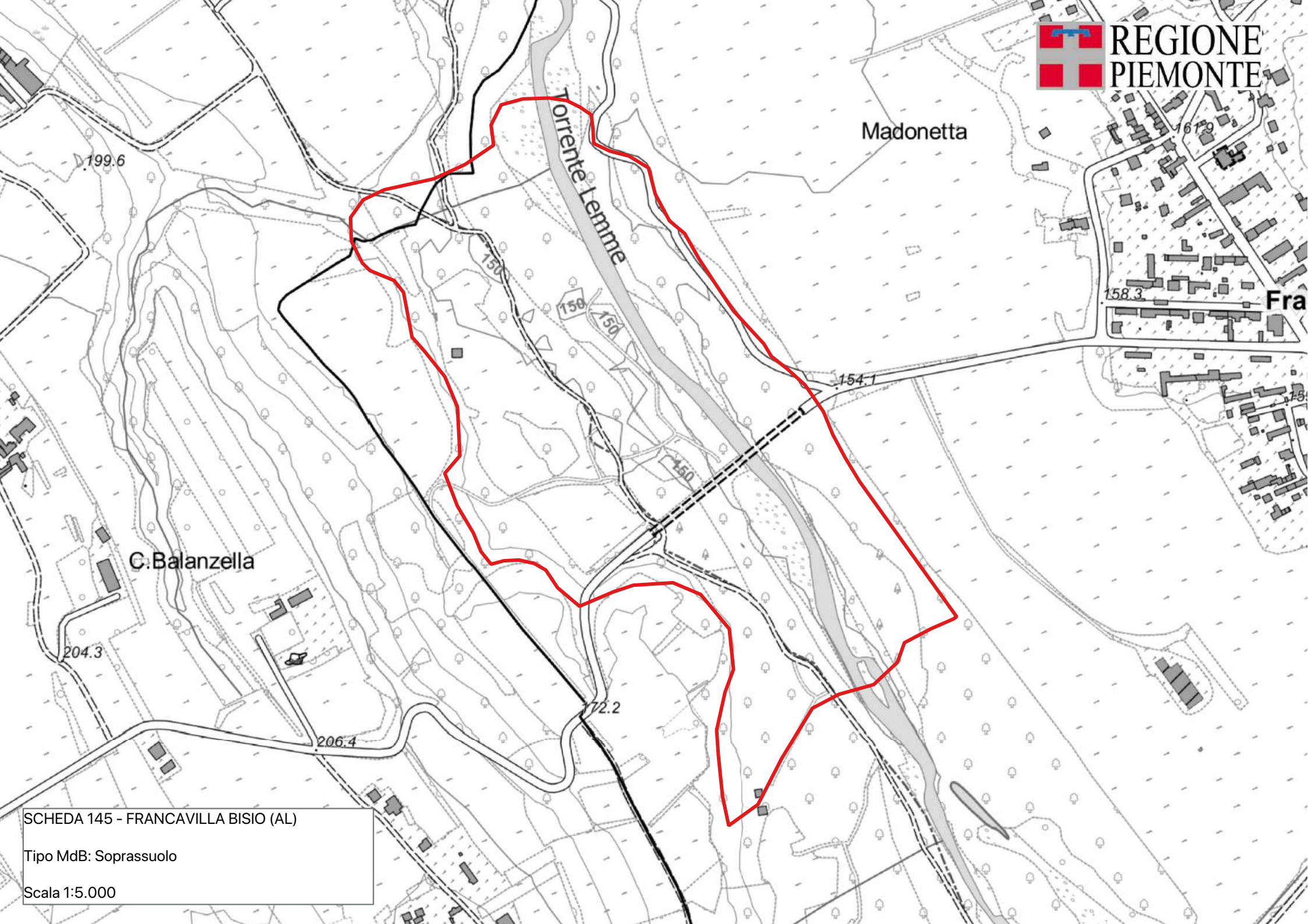
**PORTASEME** Non sono registrati portaseme per il popolamento.

**Motivi di iscrizione:** Fustaia irregolare e disetanea, pluristratificata, a dominanza di pioppo nero e salice bianco. Popolamenti relativamente stabili, soggetti a periodici danneggiamenti causati da fenomeni erosivi in occasione degli eventi di piena, collocati su depositi alluvionali recenti caratterizzati da un livello medio di falda posto a circa m.1,5 - 2 di profondità. Nell'area sono stati censiti 211 esemplari di pioppo nero con diametro superiore a cm 30; la percentuale di superficie effettivamente coperta da pioppo nero è stata valutata attorno a valori del 10 %, rinnovazione spontanea esclusa, in quanto è stata stimata una presenza di circa 700 esemplari adulti con un'area di insidenza della chioma di 36 m<sup>2</sup>). La rinnovazione spontanea di questa specie pioniera è strettamente legata alla dinamica delle acque torrentizie; il rinnovamento in corso è indice di buona qualità del seme e garantisce il mantenimento del popolamento. La specie è dioica e il rapporto di mascolinità vede una discreta prevalenza di soggetti maschili (indice 1,9) rispetto agli esemplari femminili. Lo stato fitosanitario è buono, gli eventuali sintomi di sofferenza (seccumi apicali della chioma) sono da correlare ai periodi di siccità estivi. I rischi di inquinamento genetico sono limitati e attribuibili alla sporadica presenza di pioppi neri cipressini (*P. nigra* var. *italica*). Sui greti del torrente domina il saliceto arbustivo costituito da salice rosso e salice ripaiolo; frammisto al pioppo nero importante è anche la presenza del salice bianco, più sporadica è la presenza del pioppo bianco e dell'ontano nero. Nelle aree più lontane dall'alveo il robinieto tende a sostituire le formazioni di pioppo nero e a colonizzare le praterie abbandonate.

**Aggiornamento:** 10/02/2024

**DETTAGLIO SPECIE**

Specie	Distribuzione	Categoria	Finalità	CDB
<i>Populus nigra</i> L.	Copertura continua	Identificato alla fonte	Recupero ambientale	IT/Png/PIE/1/2.1/0145



SCHEDA 145 - FRANCAVILLA BISIO (AL)

Tipo MdB: Soprassuolo

Scala 1:5.000

## SCHEMA: 0146 - Isola d'Asti

**Regione di provenienza:** 3.1 - Appenninica nord-occidentale

**Tipo materiale:** Soprassuolo

**Provincia:** AT

**Comuni:** Isola d'Asti

**Località:** Antignano

**Quota m s.l.m.:** minima 163 - massima 202 - media 169

**Superficie totale:** 20.0 ha

**Coordinate UTM centroide:** E 433570 N 4964783



**SPECIE IDONEE:** Identificate alla fonte: Populus alba L..

**Confini:** Percorrendo la Tangenziale di Asti in direzione Cuneo uscire a Isola D'Asti e percorrere per un breve tratto la SS. 231 in direzione Costigliole d'Asti; svoltare a destra per Via dei Roveri e percorrerla fino a raggiungere una cava di sabbia. Seguendo la strada bianca si raggiunge la sponda destra del fiume Tanaro che costeggia tutto il popolamento.

**Accesso:** Strada/pista percorribile con mezzi a trazione integrale

**Agibilità:** Agevole

**PROPRIETA'** Non sono registrate proprietà per il popolamento.

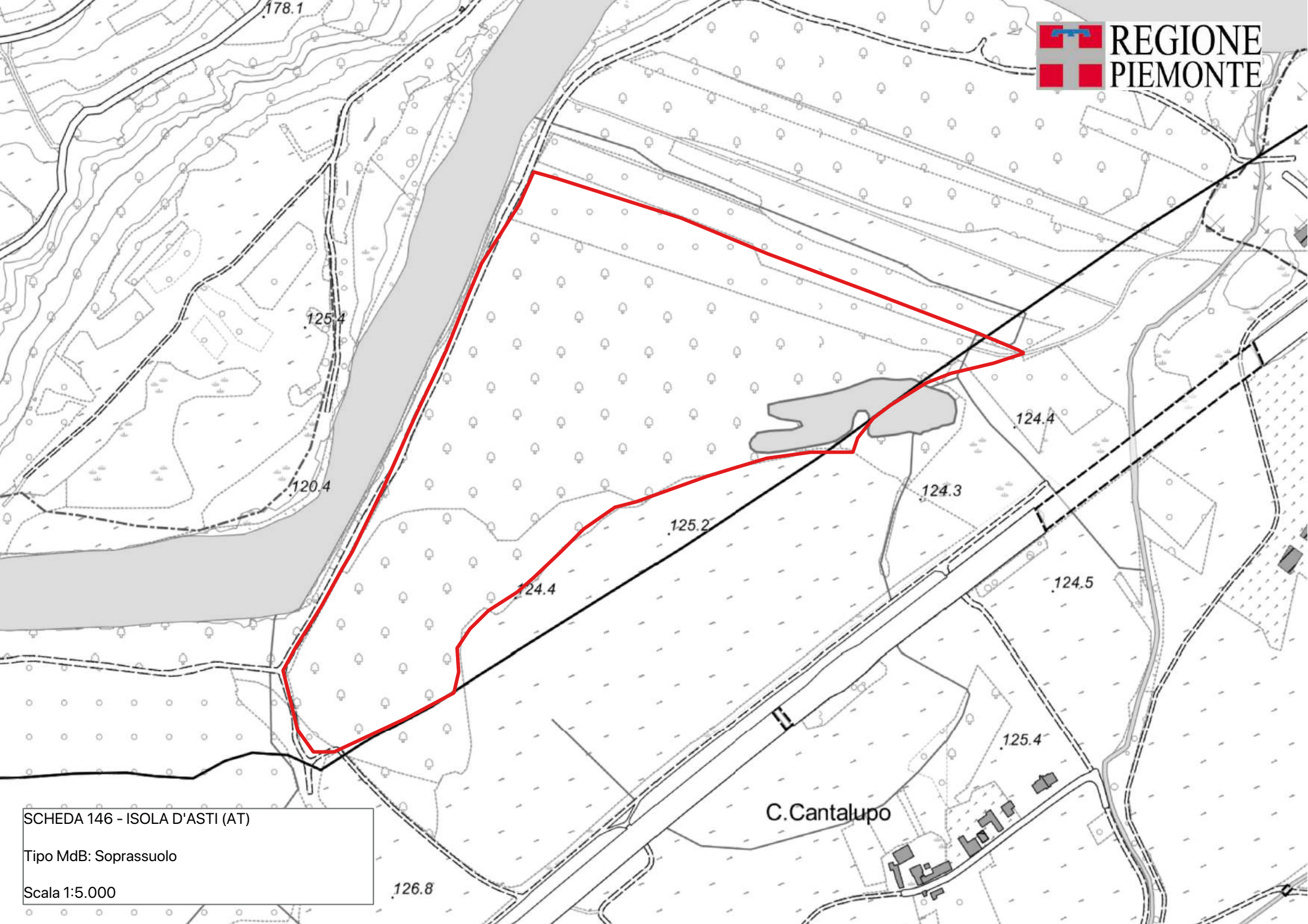
**PORTASEME** Non sono registrati portaseme per il popolamento.

**Motivi di iscrizione:** Fustaia irregolare e disetanea, struttura pluristratificata a dominanza di pioppo bianco. Nel popolamento sono stati censiti 245 esemplari adulti (diametro superiore a 30 cm); il numero effettivo di pioppi bianchi è stato stimato su valori di circa 1000 esemplari, con un'area di insidenza della chioma del 19% (circa 3,6 ettari), rinnovazione spontanea esclusa. Il popolamento è irregolare e relativamente giovane (gli esemplari con oltre 30 anni sono poco più di una decina) probabilmente in seguito ai danni occorsi in occasione dell'evento alluvionale del fiume Tanaro del novembre 1994. La rinnovazione spontanea è sostenuta dall'emissione di polloni radicali emessi soprattutto dalle piante sradicate o stroncate a discapito del livello di variabilità genetica nel popolamento. La specie è dioica e il rapporto di mascolinità è squilibrato a favore dei soggetti maschili (indice 2,4) rispetto agli esemplari portaseme. I rischi di inquinamento genetico sono ridotti per l'assenza di pioppi tremoli nella zona, come ridotta è anche la presenza di robinia e di pioppo nero.

**Aggiornamento:** 10/02/2024

### DETTAGLIO SPECIE

Specie	Distribuzione	Categoria	Finalità	CDB
Populus alba L.	Copertura continua	Identificato alla fonte	Recupero ambientale	IT/Pal/PIE/1/3.1/0146



SCHEDA 146 - ISOLA D'ASTI (AT)

Tipo MdB: Soprassuolo

Scala 1:5.000

## SCHEMA: 0148 - Brusaschetto

**Regione di provenienza:** 2.1 - Pianura Padana  
**Tipo materiale:** Soprassuolo  
**Provincia:** AL  
**Comuni:** Camino  
**Località:** Brusaschetto  
**Quota m s.l.m.:** minima 148 - massima 200 - media 170  
**Superficie totale:** 26.1 ha  
**Coordinate UTM centroide:** E 442964 N 5002482



**SPECIE IDONEE:** Identificate alla fonte: *Ulmus minor* Miller.

**Confini:** Il popolamento occupa il basso versante con esposizione nord-est a valle dell'abitato di Brusaschetto. L'accesso al popolamento è possibile attraverso la pista forestale che dall'ex-borgata "Brusaschetto nuovo" porta a Brusaschetto.

**Accesso:** Strada/pista percorribile con mezzi a trazione integrale

**Agibilità:** Agevole

**PROPRIETA'** Non sono registrate proprietà per il popolamento.

**PORTASEME** Non sono registrati portaseme per il popolamento.

**Motivi di iscrizione:** Bosco misto di olmo campestre, robinia in avviamento a fustaia con sporadiche riserve di farnia. L'età media del popolamento è di 30-40 anni.

**Aggiornamento:** 10/02/2024

### DETTAGLIO SPECIE

Specie	Distribuzione	Categoria	Finalità	CDB
<i>Ulmus minor</i> Miller	Individui a grandi gruppi	Identificato alla fonte	Ingegneria naturalistica	IT/Uca/PIE/1/2.1/0148

129.1



129.6

Brusaschetto nuovo

160.3

186.4

214.5

Zizano

240.7

192.2

2.3

200

239.7

252.4

262.5

260.5

252.9

SCHEDA 148 - BRUSASCHETTO (AL)

Tipo MdB: Soprassuolo

Scala 1:5.000