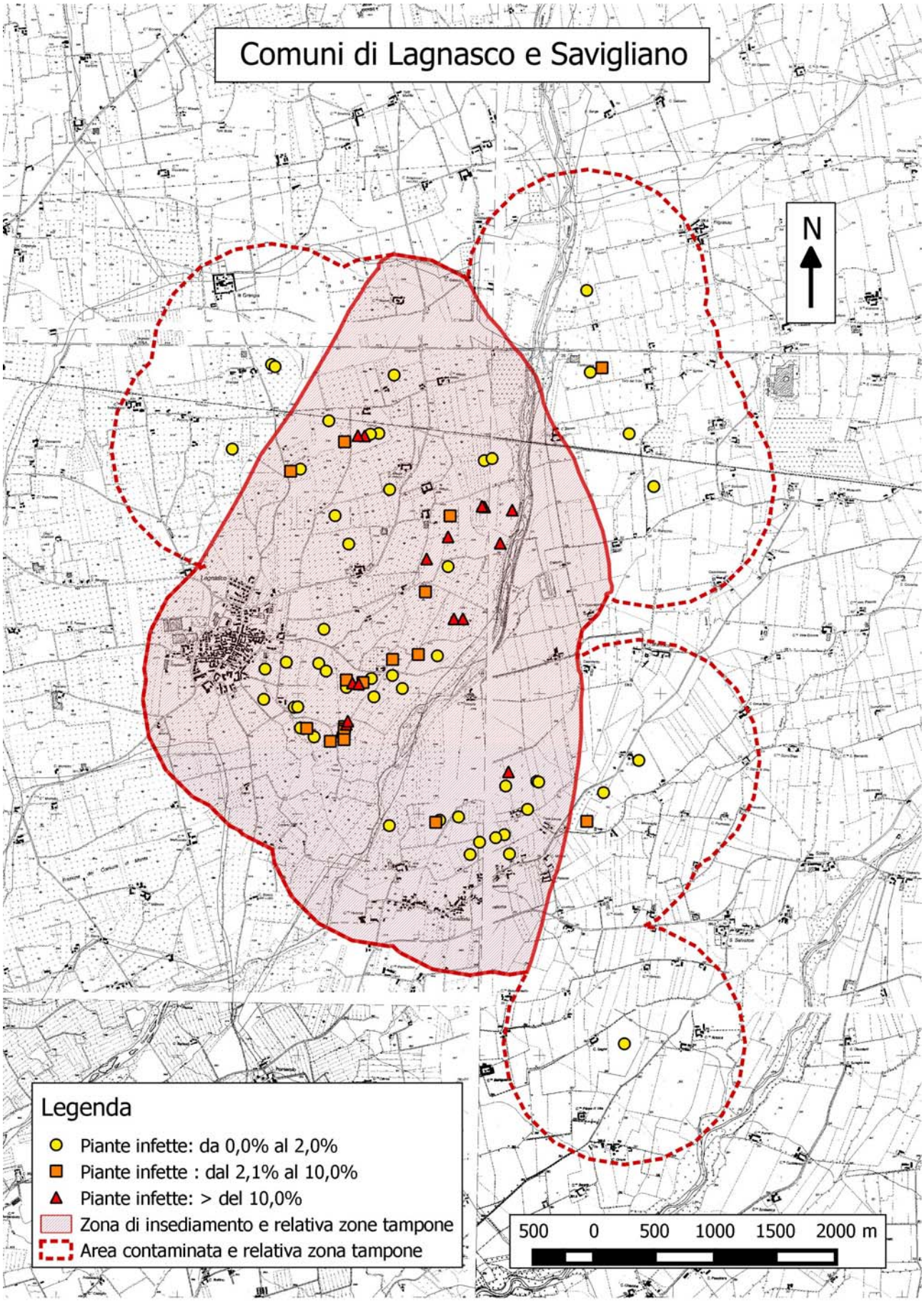
Comuni di Lagnasco e Savigliano
N
Legenda
Piante infette: da 0,0% al 2,0%
Piante infette : dal 2,1% al 10,0%
Piante infette: > del 10,0%
Zona di insediamento e relativa zone tampone
Area contaminata e relativa zona tampone
500 0 500 1000 1500 2000 m

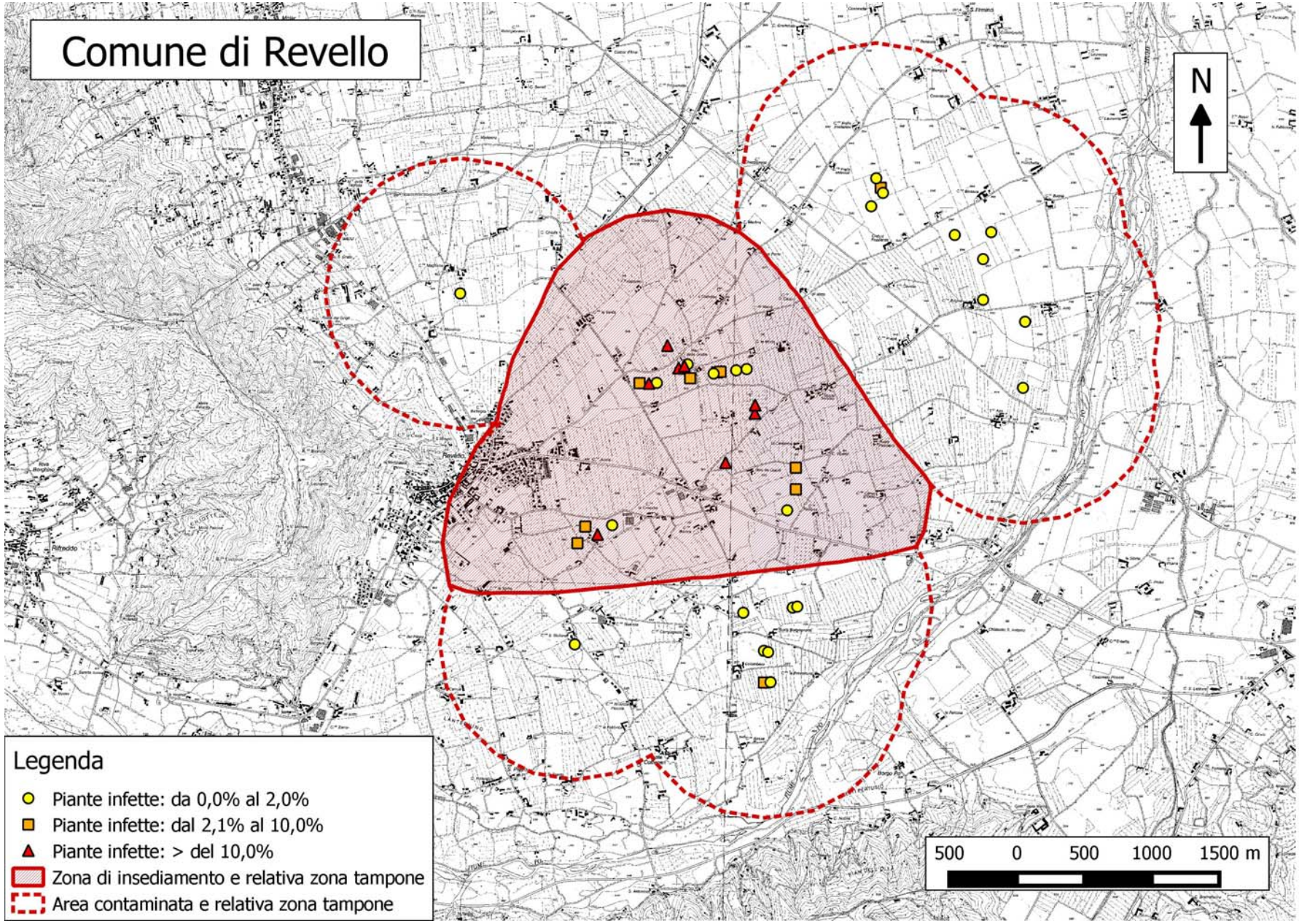
Comune di Revello
N
Legenda
Piante infette: da 0,0% al 2,0%
Piante infette: dal 2,1% al 10,0%
Piante infette: > del 10,0%
Zona di insediamento e relativa zona tampone
Area contaminata e relativa zona tampone
500 0 500 1000 1500 m

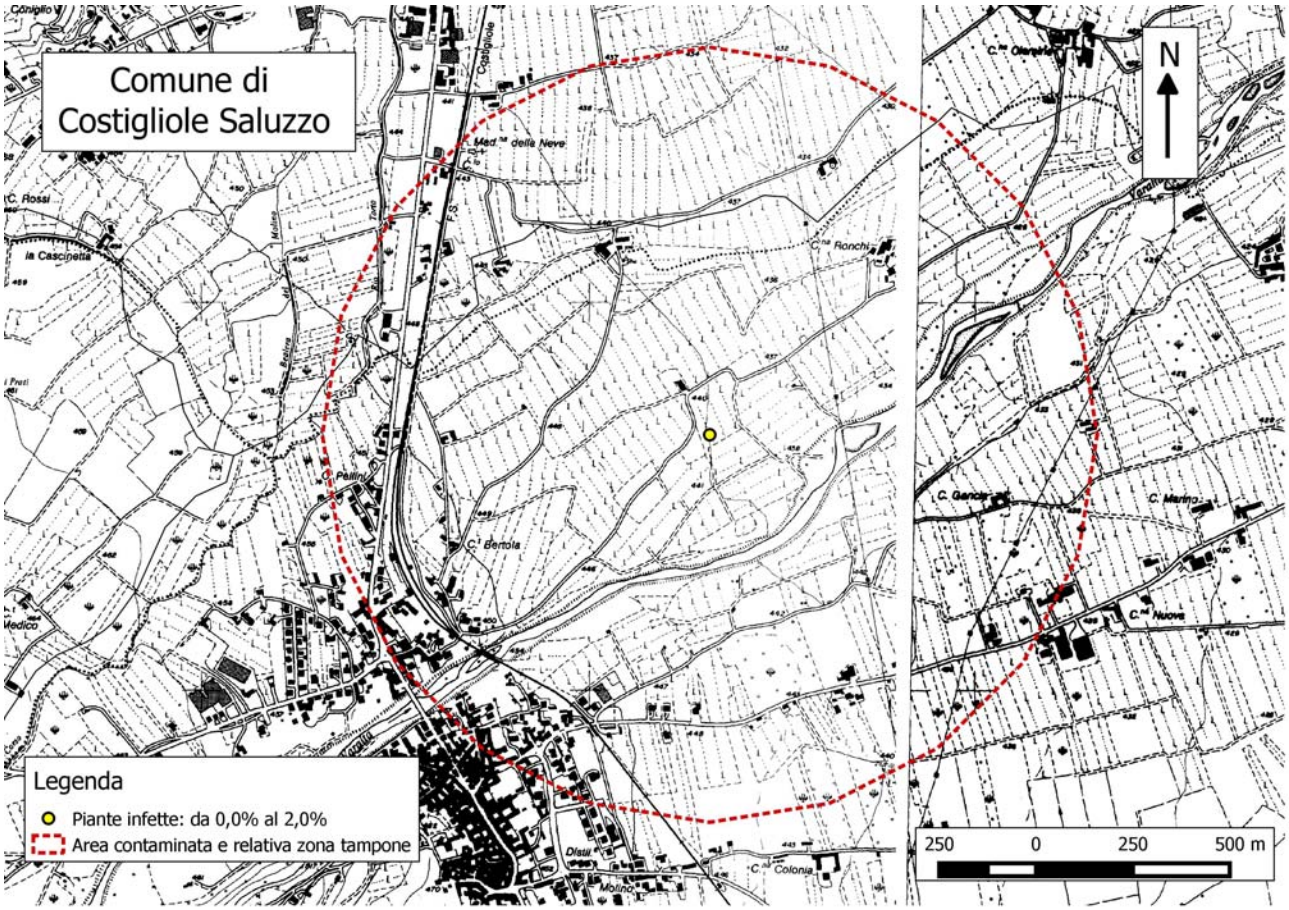
Comune di
Costigliole Saluzzo
N
Legenda
Piante infette: da 0,0% al 2,0%
Area contaminata e relativa zona tampone
250 0 250 500 m

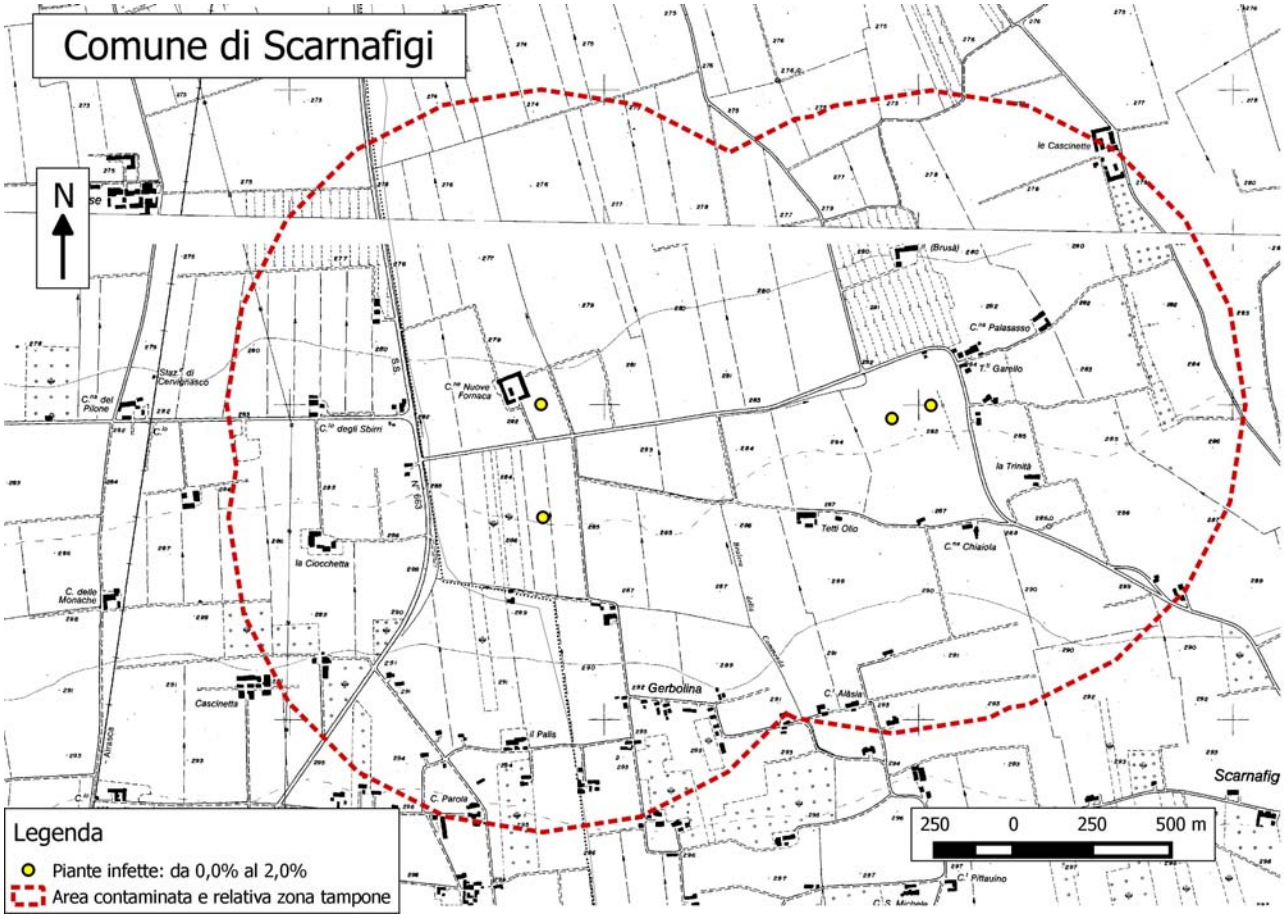
Comune di Scarnafigi
N
Legenda
Piante infette: da 0,0% al 2,0%
Area contaminata e relativa zona tampone
250 0 250 500 m

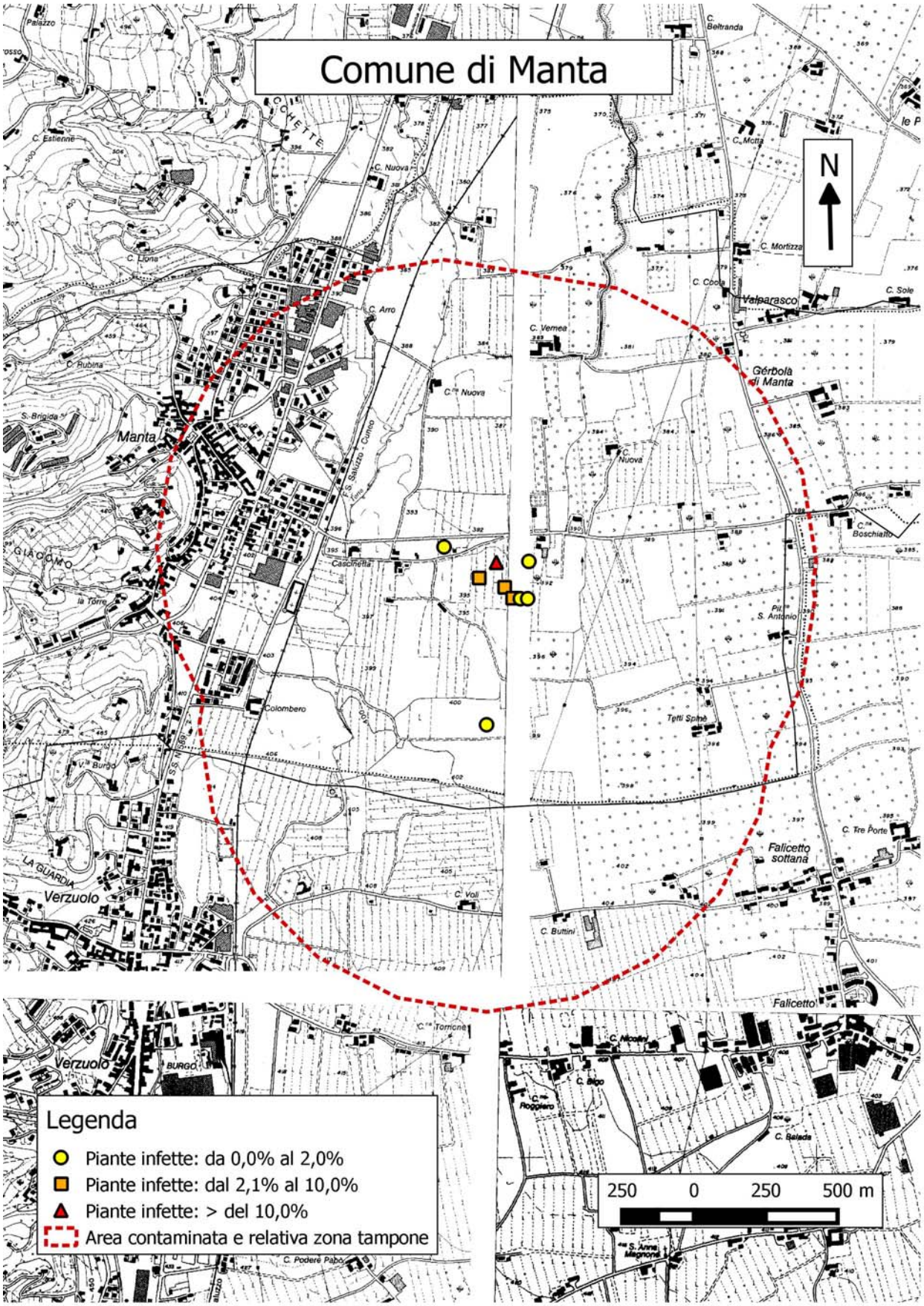
Comune di Manta
N
Manta
Verzuolo
Valparasco
Gérbola di Manta
Falicetto sottana
Falicetto
Colombero
Cascinetta
Legenda
Piante infette: da 0,0% al 2,0%
Piante infette: dal 2,1% al 10,0%
Piante infette: > del 10,0%
Area contaminata e relativa zona tampone
250 0 250 500 m

Comune di Tarantasca
N
Legenda
Piante infette: da 0,0% al 2,0%
Piante infette: dal 2,1% al 10,0%
Area contaminata e relativa zona tampone
250 0 250 500 m
Salvagni
Gossi
Viani
S. Chiaffreddo
C. Ciapello
La Cascina
C. Grimaldi
C. Tetto Bianco
Tetto Nuovo
Tetto Segrin
C. Mussio
C. Giorgis
C. Laugeri
C. Generale
Pil.° Giogo
Tetto de Maria
Ciabotto
Chiabotto
C. Grattino
C. del Bosco
C. Cavallera
C. Armand
C. Ferrero
C. della Cisterna
C. Nicola
C. Freschetta
C. Pevino
C. Golle
C. Croce
Staz. di Tarantasca
T.° di Mezzo
C. Palazzo
Mol.° Manone
C. Risorgimento
Segheria Torretta
C. Brina
T.° Cavallero
C. Progresso
C. S. Antonio
C. Indipendenza
Torre Berutti
C. Maddalena
C. Granera
C. Marcellina
C. Vignolo
C. Nuova
C. Gobbonuovo
C. Combe
T.° del Miglia
S. Benigno

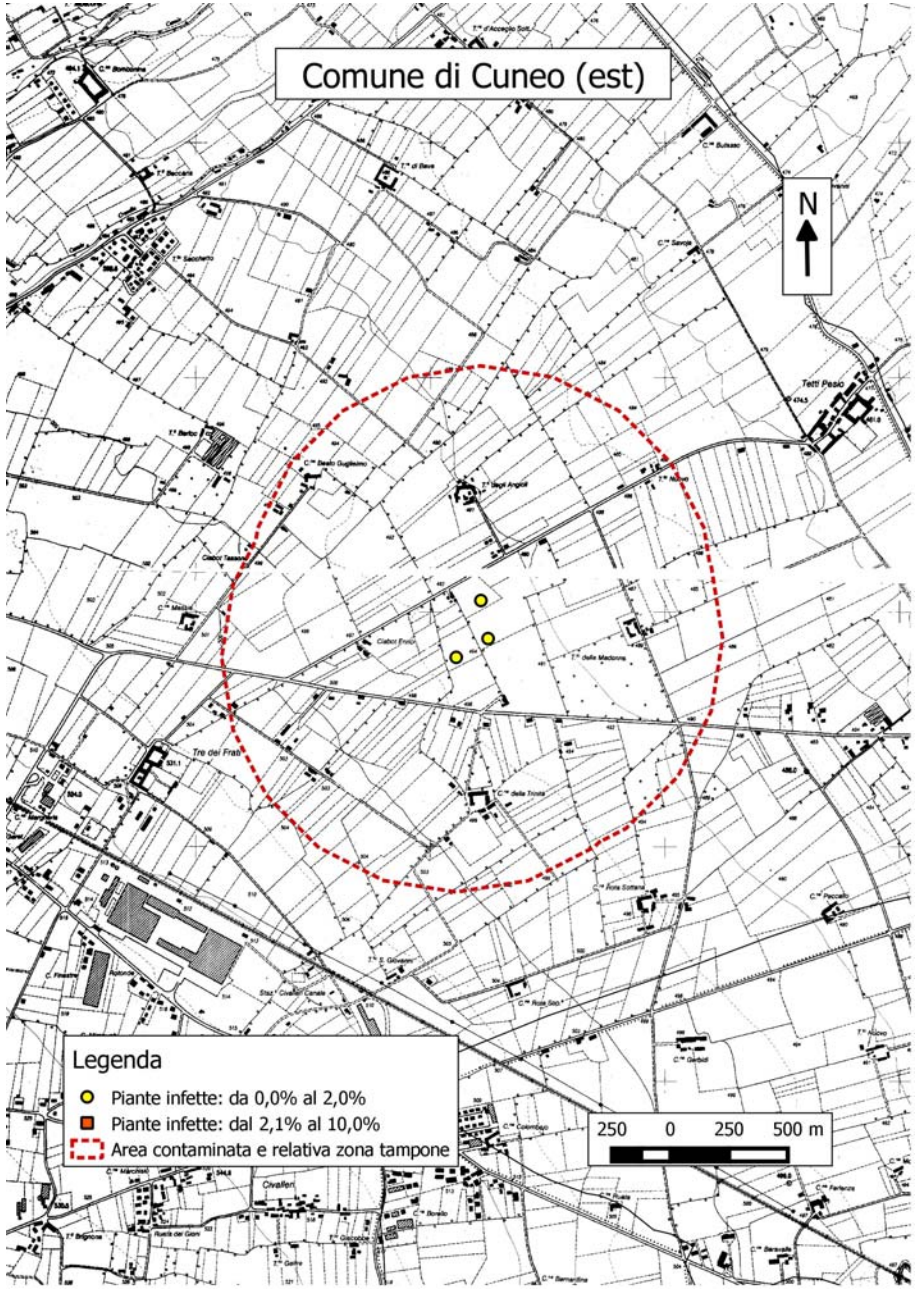
Comune di Cuneo (est)
N
Legenda
Piante infette: da 0,0% al 2,0%
Piante infette: dal 2,1% al 10,0%
Area contaminata e relativa zona tampone
250 0 250 500 m

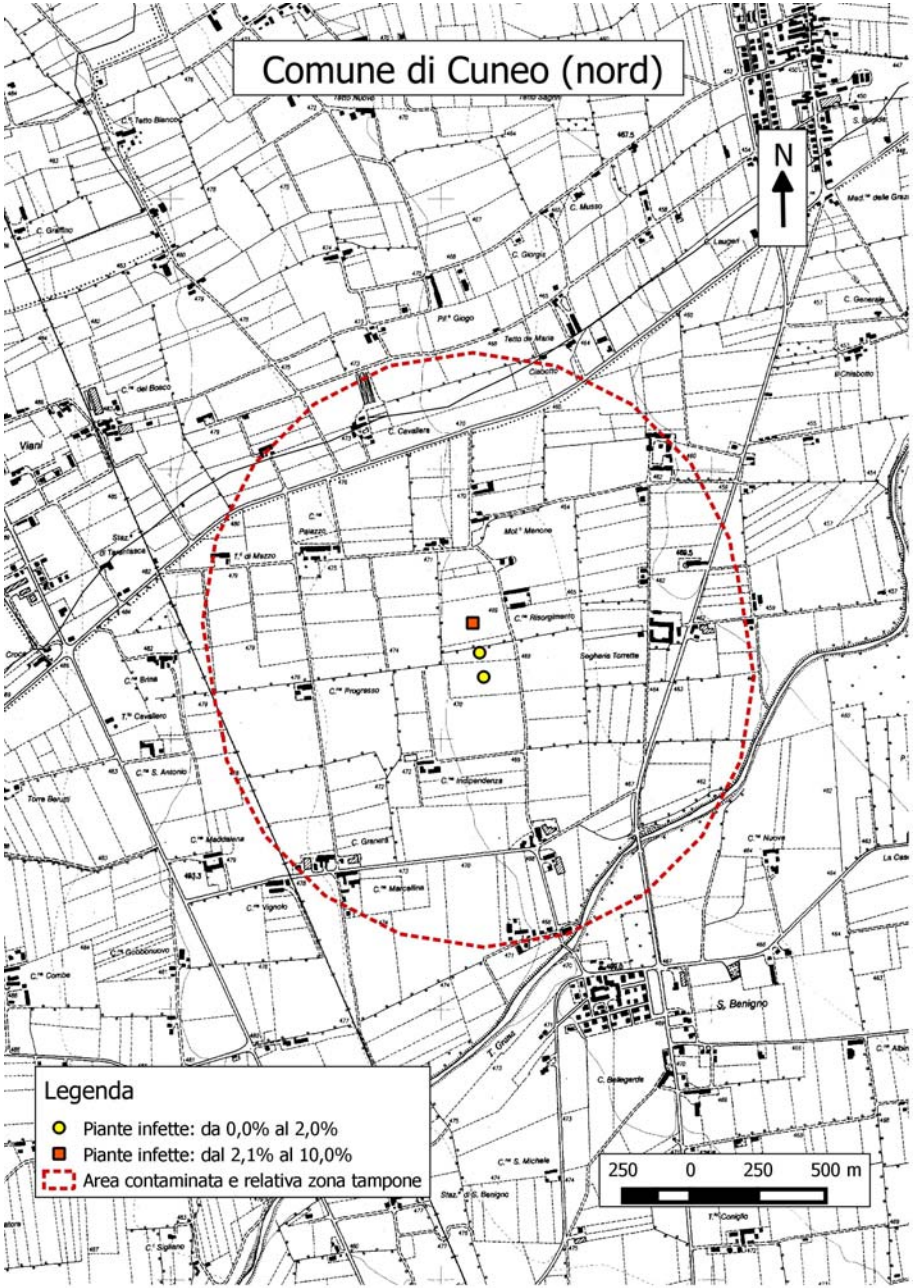
Comune di Cuneo (nord)
N
Legenda
Piante infette: da 0,0% al 2,0%
Piante infette: dal 2,1% al 10,0%
Area contaminata e relativa zona tampone
250 0 250 500 m

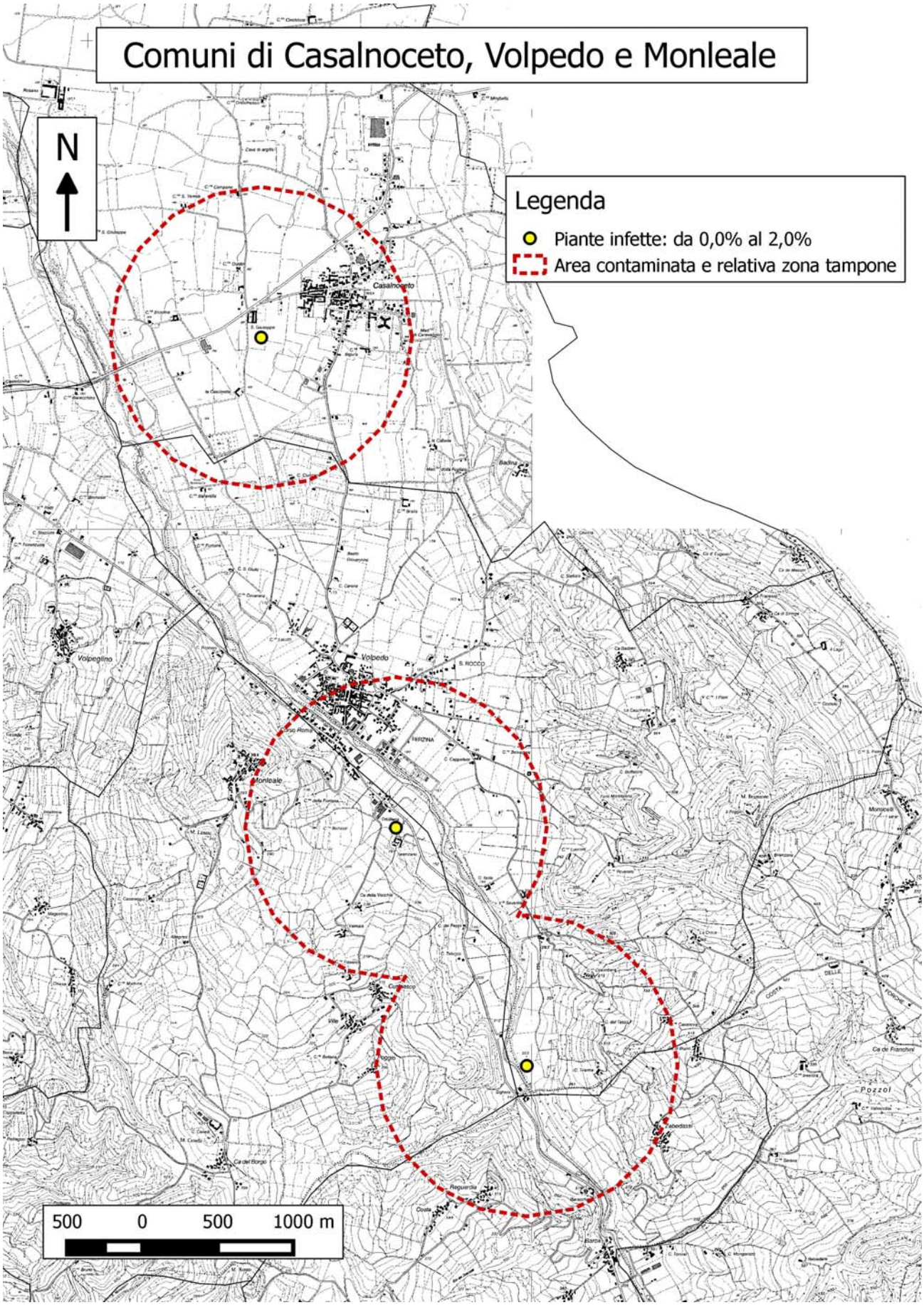
Comuni di Casalnoceto, Volpedo e Monleale
N
Legenda
Piante infette: da 0,0% al 2,0%
Area contaminata e relativa zona tampone
Casalnoceto
Volpedo
Volpeglino
Monleale
500 0 500 1000 m