

**GESTIONE ASSOCIATA
DEL LAGO DI VIVERONE**

COMUNI DI AZEGLIO - BORGO D'ALE - PIVERONE - VIVERONE

**PIANO DIRETTORIO DISCIPLINANTE
L'USO DEL DEMANIO IDRICO LACUALE
DEL LAGO DI VIVERONE**











**PLANIMETRIA DI DETTAGLIO
COMUNE DI VIVERONE
TAVOLA 2.E - Scala 1:1.000**

Arch. Giulio Carta Geom. Claudio Oddone Dott. Emanuele Comoglio

Il Presidente

Adottato con Provvedimento n. Approvato con Provvedimento n.

LEGENDA

-  Delimitazione dell'alveo del Lago di Viverone
-  Linea catastale Acqua Piverone
-  Linea catastale Acqua Azeglio
-  Aree per installazione boe di ormeggio
-  Linea conservazione habitat naturale
-  Spiagge e aree contigue di balneazione
- Moli Attracco
 -  Privato
 -  Pubblico
- Moli sommersi
 -  Privato
 -  Pubblico

