
















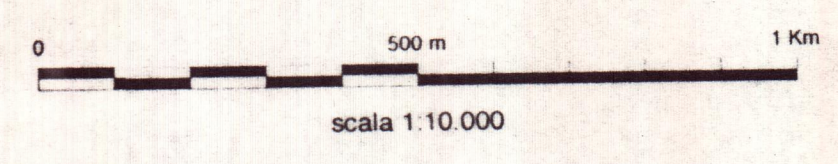


# Tav. 2.07

## LEGENDA

-  contorni e numerazione di riferimento degli Ambiti (vd. SA, Schede d'Ambito)
-  fasce di pertinenza paesistico-ambientale dei corsi d'acqua pubblici (art. 18 Norme generali)
-  aree boscate (art. 20 Norme generali)
-  aree di priorità di imboscamento/rimboscimento (art. 20 Norme generali)
-  aree agricole inedificabili (art. 16 Norme generali)
-  aree destinate ad attività estrattiva dai P.R.G.C. vigenti (art. 15 Norme generali)
-  aree di riordino a destinazione produttiva (vd. SA 24, 38)
-  fasce di rispetto ambientale delle aree produttive
-  fasce di salvaguardia dei tracciati infrastrutturali in previsione
-  tracciati stradali già previsti dai P.R.G.C. vigenti
-  tracciato di progetto della linea ferroviaria ad Alta Velocità (proposto dallo Studio di Impatto Ambientale presentato il 30/11/93)
-  percorsi con valenza storico-culturale-paesistica (art. 22 norme generali, e SA relative)
-  percorsi di connessione territoriale (art. 23 Norme generali)
-  emergenze storico-architettoniche
-  area di salvaguardia ambientale normata Parco Naturale della Valle del Ticino
-  area di salvaguardia ambientale normata Parco della Battaglia
-  area militare

01	02		
CTR 004100	CTR 005100		
03	04		
CTR 118040	CTR 117010		
05	06		
CTR 119000	CTR 117050		
07	08	09	10
CTR 118110	CTR 118120	CTR 117000	CTR 117100
11	12	13	14
CTR 118150	CTR 118180	CTR 117150	CTR 111740
15	16	17	18
CTR 137000	CTR 137040	CTR 138010	CTR 138020



Base Carta Tecnica Regionale - ripresa aerea dell'anno 1991

dicembre 1994

GUIDO VALLINO, urbanista  
MARCO PLATA, architetto  
GIAMPIETRO DE PAOLI, architetto  
ANGELO RAIMONDI, architetto

