

ALLEGATO P_X
CARTA DELLE PROPRIETA'

NOTE ALLA COMPILAZIONE DELL'ALLEGATO

Viene qui di seguito riportata a titolo di esempio la Carta delle Proprietà e la tabella associata del SIC IT1160010 Bosco del Merlino.

RETE NATURA 2000

Direttiva 92/43/CEE "Habitat" del 21 maggio 1992
D.P.R. n. 357 del 08 settembre 1997
L.R. n. 19 del 29 giugno 2009

SITO DI IMPORTANZA COMUNITARIA

IT1160010- BOSCO DEL MERLINO

PIANO DI GESTIONE

Finanziamento PSR 2007/2013 – Misura 323 azione 1

CARTA DELLE PROPRIETA' Legenda

Tipo di proprietà



Comunali



Di altri enti locali (Comunità Montane, Enti Parco, ASL, Comunanze, Consorzi pubblici, ecc..)



Private (ditte giuridiche e fisiche private)



Indistinte in cartografia



Non rilevate



Limite del SIC ufficiale

Nota per la lettura della carta

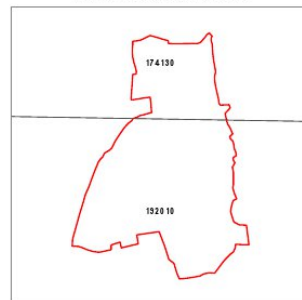
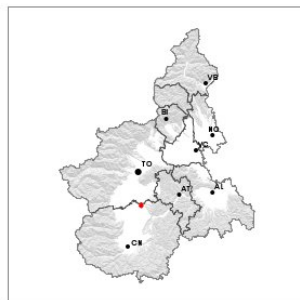
I codici numerici identificano differenti proprietà; per l'approfondimento si rimanda alla relazione tecnica.

Autori

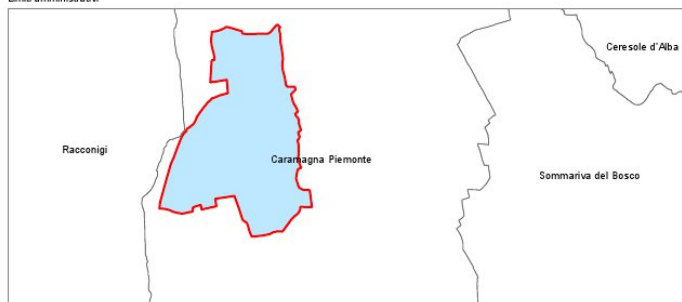
Impostazione metodologica e rilievi catastali: Giuseppe Bertetti
Allestimento cartografico: Rosalba Riccobene, Elena Giacometti**

** Consulente

Inquadramento sezioni CTR 1:10.000



Limiti amministrativi



Digitalizzazione a video delle proprietà sui fogli di mappa in formato raster

Cartografia realizzata nel mese di ottobre 2009

Fondo topografico: ingrandimento della CTR raster della Regione Piemonte scala 1:10.000
sistema di riferimento WGS84 - UTM 32 N