
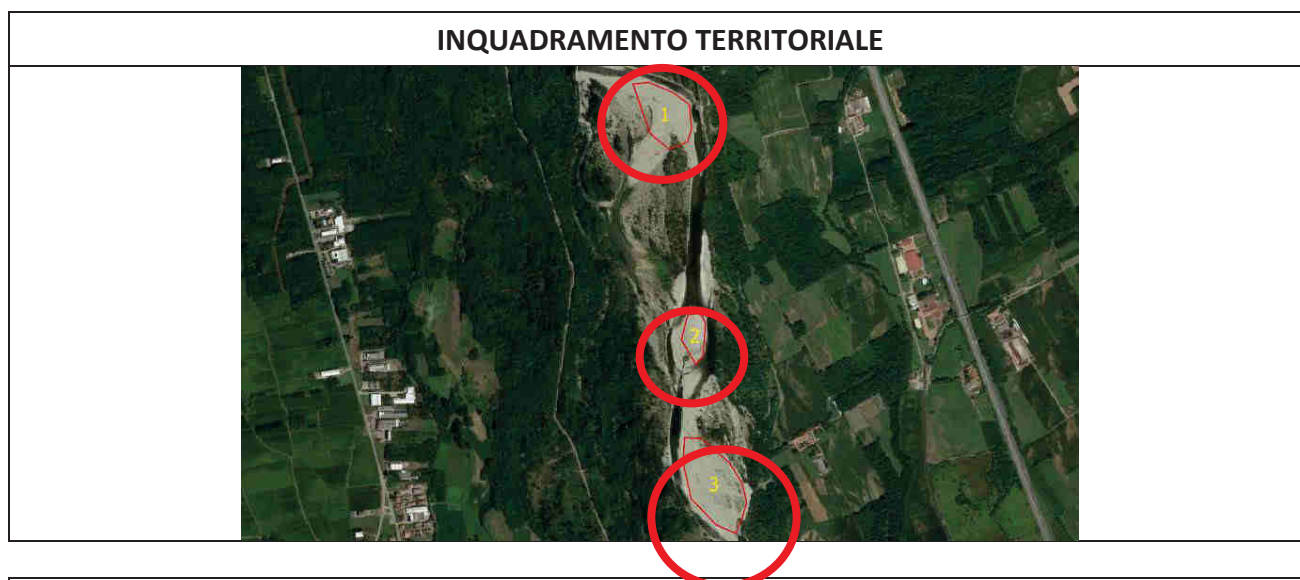


SCHEDA ILLUSTRATIVA INTERVENTI DI MANUTENZIONE CON ASPORTAZIONE
 D.G.R. n. 4-2929 del 5 marzo 2021


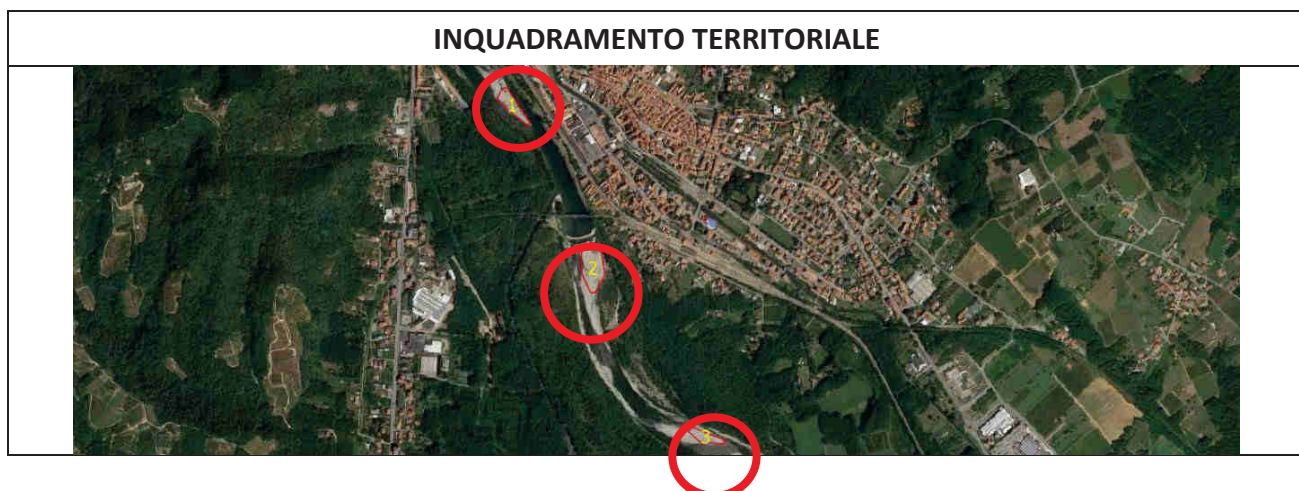
DESCRIZIONE INTERVENTO	
<i>Lavori di manutenzione idraulica Fiume Sesia asportazione di materiale alluvionale nel comune di Ghemme (NO).</i>	
LOCALIZZAZIONE INTERVENTO	
AIPO-CASALE	Tratto competenza
PROVINCIA	Novara
COMUNE	Ghemme
LOCALITÀ	
CORSO D'ACQUA	FIUME SESIA
VINCOLI	NO – Presenza derivazioni irrigue



STIMA VOLUMETRIA DA ASPORTARE
A - 10.000,00 (m ³)
Necessità ripascimento - Stima 6.000 mc
<i>LINK DELLA POSIZIONE/COORDINATE:</i>
1. 45°34'38.47"N - 8°23'48.48"E
2. 45°34'9.77"N - 8°23'53.10"E
3. 45°33'50.42"N - 8°23'57.08"E

SCHEDA ILLUSTRATIVA INTERVENTI DI MANUTENZIONE CON ASPORTAZIONE
D.G.R. n. 4-2929 del 5 marzo 2021

DESCRIZIONE INTERVENTO	
<i>Lavori di manutenzione idraulica Fiume Sesia. Asportazione di materiale alluvionale nel comune di Romagnano Sesia (NO):</i> <ol style="list-style-type: none"> 1. 450 (m) a monte del ponte ferroviario; 2. 150 (m) a valle del ponte ferroviario; 3. 900 (m) a valle del ponte ferroviario. 	
LOCALIZZAZIONE INTERVENTO	
AIPO-CASALE	Tratto competenza
PROVINCIA	Novara
COMUNE	Romagnano Sesia
LOCALITÀ	
CORSO D'ACQUA	FIUME SESIA
VINCOLI	NO – PRESENZA DERIVAZIONE IRRIGUA





STIMA VOLUMETRIA DA ASPORTARE
A - 10.000,00 (m ³)
Necessità ripascimento - Stima 8.000 mc
LINK DELLA POSIZIONE/COORDINATE: <ol style="list-style-type: none"> 1. 45°38'4.39"N - 8°22'35.21"E 2. 45°37'45.60"N - 8°22'49.66"E 3. 45°37'26.51"N - 8°23'8.25"E

SCHEDA ILLUSTRATIVA INTERVENTI DI MANUTENZIONE CON ASPORTAZIONE
D.G.R. n. 4-2929 del 5 marzo 2021

DESCRIZIONE INTERVENTO	
<i>Lavori di manutenzione idraulica Fiume Sesia, asportazione di materiale alluvionale nel Comune di Romagnano Sesia (NO).</i>	
LOCALIZZAZIONE INTERVENTO	
AIPO-CASALE	Tratto competenza
PROVINCIA	Novara
COMUNE	Romagnano Sesia
LOCALITÀ	
CORSO D'ACQUA	FIUME SESIA
VINCOLI	NO



DOCUMENTAZIONE FOTOGRAFICA

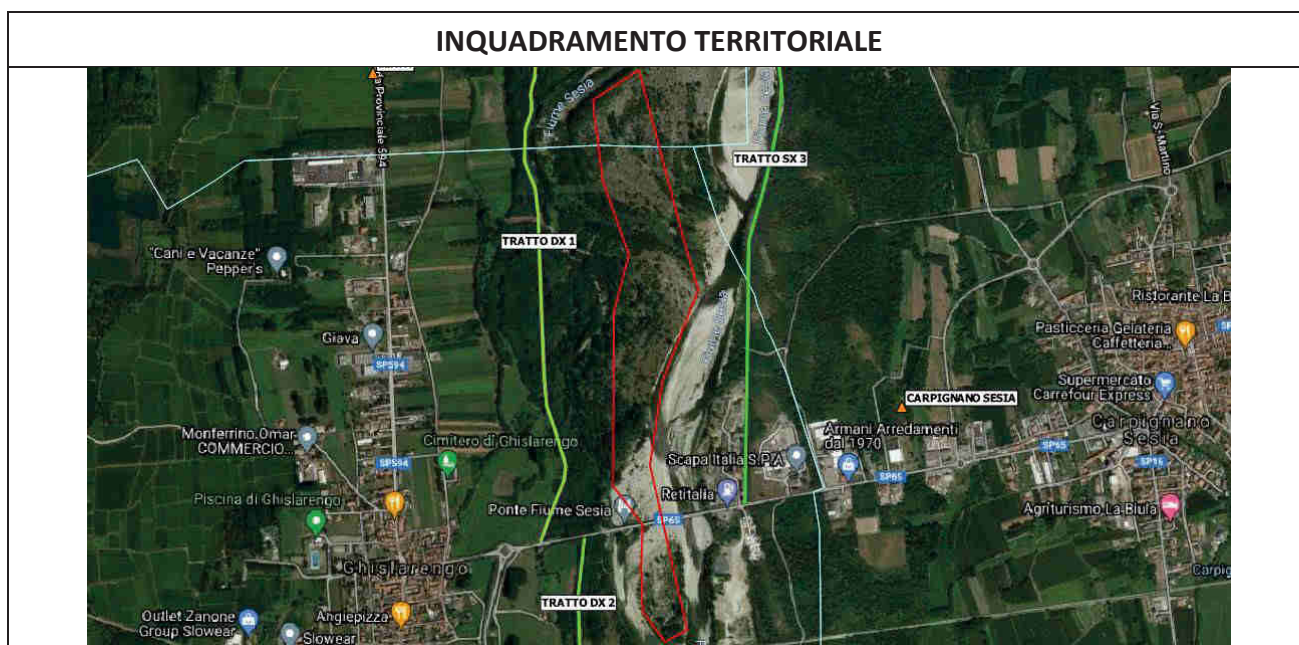
SEZIONI TIPO SBANCAMENTO E SAVANELLA	
	
SEZIONI TIPO SBANCAMENTO	
	

STIMA VOLUMETRIA DA ASPORTARE

10.000,00 (m ³)
LINK DELLA POSIZIONE/COORDINATE: 45°36'10.29"N - 8°23'36.55"E

SCHEDA ILLUSTRATIVA INTERVENTI DI MANUTENZIONE CON ASPORTAZIONE
D.G.R. n. 4-2929 del 5 marzo 2021

DESCRIZIONE INTERVENTO	
<i>Lavori di manutenzione idraulica Fiume Sesia mediante asportazione di materiale alluvionale nel tratto in Comune di Ghislarengo (VC).</i>	
LOCALIZZAZIONE INTERVENTO	
AIPO-CASALE	Tratto competenza
PROVINCIA	VC
COMUNE	Ghislarengo (VC)
LOCALITÀ	
CORSO D'ACQUA	FIUME SESIA
VINCOLI	NO – Presenza derivazioni irrigue






STIMA VOLUMETRIA DA ASPORTARE
A - 10.000,00 (m ³) – Con riquilificazione rami inattivi e sistemazione alveo
Necessità ripascimento - Stima 9.000 mc
<i>LINK DELLA POSIZIONE/COORDINATE: 45°32'0.90"N - 8°23'42.75"E</i>

SCHEDA ILLUSTRATIVA INTERVENTI DI MANUTENZIONE CON ASPORTAZIONE
D.G.R. n. 4-2929 del 5 marzo 2021

DESCRIZIONE INTERVENTO	
<i>Lavori di manutenzione idraulica Fiume Sesia nel comune di Serravalle Sesia (NO) asportazione di materiale alluvionale, a valle della passerella stradale Via alla Sesia.</i>	
LOCALIZZAZIONE INTERVENTO	
AIPO-CASALE	Tratto competenza
PROVINCIA	Vercelli
COMUNE	Serravalle Sesia
LOCALITÀ	
CORSO D'ACQUA	FIUME SESIA
VINCOLI	NO – Presenza Derivazione HYDRO e Canale di Scarico exCartiera



DOCUMENTAZIONE FOTOGRAFICA

<p align="center">SEZIONI TIPO SBANCAMENTO E SAVANELLA</p> 	
<p align="center">SEZIONI TIPO SBANCAMENTO</p> 	

STIMA VOLUMETRIA DA ASPORTARE
A - 10.000,00 (m ³) – Riprofilatura alveo attivo e riapertura di rami inattivi.
Necessità ripascimento - Stima 4.000 mc
<i>LINK DELLA POSIZIONE/COORDINATE 45°41'23.19"N - 8°19'2.19"E</i>

SCHEDA ILLUSTRATIVA INTERVENTI DI MANUTENZIONE CON ASPORTAZIONE
D.G.R. n. 4-2929 del 5 marzo 2021

DESCRIZIONE INTERVENTO

Lavori di manutenzione idraulica Fiume Sesia nel comune di Serravalle Sesia (NO) asportazione di materiale alluvionale, 300m a valle dalla traversa e a 1000m a monte del ponte stradale SP299.

LOCALIZZAZIONE INTERVENTO

AIPO-CASALE	Tratto competenza
PROVINCIA	Vercelli
COMUNE	Serravalle Sesia
LOCALITÀ	
CORSO D'ACQUA	FIUME SESIA
VINCOLI	NO – Presenza di Impianti Idroelettrici

INQUADRAMENTO TERRITORIALE



DOCUMENTAZIONE FOTOGRAFICA

SEZIONI TIPO SBANCAMENTO E SAVANELLA



SEZIONI TIPO SBANCAMENTO



STIMA VOLUMETRIA DA ASPORTARE

10.000,00 (m³)

LINK DELLA POSIZIONE/COORDINATE 45°40'58.51"N - 8°19'14.17"E