

Deliberazione della Giunta Regionale 19 marzo 2021, n. 3-2989

Strategia Nazionale Aree Interne. Delibera CIPE n. 9 del 28 gennaio 2015. D.G.R. n. 21-1251 del 30 marzo 2015. Approvazione dello Schema di Accordo di programma Quadro "Area Interna - Valli di Lanzo".

A relazione del Vicepresidente Carosso:

Premesso che:

le Aree interne costituiscono una fra le dimensioni territoriali chiave della politica regionale di coesione 2014-2020;

si tratta del riconoscimento, a livello europeo, di un'organizzazione spaziale fondata su "centri minori", spesso di piccole dimensioni, significativamente distanti dai principali centri di offerta di servizi essenziali (istruzione, salute e mobilità) e che in molti casi sono in grado di garantire ai residenti soltanto una limitata accessibilità ai servizi, con ripercussioni sul trend demografico sia in termini di numero di residenti, sia di composizione per età e natalità;

il documento di indirizzo per la programmazione della politica regionale "Metodi e obiettivi per un uso efficace dei Fondi Comunitari 2014-20" ha riconosciuto che lo sviluppo del Paese dipende anche dal contributo delle aree interne;

il potenziale sviluppo economico legato alle aree interne è rappresentato dal capitale territoriale, spesso inutilizzato, caratterizzato dalle importanti risorse ambientali (risorse idriche, sistemi agricoli, foreste, paesaggi naturali e umani) e risorse culturali (beni archeologici, insediamenti storici, abbazie, piccoli musei, centri di mestiere) in esse presenti;

per questo, nel settembre 2012, è stata avviata la costruzione di una Strategia nazionale per lo sviluppo delle Aree interne, di seguito SNAI, con il supporto di un Comitato Tecnico Aree Interne, di seguito CTAI, costituito presso la Presidenza del Consiglio dei Ministri e una fase di costante interlocuzione con i rappresentanti delle Regioni;

la SNAI è confluita nell'Accordo di partenariato per l'impiego dei fondi strutturali e di investimento europei approvato dall'Italia con la Commissione Europea il 29 ottobre 2014;

l'Accordo ha sancito l'impegno congiunto ad implementare politiche destinate alla ri-attivazione del capitale presente a livello territoriale e all'offerta di servizi pubblici, privati e collettivi, con l'obiettivo comune di contrastare i processi di *marginalizzazione* in atto o di evitare che i fenomeni si manifestino;

con l'Accordo è stato previsto l'impiego di risorse ordinarie, stanziare annualmente dalle Leggi di Stabilità, e di risorse aggiuntive, previste nei Programmi Operativi Regionali del Fondo europeo di sviluppo regionale (POR FESR), del Fondo Sociale Europeo (POR FSE) e nel Programma di Sviluppo Rurale del Fondo europeo agricolo per lo sviluppo rurale (PSR FEASR) del periodo 2014-20, a copertura degli investimenti locali programmati con la SNAI;

con l'Accordo è stato poi sancito il pre-requisito generale della gestione di servizi comunali nella Strategia Nazionale aree interne e nello specifico che i Comuni di ogni are-progetto devono realizzare forme appropriate di gestione associata di funzioni (fondamentali) e servizi (nelle forme previste dall'ordinamento: convenzione, unioni o fusioni) che siano "funzionali al raggiungimento

dei risultati di lungo periodo degli interventi collegati alla strategia e tali da allineare pienamente la loro azione ordinaria con i progetti di sviluppo locali finanziati”;

la Conferenza Stato-Regioni ha reso parere favorevole nella seduta del 4 dicembre 2014 sul documento concernente la *governance* per l’impiego delle risorse stanziata dalla Legge di Stabilità 2014e destinate alla realizzazione degli interventi attuativi della SNAI e si è espressa favorevolmente sulla proposta nella seduta del 3 agosto 2016;

il Programma Nazionale di Riforma (PNR), di cui all’articolo 10, comma 5 della Legge 196 del 2009, ha dato continuità, nel quadro del Documento di economia e finanza, al duplice intento di adeguare la quantità e la qualità dei servizi di istruzione, salute, mobilità in quanto diritti di cittadinanza e di promuovere progetti di sviluppo che valorizzino il patrimonio naturale e culturale delle aree, puntando anche sulla creazione e il rafforzamento delle filiere produttive locali.

le direttrici chiave di intervento previste dalle *Linee guida per la definizione del Piano Nazionale di ripresa e resilienza*, approvate dal Comitato Interministeriale per gli Affari Europei il 9 settembre 2020 in coordinamento con tutti i Ministeri e le rappresentanze delle Regioni e degli Enti locali, e trasmesse alle Camere per avviare il dialogo informale in risposta all’iniziativa *Next Generation EU* (NGEU) proposta dalla Commissione Europea e approvata dal Consiglio Europeo del 21 luglio 2020, anticipano che la politica di coesione territoriale e sociale fissata con la SNAI concorra agli obiettivi della missione “Equalità sociale, di genere e territoriale”.

Premesso, inoltre, che:

con un percorso condotto congiuntamente dalla Regione e dal CTAI, il 30 marzo 2015 sono state identificate e perimetrate, con la Deliberazione n. 21-1251, le aree progetto piemontesi in cui avviare la sperimentazione: Valli Maira e Grana, Valle Ossola, Valle Bormida e Valli di Lanzo;

il CTAI ha elaborato documenti metodologici e esplicitato un percorso a tappe finalizzato alla costruzione della Strategia d’Area e i Ministeri competenti hanno prodotto linee guida specifiche per la programmazione degli interventi nelle aree;

il CIPE, con deliberazione n. 9 del 28 gennaio 2015 “Programmazione dei fondi strutturali di investimento europei 2014-2020. Accordo di partenariato strategia nazionale per lo sviluppo delle aree interne del Paese: indirizzi operativi” prevede per ciascuna area selezionata la stipula di un Accordo di Programma Quadro (APQ) quale strumento per inquadrare l’attuazione della Strategia d’Area e per assumere impegni puntuali fra Regioni, Governo e Enti Locali;

l’attuazione degli interventi previsti dalla Strategia di Area viene perseguita attraverso la cooperazione tra i diversi livelli istituzionali interessati, mediante la sottoscrizione di un Accordo di Programma Quadro (APQ) di cui all’art. 2, comma 203, della legge n. 662/96, con il coordinamento del Ministro delegato per il Sud e la coesione territoriale che si avvale dell’Agenzia per la Coesione Territoriale;

l’APQ è sottoscritto dall’Agenzia la Coesione Territoriale, dal Ministero dell’Istruzione, Università e Ricerca, dal Ministero delle Infrastrutture e della Mobilità Sostenibili, dal Ministero del Lavoro e delle Politiche Sociali, dal Ministero delle Politiche Agricole, Alimentari e Forestali, dal Ministero della Salute, della Regione Piemonte e dal Soggetto capofila dell’Area Interna Valli di Lanzo;

l'APQ contiene la Strategia dell'area progetto, gli interventi da attuare, i soggetti attuatori, le fonti finanziarie e la copertura degli interventi, i cronoprogrammi di realizzazione, i risultati attesi ed i relativi indicatori;

il pre-requisito associativo nella gestione di servizi comunali nell'area interna è una *condizionalità* istituzionale richiesta al momento di avvio della fase di formalizzazione dell'APQ;

il CIPE, con deliberazione n. 72 del 21 novembre 2019, ha fissato un nuovo termine per la sottoscrizione degli APQ finalizzati all'attuazione della Strategia nazionale per le aree interne del Paese al 31 dicembre 2020, in considerazione del lavoro istruttorio intenso e basato su un metodo operativo innovativo con una *governance* complessa, accogliendo la richiesta avanzata dal Ministro per il Sud e la coesione territoriale e dal Dipartimento per le politiche di coesione del 14 ottobre 2019 (nota prot. 147-P).

Preso atto che:

l'Unione Montana di Comuni delle Valli di Lanzo, Ceronda e Casternone ha trasmesso il 12 novembre 2011 (prot. n. 12299/A19000) al settore Sviluppo sostenibile e qualificazione del sistema produttivo del territorio della Direzione Competitività del Sistema Regionale (come da documentazione agli atti) e al CTAI, la Strategia "Area Interna Valli di Lanzo, la montagna si avvicina" che mira a ridefinire il rapporto con l'area metromontana di Torino, rafforzando i concetti di prossimità e di competitività del territorio delle Valli di Lanzo in termini non tanto di omologazione ai centri urbani di pianura, quanto di interdipendenza, ri-avvicinando l'area urbana alle Valli;

la Strategia si articola in un programma in 20 azioni, integrate a livello territoriale sia con riferimento alla natura degli interventi, materiale e immateriale, che alla fonte di finanziamento, risorse ordinarie e aggiuntive, pubbliche e private.

Richiamate:

le previsioni regolamentari sui fondi strutturali europei a seguito del nuovo quadro congiunturale determinato dall'emergenza sanitaria Covid-19 e l'accordo sottoscritto il 15 luglio 2020 tra la Regione Piemonte e il Ministro per il Sud e la Coesione Territoriale "Riprogrammazione dei Programmi Operativi dei Fondi strutturali 2014-2020 ai sensi dell'articolo 242 del decreto legge 34/2020";

la deliberazione del CIPE n. 41 del 28 luglio 2020 concernente la riprogrammazione e nuova assegnazione di risorse del Fondo per lo Sviluppo e la Coesione 2014-20 alla Regione Piemonte.

la deliberazione della Giunta Regionale n. 50-2397 del 27 novembre 2020 "DL 34/2019, articolo 44. Delibera CIPE n. 41 del 28 /07/2020. Disposizioni per l'attuazione degli interventi a valere sul Piano Sviluppo e Coesione a seguito dell'Accordo tra la Regione Piemonte e il Ministro per il Sud e la coesione territoriale. Variazione al Bilancio di previsione finanziario per gli anni 2020-2022;

la deliberazione della Giunta Regionale n. 6-2744 del 8 gennaio 2021 "POR FESR 2014-2020. Approvazione rimodulazione finanziaria in attuazione dell'accordo tra Regione Piemonte e Ministero per il Sud e la Coesione territoriale di cui alla DGR n. 2-1636 del 9 luglio 2020 e disposizioni sulla dotazione finanziaria di cui alla DGR n. 46-1819 del 31 luglio 2020.

Dato atto, inoltre, come da documentazione agli atti della Direzione Competitività del Sistema Regionale:

degli esiti della verifica tecnica condotta dal settore Sviluppo sostenibile e qualificazione del sistema produttivo del territorio della Direzione Competitività del Sistema Regionale, nel quadro della riprogrammazione disposta dalla Delibera Cipe n. 41 del 28 luglio 2020, di concerto con i referenti delle Autorità di Gestione (AdG) dei programmi operativi e per gli interventi relativi allo sviluppo locale che l'Accordo di partenariato prevede siano finanziati con i fondi comunitari a disposizione sui programmi operativi della Regione (FESR, FSE e FEASR);

del parere espresso dall'Ufficio Scolastico Regionale per il Piemonte del Ministero dell'Istruzione, dell'Università e della Ricerca il 23 settembre 2020 (prot. n. 11112) e dalla Direzione Istruzione, Formazione e Lavoro della Regione Piemonte il 6 ottobre 2020 (prot. n.104262/A15000) in merito alla coerenza degli interventi nel campo dei servizi essenziali (istruzione) con la programmazione regionale;

della formalizzazione dell'adesione della Direzione Competitività del Sistema Regionale al Protocollo d'Intesa con la *Task Force* edilizia scolastica – TFES - di cui alla Deliberazione della Giunta Regionale n. 6-1325 del 8 maggio 2020 con la nota del 13 ottobre 2020 (prot. n. 10916/A19000);

del parere espresso dal Settore Programmazione sanitaria e Socio sanitaria della Direzione Sanità e Welfare della Regione Piemonte il 18 novembre 2020 (prot. n. 38185) in merito alla coerenza degli interventi nel campo dei servizi essenziali (salute) con la programmazione regionale;

del parere espresso dal Settore Pianificazione e Programmazione Trasporti e Infrastrutture della Direzione Opere Pubbliche Difesa del Suolo Protezione civile, Trasporti e Logistica il 30 settembre 2020 (prot. n. 46348/A18000) in merito alla coerenza degli interventi nel campo dei servizi essenziali (mobilità) con la programmazione regionale;

della condivisione degli esiti della verifica regionale con comunicazione e-mail al CTAI il 7 ottobre 2020 e il 20 novembre 2020 e con l'Unione Montana di Comuni delle Valli di Lanzo, Ceronda e Casternone con nota del 13 novembre 2020 (prot.n 109392);

della nota trasmessa alla Direzione Competitività del Sistema Regionale il 4 dicembre 2020 (prot. DPCOE-0004616-P) con la quale il CTAI ha comunicato di approvare l'impianto strategico e di ritenere idonea alla sottoscrizione del relativo Accordo di Programma Quadro per le aree interne la Strategia d'area "Valle di Lanzo, *la montagna si avvicina*";

delle osservazioni del Comitato Tecnico Aree Interne da tenere conto nel corso dell'istruttoria del relativo Accordo di Programma Quadro, trasmesse dal Dipartimento per le Politiche di Coesione della Presidenza del Consiglio dei Ministri alla Regione Piemonte, all'Agenzia per la Coesione Territoriale e all'Unione Montana di Comuni delle Valli di Lanzo, Ceronda e Casternone con la nota sopra citata;

della documentazione comprovante il rispetto degli assetti istituzionali permanenti tra i Comuni appartenenti all'area trasmessa dall'Unione Montana di Comuni delle Valli di Lanzo, Ceronda e Casternone trasmessa il 12 novembre 2020 (prot. 12299), agli atti della Direzione Competitività del Sistema Regionale, e avvenuta con deliberazione di Consiglio n. 16 del 30 settembre 2020 dell'Unione Montana di Comuni delle Valli di Lanzo, Ceronda e Casternone, con deliberazione di Consiglio n. 23 del 22 settembre 2020 dell'Unione Montana Alpi Graie e con la sottoscrizione il 27 ottobre 2020 della Convenzione per l'esercizio in forma associata delle funzioni previste dalla Strategia sottoscritta dalle Unioni Montane Valli di Lanzo, Ceronda e Casternone e Alpi Graie;

dell'individuazione del referente d'area per la gestione della Strategia Nazionale Aree Interne (SNAI) con deliberazione dell'Unione Montana di Comuni delle Valli di Lanzo, Ceronda e Casternone n. 18 del 24/07/2018 e con deliberazione dell'Unione Montana Alpi Graie n. 22 del 27/07/2018, trasmessa la nota sopra citata, agli atti della Direzione Competitività del Sistema Regionale;

della deliberazione della Giunta regionale n. 1-2556 del 18 dicembre 2020 che ha provveduto a:

- approvare la Strategia d'Area "Valli di Lanzo, *la montagna si avvicina*";
- dare mandato alla Direzione Competitività del Sistema Regionale di proseguire l'iter amministrativo per addivenire alla sottoscrizione dell'Accordo di Programma Quadro in attuazione della Strategia d'Area, ai sensi della deliberazione CIPE n. 72 del 21 novembre 2019, previa acquisizione della deliberazione della Giunta dell'Unione di Comuni delle Valli di Lanzo, Ceronda e Casternone di approvazione del medesimo provvedimento;

della nota del 21 dicembre 2020 (prot. n. 14008) del Settore Sviluppo sostenibile e qualificazione del sistema produttivo del territorio della Direzione Competitività del Sistema Regionale di

trasmissione della documentazione per la sottoscrizione dell'APQ "Area interna- Valli di Lanzo" all'Agenzia per la Coesione Territoriale;

della deliberazione della Giunta dell'Unione di Comuni delle Valli di Lanzo, Ceronda e Casternone n. 1 del 21 gennaio 2021 "Strategia area interna Valli di Lanzo, *la montagna si avvicina* – presa d'atto dell'approvazione da parte della Regione Piemonte e approvazione da parte dell'Unione Montana";

dell'esito dell'istruttoria condotta dall'Ufficio VII – Area Progetti e Strumenti promozione di progetti e programmi sperimentali dell'Agenzia per la Coesione Territoriale, con il supporto dell'Agenzia Nazionale per l'Attrazione degli Investimenti, comunicata con e-mail del 11 febbraio 2021, con richiesta di integrazione delle dichiarazioni da parte degli istituti scolastici che prevedono l'acquisto di attrezzatura digitale con riferimento ai fondi previsti per il Covid richieste dal MIUR prima di procedere alla sottoscrizione dell'APQ, agli atti della Direzione Competitività del Sistema Regionale;

della nota del 22 febbraio 2021 (prot. n 2288) del Settore Sviluppo sostenibile e qualificazione del sistema produttivo del territorio della Direzione Competitività del Sistema Regionale di trasmissione della documentazione per la sottoscrizione dell'APQ "Area interna – Valli di Lanzo" e richiesta avvio della fase di condivisione con i soggetti sottoscrittori;

dello Schema di Accordo di Programma Quadro tra la Regione Piemonte, il Sindaco di Lanzo - referente d'area per la Strategia Nazionale Aree Interne, Ceronda e Casternone, Agenzia per la Coesione Territoriale, Ministero dell'istruzione, Università e Ricerca, dal Ministero delle Infrastrutture e della Mobilità Sostenibili, dal Ministero del Lavoro e delle Politiche Sociali, dal Ministero delle Politiche Agricole, Alimentari e Forestali, dal Ministero della Salute, relativo all'Area Interna Valli di Lanzo, il cui testo è stato stilato e fornito dall'Agenzia per la Coesione Territoriale;

dell'informativa dell'Agenzia per la Coesione Territoriale con e-mail del 11 marzo 2021 di avvio della condivisione dello schema di Accordo di Programma quadro "Area Interna – Valli di Lanzo" con i suddetti sottoscrittori;

della manifesta volontà dei membri del partenariato dell'area interna Valli di Lanzo di concludere il processo negoziale, nota del 21 gennaio 2021 (prot. n. 763) agli atti alla Direzione Competitività del Sistema Regionale, e della necessità di approvazione da parte della Giunta dell'Unione Montana di Comuni delle Valli di Lanzo, Ceronda e Casternone dello schema di Accordo di Programma Quadro "Area Interna Valli di Lanzo" e dei suoi allegati in conformità alla presente deliberazione regionale.

Dato atto, altresì, che gli interventi previsti dal suddetto APQ richiedono una dotazione finanziaria di 10.830.500,00 euro che è assicurata dalle seguenti risorse:

- fondo di rotazione ex legge n. 183 del 1987: 3.760.000,00 euro;
- FSC (ex POR FESR) 2014-20: 4.000.000,00 euro;
- FEASR (PSR 2014-2020): 2.500.000,00 euro;
- risorse pubbliche locali: 570.500,00 euro

come di seguito specificato

l'onere di 3.760.000,00 euro derivante dalla presente deliberazione trova copertura con lo stanziamento a valere sul fondo di rotazione ex legge n. 183 del 1987 disposto dalla Legge di bilancio 2018 per il triennio 2019-2021 e secondo il riparto stabilito dalla Deliberazione CIPE n. 52 del 25 ottobre 2018;

l'onere di 6.500.000,00 euro derivante dalla presente deliberazione, per la parte stanziata nei Programmi Operativi regionali 2014-20, trova copertura:

- per la parte FSC (ex FESR), pari a 4.000.000,00 euro, per:
 - 2.200.000,00 euro nell'ambito della Missione 14, Programma 05, Capitoli 235885 per 600.000,00 euro (OT2) e 267022 per 1.600.000,00 euro (OT3);
 - 1.800.000,00 euro (OT5) nell'ambito della Missione 05, Programma 03, Capitoli 235889;
- per la parte FEASR (PSR 2014-2020), pari a 2.500.000,00 euro, il finanziamento della quota regionale di 426.600,00 euro (pari al 17,064% di 2,5 meuro) trova copertura finanziaria con l'impegno n. 58/2020 assunto sul capitolo di spesa 262963/2020 (Missione 16 - Programma 1601) del bilancio gestionale regionale, mentre la restante parte, ai sensi della Deliberazione del CIPE n. 10/2015, è proveniente dalla quota (pari al 43,12% di 2,5 meuro) versata direttamente dall'U.E all'Agenzia Regionale Piemontese per le Erogazioni in Agricoltura (ARPEA) e dalla quota (pari al 39,82% di 2,5 meuro) versata dallo Stato direttamente all'ARPEA;

l'onere di 570.500,00 euro, non a carico del bilancio nazionale e regionale, è assicurato dai membri del partenariato delle Valli di Lanzo, a titolo di cofinanziamento degli interventi relativi allo sviluppo locale, così come definito nella sezione fonti di finanziamento dell'allegato "Relazioni tecniche sintetiche per singolo intervento" all'APQ, e dovrà essere dettagliato analiticamente e rendicontato dai soggetti attuatori nel Sistema Informativo Locale di riferimento del Programma SNAI Regione Piemonte, comprovando il provvedimento con il quale si è provveduto ad impegnare la quota parte di finanziamento a proprio carico;

il riparto delle risorse nelle annualità 2021/2023 verrà disposto in coerenza con i cronoprogrammi di realizzazione delle attività e in considerazione dell'effettivo avanzamento della spesa in ottemperanza alle disposizioni del D.Lgs n. 118/2011.

Richiamato che con l'articolo 12 della legge regionale n. 35 del 13 novembre 2006 la Regione Piemonte ha istituito Arpea - Agenzia regionale per le erogazioni in agricoltura e con l'art. 10 della legge regionale n. 9 del 23 aprile 2007 è stato previsto il subentro di Arpea a Finpiemonte S.p.a. dalla data di pubblicazione del Decreto del Ministero delle Politiche Agricole Alimentari e Forestali (MIPAAF) di riconoscimento dell'Organismo Pagatore per l'erogazione degli aiuti a carico dei fondi FEAGA e FEASR. Con la Deliberazione n. 41-5776 del 23 aprile 2007 è stato approvato lo Statuto di ARPEA e stabilito all'articolo 2 che l'Agenzia provvede all'autorizzazione e al controllo dei pagamenti. Il MIPAAF, con il decreto del 2 gennaio 2008, ha preso atto del subentro di Arpea a OPR-FinPiemonte, e con il decreto n. 0001003 del 25 gennaio 2008 ha riconosciuto l'Agenzia Regionale Piemontese per l'Erogazione in Agricoltura (Arpea) quale organismo pagatore della Regione Piemonte, ai sensi del Reg. (CE) n. 885/2006, a decorrere dal 1° febbraio 2008.

Ritenuto, pertanto, di:

- approvare lo schema di Accordo di Programma Quadro "Area interna - Valli di Lanzo", di cui all'Allegato A, con i suoi relativi allegati, quale parte integrante e sostanziale alla presente deliberazione;
- demandare alla Direzione Competitività del Sistema Regionale l'adozione di tutte le azioni tese ad assicurare il buon andamento della fase di sottoscrizione dell'Accordo di programma quadro "Area Interna - Valli di Lanzo" e il recepimento delle proposte di modifica, tecniche e non sostanziali, pervenute dalle Amministrazioni Centrali in qualità di sottoscrittori, nella fase di condivisione dell'APQ, che si concluderà con la sottoscrizione dello stesso con apposizione di firma digitale;
- demandare al Presidente della Giunta Regionale di sottoscrivere il suddetto Accordo di Programma Quadro "Area Interna Valli di Lanzo", previa acquisizione della deliberazione della Giunta dell'Unione Montana di Comuni delle Valli di Lanzo, Ceronda e Casternonea

di approvazione dello schema di Accordo di programma quadro “Area Interna – Valli di Lanzo” e dei suoi allegati;

- nominare la dott.ssa Giuliana Fenu, Direttore della Direzione Competitività del Sistema Regionale, Responsabile Unico delle Parti (RUPA) per conto della Regione Piemonte;
- nominare il dott. Mario Gobello, Dirigente del Settore Sviluppo Sostenibile e Qualificazione del Sistema produttivo del territorio della Direttore della Direzione Competitività del Sistema Regionale, quale Responsabile Unico dell’Attuazione dell’Accordo (RUA) ai fini del coordinamento e della vigilanza sulla sua attuazione;
- di demandare alla Direzione Competitività del Sistema Regionale l’adozione degli atti e dei provvedimenti necessari all’attuazione degli interventi previsti dall’Accordo di Programma Quadro sopra citato.

Visti:

Regolamento UE n. 1301/2013 del Parlamento Europeo e del Consiglio del 17 dicembre 2013, relativo al Fondo europeo di sviluppo regionale e a disposizioni specifiche concernenti l’obiettivo “Investimenti a favore della crescita e dell’occupazione”, che abroga il regolamento (CE) n. 1082/2006;

Regolamento (UE) n. 1304/2013 del Parlamento europeo e del Consiglio, del 17 dicembre 2013, relativo al Fondo sociale europeo e che abroga il regolamento (CE) n. 1081/2006 del Consiglio;

Regolamento UE n. 1305/2013 del Parlamento Europeo e del Consiglio del 17 dicembre 2013 sul sostegno allo sviluppo rurale da parte del Fondo europeo agricolo per lo sviluppo rurale (FEASR) e che abroga il regolamento (CE) n. 1698/2005 del Consiglio;

Decisione di esecuzione della Commissione C(2014) 8021 del 29 ottobre 2014 che approva determinati elementi dell’accordo di partenariato con l’Italia modificata con Decisione di esecuzione dell’8 febbraio 2018, a seguito della programmazione delle risorse attribuite all’Italia con l’adeguamento tecnico del Quadro Finanziario Pluriennale europeo 2014-2020;

Decisione di Esecuzione della Commissione C(2014) 9914 del 12 dicembre 2014 che approva determinati elementi del programma operativo "Regione Piemonte - Programma Operativo Fondo Sociale Europeo 2014-2020" per il sostegno del Fondo sociale europeo nell'ambito dell'obiettivo "Investimenti a favore della crescita e dell'occupazione" per la Regione Piemonte in Italia, modificata dalla Decisione di Esecuzione della Commissione C(2018)5566 del 17 agosto 2018;

Decisione di esecuzione della Commissione C(2015) 922 del 12 febbraio 2015 che approva determinati elementi del programma operativo "POR Piemonte FESR" per il sostegno del Fondo europeo di sviluppo regionale nell'ambito dell'obiettivo "Investimenti a favore della crescita e dell'occupazione" per la regione Piemonte in Italia, modificata dalla Decisione della Commissione C(2019) 564 del 23 gennaio 2019;

Decisione della Commissione europea C(2020) 7883 del 6 novembre 2020 che approva il Programma di sviluppo rurale PSR 2014-2020 della Regione Piemonte;

Legge 7 agosto 1990, n. 241 “Nuove norme in materia di procedimento amministrativo e di diritto di accesso ai documenti amministrativi”, art. 15 comma 1 e 2;

Legge n. 662 del 23 dicembre 1996 "Misure di razionalizzazione della finanza pubblica", art. 2, comma 203 “Disciplina della programmazione negoziata”;

Legge n. 190 del 6 novembre 2012 “Disposizioni per la prevenzione e la repressione della corruzione e dell’illegalità nella pubblica amministrazione”, art. 1 comma 16;

Legge di bilancio n. 145 del 30.12.2018 “Bilancio di previsione dello Stato per l'anno finanziario 2019 e bilancio pluriennale per il triennio 2019-2021”;

Legge n. 160 del 27 dicembre 2019 “Bilancio di previsione dello Stato per l'anno finanziario 2020 e bilancio pluriennale per il triennio 2020-2022”, pubblicata in G.U. il 30 dicembre 2019, n. 304;

Decreto del Presidente della Repubblica 5 febbraio 2018, n. 22 “Regolamento recante i criteri sull'ammissibilità delle spese per i programmi cofinanziati dai Fondi strutturali di investimento europei (SIE) per il periodo di programmazione 2014/2020 (18G00048)”;

Decreto legislativo 30 marzo 2001, n. 165 (Norme generali sull'ordinamento del lavoro alle dipendenze delle amministrazioni pubbliche) e s.m.i., in particolare gli articoli 4 "Indirizzo politico-amministrativo. Funzioni e responsabilità", 14 "Indirizzo politico amministrativo" e 16 "Funzioni dei dirigenti di uffici dirigenziali generali”;

Decreto Legislativo 23 giugno 2011, n. 118, “Disposizioni in materia di armonizzazione dei sistemi contabili e degli schemi di bilancio delle Regioni, degli enti locali e dei loro organismi”, artt. 13 e 36;

Decreto Legislativo 14 marzo 2013, n. 33, “Riordino della disciplina riguardante gli obblighi di pubblicità, trasparenza e diffusione di informazioni da parte delle pubbliche amministrazioni”, art. 23 comma 1;

Decreto del Ministero delle Politiche Agricole, Alimentari e Forestali del 2 gennaio 2008 “Modificazioni al decreto 24 marzo 2005, concernente la gestione della riserva nazionale del regime di pagamento unico della PAC”;

Decreto del Ministro delle Politiche Agricole Alimentari e Forestali n. 0001003 del 25 gennaio 2008 che riconosce l’Agenzia Regionale Piemontese per l’Erogazione in Agricoltura quale ARPEA della Regione Piemonte, ai sensi del Reg. (CE) n. 885/2006, a decorrere dal 1° febbraio 2008;

Deliberazione del CIPE n. 29 del 21 marzo 1997 “Disciplina della programmazione negoziata”;

Deliberazione del CIPE n. 9 del 28 gennaio 2015 “Programmazione dei fondi strutturali di investimento europei 2014-2020. Accordo di partenariato - strategia nazionale per lo sviluppo delle aree interne del Paese: indirizzi operativi”;

Deliberazione del CIPE n. 25 del 10 agosto 2016 “Fondo sviluppo e coesione 2014-2020 - aree tematiche nazionali e obiettivi strategici - ripartizione ai sensi dell’articolo 1, comma 703, lettere b) e c) della legge n. 190/2014. (Delibera n. 25/2016)” aggiornata dalla Delibera CIPE n. 26 del 28 febbraio 2018 “Fondo per lo Sviluppo e la coesione 2014-2020. Ridefinizione del quadro finanziario e programmatorio complessivo;

Deliberazione del CIPE n. 52 del 25 ottobre 2018 “Accordo di partenariato - Strategia nazionale per lo sviluppo delle aree interne del Paese - Ripartizione delle risorse stanziato con la legge di bilancio 2018 per il triennio 2019- 2021 e modifica delle modalità di trasferimento delle risorse”;

Deliberazione del CIPE n. 72 del 21 novembre 2019 “Accordo di partenariato - strategia nazionale per lo sviluppo delle aree interne del Paese - Modifica dei termini per la sottoscrizione degli accordi di programma quadro”;

Deliberazione del CIPE n. 41 del 28 luglio 2020 “Fondo sviluppo e coesione 2014-2020. Nuove assegnazioni per emergenza COVID ai sensi degli artt. 241 e 242 del Decreto legge 19 maggio 2020, n. 34, convertito con modificazioni, dalla Legge 17 luglio 2020, n. 77. Accordo Regione Piemonte – Ministro per il Sud e la coesione territoriale”;

Legge regionale n. 23 del 28 luglio 2008, “Disciplina dell’organizzazione degli uffici regionali e disposizioni concernenti la dirigenza ed il personale”, in particolare gli articoli 16 “Attribuzioni degli organi di direzione politico amministrativa”, 17 "Attribuzioni dei dirigenti" e 18 "Funzioni dirigenziali e contenuto degli incarichi”;

Legge Regionale n. 16 del 21 giugno 2002 “Istituzione in Piemonte dell’organismo per le erogazioni in agricoltura di aiuti, contributi e premi comunitari” così come modificato dall’art. 12 della Legge Regionale 35/2006 e dall’art. 10 della Legge Regionale 9/2007;

Legge regionale 14 ottobre 2014, n. 14 “Norme sul procedimento amministrativo e disposizioni in materia di semplificazione”, art. 22 “Accordi tra amministrazioni pubbliche”;

Legge regionale n. 8 del 31 marzo 2020 "Bilancio di previsione finanziario 2020-2022";
Deliberazione della Giunta Regionale n. 41-5776 del 23 aprile 2007 "Statuto dell'Agenda Regionale Piemontese per le Erogazioni in Agricoltura, ai sensi dell'art. 1, comma 4 della l.r.16/2002, modificato dall'art. 12 della l.r. 35/2006 – approvazione";
Deliberazione della Giunta Regionale n. 21-1251 del 30 marzo 2015 "Programmi Fondi Europei 2014-2020. Modalita' di attuazione della Strategia Nazionale Aree Interne nella programmazione regionale - Individuazione Area pilota";
Deliberazione della Giunta Regionale n. 28-7566 del 21 settembre 2018 "Reg. (UE) n. 1303/2013. Riapprovazione Programma Operativo Regionale della Regione Piemonte - CCI 2014IT05SFOP013- cofinanziato dal Fondo Sociale Europeo per la programmazione 2014-2020, nell'ambito dell'obiettivo Investimenti in favore della crescita e dell'occupazione. Presa d'atto della Decisione C(2018)5566 del 17/8/2018";
Deliberazione della Giunta Regionale n. 16-2183 del 30 Ottobre 2020 "Reg. (UE) n. 1303/2013. Presa d'atto della Decisione di esecuzione della Commissione C(2020) 6816 del 01/10/2020 che modifica la decisione di esecuzione C(2015) 922 che approva determinati elementi del programma operativo "POR Piemonte FESR" per il sostegno del Fondo europeo di sviluppo regionale nell'ambito dell'obiettivo "Investimenti a favore della crescita e dell'occupazione" per la Regione Piemonte in Italia.
Deliberazione della Giunta Regionale n. 23-2324 del 20 novembre 2020 "Reg. (UE) n. 1305/2013 sul sostegno allo sviluppo rurale da parte del FEASR. Seconda proposta di modifica anno 2020 – recepimento a seguito dell'approvazione della Commissione europea con Decisione C(2020) 7883 del 6 novembre 2020;
Deliberazione della Giunta Regionale n. 6-1325 del 8 maggio 2020 "Legge n. 241/1990 art. 15 e s.m.i – L.R n. 28/2007 s.m.i Adesione al Protocollo di Intesa per la prosecuzione e l'ulteriore sviluppo di un programma di collaborazione istituzionale, finalizzato ad accelerare l'attuazione degli interventi di edilizia scolastica mediante il presidio degli stessi e l'affiancamento degli enti beneficiari da parte della Task force edilizia scolastica";
Deliberazione della Giunta Regionale n. 50-2397 del 27 novembre 2020 "DL 34/2019, articolo 44. Delibera CIPE n. 41 del 28 /07/2020. Disposizioni per l'attuazione degli interventi a valere sul Piano Sviluppo e Coesione a seguito dell'Accordo tra la Regione Piemonte e il Ministro per il Sud e la coesione territoriale. Variazione al Bilancio di previsione finanziario per gli anni 2020-2022;
Deliberazione della Giunta regionale n. 1-2556 del 18 dicembre 2020 "Strategia Nazionale Aree Interne. Delibera CIPE n. 9 del 28 gennaio 2015. D.G.R. n. 21-1251 del 30 marzo 2015. Approvazione della Strategia "Area Interna Valli di Lanzo, *la montagna si avvicina*";
Deliberazione della Giunta regionale n. 16-1198 del 3 aprile 2020 "Legge regionale 31 marzo 2020, n. 8 "Bilancio di previsione finanziario 2020-2022". Approvazione del Documento Tecnico di Accompagnamento e del Bilancio Finanziario Gestionale 2020-2022. Disposizioni di natura autorizzatoria ai sensi dell'articolo 10, comma 2, del D.lgs. 118/2011 s.m.i.10365-172";
Deliberazione della Giunta Regionale n. 6-2744 del 8 gennaio 2021 "POR FESR 2014-2020. Approvazione rimodulazione finanziaria in attuazione dell'accordo tra Regione Piemonte e Ministero per il Sud e la Coesione territoriale di cui alla D.G.R. n. 2-1636 del 9 luglio 2020 e disposizioni sulla dotazione finanziaria di cui alla D.G.R. n. 46-1819 del 31 luglio 2020;

Deliberazione della Giunta Regionale n. 26-2777 del 15 gennaio 2021 "Esercizio Provvisorio del Bilancio di previsione finanziario per l'anno 2021, in attuazione della Legge regionale 23 dicembre 2020, n.31. Stanziamenti per la gestione contabile".

Attestata la regolarità amministrativa del presente provvedimento ai sensi della Deliberazione della Giunta Regionale n. 1-4046 del 17.10.16.

Attestata la regolarità contabile del presente provvedimento ai sensi della Deliberazione della Giunta Regionale n. 12-5546 del 29.08.2017.

Tutto ciò premesso e considerato la Giunta regionale, unanime,

delibera

- di approvare, ai sensi della Delibera CIPE n. 9 del 28 gennaio 2015 e della DGR n. 21-1251 del 30 marzo 2015:
 - lo schema di Accordo di Programma Quadro “Area Interna Valli di Lanzo” tra Regione Piemonte, Unione Montana di Comuni delle Valli di Lanzo, Ceronda e Casternone, Agenzia per la Coesione Territoriale, Ministero dell’istruzione, Università e Ricerca, dal Ministero delle Infrastrutture e della Mobilità Sostenibili, dal Ministero del Lavoro e delle Politiche Sociali, dal Ministero delle Politiche Agricole, Alimentari e Forestali, dal Ministero della Salute, di cui all’Allegato A, quale parte integrante e sostanziale alla presente deliberazione, e composto dei seguenti allegati (così come specificato dall’articolo 1 dell’Accordo stesso):
 - Strategia d’Area;
 - Programma degli interventi;
 - Relazioni tecniche sintetiche per singolo intervento/bando;
 - Piano finanziario per annualità;
 - Interventi cantierabili;
- demandare alla Direzione Competitività del Sistema Regionale l’adozione di tutte le azioni tese ad assicurare il buon andamento della fase di sottoscrizione dell’Accordo di programma quadro “ Area Interna – Valli di Lanzo” e il recepimento delle proposte di modifica, tecniche e non sostanziali, pervenute dalle Amministrazioni Centrali in qualità di sottoscrittori, nella fase di condivisione dell’APQ, che si concluderà con la sottoscrizione dello stesso con apposizione di firma digitale;
- di demandare al Presidente della Giunta Regionale di sottoscrivere il suddetto Accordo di Programma Quadro “Area Interna Valli di Lanzo”, previa acquisizione della deliberazione della Giunta dell’Unione Montana di Comuni delle Valli di Lanzo, Ceronda e Casternone di approvazione degli allegati al presente provvedimento;
- di nominare la dott.ssa Giuliana Fenu, Direttore della Direzione Competitività del Sistema Regionale, Responsabile Unico delle Parti (RUPA) per conto della Regione Piemonte;
- di nominare il dott. Mario Gobello, Dirigente del Settore Sviluppo Sostenibile e Qualificazione del Sistema produttivo del territorio della Direttore della Direzione Competitività del Sistema Regionale, quale Responsabile Unico dell’Attuazione dell’Accordo (RUA) ai fini del coordinamento e della vigilanza sulla sua attuazione;
- di demandare alla Direzione Competitività del Sistema Regionale l’adozione degli atti e dei provvedimenti necessari all’attuazione degli interventi previsti dall’Accordo di Programma Quadro sopra citato;
- di dare atto che gli interventi previsti dal suddetto APQ richiedono una dotazione finanziaria di 10.830.500,00 euro che è assicurata dalle seguenti risorse:
 - Fondo di rotazione ex legge n. 183 del 1987: 3.760.000,00 euro;

Fondo Sviluppo e Coesione (ex POR FESR) 2014-20: 4.000.000,00 euro;

Fondo Europeo di Sviluppo Agricolo Regionale (PSR 2014-2020): 2.500.000,00 euro;

risorse pubbliche locali: 570.500,00 euro;

l'onere di 3.760.000,00 euro derivante dalla presente deliberazione trova copertura con lo stanziamento a valere sul fondo di rotazione ex legge n. 183 del 1987 disposto dalla Legge di bilancio 2018 per il triennio 2019-2021 e secondo il riparto stabilito dalla Deliberazione CIPE n. 52 del 25 ottobre 2018;

l'onere di 6.500.000,00 euro derivante dalla presente deliberazione, per la parte stanziata nei Programmi Operativi regionali 2014-20, trova copertura:

- per la parte FSC (ex FESR), pari a 4.000.000,00 euro, per:
 - 2.200.000,00 euro nell'ambito della Missione 14, Programma 05, Capitoli 235885 per 600.000,00 euro (OT2) e 267022 per 1.600.000,00 euro (OT3);
 - 1.800.000,00 euro (OT5) nell'ambito della Missione 05, Programma 03, Capitoli 235889;
- per la parte FEASR (PSR 2014-2020), pari a 2.500.000,00 euro, il finanziamento della quota regionale di 426.600,00 euro (pari al 17,064% di 2,5 meuro) trova copertura finanziaria con l'impegno n. 58/2020 assunto sul capitolo di spesa 262963/2020 (Missione 16 - Programma 1601) del bilancio gestionale regionale, mentre la restante parte, ai sensi della Deliberazione del CIPE n. 10/2015, è proveniente dalla quota (pari al 43,12% di 2,5 meuro) versata direttamente dall'U.E all'Agenzia Regionale Piemontese per le Erogazioni in Agricoltura (ARPEA) e dalla quota (pari al 39,82% di 2,5 meuro) versata dallo Stato direttamente all'ARPEA;

l'onere di 570.500,00 euro, non a carico del bilancio nazionale e regionale, è assicurato dai membri del partenariato delle Valli di Lanzo, a titolo di cofinanziamento degli interventi relativi allo sviluppo locale, così come definito nella sezione fonti di finanziamento dell'allegato "Relazioni tecniche sintetiche per singolo intervento" all'APQ, e dovrà essere dettagliato analiticamente e rendicontato dai soggetti attuatori nel Sistema Informativo Locale di riferimento del Programma SNAI Regione Piemonte, comprovando il provvedimento con il quale si è provveduto ad impegnare la quota parte di finanziamento a proprio carico;



il riparto delle risorse nelle annualità 2021/2023 verrà disposto in coerenza con i cronoprogrammi di realizzazione delle attività e in considerazione dell'effettivo avanzamento della spesa in ottemperanza alle disposizioni del D.Lgs n. 118/2011.

Avverso alla presente deliberazione è ammesso ricorso giurisdizionale innanzi al tribunale amministrativo del Piemonte entro 60 giorni dalla data di pubblicazione, ovvero ricorso straordinario al Capo dello Stato, entro 120 giorni dalla data di pubblicazione.

La presente deliberazione sarà pubblicata sul Bollettino Ufficiale della Regione Piemonte ai sensi dell'art. 61 dello Statuto e dell'art. 5 della L.R n 22/2010 e nella sezione Amministrazione trasparente del sito istituzionale relativa ai provvedimenti degli organi di indirizzo politico in ottemperanza all'art. 23, comma 1, del Decreto legislativo n. 33/2013, in vigore dal 23 giugno 2016, e all'art. 1, comma 16, della L n. 190/2012.

(omissis)

Allegato



! "# \$

!" # !\$ "%
#

&

#

()*+, -

+

&

+

*

/

#

+

0

0

#

#

1

2

+

*

(3

1

#

4

5

'

1

3

#

1

#

6#

#

#

7

'

8

#

1

9

#

:

*

#

6

1

4

1

#

9

%

#

#

;

1 * 1
+ 1 6 1 &+ ' 4
/ ' ,
1 / ,
<
& 4 1 ' #
6 / #
, ' 1
= ' 1
/ 1
& 6 1
, # # 4
6 1 . ' / 9
1 ' / # ; 1
/ / #
6 1 . 0 >
/ # < . #
9 .1 1
& +
1 '
!\$\$

%

+

4

'

@

+

@

+ 1

A

9

A

B

+

\$

3 #

A

-

!

'

4

?\$

?\$

C

'

??

? +

?A

@

&

'

?-

&

?-

'

@\$

A

'

9

A@

D

A"

B +

&

'

D!

+

D!

"

#

E

9

DA

DB

#

E

(

+# \$

1

6

4

\$

% &

#

0

#

0

0

E

#

&

#

#

#

\$ " !

9

9

" "

9

! ? - ! "

4, 73) + 2&20 H

! \$ - %

" "@ |

- B

2

! \$!

! \$ -

D \$ \$

#

#

" \$

\$?? !

&

(

+ 2&2

1

(

4

% \$ #	& ,	& -	& .	& /	& 0	& 1	& 2	&
! ' (()	@A?	@AD	@DA	@D-	@DD	@B?	@D-	@DA
(? D?	? B?	? BB	? AD	? -\$? "B	? ! -	? D@
("	A	!	"	--	-A
)	? @ D	? @! A	? @! A	? @A	? @-A	? A\$D	? A\$-	? A\$A
	ABD	AD!	AD?	AD@	AAB	AA"	AA\$	AA
	\$@A	\$?D	\$@	\$DA	\$A@	\$D!	\$A!	\$A\$
* +	?D"	?@?	?@"	?@A	?A!	?BA	?BA	?DD
,	@-B	A!	A!B	A@B	ABA	AB"	AD?	A@D
	? ! \$ -	? ! A \$? ! D \$? ! B B	? ! B !	? ! " !	? ! " "	? ? \$ -
#	DD	BB	! \$!	! \$	- ?	! B	! ? -	! @ "
#	--	! \$ @	! \$!	! \$ @	! \$ @	--	- A	-
,	A \$ A	A \$	A \$ B -	A \$ " D	A \$ @	A ! \$?	A A B	A A "
	! \$ B	" -	- A	B -	BB	" @	" ?	" -
	B - B	" \$ -	B " -	B " D	" \$ \$	" -	" ! D	" ? @
	? @ D	? A @	? @ "	? A \$? D	? D @	? B	? B @

- .	D B	D "	A--	DSD	D\$"	D "	D\$?	D\$!
,	A!D	A?	A!\$	A "	A@\$	AA\$	A@\$	A@B
	!\$!\$\$!\$B	!\$-	!\$-	!	! A	! -
/	\$ D	\$?"	\$?-	\$A	\$BA	\$-?	\$"B	A
,O,! 1	2 3 24	2 3554	2 35	2 3	2 3	2 364	2 36 5	2 3624

+ . ' 9 ' 1
 & = 3
 3 F * % ' 7 9 ' .
 F L+l
 # !@-A # ' F !?D "D %
 # !\$ # ' F A\$ A !\$ -%
 2 0 ' # '
 ' ,
 0 # 0 (4
 / 9 5 ' ' 4
 + 9 " 7 . +)
 " * " " ' 0 ')
 ' ,
 1 # 0
 9 ' 9 ' 0
 " . & 1 /
 2 / #
 ' *

! ! 3	* # * *
< 9	
+ 9 ' 1	&
3	(
& / 9 (+
#	

3

+ & ' 6 / E ' 2
 ' ' 6 ' ' ' 2
 9 ' ' ' " ?B
 & + G
 " + A"- ?-A B% & 1
 & +
 2 E ' 8 / ' E
 ' 4 % % # % E
 ■ % % # % G E
 ■ ' 0 0
 # # G ' / 6 " * ' ' /
 ■ G ' / 6 " * ' ' /
 ■) % # " / ' ' /
 1
 : ' 33= ' ' F %
 9 # ' 6
 E 1 ' ' ' 6
 6 # ' ' 9 ' DA
 (.0
 !!! !?! !\$? !\$ B% ' E
 ' " %
 ' 8M ! N) 3 --"% 9
 , =C !D0 DA? ?"! !!-! !\$ A% ' 6 ' 4

' ## '' # > #
F ' ' " " "
% ' ' &
2 ' 6
3 3 = 0
/ '(
7 E .
E
% ' / '
< 1 ' ' ##
/ ' ' ' 9 %
8 N ' 7(=%
' ' ' / 6
- + ' E (((> * 6
' ' ' (((#
E 1 #
" =
/ 9 ' --% 6 -@% @"%
6
1 ' 9
6 ' 6
& ' ' E % #
' ' ' 0 ' 0
% !? ' ' 1
1 1 9
1 ' >
& < " 6 ' 6
' = #
& (+ 0 (+ 0& (. 6 (6 /
' % ' 2 # 6 /
E #
2 # 6 ' 1 ' ' #
' % & 1 0

0 /
& +

9 1

#

4

E

E

,

,

0

/

6

1

F

,

,

! ! 3

* # * *

7

#

(

/

<

,

(

6

&

,

(

0

3

0

(+

(

&

/

#

(

E

%

+

+

E

#

+

&

>

'

#

+

,

<

1

1

"

1

+

'

'

(

?\$

'

%

?

-

(

?

D

#

\$

	"	\$!
+' 3 ((&	(
	3	(*
	((
		3	
		<	
		2	
*			
+' (2	((
	=	=	
+' (
	(!%	((
+' (((!%	((

< " . 8 " \$
 " " & +
 E . # ' + ,
 D! D? " ' % DD! A@?
 ' %
 # ,
 0 > / ' + <
 1 # 0 6
 ' 1 & 1 1 ' ' ,
 1 6
 # 6 ' 9 ,
 ' ' & ## + ' ,
 ' 9
 < , ' ' % + ' ,
 ' ' ' E <) ' <) % 3
 8< 0 # ' N + , ' ,
 6 ' ,
 # '

#

F

E

6

9

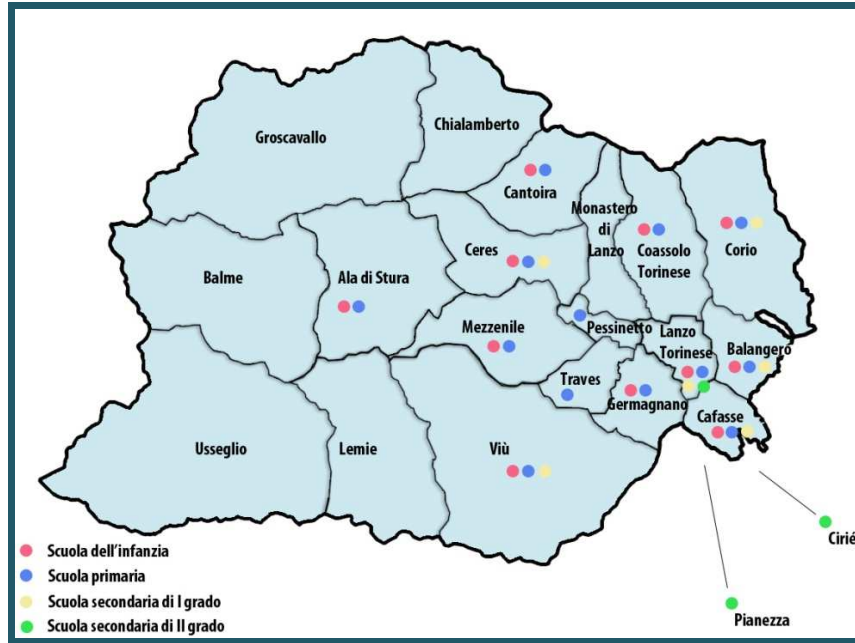
1

1

6

!\$\$

E



< 1

+

D A

@DD

%

1

6

/

&

+

+

8P

&#

N

2

/

0

0

#

*

1

2

94

BBI

1

(

1

&

<

A\$I -\$I

2

4

!

▪ + ' + 8= , N < /
1 1 4 ' 2 & & & G + '
< & C G '9 & G

▪ + ' + 8P = N (. / +
'9 G '9 G '9
' G '9 ' G '9
' % + 7 + Q& P
3 R ' QG + Q + ' & QG + QC +
3 R ' Q% + 2 + Q(& # 2 QG +
Q= Q%G

▪ + ' + 82 ,) N (. / ' 2
1 4 + ' 2 2 7 7 G + ' 2
7 2 G + ' < (G + ' <
() < < ## G + ' <
&

') % % \$ \$!
/ , / '
) # 8 % N
6

, / 6
& 1 6 ##
& ' # ' , ,
+ 6 ' 4
6 (. ' ' !\$ -J!\$!

+ #
' 1 + 8= , N < 4 ' 0) +
P < (3 2 & !\$ "0!\$ -

' & (9 # 2
D@ 8& & & N @D 8&
, 6 ' ' N

' ? ' (%
6 ' 1 9

' E + & % %
' > 0
' ' 6 S 0 '
' % 9
' ' ##
' ' / 4 E '
' # # ' %
' ' 6
< > 1 ' # ' 4 ' + ' ' (&
- !!! ? A-I %
- B-I %
+ ' I '
+ & A0BI %
' 0
3 9 ' . 6 6 9 + ' ' 7 \$! ""
9' !% A0! \$I #
' 0 '
' ' &
/ ' " 5 %
' ' 1 '
7 # >
' ') , U
& / "" &) % ? = % * =
0 0 9
' 0 *
/ 6 ' 9 + &
% # \$ B% \$ %
B -% ' E '

! ! 3

4 3

< 1 # & # # 2
* # & 6
* 2 < % (. (<!% * * 6 < -B%
< % * * <?!% :
8 N , ' # # 2
1 , 6 = ,
1 1 E 5
< 1 ## 4
) 9 2
, 4 # # (6
, # # (

Stazioni e Linea Ferroviaria



7 /
1 % . ' = 2 2 ' =22% #
P 3 2 1
9 = ?\$ ' V %
9 9 (. # = % ,

SFM 2020



SCENARIO EVOLUTIVO

dal 2022

Lo scenario EVOLUTIVO è previsto con l'attivazione degli interventi infrastrutturali

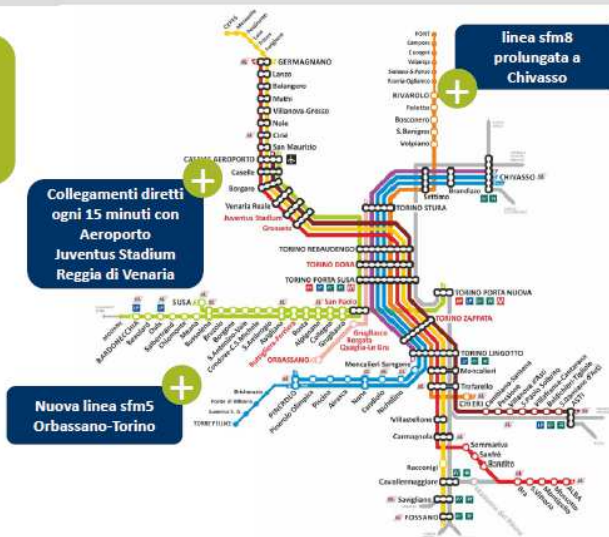
Offerta (treni*km)
+26%
(su SFM Attuale)

8 Linee

+1
Linea rispetto ad oggi

Nel passante un treno ogni
5
minuti

oggi ogni
8-15
minuti



< 1 " " ++ ' .
C < (3 2 1
& 3 # < &3<% ' ,
S # ' 9 2< .
E 7S 2 S #
* # #
S # ' & 2 & * * +=) 2 (U = =22
C (* %
2< ##
' 9 ' #
2 # 6 >
& 3 # < ' #
6 6

1 9 ' E #
(,
2 # ' ?A? # ' R 1
' -D "% 9 /
' I ' ' ,
9 ' ' #
< 1 " @ + 8 ' N ##
9 ' #
2< #
' #
6 ' =& ' #
6 5 # 4 <+27C Q=C&+7 #Q Q3 # #Q #
< + 27CC7= *0& P 0+ & () 2C& !\$ @0! \$! \$G B I
' / 6 !\$ -

F ' ' ' #
9 ' ' #
' %
9
' E 1 ' ' G B

- F 1 < / ' 6 ' 4
 - F 6 2< 6 6 G
 - < 4 G
 - F ' 4 1 2 * % ' ' G
 - F 4 ' %
- 5 # #

! ! 3	* # * *
C	(2< %
(2< 3 ## '	(2<
3	< 2<
= ' &3< 7S 6 2 %	(8 ' N ' %

* # !

+ ' * 4 \$ -D% 4 D@%

' 4 @% 4 !?% +

@ ?\$

+ D\$I . # ?DI . 6

' 0 0 @|

' # 0 @|

+

&
(2

6

#

-BA &

0 @%

9

& +

0 B%

"

#

#

1 ' ' ' #

R W

W

2

)

##

6

#

2

!\$\$-

1 ' ##

4 6

0 B-I

!\$\$-0!\$ " 0! DI ! \$ B ! \$ "G

1

1

6

0@! -I 0

! BI

!\$\$-0!\$ " 0! \$I

0?I

! \$ B ! \$ "G

% 0- ?I

!\$\$-0!\$ " 0 "I ! \$ B0! \$ " +

X I

!\$\$-0!\$ " 0 I

! \$ B0! \$ "G 6

#

!\$\$I

!\$\$-0!\$ " ASI

! \$ B ! \$ "

' . %

7

" \$ %

4

+ (' 3

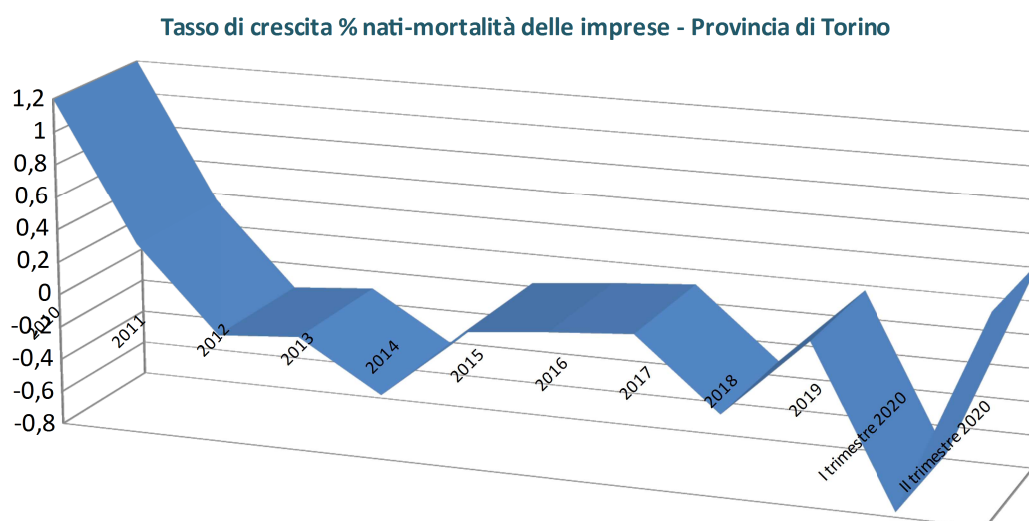
/

! \$!

1

6

! \$! \$



In termini generali, la percentuale di imprese artigiane sul totale delle imprese nel torinese è superiore al dato nazionale e di poco inferiore a quello regionale piemontese (centro Studi CNA su dati MOVIMPRESE, 2018), sinonimo di un territorio, regionale e metropolitano, in cui tale attività imprenditoriale ha un peso importante in termini di sviluppo socio-economico.

Tra il 2008 e il 2018, tuttavia, si può notare come il settore artigianale in Piemonte e nell'area metromontana torinese abbia registrato contrazioni a partire dalla crisi economica mondiale. Nel contesto del Nord Italia, la variazione negativa (assoluta e in percentuale) delle imprese artigiane registrate nel Piemonte (-14,4%) è seconda solo a quella della Valle d'Aosta (-14,6%), e superiore alla media nazionale, con la zona metropolitana che si attesta a -12,8%.

Nel contesto dei trend dei dati regionali e metropolitani, che sottolineano le problematiche delle imprese in tutto il territorio, il sistema imprenditoriale rilevabile nei singoli Comuni, analizzato attraverso l'Atlante Statistico dei Comuni dell'ISTAT, mostra una modesta (quasi impercettibile) variazione nella crescita del numero delle imprese del territorio e degli addetti, seppur con alcuni casi in cui si assiste a una vera e propria decrescita continua nella nascita di nuove imprese a partire dal 2012 (Lanzo Torinese) o nel versante occupazionale (Ala di Stura e Lemie).

A testimonianza del ruolo centrale dell'artigianato nello sviluppo economico dell'Area, si evidenzia la presenza sul territorio di numerose imprese che possono fregiarsi del riconoscimento di Eccellenza

7

"

(' + 2&2 \$! !\$\$ @ !\$\$

+

9 ' ?-

4 2

#

< 3 2 6 1 6

1 # ,) < += <

\$ - ?

6 #

F

2 4 ! \$? .

!

- . , @ # 6 ' 9

1

< & 2 <

& 2 % ' ' 6

' 82 N 82 N & 9 4

6 ' 1

E

9 ' ' G

& G ' #

2

6

E

& E

9 4

1 J # '

' # & ''

'

&

"

9 ' 6 4 ' (+ 2&2

"\$! ' -BI ' &F

6 ' . # 1

' % ' 2 6 #

' E

+

/ 9 ' 9 & F'

#

BD !! -"! ! \$ \$ DDI ! \$\$\$! \$ \$ ' @ - I

? ! I

+ 9 & F' 9

" I

& +

! A D I % !!

VISTA la legge 23 dicembre 2014, n. 190, recante “Disposizioni per la formazione del bilancio annuale e pluriennale dello Stato (legge di stabilità 2015)” e in particolare l’articolo 1, commi 674 e 675, che stabilisce quanto segue:

“674. Ai fini del rafforzamento della strategia nazionale per lo sviluppo delle aree interne del Paese, l’autorizzazione di spesa di cui al comma 13 dell’articolo 1 della legge 27 dicembre 2013, n. 147, a valere sulle dotazioni del Fondo di rotazione di cui all’articolo 5 della legge 16 aprile 1987, n. 183, è incrementata di ulteriori 90 milioni di euro per il triennio 2015-2017.

675. Per effetto di quanto disposto dal comma 674 del presente articolo, l’autorizzazione di spesa a favore delle aree interne, a valere sulle dotazioni del Fondo di rotazione di cui all’articolo 5 della legge 16 aprile 1987, n. 183, è pari, complessivamente, a 180 milioni di euro, di cui 3 milioni di euro per l’anno 2014, 23 milioni di euro per l’anno 2015, 60 milioni di euro per l’anno 2016 e 94 milioni di euro per l’anno 2017.”

VISTO il regolamento dell’Agenzia per la coesione territoriale sul quale il Comitato Direttivo, istituito con DPCM 2 aprile 2015 e registrato alla Corte dei Conti il 12 maggio 2015, ha espresso parere favorevole nella seduta del 29 maggio 2015;

VISTO il decreto del Presidente del Consiglio del 15 dicembre 2014 di modifica al decreto del Presidente del Consiglio dei Ministri 1° ottobre 2012, recante l’ordinamento delle strutture generali della Presidenza del Consiglio dei Ministri che prevede l’introduzione dell’articolo 24-*bis*, concernente il Dipartimento per le politiche di coesione;

CONSIDERATO che al Dipartimento per le politiche di coesione è affidata l’alta sorveglianza sulle politiche di coesione di cui la Strategia Nazionale per le Aree Interne e le iniziative collegate alla sua attuazione sono parte integrante;

VISTA la nota DPCOE del 22 dicembre 2017 sulla semplificazione del processo SNAI per le aree sisma 2016, ai sensi della quale, a seguito degli eventi sismici di agosto, ottobre 2016 e di gennaio 2017, le cinque aree interne (Alto Aterno, Nuovo Maceratese, Ascoli Piceno, Valnerina, Monti Reatini) rientranti nell’area del cratere, dovranno produrre un unico documento di strategia semplificato (in sostituzione del doppio adempimento ad oggi previsto, Preliminare e Strategia);

VISTA la delibera del CIPE n. 9 del 28 gennaio 2015, pubblicata sulla G.U. del 20 aprile 2015, Serie Generale n. 91 e recante “Programmazione dei fondi strutturali di investimento europei 2014-2020. Accordo di partenariato - Strategia Nazionale per lo sviluppo delle aree interne del Paese: indirizzi operativi” che approva gli indirizzi operativi della Strategia Nazionale per le Aree Interne e provvede al riparto di 90 milioni di euro per il triennio 2014-2016 a valere sulla legge di stabilità 2014;

VISTA la delibera del CIPE n. 43 del 10 agosto 2016, pubblicata nella G.U. del 27 dicembre 2016 con oggetto: “Accordo di partenariato Strategia Nazionale per lo sviluppo delle aree interne del Paese. Ripartizione delle risorse stanziare con la legge 23 dicembre 2014, n. 190”, che ripartisce le risorse previste dalla Legge di stabilità 2015 a favore di interventi pilota in 23 aree progetto e che regola la governance delle risorse, le modalità di trasferimento e monitoraggio;

VISTA la delibera CIPE n. 80 del 7 agosto 2017 recante disposizioni su “Accordo di Partenariato - Strategia Nazionale per lo sviluppo delle aree interne del Paese - Ripartizione delle risorse stanziare con la legge di stabilità 2016 e semplificazione del processo di attuazione, con particolare riguardo alle aree colpite dal sisma del 2016” , modificativa ed integrativa della delibera CIPE n. 9/15;

VISTA la delibera CIPE n. 52 del 25 ottobre 2018 recante disposizioni su “Accordo di Partenariato - Strategia Nazionale per lo sviluppo delle aree interne del Paese - Ripartizione delle risorse stanziare con la legge di bilancio 2018 per il triennio 2019 – 2021 e modifica delle modalità di trasferimento delle risorse”;

VISTA la delibera CIPE n. 72 del 21 novembre 2019, pubblicata in G.U. del 12 marzo 2020, recante disposizioni su “Accordo di partenariato - Strategia Nazionale per lo sviluppo delle aree interne del Paese - Modifica dei termini per la sottoscrizione degli accordi di programma quadro”, per cui sono prorogati al 31 dicembre 2020 i termini di scadenza per la sottoscrizione degli Accordi di Programma Quadro fissati dalle delibere n. 9 del 2015, n. 43 del 2016, n. 80 del 2017 e n. 52 del 2018;

Vista la delibera CIPE n.76 del 15 dicembre 2020, pubblicata in G.U. del 5 febbraio 2021, con cui il termine di scadenza per la sottoscrizione degli Accordi di programma quadro è stato prorogato al 30 giugno 2021.

VISTA la delibera CIPE n. 41 del 28 luglio 2020 “Fondo sviluppo e coesione 2014-2020. Nuove assegnazioni per emergenza COVID ai sensi degli artt. 241 e 242 del Decreto legge 19 maggio 2020, n. 34, convertito con modificazioni, dalla Legge 17 luglio 2020, n. 77. Accordo Regione Piemonte – Ministro per il Sud e la coesione territoriale”;

VISTA la delibera CIPE n. 77 del 15 dicembre 2020 “Fondo sviluppo e coesione (FSC) 2007-2013 -Interventi di cui alle delibere Cipe n. 99 del 2015, 101 del 2005, n. 28 del 2016, n. 57 del 2016, n. 97 del 2017 e n. 19 del 2018. Proroga delle scadenze per l’assunzione delle obbligazioni giuridicamente vincolanti (OGV) nonché riprogrammazione di taluni interventi” e l’esito della seduta che ha approvato la modifica dei termini per la sottoscrizione degli Accordi di Programma Quadro finalizzati all’attuazione della Strategia nazionale per le aree interne del Paese al 31 giugno 2021;

VISTA la nota del Ministero dell’Istruzione, dell’Università e della Ricerca, protocollata in data 09.08.18 - AOODPIT.Reg.Uff. U.0002729 avente ad oggetto gli adempimenti di cui al punto 4 Delibera Cipe del 7 agosto 2017, n. 80;

VISTA l’Intesa n.82/CSR del 10 luglio 2014, concernente il Patto della salute 2014 - 2016 e in particolare gli atti di indirizzo che declinano interventi anche puntuali per le aree interne;

VISTA l’Intesa n.160/CSR del 15 settembre 2016, concernente il Piano Nazionale della Cronicità;

VISTA l’Intesa n.123/CSR del 7 luglio 2016 tra il Governo, le Regioni e le Province Autonome di Trento e Bolzano sul Patto per la Sanità digitale di cui all’art.15, comma 1

dell'Intesa n. 82/CSR del 10 luglio 2014, concernente il nuovo Patto per la salute per gli anni 2014-2016;

VISTA la nota del Ministero della Salute - Direttore Generale della Programmazione Sanitaria n. 29962-P del 17/10/2016 recante "Strategia Nazionale per le Aree Interne ed interventi in campo sanitario";

VISTE le linee guida di giugno 2015 del Ministero delle Politiche Agricole, Alimentari e Forestali, Programmazione 2014-2020 – Strategia Nazionale Aree Interne Agricoltura, Foreste e Sviluppo Rurale;

VISTA la legge 13 luglio 2015, n. 107, recante "Riforma del sistema nazionale di istruzione e formazione e delega per il riordino delle disposizioni legislative vigenti" (15G00122) (GU Serie Generale n.162 del 15-7-2015) e, in particolare, le Linee guida che nel contesto de "La Buona Scuola", declinano interventi nelle aree-progetto;

VISTO il Decreto del Presidente del Consiglio dei Ministri n. 140 del 21 ottobre 2019, pubblicato in G.U. al n. 290 del 11 dicembre 2019 e recante "Regolamento concernente l'organizzazione del Ministero dell'istruzione, dell'universita' e della ricerca";

VISTA la legge 28 dicembre 2015, n. 208, recante "Disposizioni per la formazione del bilancio annuale e pluriennale dello Stato" (legge di stabilita' 2016) pubblicata sulla GU n. 302 del 30-12-2015 - Suppl. Ordinario n. 70;

VISTO, in particolare, l'articolo 1, commi 811 e 812, della citata legge di stabilita' 2016, che stabilisce quanto segue:

811. L'autorizzazione di spesa di cui all'articolo 1, comma 13, della legge 27 dicembre 2013, n. 147, come modificata dall'articolo 1, comma 674, della legge 23 dicembre 2014, n. 190, a valere sulle dotazioni del Fondo di rotazione di cui alla legge 16 aprile 1987, n. 183, relativa agli interventi a favore dello sviluppo delle aree interne, è incrementata di 10 milioni di euro per il triennio 2016-2018.

812. Per effetto di quanto disposto dal comma 811, l'autorizzazione di spesa a favore delle aree interne, a valere sulle dotazioni del Fondo di rotazione della citata legge n. 183 del 1987, è pari, complessivamente, a 190 milioni di euro, ripartiti come segue: 16 milioni di euro per l'anno 2015, 60 milioni di euro per l'anno 2016, 94 milioni di euro per l'anno 2017 e 20 milioni di euro per l'anno 2018.

VISTA la legge 11 dicembre 2016 n. 232, recante "Bilancio di previsione dello Stato per l'anno 2017 e bilancio pluriennale per il triennio 2017-2019", pubblicata in G.U. il 21 dicembre 2016, n. 297 S.O. 57;

VISTA la legge 27 dicembre 2017, n. 205, recante disposizioni per la formazione del bilancio annuale e pluriennale dello Stato (legge di bilancio 2018), e, in particolare, l'art.1, commi 895 e 896, che stabilisce quanto segue:

895. L'autorizzazione di spesa di cui all'articolo 1, comma 13, della legge 27 dicembre 2013, n. 147, come modificata dall'articolo 1, comma 811, della legge 28 dicembre 2015, n. 208, a valere sulle dotazioni del Fondo di rotazione di cui alla legge 16 aprile 1987, n. 183, relativa

+,(3 +,+) (4 _____ < : +,+('),
 ,-/ ' 430 : "" "
 " 2 " ' (4)
 (345 : +4((4 ' 6 "
 : (4(+ +4 +,(0 '+,4 :
 ! (1 : +,(0 1, : +,(1 3-
 : +(5 +, : +(4), : +(3
), : +,+) (4 : +,+('

) + "E \$ \$
 ; !) * \$ \$ 9 % \$))
 3 < *) *

B *) 1 "E \$ \$
 ; !) * \$ \$ 9 *% \$))
 3 < *) *

5 6

' "(\$\$! \$ B %
 6 # L \$ 92 + ' 0? \$ +-& \$
 \$ 26'79 ++ / 6)
 5

- la D.G.R. 29 Giugno 2015, n. 15-1644 POR F.S.E. "Investimenti in favore della crescita e dell'occupazione" - Presa d'atto del documento "Le procedure e i criteri di selezione delle operazioni" per l'attuazione degli interventi previsti nel POR FSE della Regione Piemonte per il periodo 2014-2020;
- il documento "Metodologia e criteri di selezione delle operazioni Regolamento (UE) 1303/2013 art. 110" approvato dal Comitato di Sorveglianza del POR FESR Piemonte 2014-2020 Obiettivo "Investimenti in favore della crescita e dell'occupazione";
- la DGR 21-1040 del 21/2/2020 con la quale sono stati approvati gli indirizzi e le disposizioni attuative per l'applicazione della Misura 16 Operazione 16.7.1, azione 1 "Attuazione di strategie locali nell'ambito della strategia nazionale per le aree interne" del PSR 2014-2020 del Piemonte, in attuazione di quanto disposto con l'articolo 35 del Regolamento (UE) n. 1305/2013;
- la DD n. 786 del 24/7/2018 "Programma di Sviluppo Rurale 2014-2020 del Piemonte (PSR) - Misura 16 - Operazione 16.7.1, Azione 1: "Attuazione di strategie locali nell'ambito della strategia nazionale per le aree interne". D.G.R. n. 21-1040 del 21/2/2020. Approvazione bando n. 1/2020 per la presentazione delle domande di sostegno 10.000.000,00 euro (di cui 1.706.400,00 euro di quota regionale) relativa all'approvazione delle condizioni generali di validità dei regimi di aiuto previsti dal PSR 2014-2020 e di ammissibilità delle operazioni soggette alle regole sugli aiuti di stato;
- la DD n. 491/A1000A del 2.11.2020 che ha istituito il Gruppo di lavoro interdirezionale "Strategie aree interne Regione Piemonte" composto dai referenti delle Direzioni A1400A - Sanità e welfare, A1500A - Istruzione, formazione e lavoro, A1600A - Ambiente, energia e territorio, A1700A - Agricoltura e cibo; A1800A - Opere pubbliche, difesa del suolo, protezione civile, trasporti e logistica; A19000 - Competitività del Sistema Regionale, A2000A - Cultura, turismo e commercio, A21000 - Coordinamento politiche e fondi europei, coordinato dalla Direzione A19000 Competitività del Sistema Regionale, a cui è stata demandata l'elaborazione degli indirizzi e delle prescrizioni operative ai fini dell'accompagnamento delle aree interne nella fase di attuazione degli investimenti previsti da ciascuna scheda operazione del presente atto negoziale, così come previsto dalla Delibera CIPE n. 9 del 28 gennaio 2015 "Programmazione dei fondi strutturali di investimento europei 2014-2020. Accordo di partenariato - strategia nazionale per lo sviluppo delle aree interne del Paese: indirizzi operativi";

PRESO ATTO della trasmissione, di cui al protocollo regionale n° 12299/A19000 del 12 novembre 2020 da parte del Sindaco del Comune Capofila:

- della Strategia d'Area "Valli di Lanzo, *la montagna si avvicina*";
- delle schede operazione attuative della Strategia d'Area.

PRESO ATTO dell'individuazione del referente d'area per la gestione della Strategia Nazionale Aree Interne (SNAI) con deliberazione dell'Unione Montana di Comuni delle Valli di Lanzo, Ceronda e Casternone n. 18 del 24/07/2018 e con deliberazione dell'Unione Montana Alpi Graie n. 22 del 27/07/2018;

PRESO ATTO della garanzia del rispetto degli assetti istituzionali permanenti tra i Comuni appartenenti all'area avvenuta con deliberazione di Consiglio n. 16 del 30 settembre 2020 dell'Unione Montana di Comuni delle Valli di Lanzo, Ceronda e Casternone, con deliberazione di Consiglio n. 23 del 22 settembre 2020 dell'Unione Montana Alpi Graie e con la sottoscrizione il 27 ottobre 2020 della Convenzione per l'esercizio in forma associata delle funzioni previste dalla Strategia sottoscritta dalle Unioni Montane Valli di Lanzo, Ceronda e Casternone e Alpi Graie, trasmessa dall'Unione Montana di Comuni delle Valli di Lanzo, Ceronda e Casternone il 12 novembre 2020 (prot. 12299), agli atti della Direzione Competitività del Sistema Regionale della Regione Piemonte;

VISTA la comunicazione del Comitato nazionale Aree Interne del 4 dicembre 2020 (Prot. DPCOE-0004616) con la quale è stata approvata e ritenuta idonea alla sottoscrizione del relativo Accordo di Programma Quadro per le Aree Interne la Strategia d'Area "Valli di Lanzo, *la montagna si avvicina*";

PRESO ATTO delle osservazioni del Comitato Tecnico Aree Interne da tenere conto nel corso dell'istruttoria del relativo Accordo di Programma Quadro, trasmesse dal Dipartimento per le Politiche di Coesione della Presidenza del Consiglio dei Ministri alla Regione Piemonte, all'Agenzia per la Coesione Territoriale e all'Unione Montana di Comuni delle Valli di Lanzo, Ceronda e Casternone con la nota sopra citata;

VISTA la DGR n. 1-2556 del 18 dicembre 2020 che ha provveduto a:

- approvare la Strategia d'Area "Valli di Lanzo, *la montagna si avvicina*";
- dare mandato alla Direzione Competitività del Sistema Regionale di proseguire l'iter amministrativo per addivenire alla sottoscrizione dell'Accordo di Programma Quadro in attuazione della Strategia d'Area, ai sensi della deliberazione CIPE n. 72 del 21 novembre 2019, previa acquisizione della deliberazione della Giunta dell'Unione di Comuni delle Valli di Lanzo, Ceronda e Casternone approvazione del medesimo allegato A al provvedimento;

VISTA la deliberazione n. 1 del 21 gennaio 2021 dell'Unione di Comuni delle Valli di Lanzo, Ceronda e Casternone "Strategia area interna Valli di Lanzo, *la montagna si avvicina* – presa d'atto dell'approvazione da parte della Regione Piemonte e approvazione da parte dell'Unione Montana";

VISTA la DGR n. del che ha provveduto a:

- a) approvare lo schema di Accordo di programma quadro (APQ) "Area Interna - Valli di Lanzo";

- b) demandare alla Direzione Competitività del Sistema Regionale l'adozione di tutte le azioni tese ad assicurare il buon andamento della sottoscrizione dell'Accordo di programma quadro “ Area Interna – Valli di Lanzo” e il recepimento delle proposte di modifica, non sostanziali, pervenute dalle Amministrazioni Centrali in qualità di sottoscrittori;
- c) demandare al Presidente della Giunta Regionale la sottoscrizione con firma digitale del suddetto Accordo di programma quadro “Area Interna Valli di Lanzo”, previa acquisizione della deliberazione della Giunta dell'Unione Montana di Comuni delle Valli di Lanzo, Ceronda e Casternone di approvazione dello schema di Accordo di programma quadro “Area Interna – Valli di Lanzo” e dei suoi allegati;
- d) nominare la dott.ssa Giuliana Fenu, Direttore della Direzione Competitività del Sistema Regionale, Responsabile Unico delle Parti (RUPA) per conto della Regione Piemonte;
- e) nominare il dott. Mario Gobello, Dirigente del Settore Sviluppo Sostenibile e Qualificazione del Sistema produttivo del territorio della Direttore della Direzione Competitività del Sistema Regionale, quale Responsabile Unico dell'Attuazione dell'Accordo (RUA) ai fini del coordinamento e della vigilanza sulla sua attuazione.

Tutto ciò premesso

L'Agenzia per la Coesione Territoriale

Il Ministero dell'Istruzione

Il Ministero delle Infrastrutture e della Mobilità Sostenibili

L'Agenzia Nazionale per le Politiche Attive del Lavoro

Ministero delle politiche Agricole Alimentari e Forestali

Il Ministero della Salute

La Regione Piemonte

Il Sindaco del Comune di Lanzo , Presidente dell'Unione Montana di Comuni delle Valli di Lanzo, Ceronda e Casternone , Soggetto capofila dell'Area Interna Valli di Lanzo

Stipulano il seguente

ACCORDO DI PROGRAMMA QUADRO

Articolo 1

Recepimento delle premesse e degli allegati

1. Le premesse e gli allegati costituiscono parte integrante e sostanziale del presente atto.
2. Ne costituiscono allegati:
 - a) la “*strategia d’area*” Allegato 1), che inquadra e motiva l’azione e i risultati che si intendono raggiungere nell’area e, richiama, in formato essenziale, i contenuti del programma degli interventi e degli impegni di cui al punto b), nonché le schede intervento di cui al punto c);
 - b) il “*programma degli interventi*” Allegato 2), che contiene l’insieme degli interventi finanziati (progetti-operazioni), l’interrelazione tra interventi/altri impegni e risultati attesi, gli indicatori di risultato pertinenti con le fonti, i target.
Esso costituisce il progetto integrato d’area rilevante per l’attuazione e contiene inoltre i seguenti sotto allegati:
 - 2a) relazioni tecniche sintetiche per singolo intervento/bando;
 - 2b) piano finanziario per annualità.
 - c) l’elenco degli “*interventi cantierabili*” Allegato 3) che riporta il titolo di ciascun intervento/bando, il CUP, il soggetto attuatore, l’oggetto del finanziamento, il costo, la copertura finanziaria con l’indicazione delle fonti, lo stato procedurale al momento della sottoscrizione, la modalità procedurale attuativa.

Ai sensi del Punto 4 della Delibera n. 52/2018, le Amministrazioni regionali assicurano, per tutti gli interventi, il monitoraggio tramite la Banca Dati Unitaria (BDU) operante presso il MEF-IGRUE. Le “*schede monitoraggio*” che costituiscono l’oggetto su cui si attiveranno le procedure attuative per l’impiego delle risorse finanziarie previste dal presente Accordo e che saranno monitorate in corso d’attuazione nel sistema di monitoraggio unitario 2014-2020 delle politiche di coesione, riprendono, per ciascun intervento (singolo progetto/operazione/insieme di progetti/operazioni omogenei), e completano i dati anticipati nella strategia d’area di cui all’Allegato 1) nonché alcuni elementi presenti nel programma degli interventi di cui all’Allegato 2). In particolare, le schede riportano l’indicazione specifica con denominazione e descrizione sintetica di ciascun intervento finanziato; la tipologia dell’intervento; la localizzazione dell’intervento; il costo pubblico di ciascun intervento e l’indicazione del costo privato ove pertinente; gli indicatori di realizzazione con la quantificazione; gli indicatori di risultato cui è collegato l’intervento tra quelli già descritti nell’Allegato 2); il cronoprogramma; le modalità e responsabilità di monitoraggio dell’intervento, nonché tutti gli elementi utili alla corretta definizione e completa informazione di struttura e avanzamento procedurale, finanziario e fisico del progetto/operazione da trasmettere al sistema unitario di monitoraggio.

Articolo 2

Definizioni

1. Ai fini del presente Accordo di Programma Quadro si intende:
 - a) per “Accordo”, il presente Accordo di programma quadro – Regione Piemonte – “Area Interna Valli di Lanzo”;

- b) per “Parti”, i soggetti sottoscrittori del presente Accordo;
- c) per “Strategia d’area”, la strategia validata dal Comitato tecnico Aree Interne e approvata dalla Regione che indica, in particolare, i risultati che si intendono raggiungere in termini di qualità di vita dei cittadini e le azioni da porre in essere (Allegato 1 all’Accordo);
- d) per “intervento”, ciascun progetto/operazione finanziato/a con risorse pubbliche (in tutto o in parte) del presente Accordo;
- e) per “tipologia di intervento” la classificazione dell’intervento quali lavori, forniture di beni e servizi, trasferimenti a persone e imprese, assistenza tecnica;
- f) per “Programma di interventi” l’insieme degli interventi finanziati e degli impegni di regolazione e pianificazione presi nel presente Accordo (Allegato 2 all’Accordo);
- g) per “interventi cantierabili” quelli per i quali lo stato della progettazione rende possibile esperire la procedura di gara;
- h) per “Sistema di Monitoraggio Unitario”, la banca dati unitaria (BDU) operante presso RGS-IGRUE ovvero il sistema ricevente i dati di monitoraggio di tutti gli interventi, progetti/operazioni, attinenti al complesso delle politiche di coesione comunitarie e nazionali;
- i) per “Gestione Progetti” o altro sistema mittente idoneo, gli applicativi informatici di monitoraggio dell’attuazione degli interventi/progetti-operazioni;
- j) per “Soggetto Capofila”, il Sindaco a cui i comuni dell’area progetto affidano il ruolo di rappresentante dell’area con atto di natura negoziale;
- k) per “Soggetto attuatore”, la stazione appaltante/centrale di committenza;
- l) per “Soggetto beneficiario” quello identificato in base alle disposizioni dell’articolo 2 punto 10 del regolamento (UE) n. 1303/2013 e successive modificazioni e integrazioni;
- m) per “Responsabile Unico delle Parti” (RUPA), il rappresentante di ciascuna parte, incaricato di vigilare sull’attuazione di tutti gli impegni assunti nel presente atto dalla Parte rappresentata e di ottemperare agli altri compiti previsti nell’Accordo per tale figura;
- n) per “Responsabile Unico dell’Attuazione dell’Accordo di Programma Quadro” (RUA), il soggetto incaricato dall’Amministrazione regionale del coordinamento sulla complessiva attuazione dell’Accordo;
- o) per “Responsabile dell’intervento”, il soggetto individuato nell’ambito dell’organizzazione del soggetto attuatore quale "Responsabile Unico del procedimento" ai sensi del decreto legislativo 18 aprile 2016, n. 50;
- p) per “Amministrazione capofila”, l’amministrazione regionale o la Provincia Autonoma competente per gli adempimenti di cui al punto 4 della Delibera Cipe n. 80/2017;
- q) per “Tavolo dei Sottoscrittori”, l’organismo composto dai soggetti sottoscrittori, o loro delegati, che assumono impegni vincolanti ai sensi del presente Accordo;
- r) per “Comitato tecnico Aree interne”, il Comitato di cui all’Accordo di Partenariato 2014-2020 (paragrafo 3.1.6) formalmente adottato dalla Commissione Europea il 29/10/2014, già previsto dal Decreto del Capo Dipartimento per lo sviluppo e la coesione economica del 9 ottobre 2014 n. 18 e dalla Delibera del CIPE del 28 gennaio 2015 n. 9;
- s) per “Sistema di gestione e controllo” (SIGECO) il sistema di procedure individuato in ambito regionale o nazionale (a seconda dei casi) e le relative autorità a ciò

deputate che accertano la correttezza delle operazioni gestionali, la verifica delle irregolarità, la congruità e l'ammissibilità della spesa.

Articolo 3

Finalità e Oggetto

1. Il presente Accordo è finalizzato al raggiungimento degli obiettivi della strategia d'area Regione Piemonte – “Area Interna Valli di Lanzo” mediante l'attuazione degli impegni e degli interventi inclusi nell'Allegato 2.
2. La strategia individua gli obiettivi di rafforzamento e trasformazione da perseguire nell'area e le azioni corrispondenti (incluse tipologie di intervento da rendere permanenti sulla base di una valutazione positiva di efficacia nel lungo periodo), capaci di massimizzare il potenziale endogeno innovativo dell'area e consentire l'apporto delle risorse e delle competenze esterne all'area medesima.
3. La strategia esplicita gli assetti istituzionali derivanti dai processi di associazionismo funzionali all'efficacia dei processi decisionali complessivi e agli interventi previsti.

Articolo 4

Copertura finanziaria

1. La copertura finanziaria degli interventi di cui al presente Accordo ammonta ad euro 10.830.500, 00 ed è assicurata dalle seguenti risorse:
 - a) Legge di bilancio n. 145 del 30.12.2018 “Bilancio di previsione dello Stato per l'anno finanziario 2019 e bilancio pluriennale per il triennio 2019-2021”: euro 3.760.000
 - b) FSC (ex POR FESR): 4.000.000,00 euro
 - c) PSR FEASR: 2.500.000,00 euro
 - d) risorse pubbliche locali: 570.500,00 euro

Articolo 5

Obblighi delle Parti

1. Le Parti si impegnano, nello svolgimento dell'attività di competenza, a rispettare e a far rispettare tutti gli obblighi previsti nell'Accordo. A tal fine, ogni soggetto sottoscrittore individua un “Responsabile Unico delle parti” (RUPA) e conviene che il rispetto della tempistica indicata nei cronoprogrammi costituisce elemento prioritario ed essenziale per l'attuazione del Programma di interventi oggetto del presente atto. Eventuali modifiche sulla tempistica indicata nei cronoprogrammi vanno presentate nella verifica semestrale di cui alla lett. e) comma 5 del presente articolo ovvero, nel caso di urgenza, comunicate tempestivamente al Tavolo dei sottoscrittori di cui all'art.6.
2. In particolare le Parti si obbligano, in conformità alle funzioni e ai compiti assegnati dalla normativa vigente, all'effettuazione delle seguenti attività, nel rispetto dei tempi definiti per ciascun intervento, anche in fase di realizzazione:
 - a) **L'Agenzia per la Coesione Territoriale**, ferma restando la competenza delle Amministrazioni e dei soggetti preposti alla realizzazione degli interventi garantisce l'alta vigilanza sul complessivo processo di attuazione dell'Accordo e di

tutti gli altri atti di competenza nelle materie oggetto dell'Accordo, secondo le indicazioni e la tempistica di cui agli allegati, nonché l'attivazione delle occorrenti risorse umane e strumentali;

- b) il **Ministero delle Infrastrutture e della Mobilità Sostenibili**, per quanto di competenza, promuove ogni azione utile a: garantire l'esecuzione degli interventi da parte dei livelli competenti di cui all'Allegato 2 e il supporto di partecipazione alle modalità valutative di efficacia degli interventi al cui esito condizionare la messa a regime degli stessi; garantire le previste attività e istruttorie tecniche necessarie al rilascio dei pertinenti atti approvativi, autorizzativi, dei pareri e di tutti gli altri atti di competenza secondo le indicazioni e la tempistica di cui agli Allegati richiamati all'art.1 del presente Accordo, nonché l'attivazione delle occorrenti risorse umane e strumentali;
- c) Il **Ministero dell'Istruzione**, fermo restando che l'esecuzione degli interventi è in carico alle istituzioni scolastiche o agli Enti competenti in qualità di attuatori, promuove, per quanto di propria competenza, ogni azione utile a: garantire l'impulso all'esecuzione degli interventi da parte dei livelli istituzionali competenti di cui all'Allegato 2 e il supporto alla valutazione dell'efficacia degli interventi, a carico degli enti attuatori, al cui esito condizionare la messa a regime degli stessi; garantire il supporto per le previste attività e istruttorie tecniche eventualmente necessarie al rilascio dei pertinenti pareri e di tutti gli altri atti di competenza secondo le indicazioni e la tempistica di cui agli Allegati richiamati all'art.1 del presente Accordo, nonché, laddove necessario e se disponibili, l'attivazione delle occorrenti risorse umane e strumentali;
- d) Il **Ministero delle Politiche Agricole Alimentari e Forestali**, Dipartimento delle politiche europee e internazionali e dello sviluppo rurale, garantisce il supporto di partecipazione alle modalità valutative di efficacia degli interventi di cui all'Allegato 2, per quanto di competenza, e al cui esito condizionare la messa a regime degli stessi; garantisce le previste attività e istruttorie tecniche necessarie al rilascio dei pertinenti atti approvativi, autorizzativi, dei pareri e di tutti gli altri atti di competenza secondo le indicazioni e la tempistica di cui agli Allegati richiamati all'art.1 del presente Accordo, nonché l'attivazione delle occorrenti risorse umane e strumentali;
- e) Il **Ministero della Salute**, Direzione Generale della Programmazione Sanitaria, ferme restando le competenze in capo alle Regioni ed alle Aziende Sanitarie, promuove ogni azione utile a: garantire l'esecuzione degli interventi da parte dei livelli istituzionali competenti di cui all'Allegato 2 e il supporto di partecipazione alle modalità valutative di efficacia degli interventi, al cui esito condizionare la messa a regime degli stessi; garantire le attività e le istruttorie tecniche eventualmente necessarie al rilascio dei pertinenti atti approvativi, autorizzativi, dei pareri e di tutti gli altri atti di competenza secondo le indicazioni e la tempistica di cui agli Allegati richiamati all'art.1 del presente Accordo, nonché, laddove necessario, l'attivazione delle occorrenti risorse umane e strumentali;
- f) L'**Agenzia Nazionale per le Politiche Attive del Lavoro** garantisce il supporto di partecipazione alle modalità valutative di efficacia degli interventi di cui all'Allegato 2 per quanto di competenza al cui esito condizionare la messa a regime degli stessi; garantisce le previste attività e istruttorie tecniche necessarie al rilascio dei pertinenti atti approvativi, autorizzativi, dei pareri e di tutti gli altri atti di competenza secondo le indicazioni e la tempistica di cui agli Allegati richiamati

all'art.1 del presente Accordo, nonché l'attivazione delle occorrenti risorse umane e strumentali;

g) Il Soggetto Capofila attiva tutte le necessarie misure organizzative (risorse strumentali, tecniche e di personale) necessarie alla gestione del piano degli interventi e degli impegni previsti dal presente accordo; garantisce la piena collaborazione, in qualità di Soggetto capofila, con gli Enti di cui al presente articolo; garantisce il rispetto dei termini concordati ed indicati nelle schede intervento (Allegato 2a); l'utilizzo, laddove sia possibile, degli strumenti di semplificazione dell'attività amministrativa e di snellimento dei procedimenti; l'attivazione ed utilizzo a pieno ed in tempi rapidi di tutte le risorse finanziarie individuate nel presente accordo, per la realizzazione delle diverse attività e tipologie di intervento; rimuove gli eventuali ostacoli, diffonde tra la popolazione la opportuna informazione e comunicazione in merito alle finalità e ai risultati ottenuti dalla Strategia; mette a disposizione degli altri Enti le informazioni e i dati necessari alla verifica del raggiungimento dei risultati attesi di cui agli Allegati richiamati all'art.1 del presente Accordo;

h) la Regione Piemonte garantisce il coordinamento operativo dell'esecuzione del programma di interventi dell'Accordo ai fini di promuovere le tempistiche e le procedure indicate negli allegati, la tempestiva selezione delle operazioni ove pertinente, conformemente alle norme previste dai programmi (POR e PSR) e al cronoprogramma dei diversi interventi, le modalità valutative di efficacia degli interventi al cui esito condizionare la messa a regime degli stessi; garantisce l'aggiornamento dei dati di monitoraggio, tramite proprio sistema informativo mittente (Gestionale Finanziamenti), per il trasferimento al Sistema di monitoraggio unitario presso IGRUE; garantisce il compimento di tutti gli atti occorrenti per il rilascio nei tempi previsti degli atti approvativi, autorizzativi, pareri e di tutti gli altri atti di propria competenza, ai sensi della normativa vigente, nelle materie oggetto del presente Accordo, secondo le indicazioni e la tempistica indicati e l'attivazione delle occorrenti risorse umane e strumentali; assicura, altresì, il coordinamento e la collaborazione con gli Enti locali e ogni altro Ente su base regionale, nonché l'informazione, al fine di assicurare la condivisione degli obiettivi e, ove necessario, favorire il rilascio di atti di competenza di tali Enti ai sensi della normativa vigente entro i termini previsti; garantisce altresì il flusso delle risorse finanziarie di competenza e assicura la messa a regime dell'intervento qualora la propria valutazione di efficacia sia positiva. A tal fine, l'autorità regionale competente individua un "Responsabile Unico dell'Attuazione dell'Accordo di Programma Quadro" (RUA), che interagisce con i "Responsabili dell'intervento", nel rispetto di quanto prescritto dall'Accordo.

In qualità di amministrazione capofila degli interventi assicura la gestione dei flussi finanziari di cui al punto 4 della Delibera CIPE del 28 gennaio 2015 n. 9, come sostituito dal punto 4 della Delibera CIPE del 7 agosto 2017 n. 80, a sua volta sostituito dal punto 4 della Delibera CIPE del 25 ottobre 2018, n. 52, con particolare riferimento alle richieste di assegnazione delle risorse finanziarie per ciascuna area progetto e per ciascun intervento, alle azioni di monitoraggio tramite la Banca Dati Unitaria IGRUE e all'adozione di sistemi di gestione e controllo.

3. Le Parti, ciascuna per quanto di competenza, sulla base delle dichiarazioni del soggetto attuatore di ciascuna componente progettuale di cui agli allegati 2 e 3 e

considerati le prerogative e gli obblighi del ruolo delle Autorità di gestione dei programmi SIE 2014-2020, ove pertinente, garantiscono:

- a) per le risorse pubbliche a copertura dell'intervento la sostenibilità finanziaria dell'intervento, in ordine alla disponibilità di risorse per un ammontare sufficiente a garantirne la completa realizzazione;
 - b) la sostenibilità gestionale dell'intervento, in ordine alla capacità del soggetto/soggetti preposto/i a garantirne la piena e corretta utilizzazione, una volta ultimato.
4. Entro il 30 giugno di ogni anno su proposta del RUA, sarà sottoposto all'approvazione del Tavolo dei Sottoscrittori l'aggiornamento degli impegni assunti dalle singole parti rispetto ai tempi di rilascio degli atti di approvazione, di autorizzazione e dei pareri, nonché alla progettazione e realizzazione degli interventi, all'attivazione delle occorrenti risorse e a tutti gli altri atti di competenza nelle materie oggetto del presente Accordo.
5. Le Parti si impegnano, inoltre, a:
- a) fare ricorso a forme di immediata collaborazione e di stretto coordinamento, attraverso strumenti di semplificazione dell'attività amministrativa e di snellimento dei procedimenti di decisione e di controllo previsti dalla vigente normativa;
 - b) promuovere ed accelerare per quanto di propria competenza, le procedure amministrative per attuare il presente Accordo anche presso gli altri Enti ed Amministrazioni coinvolte;
 - c) rimuovere tutti gli ostacoli che potranno sorgere in ogni fase di esecuzione degli impegni assunti per la realizzazione degli interventi, accettando, in caso di inerzia, ritardo o inadempienza accertata, i poteri sostitutivi e le misure di cui all'art. 13;
 - d) eseguire, con cadenza periodica e, comunque, al fine di garantire gli adempimenti di cui alla successiva lettera e), tutte le attività di monitoraggio utili a procedere periodicamente alla verifica dell'Accordo, anche al fine di attivare prontamente tutte le risorse per la realizzazione degli interventi;
 - e) procedere, con periodicità semestrale, alla verifica dell'Accordo, anche al fine di attivare prontamente tutti i provvedimenti necessari per la realizzazione degli interventi;
 - f) effettuare i controlli necessari al fine di garantire la correttezza e la regolarità della spesa.

Articolo 6

Impegni dei soggetti sottoscrittori e governance dell'Accordo

1. Le parti convengono la costituzione del Tavolo dei sottoscrittori, composto dai firmatari, o da loro delegati, con il compito di esaminare le proposte, provenienti dai RUPA, utili al procedere degli interventi programmati e quindi decidere, sentito il Comitato tecnico Aree Interne, in materia di:
 - a) riattivazione o annullamento degli interventi;
 - b) riprogrammazione di risorse ed economie;
 - c) modifica delle coperture finanziarie degli interventi;
 - d) promozione di atti integrativi;

- e) attivazione di eventuali procedure di accelerazione delle fasi attuative da parte delle stazioni appaltanti.
2. Le parti convengono che, per le questioni inerenti l'attuazione degli interventi a valere sui Programmi operativi regionali e sul PSR, che non incidono in modo sostanziale sulla "Strategia d'area", saranno convocati, sentito il Comitato tecnico Aree Interne, solo ed esclusivamente i soggetti interessati e competenti per materia/fonte di finanziamento. Le risultanze dei lavori e delle decisioni assunte in questa sede ristretta saranno trasmesse al Tavolo dei Sottoscrittori nella sua composizione e rappresentanza più ampia mediante un'informativa tecnica.
 3. Ciascun soggetto Sottoscrittore del presente Accordo s'impegna a svolgere le attività di propria competenza e in particolare:
 - a) ad attivare e a utilizzare appieno e in tempi rapidi tutte le risorse finanziarie individuate nel presente accordo per la realizzazione delle diverse attività e tipologie di intervento, soprattutto rispettando i termini concordati ed indicati negli allegati del presente accordo;
 - b) a porre in essere ogni misura necessaria per la programmazione, la progettazione e l'attuazione delle azioni concordate, utilizzando anche forme di collaborazione e coordinamento, in particolare con il ricorso, laddove sia possibile, agli strumenti di semplificazione dell'attività amministrativa e di snellimento dei processi di decisione e controllo previsti dalla vigente normativa, eventualmente utilizzando gli accordi di cui alla legge 7 agosto 90 n. 241;
 - c) ad attivare tutte le iniziative necessarie per un coordinamento degli altri interventi pertinenti con la Strategia, in modo tale da massimizzare complementarità e sinergie tra interventi diversi;
 - d) a proporre gli eventuali aggiornamenti e modifiche da sottoporre al Tavolo dei Sottoscrittori di cui al punto 1;
 - e) a provvedere affinché vi sia un'organizzazione adeguata ad alimentare il monitoraggio, ognuno per le proprie competenze, in base alle indicazioni fornite dal CIPE in materia di risorse aggiuntive e secondo il protocollo stabilito per la trasmissione di dati alla BDU - protocollo unico di colloquio (PUC) da RGS-IGRUE e da ciascun programma operativo e dal programma di sviluppo rurale;
 - f) a porre in essere ogni iniziativa finalizzata a prevenire, sanzionare e rimuovere eventuali casi di abusi ed irregolarità nell'attuazione degli interventi e nell'utilizzo delle relative risorse finanziarie, anche nel rispetto della normativa in materia di anticorruzione.
 4. Ai sensi del punto 4, penultimo comma della Delibera CIPE n. 52/2018, la documentazione relativa all'attuazione degli interventi, alle spese sostenute ed ai controlli svolti è custodita dai Soggetti Attuatori e dalle Regioni e messa a disposizione per eventuali controlli successivi da parte degli organismi competenti;
 5. All'Agenzia per la Coesione Territoriale spetta:
 - a) la verifica del monitoraggio in base all'alimentazione della banca dati;
 - b) la convocazione del tavolo dei sottoscrittori, ad eccezione dei casi di cui al punto 2;
 - c) la trasmissione al MEF (Dipartimento della Ragioneria Generale dello Stato – IGRUE) delle richieste di assegnazione delle risorse nazionali da destinare in favore

di ciascuna area progetto, secondo le disposizioni della delibera CIPE n. 9/2015, come modificata dalle delibere CIPE n. 80/2017 e n.52/2018.

6. Le Parti convengono di assicurare opportune sedi di comunicazione, condivisione e dibattito con la comunità territoriale interessata in ordine a impostazione, progressi e criticità dell'attuazione degli interventi e impegni previsti nella Strategia d'Area e nel presente Accordo.

Articolo 7

Responsabile Unico della Parte

1. Ciascun RUPA si impegna a vigilare sull'attuazione di tutti gli impegni che competono alla Parte da esso rappresentata, intervenendo con i necessari poteri di impulso e coordinamento.

Articolo 8

Responsabile Unico dell' Accordo

1. Ai fini del coordinamento e della vigilanza sull'attuazione del presente Accordo la Regione, tenendo conto della valenza degli interventi, individua quale Responsabile Unico dell'attuazione dell'Accordo (RUA) il Dirigente del Settore Sviluppo Sostenibile e Qualificazione del Sistema Produttivo del Territorio, dott. Mario Gobello.
2. Al RUA viene conferito specificatamente il compito di:
 - a) rappresentare in modo unitario gli interessi dei soggetti sottoscrittori, richiedendo, se del caso, la convocazione del Tavolo dei sottoscrittori;
 - b) coordinare il processo complessivo di realizzazione degli interventi previsti nel presente Atto attivando le risorse tecniche e organizzative necessarie alla sua attuazione;
 - c) promuovere, in via autonoma o su richiesta dei Responsabili dei singoli interventi, di cui al successivo articolo 9, le eventuali azioni ed iniziative necessarie a garantire il rispetto degli impegni e degli obblighi dei soggetti sottoscrittori;
 - d) monitorare in modo continuativo lo stato di attuazione dell'Accordo;
 - e) coordinare il capofila ed i Responsabili dei singoli interventi nelle attività dell'Accordo secondo le modalità definite nell'atto negoziale di cui alla Delibera CIPE 9/2015 e s.m.i. ed inoltre nell'immissione dei dati per l'attuazione ed il monitoraggio dei singoli interventi;
 - f) verificare il completo inserimento e la validazione dei dati di monitoraggio nel Sistema informativo di riferimento, secondo le procedure previste;
 - g) individuare ritardi e inadempienze assegnando al soggetto inadempiente, se del caso, un congruo termine per provvedere; decorso inutilmente tale termine, segnalare tempestivamente l'inadempienza al Tavolo dei sottoscrittori;
 - h) comunicare ai Soggetti responsabili di intervento, nei modi e nelle forme di rito, i relativi compiti di cui al successivo articolo 9.

Articolo 9

Responsabile dell'attuazione dei singoli interventi

1. Il Responsabile di intervento, ad integrazione delle funzioni previste come Responsabile del procedimento art. 31 del D. Lgs. 18 aprile 2016, n. 50, attesta la congruità dei cronoprogrammi indicati nelle relazioni tecniche di competenza e predisporre la redazione della scheda-intervento, assumendo la veridicità delle informazioni in esse contenute.
2. Inoltre, nel corso del monitoraggio svolge i seguenti ulteriori compiti:
 - a) pianificare il processo operativo teso alla completa realizzazione dell'intervento attraverso la previsione dei tempi, delle fasi, delle modalità e dei punti cardine, adottando un modello metodologico di pianificazione e controllo riconducibile al project management;
 - b) organizzare, dirigere, valutare e controllare l'attivazione e la messa a punto del processo operativo teso alla completa realizzazione dell'intervento;
 - c) monitorare costantemente l'attuazione degli impegni assunti dai soggetti coinvolti nella realizzazione dell'intervento, ponendo in essere tutte le azioni opportune e necessarie al fine di garantire la completa realizzazione dello stesso nei tempi previsti e segnalando tempestivamente al capofila, al RUA ed al RUPA gli eventuali ritardi e/o ostacoli tecnico - amministrativi che ne dilazionano e/o impediscono l'attuazione;
 - d) provvedere al monitoraggio dell'intervento inserendo i dati richiesti nel Sistema informativo di riferimento;
 - e) trasmettere al RUA e al RUPA, con cadenza annuale, entro il 31 gennaio dell'anno successivo, una relazione esplicativa, contenente la descrizione dei risultati conseguiti e le azioni di verifica svolte, comprensive di ogni informazione utile a definire lo stato di attuazione dello stesso, nonché l'indicazione di ogni ostacolo amministrativo, finanziario o tecnico che si frapponga alla realizzazione dell'intervento e la proposta delle relative azioni correttive.

Articolo 10

Passaggio allo stato "cantierabile"

1. I progetti che fanno parte del programma degli interventi (Allegato 2) "non cantierabili" al momento della sottoscrizione del presente APQ che, ove in possesso di tutti i requisiti, acquisiscono successivamente la condizione di cantierabilità, entrano a far parte dell'Allegato 3 previa comunicazione del RUA, che dovrà altresì provvedere all'invio al Tavolo dei Sottoscrittori dell'elenco aggiornato dell'Allegato 3.

Articolo 11

Trasparenza, monitoraggio e informazione

1. La Regione trasmette all'Agenzia per la coesione territoriale un rapporto di monitoraggio sull'attuazione degli interventi e i risultati raggiunti che viene inoltrato anche al Comitato tecnico Aree Interne come stabilito dal punto 5 della Delibera CIPE n.9 del 2015 e s.m.i..

2. Il programma di interventi, di cui agli Allegati richiamati all'art.1 del presente Accordo, in tutte le sue componenti finanziate è oggetto di monitoraggio secondo le regole del Sistema unico di monitoraggio delle politiche di coesione. Il coordinamento delle attività necessarie per il monitoraggio, la validazione e il trasferimento delle informazioni al predetto sistema è affidato al RUA.
3. Il Progetto integrato d'area interna "Valle di Lanzo, *la montagna si avvicina*" è riportato nella sua denominazione quale "progetto complesso" nella relativa tavola ricognitiva ai fini del monitoraggio unitario e le sue componenti progettuali, oggetto di finanziamento, saranno pertanto le "operazioni/progetti" da considerare in tale monitoraggio e in esplicito collegamento con il relativo progetto complesso, come previsto dal sistema di monitoraggio che in tale modo ne preserva la visione unitaria.
4. I soggetti attuatori si impegnano a fornire tutti i dati richiesti dal Sistema unico di monitoraggio e dall'Agenzia, anche al fine di consentire la comunicazione di informazioni ai cittadini attraverso sistemi "Open data" e la piena rappresentazione sul portale istituzionale open-coesione (www.opencoesione.gov.it).
5. Le informazioni riferite agli obiettivi, alla realizzazione, agli indicatori di risultato ed ai risultati del presente Accordo saranno ampiamente pubblicizzate anche sulla base del piano di comunicazione relativo all'attuazione della Strategia Nazionale Aree Interne predisposto dall'Agenzia per la coesione territoriale.

Articolo 12

Sistema di gestione e controllo (SIGECO)

1. Le Singole Amministrazioni titolari degli interventi, ivi compresi quelli di assistenza tecnica, assicurano la messa in opera di sistemi di gestione e controllo efficaci ed idonei a garantire il corretto utilizzo delle risorse finanziarie attribuite.
2. Per gli interventi finanziati con fondi SIE si applica il SIGECO dello specifico programma operativo.

Articolo 13

Riprogrammazione delle economie, poteri sostitutivi in caso di inerzia, ritardo ed inadempimento e modifiche dell'Accordo

1. Le economie derivanti dall'attuazione degli interventi individuati nel presente Accordo sono soggette alle procedure di riprogrammazione proprie della fonte finanziaria di riferimento, così come individuate nei SIGECO e nei manuali delle procedure specifiche.
2. L'esercizio dei poteri sostitutivi si applica in conformità con quanto previsto dall'ordinamento vigente. L'inerzia, l'omissione e l'attività ostantiva riferite alla verifica e al monitoraggio da parte dei soggetti responsabili di tali funzioni costituiscono fattispecie di inadempimento agli effetti del presente Accordo.

3. In caso di mancato rispetto dei cronoprogrammi, l’Agenzia per la coesione territoriale richiede al Comitato tecnico Aree Interne di esprimere un parere in ordine alle eventuali modifiche dell’Accordo da sottoporre al Tavolo dei Sottoscrittori.

Articolo 14

Modalità di trasferimento delle risorse e certificazione delle spese

1. Le Parti convengono che per ogni distinta fonte finanziaria restano valide, ai sensi della normativa vigente le procedure di trasferimento delle risorse, di controllo, di rendicontazione, nonché di certificazione delle spese tipiche della fonte di finanziamento.
2. Per le risorse di cui all’art. 1, comma 13, della legge di stabilità n. 147/2013 e successive modifiche ed integrazioni, si rinvia alle modalità definite dal punto 4 della Delibera CIPE n. 9/2015, come modificata dalle Delibere CIPE n. 80/2017 e n. 52/2018.
3. Le regioni/province autonome provvedono ad erogare le quote di anticipazione rese disponibili dal Ministero dell’economia e delle finanze tenendo conto delle varie esigenze rappresentate dai beneficiari assicurando parità di trattamento.
4. Per quanto non espressamente previsto dal presente articolo si rinvia al SI.GE.CO. di cui all’articolo 12 co.2.

Articolo 15

Prevenzione e repressione della criminalità organizzata e dei tentativi di infiltrazione mafiosa

1. Le Parti si obbligano al rispetto della normativa sulla tracciabilità finanziaria prevista dalla legge 13 agosto 2010, n.136 e successive modifiche ed integrazioni

Articolo 16

Disposizioni generali e finali

1. Il presente Accordo è vincolante per tutti i soggetti sottoscrittori. Previo consenso dei soggetti sottoscrittori, possono aderire all’Accordo stesso altri soggetti pubblici e privati rientranti tra quelli individuati alla lettera b) del punto 1.3. della Delibera CIPE n. 29 del 21 marzo 1997 la cui partecipazione sia rilevante per la compiuta realizzazione dell’intervento previsto dal presente Atto. L’adesione successiva determina i medesimi effetti giuridici della sottoscrizione originale.
2. Le Parti si impegnano, per quanto di propria competenza, a promuovere e ad accelerare, anche presso gli altri Enti ed Amministrazioni coinvolte, le procedure amministrative per attuare il presente Accordo.
3. Ogni eventuale modifica regolamentare inerente la disciplina degli “Accordi di programma quadro” e le materie oggetto degli stessi si intende automaticamente recepita.

Roma, marzo 2021

Firmato digitalmente

Agenzia per la Coesione Territoriale

Direttore Area Progetti e Strumenti

Dott. Michele Maria Giovanni D'Ercole

Ministero delle Infrastrutture e della Mobilità Sostenibili

Direttore generale per il trasporto pubblico locale, la mobilità pubblica sostenibile e gli interventi nel settore del trasporto ferroviario regionale

Ministero delle Infrastrutture e della Mobilità Sostenibili

Direttore generale per lo sviluppo del territorio, la pianificazione e i progetti internazionali

Ministero dell'Istruzione

Capo Dipartimento per il sistema educativo di istruzione e formazione

Agenzia Nazionale per le Politiche Attive del Lavoro

Direttore Generale

Ministero delle Politiche Agricole Alimentari e Forestali

Capo Dipartimento delle politiche europee e internazionali e dello sviluppo rurale,

Ministero della Salute

Direttore Generale della programmazione sanitaria

Regione Piemonte

Presidente della Giunta Regionale

Alberto Cirio

Soggetto Capofila

Sindaco del Comune di Lanzo – Referente d'area

Ernestina Assalto

Allegato 2 - Programma degli interventi - Quadro indicatori

Codice Risultato Atteso	Risultato Atteso	Codice Indicatore di Risultato	Indicatore di Risultato	Definizione	Fonte	Baseline	Obiettivo al 2023	Codice Intervento	Titolo dell'operazione	Codice Indicatore Realizzazione	Indicatore di Realizzazione	Baseline	Target	NOTE
9.3	Aumento / consolidamento / qualificazione dei servizi di cura socio-educativi rivolti ai bambini e dei servizi di cura rivolti a persone con limitazioni dell'autonomia e potenziamento della rete infrastrutturale e dell'offerta di servizi sanitari e socio-sanitari territoriali	6022	Tasso di ospedalizzazione evitabile	Somma ponderata di tassi di ricovero, in regime ordinario, per specifiche condizioni patologiche che possono essere adeguatamente trattate a livello extra ospedaliero: asma pediatrica, complicanze del diabete, scompenso cardiaco, infezioni delle vie urinarie, polmonite batterica dell'anziano, etc.	ASL TO4	589,1	-18%	1.1.a	Presidi della salute e Infermieri di Comunità: assistenza sanitaria territoriale diffusa e domiciliarità	136	Popolazione coperta dai servizi sanitari migliorati	0%	20%	
										-	Numero di contratti finanziati/stipulati	0	7	
										-	Numero di auto acquistate	0	7	
9.3	Aumento / consolidamento / qualificazione dei servizi di cura socio-educativi rivolti ai bambini e dei servizi di cura rivolti a persone con limitazioni dell'autonomia e potenziamento della rete infrastrutturale e dell'offerta di servizi sanitari e socio-sanitari territoriali	6027	Utilizzo dell'ostetrica di comunità	Numero di donne assistite dall'ostetrica di comunità sul totale delle donne da assistere (%)	ASL TO4	0%	20%	1.1.b	Presidi della salute e Ostetriche di Continuità: assistenza sanitaria territoriale diffusa e domiciliarità	136	Popolazione coperta dai servizi sanitari migliorati	0%	20%	
										-	Numero di contratti finanziati/stipulati	0	2	
										-	Numero di auto acquistate	0	2	
9.3	Aumento / consolidamento / qualificazione dei servizi di cura socio-educativi rivolti ai bambini e dei servizi di cura rivolti a persone con limitazioni dell'autonomia e potenziamento della rete infrastrutturale e dell'offerta di servizi sanitari e socio-sanitari territoriali	6007	Cittadini che usufruiscono di servizi di telemedicina	Cittadini che usufruiscono di servizi di telemedicina in percentuale sulla popolazione residente	ASL TO4	0%	15%	1.2	Telemedicina: abilitazione dei servizi sanitari erogati sul territorio grazie all'utilizzo di tecnologie digitali	794	Unità beni acquistati	0	187	
9.3	Aumento / consolidamento / qualificazione dei servizi di cura socio-educativi rivolti ai bambini e dei servizi di cura rivolti a persone con limitazioni dell'autonomia e potenziamento della rete infrastrutturale e dell'offerta di servizi sanitari e socio-sanitari territoriali	6022	Tasso di ospedalizzazione evitabile	Somma ponderata di tassi di ricovero, in regime ordinario, per specifiche condizioni patologiche che possono essere adeguatamente trattate a livello extra ospedaliero: asma pediatrica, complicanze del diabete, scompenso cardiaco, infezioni delle vie urinarie, polmonite batterica dell'anziano, etc.	ASL TO4	589,1	-18%	1.3	Sostegno all'operatività dei MMG	136	Popolazione coperta dai servizi sanitari migliorati	0%	10%	
9.3	servizi di cura socio-educativi rivolti ai bambini e dei servizi di cura rivolti a persone con limitazioni dell'autonomia e potenziamento della rete infrastrutturale e dell'offerta di servizi sanitari e socio-sanitari territoriali	6017	Prestazioni sanitarie di prossimità	Numero di prestazioni sanitarie di prossimità erogate sul totale delle prestazioni erogate ai residenti (%)	ASL TO4	21	22	1.4	Coordinamento dell'attività degli operatori sanitari	-	Numero di contratti finanziati/stipulati	0	1	
9.3	Aumento / consolidamento / qualificazione dei servizi di cura socio-educativi rivolti ai bambini e dei servizi di cura rivolti a persone con limitazioni dell'autonomia e potenziamento della rete infrastrutturale e dell'offerta di servizi sanitari e socio-sanitari territoriali	6017	Prestazioni sanitarie di prossimità	Numero di prestazioni sanitarie di prossimità erogate sul totale delle prestazioni erogate ai residenti (%)	ASL TO4	21	38	1.5	Potenziamento delle Farmacie dei servizi	794	Unità beni acquistati	0	59	
										-	N. di kit completi acquistati	0	45	
										-	N. di kit di completamento acquistati	0	14	
9.3	Aumento / consolidamento / qualificazione dei servizi di cura socio-educativi rivolti ai bambini e dei servizi di cura rivolti a persone con limitazioni dell'autonomia e potenziamento della rete infrastrutturale e dell'offerta di servizi sanitari e socio-sanitari territoriali	6018	Primo soccorso: durata (in minuti) dell'intervallo Allarme - Target	75-esimo percentile della distribuzione dei tempi che intercorrono tra l'inizio della chiamata telefonica alla Centrale Operativa e l'arrivo del primo mezzo di soccorso sul posto	Indicatori "Diagnosi Aperta" SNAI	23	17	2.1	Allestimento di cinque nuovi Siti Occasionali HEMS per l'atterraggio dell'elisoccorso ai fini dell'implementazione del sistema di intervento del 118	794	Unità beni acquistati	7	12	
										-	Numero di Siti Occasionali HEMS di atterraggio realizzati	7	12	
										-	Acquisto di sistemi di illuminazione e segnalazione luminosa	7	12	
10.6	Qualificazione dell'offerta di istruzione e formazione tecnica e professionale	6038	Grado di soddisfazione dell'offerta formativa scolastica	Numero di famiglie con figli iscritti nelle scuole che si dichiarano soddisfatte dell'offerta formativa scolastica in percentuale sul totale delle famiglie con figli iscritti nelle scuole	Rilevazione diretta	da rilevare	+ 20%	3.1	Azioni a supporto dell'attivazione di nuovi percorsi di studio: Istituto Tecnico Agrario	791	Superficie oggetto di intervento	0	600 mq	
10.8	Diffusione della società della conoscenza nel mondo della scuola e della formazione e adozione di approcci didattici innovativi	411	Disponibilità di nuove tecnologie per fini didattici	Numero di alunni su numero di dotazioni tecnologiche (pc e tablet in uso agli studenti)	MIUR; annuale	da rilevare	+ 25%	4.1	Messa in rete degli istituti comprensivi del territorio - Attrezzature	794	Unità beni acquistati	0	762	
10.8	Diffusione della società della conoscenza nel mondo della scuola e della formazione e adozione di approcci didattici innovativi	6038	Grado di soddisfazione dell'offerta formativa scolastica	Numero di famiglie con figli iscritti nelle scuole che si dichiarano soddisfatte dell'offerta formativa scolastica in percentuale sul totale delle famiglie con figli iscritti nelle scuole	Rilevazione diretta	da rilevare	+ 25%	4.2.a	Messa in rete degli istituti comprensivi del territorio - Lavori UMLCC	791	Superficie oggetto di intervento	0	360	
10.8	Diffusione della società della conoscenza nel mondo della scuola e della formazione e adozione di approcci didattici innovativi	6038	Grado di soddisfazione dell'offerta formativa scolastica	Numero di famiglie con figli iscritti nelle scuole che si dichiarano soddisfatte dell'offerta formativa scolastica in percentuale sul totale delle famiglie con figli iscritti nelle scuole	Rilevazione diretta	da rilevare	+ 25%	4.2.b	Messa in rete degli istituti comprensivi del territorio - Lavori UMAG	791	Superficie oggetto di intervento	0	120	
7.3	Miglioramento della mobilità regionale, integrazione modale e miglioramento dei collegamenti multimodali	172	Grado di soddisfazione dei passeggeri a livello regionale per genere	Media delle persone che si dichiarano soddisfatte delle sette diverse caratteristiche del servizio rilevate (frequenza corse, puntualità, possibilità di trovare posto a sedere, pulizia delle vetture, comodità degli orari, costo del biglietto, informazioni sul servizio) sul totale degli utenti del servizio.	Istat, annuale / Rilevazione diretta	da rilevare	+ 20%	5.1	Riorganizzazione e ottimizzazione del sistema di TPL e attivazione di servizi di trasporto flessibili	794	Unità beni acquistati	0	7	
7.3	Miglioramento della mobilità regionale, integrazione modale e miglioramento dei collegamenti multimodali	172	Grado di soddisfazione dei passeggeri a livello regionale per genere	Media delle persone che si dichiarano soddisfatte delle sette diverse caratteristiche del servizio rilevate (frequenza corse, puntualità, possibilità di trovare posto a sedere, pulizia delle vetture, comodità degli orari, costo del biglietto, informazioni sul servizio) sul totale degli utenti del servizio.	Istat, annuale / Rilevazione diretta	da rilevare	+ 20%	5.2	Interventi di miglioramento delle connessioni intermodali	794	Unità beni acquistati	0	16	
3.3	Consolidamento, modernizzazione e diversificazione dei sistemi produttivi territoriali	471	Investimenti privati sul PIL	Investimenti privati in percentuale del PIL	Istat; annuale	da rilevare	+ 1,5%	6.1	Strumenti di sostegno finanziario alle imprese	101	Numero di imprese che ricevono un sostegno	0	40	
3.3	Consolidamento, modernizzazione e diversificazione dei sistemi produttivi territoriali	3001	Percentuale di aziende agricole che fruiscono del sostegno del PSR per investimenti di ristrutturazione e ammodernamento (aspetto specifico 2 A)	N° di aziende agricole che ricevono il supporto per gli investimenti e le ristrutturazioni sul totale delle aziende agricole (*100)	Rilevazione diretta	42%	55%	6.2	Valorizzazione dei settori agricolo, agroalimentare e forestale	101	Numero di imprese che ricevono un sostegno	0	50	
6.6	Miglioramento delle condizioni e degli standard di offerta e fruizione del patrimonio nelle aree di attrazione naturale	105	Tasso di turisticità	Giornate di presenza (italiani e stranieri) nel complesso degli esercizi ricettivi per abitante	Istat; annuale	0,80	+15%	7.1	Aumento e diversificazione della capacità di attrazione della destinazione montana	778	Estensione in lunghezza	0	+35km	
										-	N. di reti di itinerari riqualificate incrementali	0	2	
										-	escursionisti/cicloturisti	da rilevare	+12%	
6.7	Miglioramento delle condizioni e degli standard di offerta e fruizione del patrimonio culturale, materiale e immateriale, nelle aree di attrazione attraverso la valorizzazione integrata di risorse e competenze territoriali	372	Indice di domanda culturale del patrimonio statale e non statale	Numero di visitatori negli istituti di antichità e d'arte statali e non statali per istituto	MIBACT	4900	6500	7.2	Creazione di una rete culturale diffusa	915	Progetti per la fruizione integrata e la promozione	0	1	
										109	Crescita del numero atteso di visite a siti del patrimonio culturale e naturale e a luoghi di attrazione che ricevono un sostegno	0%	+20%	

Codice Risultato Atteso	Risultato Atteso	Codice Indicatore di Risultato	Indicatore di Risultato	Definizione	Fonte	Baseline	Obiettivo al 2023	Codice Intervento	Titolo dell'operazione	Codice Indicatore Realizzazione	Indicatore di Realizzazione	Baseline	Target	NOTE
6.6	Miglioramento delle condizioni e degli standard di offerta e fruizione del patrimonio nelle aree di attrazione naturale	105	Tasso di turisticità	Giornate di presenza (italiani e stranieri) nel complesso degli esercizi ricettivi per abitante	Istat; annuale	0,80	+10%	7.3	Tutela delle aree di pregio ambientale: le Testate di Valle	915	Progetti per la fruizione integrata e la promozione	0	3	
6.6	Miglioramento delle condizioni e degli standard di offerta e fruizione del patrimonio nelle aree di attrazione naturale	105	Tasso di turisticità	Giornate di presenza (italiani e stranieri) nel complesso degli esercizi ricettivi per abitante	Istat; annuale	0,8	15%	8.1	Sviluppo di servizi digitali per il turismo	920	Realizzazione di applicativi e sistemi informativi	0	1	
										787	Punti di accesso alla rete	0	3	
11.6	Miglioramento della governance multilivello e della capacità amministrativa e tecnica delle pubbliche amministrazioni nei programmi d'investimento pubblico	405	Progetti e interventi che rispettano i cronoprogrammi di attuazione e un tracciato unico completo	Quota di progetti e interventi che rispettano i cronoprogrammi di attuazione e un tracciato unico completo nel Sistema di monitoraggio unitario	Dipartimento per le Politiche di Coesione – Presidenza del Consiglio dei Ministri e Agenzia per la Coesione Territoriale su dati Sistema di monitoraggio unitario; annuale	0	19	9.1	Assistenza tecnica e Animazione territoriale	798	Giornate uomo prestate	0	576	

Quadro_interventi

Allegato 2 - Programma degli interventi - Quadro interventi

CODICE INTERVENTO	Titolo dell'operazione	Soggetto Attuatore	Settori di intervento	Amministrazione capofila	Data Inizio intervento	Data di fine intervento	COSTO COMPLESSIVO	Legge di Stabilità	FSC (ex FESR)	FSE	FEASR	FEAMP	altre risorse pubbliche
1.1.a	Presidi della salute e Infermieri di Comunità: assistenza sanitaria territoriale diffusa e domiciliarietà	ASL TO4	Sanità	Ministero della Salute	01/01/2021	31/12/2023	747.250,00	747.250,00	0,00 €	0,00 €	0,00 €	0,00 €	0,00 €
1.1.b	Presidi della salute e Ostetriche di Continuità: assistenza sanitaria territoriale diffusa e domiciliarietà	ASL TO4	Sanità	Ministero della Salute	01/01/2021	31/12/2023	213.500,00	213.500,00	0,00 €	0,00 €	0,00 €	0,00 €	0,00 €
1.2	Telemedicina: abilitazione dei servizi sanitari erogati sul territorio grazie all'utilizzo di tecnologie digitali	ASL TO4	Sanità	Ministero della Salute	01/01/2021	31/12/2023	254.155,00	254.155,00	0,00 €	0,00 €	0,00 €	0,00 €	0,00 €
1.3	Sostegno all'operatività dei MMG	ASL TO4	Sanità	Ministero della Salute	01/01/2021	31/12/2023	254.385,00	254.385,00	0,00 €	0,00 €	0,00 €	0,00 €	0,00 €
1.4	Coordinamento dell'attività degli operatori sanitari	ASL TO4	Sanità	Ministero della Salute	01/01/2021	31/12/2023	62.500,00	62.500,00	0,00 €	0,00 €	0,00 €	0,00 €	0,00 €
1.5	Potenziamento delle Farmacie dei servizi	ASL TO4	Sanità	Ministero della Salute	01/01/2021	31/12/2023	121.000,00	121.000,00	0,00 €	0,00 €	0,00 €	0,00 €	0,00 €
2.1	Allestimento di cinque nuovi Siti Occasionali HEMS per l'atterraggio dell'elisoccorso ai fini dell'implementazione del sistema di intervento del 118	Unione Montana Valli di Lanzo, Ceronda e Casternone	Sanità	Ministero della Salute	01/01/2021	31/12/2023	150.000,00	150.000,00	0,00 €	0,00 €	0,00 €	0,00 €	0,00 €
3.1	Azioni a supporto dell'attivazione di nuovi percorsi di studio: Istituto Tecnico Agrario	Istituto di Istruzione Superiore "Federico Albert" di Lanzo Torinese	Istruzione	MIUR	01/01/2021	31/12/2023	316.000,00	316.000,00	0,00 €	0,00 €	0,00 €	0,00 €	0,00 €
4.1	Messa in rete degli istituti comprensivi del territorio - Attrezzature	Istituto capofila della rete costituita tra le scuole del territorio (Istituto Comprensivo Statale di Balangero, Istituto Comprensivo di Lanzo Torinese, Istituto Comprensivo Statale "Leonardo Murialdo", Istituto Comprensivo Statale di Corio)	Istruzione	MIUR	01/01/2021	31/07/2022	560.310,00	560.310,00	0,00 €	0,00 €	0,00 €	0,00 €	0,00 €
4.2.a	Messa in rete degli istituti comprensivi del territorio - Lavori UMVLCC	Unione Montana di Comuni Valli di Lanzo, Ceronda e Casternone per i plessi di Balangero e Cafasse (Istituto Comprensivo Statale di Balangero), per i plessi di Coassolo, Germagnano e Lanzo (Istituto Comprensivo di Lanzo Torinese), per il plesso di Corio (Istituto Comprensivo Statale di Corio)	Istruzione	MIUR	01/01/2021	31/07/2022	83.325,00	83.325,00	0,00 €	0,00 €	0,00 €	0,00 €	0,00 €
4.2.b	Messa in rete degli istituti comprensivi del territorio - Lavori UMAG	Unione Montana Alpi Graie, per i plessi di Ceres e Viù (Istituto Comprensivo Statale "Leonardo Murialdo")	Istruzione	MIUR	01/01/2021	31/07/2022	27.775,00	27.775,00	0,00 €	0,00 €	0,00 €	0,00 €	0,00 €
5.1	Riorganizzazione e ottimizzazione del sistema di TPL e attivazione di servizi di trasporto flessibili	Unione Montana Valli di Lanzo, Ceronda e Casternone	Mobilità	MIT	01/01/2021	31/12/2023	500.000,00	500.000,00	0,00 €	0,00 €	0,00 €	0,00 €	0,00 €
5.2	Interventi di miglioramento delle connessioni intermodali	Unione Montana Valli di Lanzo, Ceronda e Casternone	Mobilità	MIT	01/01/2021	31/12/2023	282.800,00	282.800,00	0,00 €	0,00 €	0,00 €	0,00 €	0,00 €
6.1	Strumenti di sostegno finanziario alle imprese	Regione Piemonte	Sviluppo Locale	Regione Piemonte	01/10/2020	31/04/2023	1.718.000,00	0,00	1.718.000,00 €	0,00 €	0,00 €	0,00 €	0,00 €
6.2	Valorizzazione dei settori agricolo, agroalimentare e forestale	Regione Piemonte	Sviluppo Locale	Regione Piemonte	01/09/2020	31/03/2023	2.500.000,00	0,00	0,00 €	0,00 €	2.500.000,00 €	0,00 €	0,00 €
7.1	Aumento e diversificazione della capacità di attrazione della destinazione montana	Unione Montana Alpi Graie	Sviluppo Locale	Regione Piemonte	01/01/2021	10/12/2023	1.012.500,00	0,00	810.000,00 €	0,00 €	0,00 €	0,00 €	202.500,00 €
7.2	Creazione di una rete culturale diffusa	Unione Montana Alpi Graie	Sviluppo Locale	Regione Piemonte	01/01/2021	10/12/2023	375.000,00	0,00	300.000,00 €	0,00 €	0,00 €	0,00 €	75.000,00 €
7.3	Tutela delle aree di pregio ambientale: le Testate di Valle	Unione Montana Alpi Graie	Sviluppo Locale	Regione Piemonte	01/01/2021	31/10/2023	1.100.000,00	0,00	880.000,00 €	0,00 €	0,00 €	0,00 €	220.000,00 €
8.1	Sviluppo di servizi digitali per il turismo	Unione Montana Valli di Lanzo, Ceronda e Casternone	Sviluppo Locale	Regione Piemonte	01/01/2021	31/10/2023	365.000,00	0,00	292.000,00 €	0,00 €	0,00 €	0,00 €	73.000,00 €
9.1	Assistenza tecnica e Animazione territoriale	Unione Montana Valli di Lanzo, Ceronda e Casternone	-	Dipartimento per le Politiche di Coesione - Presidenza del Consiglio dei Ministri	01/01/2021	31/12/2023	187.000,00	187.000,00	0,00 €	0,00 €	0,00 €	0,00 €	0,00 €
TOTALE							10.830.500,00 €	3.760.000,00 €	4.000.000,00 €	0,00 €	2.500.000,00 €	0,00 €	570.500,00 €

Allegato 2a Relazioni tecniche sintetiche per singolo intervento

Scheda intervento 1.1.a

1	Codice intervento e Titolo	1.1.a. Presidi della salute e Infermieri di Comunità: Assistenza sanitaria territoriale diffusa e domiciliarietà
2	Costo e copertura finanziaria	€ 747.250,00 a valere sulla Legge di stabilità.
3	Oggetto dell'intervento	<p>Attivazione di un servizio di assistenza sanitaria decentrata, basata sulla figura dell'infermiere di comunità, che assicura la presa in carico globale del paziente (attuale e potenziale), attraverso una presenza stabile e continuativa di operatori sanitari sul territorio, mantenendo un contatto costante tra i cittadini e tutti i professionisti della salute presenti nella comunità, perseguendo l'integrazione interdisciplinare delle prestazioni e la loro personalizzazione in funzione delle necessità del soggetto che ne è destinatario.</p> <p>Il servizio è di nuova attivazione e, pur mutuando esperienze già sperimentate in altre aree del Paese (soprattutto in contesti montani), rappresenta un'innovazione assoluta per il territorio dell'Area Interna dove non esistono, attualmente, forme organizzate di <i>welfare</i> di comunità e dove la carenza di servizi sanitari diffusi rappresenta una delle criticità più evidenti del sistema.</p>
4	CUP	E11D20001170001
5	Localizzazione intervento	<p>Lo sviluppo di un sistema assistenza sanitaria decentrata riguarderà tutta l'Area Interna, nel senso che gli infermieri di comunità svolgeranno il loro servizio sull'intero territorio.</p> <p>I Presidi della Salute nell'ambito dei quali gli operatori di cui sopra svolgeranno l'attività ambulatoriale saranno localizzati nei Comuni di Viù, Ceres, Lanzo e Chialamberto.</p>
6	Coerenza programmatica e contestualizzazione dell'intervento	<p>L'intervento si inserisce all'interno della Strategia nell'ambito dell'Azione 1 "Attivazione di servizi sanitari di comunità". In attuazione del tema guida della Strategia stessa, che intende operare sul fattore critico della distanza, riducendone l'effetto penalizzante sulle condizioni di vita e di lavoro delle persone che risiedono in aree marginali, l'azione è finalizzata all'avvicinamento dei servizi sanitari alla popolazione residente, con un'attenzione particolare per le zone più delocalizzate e per i soggetti più fragili (anziani, portatori di disabilità, soggetti affetti da patologie croniche), fornendo a questi un accompagnamento sanitario completo, in stretta collaborazione con tutti i professionisti della salute attivi sul territorio.</p> <p>Con riguardo alla coerenza rispetto ai documenti programmatici di livello sovra locale, nella sua impostazione strategica, l'intervento recepisce e mette in atto principi e strumenti promossi e sostenuti a livello nazionale e internazionale; in particolare:</p> <ul style="list-style-type: none"> - il documento programmatico "Health 21" dell'OMS (1998), che introduce la figura dell'infermiere di famiglia - le DG Regione Piemonte n. 26-1653 e n. 38-2292, entrambe del 2015, che favoriscono e indirizzano le iniziative atte a garantire la continuità

		<p>assistenziale nella presa in carico dei pazienti e nei percorsi di cura fra territorio e ospedale e viceversa</p> <ul style="list-style-type: none"> - il Patto per la Salute 2014-2016 il quale, anch'esso, sottolinea il valore della continuità di cure tra ospedale e territorio - il Programma delle Attività Territoriali (PAT) adottato dal Distretto di Ciriè, con il coinvolgimento del Comitato dei Sindaci. <p>Con riguardo a quest'ultimo, il nuovo servizio risponde, innanzitutto, alle attuali carenze di operatività dei servizi dell'ASL, relativamente alle difficoltà connesse all'organizzazione e alla conseguente erogazione dei servizi stessi su un territorio esteso e caratterizzato da piccoli centri abitati dispersi su tre assi vallivi principali e su una serie di vallate minori.</p> <p>Esso, inoltre, va ad integrare una serie di iniziative già avviate sul territorio con l'obiettivo di ridurre il tasso di ospedalizzazione (che si attesta a 137,1, superiore alla media regionale) e di supportare la popolazione nella gestione di tutte le necessità sanitarie che non si configurano come situazioni di emergenza o di elevato rischio; tra queste:</p> <ul style="list-style-type: none"> - il Nucleo di Continuità Assistenziale a Valenza Sanitaria (CAVS); - l'hospice; - le sedi di Continuità Assistenziale (CA) a Lanzo, Ceres e Viù. <p>Con riferimento agli altri interventi che compongono la Strategia e, in particolare, a quelli che rientrano nell'Azione 1, l'operazione di seguito descritta si collega direttamente con:</p> <ul style="list-style-type: none"> - l'intervento 1.2 <i>Telemedicina</i>, in quanto i professionisti sanitari che opereranno nell'ambito dei Presidi della Salute (infermieri di comunità, ostetriche di continuità) faranno parte del gruppo di operatori sanitari che utilizzeranno i dispositivi diagnostici che, in connessione con la piattaforma telematica dedicata, consentiranno l'erogazione dei servizi di assistenza sanitaria da remoto, tramite tecnologie IC; - l'intervento 1.3 <i>Sostegno all'operatività dei MMG</i>, perché gli infermieri di comunità lavoreranno in stretta sinergia con i MMG, a servizio soprattutto delle aree più marginali e degli utenti più deboli; - l'intervento 1.4 <i>Coordinamento dell'attività degli operatori sanitari</i>, perché l'assistenza sanitaria diffusa sul territorio e le modalità operative di suo svolgimento saranno oggetto di confronto nell'ambito del Tavolo di Coordinamento Sanitario Territoriale. <p>L'intervento sarà attivato da ASL TO4, la quale provvederà a farsi carico delle azioni necessarie per l'attuazione delle iniziative e si impegnerà a garantire il loro mantenimento nel tempo, anche oltre il termine del periodo di sperimentazione. Gli infermieri di comunità saranno dipendenti dell'ASL, reclutati secondo le procedure di legge.</p>
7	<p>Descrizione dell'intervento (sintesi della relazione tecnica)</p>	<p>Il nuovo servizio si basa sull'introduzione di una nuova figura professionale, gli <u>infermieri di comunità</u>, che saranno operativi all'interno di nuovi spazi opportunamente attrezzati (i Presidi della salute) e, soprattutto, si muoveranno sul territorio, a stretto contatto con i cittadini.</p> <p>In effetti, il ruolo e le funzioni dei Presidi della salute si svilupperanno</p>

su tre ambiti di intervento:

- **AMBULATORIALE.** Presso i siti fisici in cui saranno attrezzati i presidi, gli infermieri accoglieranno gli utenti che non hanno difficoltà a muoversi, erogando le prestazioni di assistenza di competenza di medio-bassa complessità. Nello spirito del progetto, il Presidio intende diventare un punto di incontro a cui i pazienti e le famiglie possono fare riferimento per ottenere risposte immediate ai loro bisogni di assistenza; sarà l'infermiere ad attivare, eventualmente e secondo necessità, l'intervento del MMG o del medico specialistico per prestazioni cui non possa assolvere direttamente, indirizzando opportunamente il paziente, con le modalità di maggiore agio per quest'ultimo. Nei presidi potranno essere erogate prestazioni su prescrizione medica, azioni di controllo e monitoraggio e test diagnostici veloci (con trasmissione dei dati attraverso il sistema di telemedicina – vd. Intervento 1.2), con una modalità di risposta complessiva che permetta di limitare in modo significativo la distanza, non solo fisica, tra cittadino e centri sanitari. Essi fungeranno anche da punto di orientamento e informazione all'utente relativamente all'offerta sanitaria, migliorando complessivamente l'accesso e l'utilizzo dei servizi sanitari d'area, nonché il livello di soddisfazione dell'utente stesso. L'infermiere di comunità assolverà anche a interventi di educazione alla salute finalizzati all'autogestione di problematiche assistenziali semplici.
- **DOMICILIARE.** A livello domiciliare, l'infermiere di comunità erogherà assistenza di medio-alta complessità per tutti gli utenti che non possono recarsi presso i Presidi della salute per gravi patologie o per difficoltà di deambulazione e/o di spostamento o, ancora, perché in situazioni di limitata autosufficienza. L'assistenza domiciliare sarà erogata con carattere di continuità e consentirà di prendere in carico anche gli utenti che, pur non affetti da patologie, vivono in un contesto familiare e sociale che richiede una particolare sorveglianza e/o protezione (in coordinamento con il CIS - Consorzio Intercomunale dei Servizi Socio Assistenziali di Ciriè). Nell'ambito dell'attività a domicilio saranno fornite le stesse prestazioni previste nel contesto ambulatoriale e, inoltre, le ulteriori funzioni di:
 - promozione della continuità delle cure tra ospedale e territorio e viceversa
 - promozione della salute nella comunità attraverso l'integrazione delle cure con tutte le esigenze di ordine sanitario, sociale e educativo del nucleo familiare
 - promozione della presa in carico leggera e anticipata, quando ancora il bisogno non è stato espresso, ma è potenzialmente presente, operando secondo una logica di prevenzione
 - tutoraggio nei confronti dei badanti che operano presso i pazienti.
- **COMUNITARIO.** In tale ambito, l'infermiere di comunità svolge attività trasversali di integrazione e di rete, con l'obiettivo di favorire la cooperazione tra i vari operatori socio-sanitari del territorio e di consentire ai cittadini di interagire con ciascuno di essi, secondo necessità.

L'intervento non prevede costi di adeguamento dei locali, in quanto gli

		<p>spazi individuati sono già idonei a ospitare le nuove funzioni.</p> <p>Con riguardo ai professionisti della salute che opereranno nell'ambito dei Presidi, si prevede di Introdurre sul territorio:</p> <ul style="list-style-type: none">- n.ro 7 Infermieri di comunità, che assicureranno l'assistenza generale infermieristica; essi presteranno servizio nelle strutture designate nei termini seguenti: n.ro 1 infermiere a Viù, n.ro 2 infermieri a Ceres, n.ro 1 infermiere a Chialamberto, n.ro 3 infermieri presso la Casa della Salute a Lanzo. Da tali sedi, essi si muoveranno sul territorio per raggiungere il domicilio dei pazienti, garantendo la totale copertura dell'Area. <p>Il costo previsto è pari a € 663.250,00, relativo a 7 infermieri (costo unitario annuale € 37.900,00) x 2,5 annualità.</p> <p>Il personale identificato sarà coinvolto con inquadramento a tempo pieno (con un impegno di 36 ore settimanali) e svolgerà le proprie attività nell'ambito del proprio impegno orario e presumibilmente articolato dal lunedì al venerdì, salvo esigenze differenti evidenziate successivamente. Il reclutamento del personale, in possesso di idonea formazione, avverrà attraverso assunzioni con rapporto di lavoro subordinato, con selezione attraverso bando pubblico.</p> <p>I costi di attivazione del servizio, come sopra esposti, sono stati definiti da ASL TO4 e dal Distretto Sanitario di Ciriè, con riferimento agli attuali livelli retributivi del personale in carico presso l'Azienda Sanitaria.</p> <p>Per sostenere l'attività domiciliare, i professionisti di cui sopra saranno dotati di un'auto che consenta il loro spostamento sul territorio.</p> <p>Il costo previsto è pari a € 84.000,00 per 7 auto (costo unitario € 12.000,00).</p> <p>L'iniziativa, nel promuovere l'assistenza al domicilio e la capillarizzazione dei servizi su tutto il territorio, consentirà di ridurre del 18% il numero di ricoveri impropri sull'Ospedale di Lanzo (tasso attualmente pari a 589,1), garantendo un importante risparmio economico nella gestione complessiva delle attività del Distretto Sanitario.</p> <p>Tale riduzione si correla con:</p> <ul style="list-style-type: none">- l'incremento delle prestazioni sanitarie di prossimità- una maggiore integrazione tra i professionisti della salute presenti sul territorio, con la conseguente formulazione di risposte sanitarie coordinate.- una migliore capacità di risposta ai nuovi bisogni di cura dei cittadini- un migliore rapporto fiduciario tra operatori e utenti- un'offerta assistenziale costante, che va oltre il significato tecnico della prestazione erogata e coinvolge la dimensione sociale e relazionale, consentendo una reale presa in carico della persona e della sua famiglia- il maggiore coinvolgimento dei cittadini nelle scelte che riguardano la loro salute e quella della collettività.
--	--	--

		Per quanto riguarda il mantenimento anche oltre il termine del periodo di sperimentazione dei servizi di cui sopra, tale garanzia scaturirà dal risparmio per l'Azienda derivante dalla riduzione del numero di ricoveri impropri già quantificato da ASL TO 4 nella misura del 18%, consentendo l'utilizzo di tali rilevanti risorse che garantiranno la copertura della gestione continuativa del servizio oggetto della presente scheda e di tutti i nuovi servizi sanitari introdotti dalla Strategia d'Area.
8	Risultati attesi	RA 9.3 - Aumento / consolidamento / qualificazione dei servizi di cura socio-educativi rivolti ai bambini e dei servizi di cura rivolti a persone con limitazioni dell'autonomia e potenziamento della rete infrastrutturale e dell'offerta di servizi sanitari e socio-sanitari territoriali.
9	Indicatori di realizzazione e risultato	<p>Indicatore di risultato:</p> <ul style="list-style-type: none"> - Cod. 6022 - Tasso di ospedalizzazione evitabile. <p>Baseline: 589,1 Target: -18%</p> <p>Indicatore di realizzazione:</p> <ul style="list-style-type: none"> - Cod. 308 - Numero di contratti finanziati <p>Baseline: 0 Target: 7</p>
10	Modalità previste per l'attivazione del cantiere	L'acquisizione delle forniture necessarie avverrà nel rispetto delle procedure ad evidenza pubblica, ai sensi del vigente Codice dei Contratti come da D.Lgs. 50/2016.
11	Progettazione necessaria per l'avvio dell'affidamento	Livello unico di progettazione
12	Progettazione attualmente disponibile	Valutazione dei costi da parte di ASL TO4.
13	Soggetto attuatore	ASL TO4
14	Responsabile dell'Attuazione/RUP	Direttore del Distretto Sanitario di Ciriè (Dott.ssa Maria Luigia Spaccapietra)

Tipologie di spesa

Voci di spesa	Descrizione	Valuta
Costi del personale	n. 7 infermieri di comunità (costo unitario annuale € 37.900 per ciascun professionista, comprensivo di indennità e oneri previdenziali) per 2,5 annualità	€ 663.250,00
Spese notarili	n.a.	€ 0,00

Spese tecniche	n.a.	€ 0,00
Opere civili	n.a.	€ 0,00
Opere di riqualificazione ambientale	n.a.	€ 0,00
Imprevisti	n.a.	€ 0,00
Oneri per la sicurezza	n.a.	€ 0,00
Acquisto terreni	n.a.	€ 0,00
Acquisto beni/forniture	Acquisto di n.ro 7 auto per Infermieri di Comunità (costo unitario € 12.000,00)	€ 84.000,00
Acquisizione servizi	n.a.	€ 0,00
Spese pubblicità	n.a.	€ 0,00
TOTALE		€ 747.250,00

Cronoprogramma delle attività

Fasi	Data inizio prevista	Data fine prevista
Fattibilità tecnica ed economica/Livello unico di progettazione	01/03/2021	31/05/2021
Progettazione definitiva	-	-
Progettazione esecutiva	-	-
Pubblicazione bando / Affidamento lavori / servizi	01/06/2021	31/08/2021
Esecuzione	01/09/2021	31/12/2023
Collaudo/funzionalità	01/09/2021	31/12/2023

Cronoprogramma finanziario

Trimestre	Anno	Costo (€)
I° trimestre	2021	€ 0,00
II° trimestre		€ 84.000,00
III° trimestre		€ 66.325,00
IV° trimestre		€ 66.325,00
I° trimestre	2022	€ 66.325,00
II° trimestre		€ 66.325,00
III° trimestre		€ 66.325,00
IV° trimestre		€ 66.325,00
I° trimestre	2023	€ 66.325,00
II° trimestre		€ 66.325,00
III° trimestre		€ 66.325,00
IV° trimestre		€ 66.325,00
Costo totale		€ 747.250,00

Scheda intervento 1.1.b

1	Codice intervento e Titolo	1.1.b. Presidi della salute e Ostetriche di Continuità: assistenza sanitaria territoriale diffusa e domiciliarietà
2	Costo e copertura finanziaria	€ 213.500,00 a valere sulla Legge di stabilità.
3	Oggetto dell'intervento	<p>Attivazione di un servizio di assistenza sanitaria decentrata, basata sulla figura dell'ostetrica di continuità, che assicura la presa in carico globale del paziente (attuale e potenziale), attraverso una presenza stabile e continuativa di operatori sanitari sul territorio, mantenendo un contatto costante tra i cittadini e tutti i professionisti della salute presenti nella comunità, perseguendo l'integrazione interdisciplinare delle prestazioni e la loro personalizzazione in funzione delle necessità del soggetto che ne è destinatario.</p> <p>Il servizio è di nuova attivazione e, pur mutuando esperienze già sperimentate in altre aree del Paese (soprattutto in contesti montani), rappresenta un'innovazione assoluta per il territorio dell'Area Interna dove non esistono, attualmente, forme organizzate di <i>welfare</i> di comunità e dove la carenza di servizi sanitari diffusi rappresenta una delle criticità più evidenti del sistema.</p>
4	CUP	E11D20001180001
5	Localizzazione intervento	<p>Lo sviluppo di un sistema assistenza sanitaria decentrata riguarderà tutta l'Area Interna, nel senso che le ostetriche di continuità svolgeranno il loro servizio sull'intero territorio.</p> <p>I Presidi della Salute nell'ambito dei quali gli operatori di cui sopra svolgeranno l'attività ambulatoriale saranno localizzati nei Comuni di Viù, Ceres, Lanzo e Chialamberto.</p>
6	Coerenza programmatica e contestualizzazione dell'intervento	<p>L'intervento si inserisce all'interno della Strategia nell'ambito dell'Azione 1 "Attivazione di servizi sanitari di comunità". In attuazione del tema guida della Strategia stessa, che intende operare sul fattore critico della distanza, riducendone l'effetto penalizzante sulle condizioni di vita e di lavoro delle persone che risiedono in aree marginali, l'azione è finalizzata all'avvicinamento dei servizi sanitari alla popolazione residente, con un'attenzione particolare per le zone più delocalizzate, per le donne e la prima infanzia, fornendo a queste un accompagnamento sanitario completo, in stretta collaborazione con tutti i professionisti della salute attivi sul territorio.</p> <p>Con riguardo alla coerenza rispetto ai documenti programmatici di livello sovra locale, nella sua impostazione strategica, l'intervento recepisce e mette in atto principi e strumenti promossi e sostenuti a livello nazionale e internazionale; in particolare:</p> <ul style="list-style-type: none"> - le DG Regione Piemonte n. 26-1653 e n. 38-2292, entrambe del 2015, che favoriscono e indirizzano le iniziative atte a garantire la continuità assistenziale nella presa in carico dei pazienti e nei percorsi di cura fra territorio e ospedale e viceversa - il Patto per la Salute 2014-2016 il quale, anch'esso, sottolinea il valore della continuità di cure tra ospedale e territorio - il Programma delle Attività Territoriali (PAT) adottato dal Distretto di

		<p>Ciriè, con il coinvolgimento del Comitato dei Sindaci.</p> <p>Con riguardo a quest'ultimo, il nuovo servizio risponde, innanzitutto, alle attuali carenze di operatività dei servizi dell'ASL, relativamente alle difficoltà connesse all'organizzazione e alla conseguente erogazione dei servizi stessi su un territorio esteso e caratterizzato da piccoli centri abitati dispersi su tre assi vallivi principali e su una serie di vallate minori.</p> <p>Esso, inoltre, va ad integrare una serie di iniziative già avviate sul territorio con l'obiettivo di ridurre il tasso di ospedalizzazione (che si attesta a 137,1, superiore alla media regionale) e di supportare la popolazione nella gestione di tutte le necessità sanitarie che non si configurano come situazioni di emergenza o di elevato rischio; tra queste:</p> <ul style="list-style-type: none"> - il Nucleo di Continuità Assistenziale a Valenza Sanitaria (CAVS); - l'hospice; - le sedi di Continuità Assistenziale (CA) a Lanzo, Ceres e Viù. <p>Con riferimento agli altri interventi che compongono la Strategia e, in particolare, a quelli che rientrano nell'Azione 1, l'operazione di seguito descritta si collega direttamente con:</p> <ul style="list-style-type: none"> - l'intervento 1.2 <i>Telemedicina</i>, in quanto i professionisti sanitari che opereranno nell'ambito dei Presidi della Salute (infermieri di comunità, ostetriche di continuità) faranno parte del gruppo di operatori sanitari che utilizzeranno i dispositivi diagnostici che, in connessione con la piattaforma telematica dedicata, consentiranno l'erogazione dei servizi di assistenza sanitaria da remoto, tramite tecnologie IC; - l'intervento 1.3 <i>Sostegno all'operatività dei MMG</i>, perché le ostetriche di continuità lavoreranno in stretta sinergia con i MMG, a servizio soprattutto delle aree più marginali e delle donne; - l'intervento 1.4 <i>Coordinamento dell'attività degli operatori sanitari</i>, perché l'assistenza sanitaria diffusa sul territorio e le modalità operative di suo svolgimento saranno oggetto di confronto nell'ambito del Tavolo di Coordinamento Sanitario Territoriale. <p>L'intervento sarà attivato da ASL TO4, la quale provvederà a farsi carico delle azioni necessarie per l'attuazione delle iniziative e si impegnerà a garantire il loro mantenimento nel tempo, anche oltre il termine del periodo di sperimentazione. Le ostetriche di continuità saranno dipendenti dell'ASL, reclutati secondo le procedure di legge.</p>
7	<p>Descrizione dell'intervento (sintesi della relazione tecnica)</p>	<p>Il nuovo servizio si basa sull'introduzione di una nuova figura professionale, le <u>ostetriche di continuità</u>, che saranno operative all'interno di nuovi spazi opportunamente attrezzati (i Presidi della salute) e, soprattutto, si muoveranno sul territorio, a stretto contatto con i cittadini.</p> <p>In effetti, il ruolo e le funzioni dei Presidi della salute si svilupperanno su tre ambiti di intervento:</p> <ul style="list-style-type: none"> - AMBULATORIALE. Presso i siti fisici in cui saranno attrezzati i presidi, le ostetriche accoglieranno gli utenti che non hanno difficoltà a muoversi, erogando le prestazioni di assistenza di competenza di medio-bassa complessità. Nello spirito del progetto, il Presidio intende diventare un

		<p>punto di incontro a cui i pazienti e le famiglie possono fare riferimento per ottenere risposte immediate ai loro bisogni di assistenza; sarà l'ostetrica ad attivare, eventualmente e secondo necessità, l'intervento del MMG, del PLS o del medico specialistico per prestazioni cui non possa assolvere direttamente, indirizzando opportunamente il paziente, con le modalità di maggiore agio per quest'ultimo. Nei presidi potranno essere erogate prestazioni su prescrizione medica, azioni di controllo e monitoraggio e test diagnostici veloci (con trasmissione dei dati attraverso il sistema di telemedicina – vd. Intervento 1.2), con una modalità di risposta complessiva che permetta di limitare in modo significativo la distanza, non solo fisica, tra cittadino e centri sanitari. Essi fungeranno anche da punto di orientamento e informazione all'utente relativamente all'offerta sanitaria, migliorando complessivamente l'accesso e l'utilizzo dei servizi sanitari d'area, nonché il livello di soddisfazione dell'utente stesso. L'ostetrica di continuità assolverà anche a interventi di educazione alla salute finalizzati all'autogestione di problematiche assistenziali semplici.</p> <ul style="list-style-type: none"> - DOMICILIARE. A livello domiciliare, le ostetriche di continuità erogheranno assistenza di medio-alta complessità per tutti gli utenti che non possono recarsi presso i Presidi della salute per gravi patologie o per difficoltà di deambulazione e/o di spostamento o, ancora, perché in situazioni di limitata autosufficienza. L'assistenza domiciliare sarà erogata con carattere di continuità e consentirà di prendere in carico anche gli utenti che, pur non affetti da patologie, vivono in un contesto familiare e sociale che richiede una particolare sorveglianza e/o protezione (in coordinamento con il CIS - Consorzio Intercomunale dei Servizi Socio Assistenziali di Ciriè). Nell'ambito dell'attività a domicilio saranno fornite le stesse prestazioni previste nel contesto ambulatoriale e, inoltre, le ulteriori funzioni di: <ul style="list-style-type: none"> - promozione della continuità delle cure tra ospedale e territorio e viceversa - promozione della salute nella comunità attraverso l'integrazione delle cure con tutte le esigenze di ordine sanitario, sociale e educativo del nucleo familiare - promozione della presa in carico leggera e anticipata, quando ancora il bisogno non è stato espresso, ma è potenzialmente presente, operando secondo una logica di prevenzione - tutoraggio nei confronti dei badanti che operano presso i pazienti. - COMUNITARIO. In tale ambito, l'ostetrica di continuità svolge attività trasversali di integrazione e di rete, con l'obiettivo di favorire la cooperazione tra i vari operatori socio-sanitari del territorio e di consentire ai cittadini di interagire con ciascuno di essi, secondo necessità. <p>L'intervento non prevede costi di adeguamento dei locali, in quanto gli spazi individuati sono già idonei a ospitare le nuove funzioni.</p> <p>Con riguardo ai professionisti della salute che opereranno nell'ambito dei Presidi, si prevede di Introdurre sul territorio:</p> <ul style="list-style-type: none"> - n.ro 2 Ostetriche di continuità, che garantiranno l'assistenza generale
--	--	---

alle donne in gravidanza e puerperio e alle famiglie con neonati o bambini seguiti dai pediatri del territorio; svolgeranno, inoltre, funzione di supporto per la menopausa e per il servizio di Prevenzione Serena. Le ostetriche presteranno servizio presso i Presidi della Salute attivati a Viù e a Ceres e, come nel caso degli infermieri, presso il domicilio delle pazienti, sull'intera Area. Il ruolo specifico assolto dalle ostetriche di continuità consente di attenuare due criticità specifiche dell'offerta sanitaria del territorio, le quali rispettivamente riguardano:

- la difficoltà di garantire la continuità assistenziale nei percorsi di cura del comparto pediatrico; l'accesso alle cure infantili offerte dai PLS è limitato per la presenza di due soli professionisti che, se in termini numerici garantiscono la copertura del fabbisogno locale, non agevolano l'accesso agli ambulatori in ragione delle connesse difficoltà in termini di frequenza e mobilità;
- la difficoltà di accesso alle cure pre-natali, evidenziata dai dati rilevati da ASL TO4, con un'elevata percentuale di gravidanze (14,8%) che affrontano la prima visita successivamente alla dodicesima settimana di gestazione (la media regionale è del 9,9%, quella nazionale del 9,4%).

Il costo previsto è pari a € 189.500,00, relativo a 2 ostetriche (costo unitario annuale € 37.900,00) x 2,5 annualità

Il personale identificato sarà coinvolto con inquadramento a tempo pieno (con un impegno di 36 ore settimanali) e svolgerà le proprie attività nell'ambito del proprio impegno orario e presumibilmente articolato dal lunedì al venerdì, salvo esigenze differenti evidenziate successivamente. Il reclutamento del personale, in possesso di idonea formazione, avverrà attraverso assunzioni con rapporto di lavoro subordinato, con selezione attraverso bando pubblico.

I costi di attivazione del servizio, come sopra esposti, sono stati definiti da ASL TO4 e dal Distretto Sanitario di Ciriè, con riferimento agli attuali livelli retributivi del personale in carico presso l'Azienda Sanitaria.

Per sostenere l'attività domiciliare, i professionisti di cui sopra saranno dotati di un'auto che consenta il loro spostamento sul territorio.

Il costo previsto è pari a € 24.000,00 per 2 auto (costo unitario € 12.000,00).

L'iniziativa, nel promuovere l'assistenza al domicilio e la capillarizzazione dei servizi su tutto il territorio, consentirà di ridurre del 18% il numero di ricoveri impropri sull'Ospedale di Lanzo (tasso attualmente pari a 589,1), garantendo un importante risparmio economico nella gestione complessiva delle attività del Distretto Sanitario.

Tale riduzione si correla con:

- l'incremento delle prestazioni sanitarie di prossimità
- una maggiore integrazione tra i professionisti della salute presenti sul territorio, con la conseguente formulazione di risposte sanitarie coordinate.
- una migliore capacità di risposta ai nuovi bisogni di cura dei cittadini
- un migliore rapporto fiduciario tra operatori e utenti

		<ul style="list-style-type: none"> - un'offerta assistenziale costante, che va oltre il significato tecnico della prestazione erogata e coinvolge la dimensione sociale e relazionale, consentendo una reale presa in carico della persona e della sua famiglia - il maggiore coinvolgimento dei cittadini nelle scelte che riguardano la loro salute e quella della collettività. <p>Per quanto riguarda il mantenimento anche oltre il termine del periodo di sperimentazione dei servizi di cui sopra, tale garanzia scaturirà dal risparmio per l'Azienda derivante dalla riduzione del numero di ricoveri impropri già quantificato da ASL TO 4 nella misura del 18%, consentendo l'utilizzo di tali rilevanti risorse che garantiranno la copertura della gestione continuativa del servizio oggetto della presente scheda e di tutti i nuovi servizi sanitari introdotti dalla Strategia d'Area.</p>
8	Risultati attesi	RA 9.3 - Aumento / consolidamento / qualificazione dei servizi di cura socio-educativi rivolti ai bambini e dei servizi di cura rivolti a persone con limitazioni dell'autonomia e potenziamento della rete infrastrutturale e dell'offerta di servizi sanitari e socio-sanitari territoriali.
9	Indicatori di realizzazione e risultato	<p>Indicatore di risultato:</p> <ul style="list-style-type: none"> - Cod. 6027 - Utilizzo dell'ostetrica di comunità. <p>Baseline: 0% Target: 20%</p> <p>Indicatore di realizzazione:</p> <ul style="list-style-type: none"> - Cod. 308 - Numero di contratti finanziati <p>Baseline: 0 Target: 2</p>
10	Modalità previste per l'attivazione del cantiere	L'acquisizione delle forniture necessarie avverrà nel rispetto delle procedure ad evidenza pubblica, ai sensi del vigente Codice dei Contratti come da D.Lgs. 50/2016.
11	Progettazione necessaria per l'avvio dell'affidamento	Livello unico di progettazione
12	Progettazione attualmente disponibile	Valutazione dei costi da parte di ASL TO4.
13	Soggetto attuatore	ASL TO4
14	Responsabile dell'Attuazione/RUP	Direttore del Distretto Sanitario di Ciriè (Dott.ssa Maria Luigia Spaccapietra)

Tipologie di spesa

Voci di spesa	Descrizione	Valuta
Costi del personale	n. 2 ostetriche di continuità costo unitario annuale € 37.900 per ciascun professionista comprensivo di indennità e oneri previdenziali) per 2,5 annualità	€ 189.500,00
Spese notarili	n.a.	€ 0,00
Spese tecniche	n.a.	€ 0,00
Opere civili	n.a.	€ 0,00
Opere di riqualificazione ambientale	n.a.	€ 0,00
Imprevisti	n.a.	€ 0,00
Oneri per la sicurezza	n.a.	€ 0,00
Acquisto terreni	n.a.	€ 0,00
Acquisto beni/forniture	Acquisto di n.ro 2 auto per Ostetriche di Continuità (costo unitario € 12.000,00)	€ 24.000,00
Acquisizione servizi	n.a.	€ 0,00
Spese pubblicità	n.a.	€ 0,00
TOTALE		€ 213.500,00

Cronoprogramma delle attività

Fasi	Data inizio prevista	Data fine prevista
Fattibilità tecnica ed economica/Livello unico di progettazione	01/03/2021	31/05/2021
Progettazione definitiva	-	-
Progettazione esecutiva	-	-
Pubblicazione bando / Affidamento lavori / servizi	01/06/2021	31/08/2021
Esecuzione	01/09/2021	31/12/2023
Collaudo/funzionalità	01/09/2021	31/12/2023

Cronoprogramma finanziario

Trimestre	Anno	Costo (€)
I° trimestre	2021	€ 0,00
II° trimestre		€ 24.000,00
III° trimestre		€ 18.950,00
IV° trimestre		€ 18.950,00
I° trimestre	2022	€ 18.950,00
II° trimestre		€ 18.950,00
III° trimestre		€ 18.950,00
IV° trimestre		€ 18.950,00
I° trimestre	2023	€ 18.950,00
II° trimestre		€ 18.950,00
III° trimestre		€ 18.950,00
IV° trimestre		€ 18.950,00
Costo totale		€ 213.500,00

Scheda intervento 1.2

1	Codice intervento e Titolo	1.2 Telemedicina: abilitazione dei servizi sanitari erogati sul territorio grazie all'utilizzo di tecnologie digitali
2	Costo e copertura finanziaria	€ 254.155,00 a valere sulla Legge di Stabilità
3	Oggetto dell'intervento	<p>Attivazione di un sistema di erogazione dei servizi di assistenza sanitaria tramite tecnologie IC, per garantire prestazioni adeguate alla popolazione residente in aree poco servite o in situazioni disagiate, nell'interesse della salute degli individui e della comunità.</p> <p>Il sistema rappresenta un'innovazione assoluta per il territorio che, allo stato attuale, non dispone di un servizio strutturato di telemedicina e sconta, anzi, un certo ritardo nella gestione di prestazioni sanitarie con l'ausilio di tecnologie digitali.</p>
4	CUP	E11D20001190001
5	Localizzazione intervento	L'intervento genera benefici per l'intero territorio dell'Area Interna: Comuni di Ala di Stura, Balangero, Balme, Cafasse, Cantoira, Chialamberto, Coassolo Torinese, Corio, Germagnano, Lanzo Torinese, Mezenile, Monastero di Lanzo, Pessinetto, Traves, Ceres, Groscavallo, Lemie, Usseglio e Viù
6	Coerenza programmatica e contestualizzazione dell'intervento	<p>L'intervento si inserisce all'interno della Strategia nell'ambito dell'Azione 1 "Attivazione di servizi sanitari di comunità"; in particolare, richiamandosi allo spirito generale della Strategia stessa (<i>"la montagna si avvicina"</i>), prevede di attenuare, nelle prestazioni correlate alla cura e all'assistenza, il fattore critico rappresentato dalla distanza dai centri tradizionali di erogazione di tali prestazioni, contribuendo ad assicurare equità di accesso a queste ultime nei territori remoti.</p> <p>Come richiamato dalle Linee di Indirizzo Nazionali sulla Telemedicina, <i>"l'evoluzione in atto della dinamica demografica, e la conseguente modificazione dei bisogni di salute della popolazione, con una quota crescente di anziani e patologie croniche, rendono necessario un ridisegno strutturale ed organizzativo della rete di servizi, soprattutto nell'ottica di rafforzare l'ambito territoriale di assistenza"</i>.</p> <p>Nell'Area Interna, tale riorganizzazione del sistema è resa tanto più necessaria:</p> <ul style="list-style-type: none"> - dalla geografia del territorio, con tre assi vallivi che, dal punto di convergenza su Lanzo, raggiungono le rispettive testate con tempi di percorrenza superiori ai 40 minuti - dalla distribuzione della popolazione su numerosi centri e frazioni, con una presenza elevata di anziani (l'incidenza della popolazione con oltre 65 anni è in crescita e si attesta al 23% nel 2017) e una significativa concentrazione degli stessi proprio nelle zone più marginali. <p>Le stesse zone marginali (soprattutto i nuclei abitati più piccoli e posti alle quote più elevate) scontano, oltre alla lontananza dai servizi specialistici, la debolezza dei servizi di base (limitata presenza del MMG in ambulatorio, assenza di servizi infermieristici), determinando un utilizzo non efficiente e</p>

		<p>antieconomico delle strutture sanitarie e socioassistenziali del territorio. Da un lato, infatti, l'ospedale di Lanzo (soprattutto il Pronto Soccorso) si trova a gestire situazioni che non sarebbero di sua competenza (il tasso di ospedalizzazione evitabile, nell'area interna, è pari a 589,1, superiore alla media regionale e a quella nazionale), dall'altro, la popolazione bisognosa di cure di carattere continuativo è spesso costretta a scelte di vita che ne compromettono la residenzialità (ricovero presso case di cura o strutture per anziani).</p> <p>L'intervento si realizza, quindi, in piena sinergia con le strategie di azione di livello nazionale, soprattutto laddove si pone la finalità, del tutto condivisa con le citate Linee di Indirizzo, di favorire l'integrazione tra gli operatori dell'assistenza per:</p> <ul style="list-style-type: none"> - la presa in carico delle cronicità, consentendo di mantenere il paziente a casa ("<i>continuità delle cure e integrazione Ospedale – Territorio</i>"); ciò riguarda, in particolare, i residenti che si trovano in condizioni di limitata o assente autosufficienza - la gestione delle patologie rilevanti, "<i>riducendo la necessità di spostamento di pazienti fragili</i>" - l'utilizzo ridotto o, comunque, più razionale di ospedale, case di cura e strutture di ricovero per anziani (sistemi di telemedicina come supporto alla "<i>dimissione protetta ospedaliera, alla riduzione delle ospedalizzazioni dei malati cronici</i>"). <p>D'altra parte, anche la Commissione europea, con la Comunicazione (COM-2008-689), ha avviato un'azione di condivisione con gli Stati Membri, per favorire una maggiore integrazione dei servizi di Telemedicina nella pratica clinica, rimuovendo le principali barriere che ne ostacolano la piena ed efficace applicazione.</p> <p>Con specifico riguardo agli altri interventi che compongono la Strategia e, in particolare, a quelli che rientrano nell'Azione 1, l'operazione di seguito descritta si collega direttamente con:</p> <ul style="list-style-type: none"> - l'intervento 1.1 <i>Presidi della salute</i>, integrando nel sistema di telemedicina i professionisti sanitari che opereranno nell'ambito dei Presidi stessi (infermieri di comunità, ostetriche di continuità); - l'intervento 1.3 <i>Sostegno all'operatività dei MMG</i>, fornendo a questi ultimi gli strumenti necessari a potenziare la loro attività di prevenzione, di assistenza e di cura, a servizio soprattutto delle aree più marginali e degli utenti più deboli; - l'intervento 1.4 <i>Coordinamento dell'attività degli operatori sanitari</i>, fornendo al Tavolo di Coordinamento Sanitario Territoriale i dati utili alla gestione strategica e operativa dei servizi erogati. <p>L'iniziativa sarà attivata da ASL TO4, la quale provvederà a farsi carico delle azioni necessarie per l'attuazione delle iniziative e si impegnerà a garantire il loro mantenimento nel tempo, anche oltre il termine del periodo di sperimentazione.</p>
7	<p>Descrizione dell'intervento (sintesi della relazione tecnica)</p>	<p>L'intervento prevede l'attivazione di un servizio di telemedicina, in grado di offrire prestazioni mediche telematiche qualificate ed efficienti, in</p>

		<p>stretta correlazione con i servizi tradizionali, mettendo a disposizione degli operatori sanitari locali sistemi e apparati per consentire un rapporto interattivo su diversi livelli:</p> <ul style="list-style-type: none"> - tra medici di base e medici specialisti, - tra medici di base e personale infermieristico, - tra i professionisti che operano all'interno delle strutture sanitarie (soprattutto, l'ospedale di Lanzo) e quelli che agiscono sul territorio - tra i professionisti della salute e i pazienti (esigenza resa particolarmente evidente dall'emergenza sanitaria Covid 19). <p>Il sistema si compone di:</p> <ul style="list-style-type: none"> - una piattaforma telematica per la condivisione, il controllo e l'aggregazione dei dati sanitari dei pazienti da parte di tutti gli specialisti coinvolti nel percorso di cura; la piattaforma, attivata a livello sperimentale da ASL TO4, sarà implementata con la collaborazione dei MMG, dei PLS, degli infermieri di comunità, delle ostetriche di continuità, degli specialisti ospedalieri e del CAVS, per entrare poi a regime nel sistema informativo del Distretto Sanitario di Ciriè. <p>Il costo previsto è pari a € 50.000,00.</p> <ul style="list-style-type: none"> - dotazione di supporti informatici presso gli ambulatori dei MMG e dei PLS (personal computer, stampante, chiavetta/parabola per la connessione a internet). Tali dotazioni saranno acquistate da ASL TO4 e rese disponibili in comodato ai medici del territorio; in connessione con la piattaforma, esse consentiranno ai MMG e ai PLS anche l'accesso, dal proprio ambulatorio e limitatamente ai propri assistiti, al <i>software trak-care</i> (l'accesso è attualmente possibile soltanto dalla sede della Casa della Salute di Lanzo). <p>Il costo previsto è pari a € 20.340,00, per 18 ambulatori dotati di: PC portatile (costo unitario € 650,00), stampante (costo unitario € 300,00), dispositivi di connessione internet (costo unitario € 180,00).</p> <ul style="list-style-type: none"> - kit di apparecchiature per l'esecuzione dei test rapidi in relazione alle cronicità più diffuse sul territorio e, in particolare, broncopneumopatia cronica ostruttiva (BPCO), scompenso cardiaco, diabete e patologie vulnologiche; ciascun kit sarà composto da: elettrocardiografo, saturimetro, spirometro, coagulometro per INR, glucometro. ASL TO4 provvederà all'acquisto di 25 kit, da fornire rispettivamente: <ul style="list-style-type: none"> - ai MMG e ai PLS che operano sul territorio (18 kit), per l'effettuazione di analisi presso i propri ambulatori o direttamente presso l'abitazione del paziente - agli infermieri di comunità che operano nell'ambito dei Presidi della salute (7 kit) e che agiranno a domicilio sul territorio, a supporto dei medici ambulatoriali e ospedalieri <p>Il costo previsto è pari a € 175.175,00 per 25 kit composti da: coagulometro (costo unitario € 1.500,00), spirometro (costo unitario € 1.650,00), saturimetro (costo unitario € 357), glucometro (costo unitario € 500,00), elettrocardiografo (costo unitario € 3.000,00).</p>
--	--	---

		<ul style="list-style-type: none"> - dotazione di supporti mobili di comunicazione e trasmissione dei dati (cellulare e <i>tablet</i>) per gli infermieri di comunità e per le ostetriche di continuità, in modo da consentire loro di interagire in tempo reale con i MMG e con i medici specialisti, in funzione delle necessità del paziente. <p>Il costo previsto è pari a € 8.640,00 per le dotazioni per 9 operatori sanitari: telefono cellulare (costo unitario € 360), tablet (costo unitario € 600,00).</p> <p>Così organizzato, il sistema di telemedicina consentirà agli operatori sanitari di fornire in modo capillare sul territorio le prestazioni di monitoraggio e di cura per i percorsi diagnostici terapeutici assistenziali (PDTA), incrementando tra gli operatori stessi la condivisione delle informazioni e la collaborazione operativa, a tutto vantaggio dei pazienti. In termini organizzativi - senza generare alcun costo a carico della Strategia - verrà altresì potenziata la cooperazione tra i Medici di Medicina Generale e i colleghi dei reparti ospedalieri attraverso la formalizzazione di un canale informativo riguardo ai pazienti ricoverati, in grado di garantire la condivisione dei dati clinici. Inoltre, sarà rafforzata l'operatività delle strutture del NOCC (Nucleo Ospedaliero Continuità di Cure) e del NDCC (Nucleo Distrettuale Continuità di Cure) i quali verificano e pianificano l'attivazione di percorsi a seguito delle dimissioni dei pazienti ospedalieri coinvolgendo i MMG (il coinvolgimento avviene attualmente soltanto in una fase finale).</p> <p>A livello pratico, grazie al sistema di telemedicina sarà possibile:</p> <ul style="list-style-type: none"> - l'evoluzione del rapporto tra il personale sanitario coinvolto nella presa in carico dei pazienti (medico ospedaliero, medico specialista, medico di base, personale infermieristico impegnato sul territorio, ostetriche di continuità) - la diffusione dell'assistenza sanitaria domiciliare - l'esecuzione e la trasmissione di esami diagnostici a distanza - la consultazione, sempre a distanza, tra specialisti, con la conseguente diffusione capillare dell'assistenza specialistica. <p>Dal punto di vista dei pazienti, il sistema garantisce:</p> <ul style="list-style-type: none"> - l'aumento dell'equità d'accesso e della disponibilità di un'assistenza sanitaria qualificata in aree remote - il miglioramento della qualità della vita, in particolare dei pazienti cronici, soprattutto grazie al monitoraggio remoto, anche ai fini di una minore ospedalizzazione e di una de-ospedalizzazione precoce - la difesa della residenzialità, soprattutto per i pazienti non pienamente autosufficienti, con il minor ricorso ai ricoveri in casa di cura e di riposo - la riduzione della mobilità per la fruizione delle cure necessarie. <p>Con riguardo, infine, alla razionalizzazione dei processi sociosanitari, l'intervento ha un impatto diretto sul contenimento della spesa sanitaria in relazione alla riduzione del tasso di ospedalizzazione. In particolare, ASL TO4 ha stimato che l'attivazione del servizio di telemedicina, in stretta connessione con gli altri interventi compresi nell'azione 1 della Strategia</p>
--	--	--

		determina una riduzione del 18% dei ricoveri impropri sull'Ospedale di Lanzo, consentendo l'utilizzo di tali rilevanti risorse rese disponibili per assicurare il mantenimento dei servizi nel tempo, al termine della fase di attivazione/sperimentazione coperta dalle risorse SNAI.
8	Risultati attesi	RA 9.3 - Aumento / consolidamento / qualificazione dei servizi di cura socio-educativi rivolti ai bambini e dei servizi di cura rivolti a persone con limitazioni dell'autonomia e potenziamento della rete infrastrutturale e dell'offerta di servizi sanitari e socio-sanitari territoriali.
9	Indicatori di realizzazione e risultato	Indicatore di risultato: - Cod. 6007 - Cittadini che usufruiscono di servizi di telemedicina. Baseline: 0% Target: 15% Indicatore di realizzazione: - Cod. 794 - Unità di beni acquistati Baseline: 0 Target: 187
10	Modalità previste per l'attivazione del cantiere	L'acquisizione dei servizi e delle forniture necessarie avverrà nel rispetto delle procedure ad evidenza pubblica, ai sensi del vigente Codice dei Contratti.
11	Progettazione necessaria per l'avvio dell'affidamento	Livello unico di progettazione
12	Progettazione attualmente disponibile	Valutazione dei costi da parte di ASL TO4.
13	Soggetto attuatore	ASL TO4
14	Responsabile dell'Attuazione/RUP	Direttore del Distretto Sanitario di Ciriè (Dott.ssa Maria Luigia Spaccapietra)

Tipologie di spesa

Voci di spesa	Descrizione	Valuta
Costi del personale	n.a.	€ 0,00
Spese notarili	n.a.	€ 0,00
Spese tecniche	n.a.	€ 0,00
Opere civili	n.a.	€ 0,00
Opere di riqualificazione ambientale	n.a.	€ 0,00
Imprevisti	n.a.	€ 0,00
Oneri per la sicurezza	n.a.	€ 0,00

Acquisto terreni	n.a.	€ 0,00
Acquisto beni/forniture	<p>Acquisto di dotazioni per 18 ambulatori MMG; nel dettaglio:</p> <ul style="list-style-type: none"> - PC portatile (costo unitario € 650 x 18 ambulatori) - Stampante (costo unitario € 300 x 18 ambulatori) - Dispositivi di connessione internet - chiavetta / parabola, secondo necessità (costo unitario € 180 x 18 ambulatori) <p>Acquisto 25 kit diagnostici composti da:</p> <ul style="list-style-type: none"> - Coagulometro (costo unitario € 1.500 x 25 kit) - Spirometro (costo unitario € 1.650 x 25 kit) - Saturimetro (costo unitario € 357 x 25 kit) - Glucometro (costo unitario € 500 x 25 kit) - Elettrocardiografo (costo unitario € 3.000 x 25 kit) <p>Acquisto dotazione di supporti mobili di comunicazione e trasmissione dei dati per 7 infermieri di comunità e x 2 ostetriche di continuità; nel dettaglio:</p> <ul style="list-style-type: none"> - telefono cellulare (costo unitario € 360 x 9 operatori) - tablet (costo unitario € 600 x 9 operatori) 	<p>€ 20.340,00</p> <p>€ 175.175,00</p> <p>€ 8.640,00</p>
Acquisizione servizi	Realizzazione della piattaforma digitale e accessibilità da parte dei MMG e dei PLS	€ 50.000,00
Spese pubblicità	n.a.	€ 0,00
TOTALE		€ 254.155,00

Cronoprogramma delle attività

Fasi	Data inizio prevista	Data fine prevista
Fattibilità tecnica ed economica/Livello unico di progettazione	01/03/2021	31/05/2021
Progettazione definitiva		
Progettazione esecutiva		
Pubblicazione bando / Affidamento lavori / servizi	01/06/2021	31/08/2021
Esecuzione	01/09/2021	28/02/2022
Collaudo/funzionalità	01/03/2022	31/12/2023

Cronoprogramma finanziario

Trimestre	Anno	Costo (€)
I° trimestre	2021	€ 0,00
II° trimestre		€ 0,00
III° trimestre		€ 65.000,00
IV° trimestre		€ 124.155,00
I° trimestre	2022	€ 65.000,00
II° trimestre		€ 0,00
III° trimestre		€ 0,00
IV° trimestre		€ 0,00
I° trimestre	2023	€ 0,00
II° trimestre		€ 0,00
III° trimestre		€ 0,00
IV° trimestre		€ 0,00
Costo totale		€ 254.155,00

Scheda intervento 1.3

1	Codice intervento e Titolo	1.3. Sostegno all'operatività dei MMG
2	Costo e copertura finanziaria	€ 254.385,00 a valere sulla Legge di stabilità.
3	Oggetto dell'intervento	<p>Implementazione delle prestazioni erogate dai Medici di Medicina Generale ai fini del miglioramento delle modalità di presa in carico dell'utenza sul territorio, con compensazione sperimentale della quota variabile in riconoscimento del disagio connesso alla prestazione dei servizi di assistenza in aree periferiche e ultraperiferiche.</p> <p>Dal punto di vista dei contenuti, l'intervento rappresenta un potenziamento di un servizio già esistente, in quanto interviene, potenziandolo, sulle prestazioni erogate dai MMG. Dal punto di vista organizzativo/gestionale, invece, esso propone un elevato livello di innovazione, sperimentando un meccanismo di compensazione a favore dei medici che operano in contesti marginali, a fronte di una loro presenza più capillare negli stessi, a tutto vantaggio della popolazione residente.</p>
4	CUP	E11D20001200001
5	Localizzazione intervento	L'intervento riguarda tutta l'Area Interna, soprattutto con riferimento alle prestazioni fornite dai MMG presso la Casa della Salute di Lanzo, che serve l'intero territorio. L'integrazione della quota variabile riconosciuta ai MMG è riferita invece alle sole prestazioni erogate ai pazienti residenti nelle aree periferiche e ultraperiferiche, quantificati in base ai dati ISTAT 2018 in 3.253 unità.
6	Coerenza programmatica e contestualizzazione dell'intervento	<p>L'intervento si inserisce all'interno della Strategia nell'ambito dell'Azione 1 "Attivazione di servizi sanitari di comunità". In particolare, l'azione è finalizzata all'implementazione del servizio prestato dai MMG nelle zone più delocalizzate e per i soggetti più fragili (anziani, portatori di disabilità, soggetti affetti da patologie croniche), che risiedono in tali zone e che, con maggiore frequenza utilizzano la Casa della Salute.</p> <p>In relazione alla coerenza con gli strumenti programmatici regionali, l'intervento segue e attua le linee di indirizzo delle DG Regione Piemonte n. 26-1653 e n. 38-2292, entrambe del 2015, che promuovono le iniziative a favore della continuità assistenziale nella presa in carico dei pazienti e nei percorsi di cura fra territorio e ospedale e viceversa. In questo senso, una presenza più capillare dei MMG sul territorio contribuisce a tale continuità e assicura una migliore attività di prevenzione e la necessaria assistenza sanitaria per le patologie croniche e per le fasi di post-acuzie.</p> <p>La sperimentazione del compenso integrativo sarà, inoltre, attuata in coerenza con quanto previsto dalla DGR 75-4317 del 13/11/2006 per i Pediatri in zone "disagiate" e "disagiatissime", dal DPR 271/2000 e dal Decreto-legge 35/19 come convertito dalla legge n. 60, 25 giugno 2019 (Art. 12, comma 6, lettera b).</p> <p>Con riguardo ai programmi di intervento di ASL TO4, l'intervento potenzia, in particolare, l'operatività della Casa della Salute, attivata dalla stessa ASL nel 2018 presso l'ospedale di Lanzo, nell'ambito della quale già operano i MMG, insieme con il PLS, i medici specialistici e i medici ospedalieri, per il</p>

		<p>trattamento delle malattie ad andamento cronico-degenerativo.</p> <p>Con riguardo agli altri interventi che compongono la Strategia e, in particolare, a quelli che rientrano nell’Azione 1, l’operazione di seguito descritta si collega direttamente con:</p> <ul style="list-style-type: none"> - l’intervento 1.1 <i>Presidi della salute</i>, perché nel disegno complessivamente definito per il miglioramento dei servizi sanitari sul territorio è prevista una forte integrazione tra tutti i professionisti che operano in tale ambito; - l’intervento 1.2 <i>Telemedicina</i>, in quanto i MMG faranno parte del gruppo di operatori sanitari che utilizzeranno i dispositivi diagnostici che, in connessione con la piattaforma telematica dedicata, consentiranno l’erogazione dei servizi di assistenza sanitaria da remoto, tramite tecnologie IC, tanto più necessari per raggiungere i pazienti dei territori più marginali; - l’intervento 1.4 <i>Coordinamento dell’attività degli operatori sanitari</i>, perché le modalità di svolgimento della sperimentazione e i risultati cui essa condurrà in termini di prestazioni erogate saranno oggetto di confronto e di verifica nell’ambito del Tavolo di Coordinamento Sanitario Territoriale. <p>I risultati dell’intervento saranno monitorati dal Tavolo di Coordinamento Sanitario Territoriale.</p>
7	<p>Descrizione dell'intervento (sintesi della relazione tecnica)</p>	<p>L’iniziativa è volta a garantire un miglioramento della qualità dei servizi sanitari erogati, tenendo conto della peculiarità del territorio montano e della necessità di compensarne la marginalità geografica rispetto alle strutture di assistenza medico-specialistica.</p> <p>In questo senso, si prevede di sperimentare un <u>sistema integrativo</u> del compenso riconosciuto ai MMG che operano <u>nelle zone decentrate</u>, al fine di incentivare una erogazione più frequente dei <u>servizi ambulatoriali</u> in tali aree. Si consideri che, allo stato attuale, molti Comuni di alta valle possono contare sulla presenza del MMG per una sola ora a settimana e che tale presenza è ulteriormente ridotta in situazioni di disagio meteorologico o di emergenza (nel periodo di <i>lockdown</i> legato alla crisi Covid 19, in alcuni Comuni l’attività ambulatoriale è stata sospesa anche per più settimane consecutive). D’altra parte, è di tutta evidenza che la gestione di un ambulatorio in area marginale comporta, per il MMG, costi e disagi più significativi di quelli sostenuti in area urbana, connessi soprattutto agli spostamenti per raggiungere la sede e per l’erogazione delle prestazioni domiciliari. L’integrazione del compenso che riconosce tale situazione del tutto peculiare è stimata, per la fase sperimentale, in € 1,5 / mese per mutuato.</p> <p>Si specifica che il compenso, pur corrisposto per assistito, rientra nell’ambito della definizione della quota variabile (art.59 lett. b) dell’ACN 23 marzo 2005 e s.m..</p> <p>L’iniziativa sarà attuata in coerenza con quanto previsto dall’Accordo Collettivo Nazionale per la disciplina dei rapporti con i Medici di Medicina Generale (ai sensi dell’art. 8 del D. Lgs. n. 502 del 1992 e s.m.i.) che</p>

riconosce un compenso accessorio annuo per i medici di assistenza primaria che svolgono attività in zone identificate come disagiate o disagiatissime e ne rimanda la definizione di misure e modalità agli Accordi Integrativi Regionali. Nell'ambito di tale Accordo la Regione Piemonte ha confermato l'opportunità di applicare tale compenso accessorio, individuando in un tavolo di confronto permanente l'organismo atto a definirne i contenuti operativi (DGR n. 28-2690 del 24 aprile 2006, art.29).

Stanti tali presupposti, si intende avviare in questa sede una sperimentazione del sistema integrativo, in coerenza con la specificità territoriale riconosciuta dalla SNAI.

Premettendo gli obiettivi del progetto riferiti al miglioramento dell'assistenza primaria sul territorio, si procederà a richiedere ai Medici di formalizzare modalità associative, soprattutto di rete, tali che le attività di assistenza primaria ambulatoriale e domiciliare vengano costantemente garantite in tutti i Comuni di afferenza all'area. In specifico, al fine di favorire l'inserimento stabile dei Medici nei piccoli Comuni, gli stessi dovranno utilizzare gli ambulatori pubblici messi a disposizione dalle Amministrazioni con un impegno orario definito e concordato secondo le esigenze del territorio. Negli stessi ambulatori dovranno essere disponibili a sperimentare forme di applicazione di strumenti di telemedicina e di telemonitoraggio relativi a patologie croniche dei propri assistiti. Gli stessi Medici dovranno garantire la loro presenza e attività presso la Casa della Salute di Lanzo per l'attuazione di Percorsi Diagnostici Terapeutici Assistenziali come concordati a livello distrettuale.

La Regione Piemonte e l'Azienda Sanitaria hanno avviato il processo di definizione dei criteri per il riconoscimento dell'area come zona disagiata o disagiatissima, al fine di individuare i Comuni di Alta Valle, ove i professionisti beneficeranno dell'aiuto economico, prima dell'inizio della sperimentazione.

Al termine della fase pilota, sostenuta con le risorse della SNAI, sarà verificata l'efficacia di tale sistema compensativo in termini di qualità e di quantità dei servizi erogati nelle aree marginali e se i risultati saranno quelli previsti, il modello sarà portato a regime, con costi a carico della Regione Piemonte, come da confronto diretto con il territorio, in coerenza con quanto previsto dal DPR 271/2000 e dal Decreto-legge 35/19 come convertito dalla legge n. 60, 25 giugno 2019.

Il costo previsto è pari a € 146.385,00, corrispondente a 1,5 € di integrazione mensile per 3.253 pazienti residenti in aree periferiche e ultraperiferiche, per 30 mesi.

L'iniziativa, nel promuovere la capillarizzazione dei servizi su tutto il territorio, consentirà di ridurre il numero di ricoveri impropri sull'Ospedale di Lanzo, tasso attualmente pari a 589,1, garantendo un miglioramento della gestione complessiva delle attività del Distretto Sanitario.

Sempre nell'ambito delle prestazioni erogate dai MMG sul territorio, ASL TO4 prevede di ri-organizzare il servizio offerto dalla Casa della Salute di Lanzo; in particolare, nell'ambito di tale struttura, il paziente potrà essere avviato ad un percorso che preveda l'effettuazione di accertamenti

		<p>diagnostici, consulenze specialistiche e accesso ad attività di sostegno volte a modificare lo stile di vita (centro anti-tabacco, <i>counseling</i> dietologico, attività fisica adattata, ecc.). La tipologia dei casi trattati, inoltre, verrà ampliata alle patologie croniche più diffuse sul territorio: broncopneumopatia cronica ostruttiva (BPCO), scompenso cardiaco, diabete e patologie vulnologiche. Per sostenere l'implementazione del servizio, i MMG raddoppieranno le ore di proprio operato presso la struttura (dalle 48 ore annue attuali a 96 ore annue, per ciascuno dei 18 professionisti del territorio). La retribuzione riconosciuta ai MMG per le 48 ore aggiuntive è stata quantificata in € 50/ora.</p> <p>Il costo previsto è pari a € 108.000,00, pari a 48 ore annuali (costo unitario € 50,00) per 18 MMG per 2,5 annualità.</p> <p>Per quanto riguarda il mantenimento anche oltre il termine del periodo di sperimentazione dei servizi di cui sopra, tale garanzia scaturirà dal risparmio per l'Azienda derivante dalla riduzione del numero di ricoveri impropri già quantificato da ASL TO 4 nella misura del 18%, consentendo l'utilizzo di tali rilevanti risorse che garantiranno la copertura della gestione continuativa del servizio oggetto della presente scheda e di tutti i nuovi servizi sanitari introdotti dalla Strategia d'Area.</p> <p>L'iniziativa, infatti, nel valorizzare il ruolo primario dei MMG nell'erogazione dei servizi sanitari di base, consentirà una migliore presa in carico dei pazienti residenti in area marginale e dei soggetti più deboli, rafforzando l'assistenza domiciliare e riducendo, per il trattamento delle patologie croniche, il numero di ricoveri impropri presso l'Ospedale di Lanzo (attualmente pari a 589,1). In stretta connessione con gli altri interventi compresi nell'azione 1 della Strategia, l'intervento contribuisce a determinare la riduzione attesa del 18% degli stessi ricoveri impropri.</p> <p>A tale riduzione contribuiscono i risultati diretti connessi alla realizzazione dell'intervento e, in particolare:</p> <ul style="list-style-type: none"> - l'incremento delle prestazioni sanitarie di prossimità, soprattutto nelle aree più marginali; - un'offerta assistenziale costante e, di conseguenza, un rafforzamento della prevenzione, un migliore monitoraggio dei pazienti e un sostegno alla loro residenzialità.
8	Risultati attesi	<p>RA 9.3 - Aumento / consolidamento / qualificazione dei servizi di cura socio-educativi rivolti ai bambini e dei servizi di cura rivolti a persone con limitazioni dell'autonomia e potenziamento della rete infrastrutturale e dell'offerta di servizi sanitari e socio-sanitari territoriali.</p>
9	Indicatori di realizzazione e risultato	<p>Indicatore di risultato:</p> <ul style="list-style-type: none"> - Cod. 6022 - Tasso di ospedalizzazione evitabile <p>Baseline: 589,1 Target: -18%</p> <p>Indicatore di realizzazione:</p> <ul style="list-style-type: none"> - Cod. 136 - Popolazione coperta dai servizi sanitari migliorati

		Baseline: 0% Target: +10%
10	Modalità previste per l'attivazione del cantiere	Procedura ad evidenza pubblica, ai sensi del vigente Codice dei Contratti come da D. Lgs. 50/2016.
11	Progettazione necessaria per l'avvio dell'affidamento	Livello unico di progettazione
12	Progettazione attualmente disponibile	Valutazione dei costi da parte di ASL TO4
13	Soggetto attuatore	ASL TO4
14	Responsabile dell'Attuazione/RUP	Direttore del Distretto Sanitario di Ciriè (Dott.ssa Maria Luigia Spaccapietra)

Tipologie di spesa

Voci di spesa	Descrizione	Valuta
Costi del personale	n.a.	€ 0,00
Spese notarili	n.a.	€ 0,00
Spese tecniche	n.a.	€ 0,00
Opere civili	n.a.	€ 0,00
Opere di riqualificazione ambientale	n.a.	€ 0,00
Imprevisti	n.a.	€ 0,00
Oneri per la sicurezza	n.a.	€ 0,00
Acquisto terreni	n.a.	€ 0,00
Acquisto beni/forniture	n.a.	€ 0,00
Acquisizione servizi	Sistema compensativo per MMG di alta valle: 1,5 € di integrazione mensile per 3253 pazienti per 30 mesi	€ 146.385,00
	Servizio dei MMG presso la Casa della Salute 48 ore annuali (costo unitario € 50,00) per 18 MMG per 2,5 annualità	€ 108.000,00
Spese pubblicità	n.a.	€ 0,00
TOTALE		254.385,00

Cronoprogramma delle attività

Fasi	Data inizio prevista	Data fine prevista
Fattibilità tecnica ed	01/03/2021	31/05/2021

economica/Livello unico di progettazione		
Progettazione definitiva	-	-
Progettazione esecutiva	-	-
Pubblicazione bando / Affidamento lavori / servizi	01/06/2021	31/08/2021
Esecuzione	01/09/2021	31/12/2023
Collaudo/funzionalità	01/09/2021	31/12/2023

Cronoprogramma finanziario

Trimestre	Anno	Costo (€)
I° trimestre	2021	€ 0,00
II° trimestre		€ 0,00
III° trimestre		€ 25.438,50
IV° trimestre		€ 25.438,50
I° trimestre	2022	€ 25.438,50
II° trimestre		€ 25.438,50
III° trimestre		€ 25.438,50
IV° trimestre		€ 25.438,50
I° trimestre	2023	€ 25.438,50
II° trimestre		€ 25.438,50
III° trimestre		€ 25.438,50
IV° trimestre		€ 25.438,50
Costo totale		€ 254.385,00

Scheda intervento 1.4

1	Codice intervento e Titolo	1.4. Coordinamento dell'attività degli operatori sanitari
2	Costo e copertura finanziaria	€ 62.500,00 a valere sulla Legge di stabilità.
3	Oggetto dell'intervento	<p>Creazione del Tavolo di Coordinamento Sanitario Territoriale, al fine di concertare tra tutti gli attori competenti la programmazione dei servizi sanitari e garantire la sinergia tra gli attori coinvolti nella gestione dei servizi sanitari e gli Enti Locali, migliorando l'integrazione tra gli stessi e assicurando la continuità assistenziale nella presa in carico dei pazienti e nei percorsi di cura fra territorio e ospedale.</p> <p>Il servizio è di nuova attivazione.</p>
4	CUP	E14G20000330001
5	Localizzazione intervento	Il Tavolo di Coordinamento coinvolgerà l'intero territorio e avrà, quindi, competenza sui servizi erogati su tutta l'Area Interna.
6	Coerenza programmatica e contestualizzazione dell'intervento	<p>L'intervento si inserisce nella Strategia nell'ambito dell'azione 1 "Attivazione di servizi sanitari di comunità".</p> <p>In particolare, nel definire un luogo stabile di confronto tra i professionisti della salute e gli amministratori che rappresentano le istanze territoriali in tema di servizi ai cittadini, esso persegue il miglioramento nell'erogazione delle prestazioni sanitarie secondo principi di efficacia e di efficienza assicurando, nel rispetto degli indirizzi e delle procedure definite dall'ASL, un'organizzazione razionale delle prestazioni stesse, con un'attenzione specifica ai bisogni della popolazione locale e con la copertura capillare dell'intera Area, fino alle sue zone più marginali.</p> <p>Nelle aree montane, infatti, la presa in carico dei pazienti richiede, spesso, la definizione di percorsi assistenziali personalizzati, che tengano conto della peculiare conformazione del territorio e delle esigenze delle persone che vi risiedono, rispetto alle quali i fattori distanza e mobilità incidono in maniera determinante sulla qualità dell'assistenza e sulla possibilità di poterne fruire con continuità, senza compromettere la residenzialità delle persone che necessitano di cure costanti e regolari.</p> <p>Su tale presupposto, la politica di ASLTO4 ha sempre privilegiato il dialogo con le figure sanitarie che operano sul territorio (MMG, PLS, Medici ospedalieri, farmacisti, Enti territoriali) per modulare i propri interventi sulle necessità della popolazione locale, coinvolgendo attivamente i professionisti della salute nella formulazione di risposte mirate.</p> <p>L'istituzione del Tavolo ha l'obiettivo di rendere stabile e organizzato il dialogo tra gli operatori e gli enti, da tutti ritenuto indispensabile, estendendo il confronto a tutte le questioni che attengono all'assistenza sanitaria sul territorio e mobilitando, di volta in volta, le risorse umane e materiali disponibili, in favore della qualità e della capillarità delle prestazioni erogate.</p> <p>In questo senso, d'altra parte, la DG Regione Piemonte n. 26-1653 del 29.6.2015, nel definire forma e contenuti del Programma delle Attività Territoriali (PAT), quale strumento di programmazione dell'assistenza da</p>

		<p>offrire alla popolazione, ne ha prevista l'adozione da parte del Distretto Sanitario, con il coinvolgimento del Comitato dei Sindaci, per garantirne la rispondenza ai bisogni rilevati sul territorio, pur compatibilmente con le risorse assegnate.</p> <p>L'iniziativa sarà attivata da ASL TO 4, la quale provvederà a farsi carico delle azioni necessarie per l'attuazione della stessa e si impegnerà a garantirne il mantenimento anche oltre il termine del periodo di sperimentazione. Il professionista con funzioni organizzative e manageriali che opererà a coordinamento del Tavolo sarà un collaboratore dell'ASL, selezionato con bando pubblico nel rispetto delle procedure di legge.</p>
7	<p>Descrizione dell'intervento (sintesi della relazione tecnica)</p>	<p>L'intervento prende avvio dalla necessità di strutturare un sistema sanitario territoriale che superi l'attuale logica ospedalocentrica e supporti la piena integrazione dell'operato degli attori che operano nel territorio, garantendo un avvicinamento dei servizi alla popolazione residente.</p> <p>A tale scopo si prevede l'attivazione di un <u>Tavolo di Coordinamento Sanitario Territoriale</u> che prenda in carico la gestione strategica e operativa di tutti i servizi sanitari attivi sul territorio. Su accordo e in condivisione con ASL TO4, al Tavolo siederanno, oltre alla stessa ASL, i referenti delle Amministrazioni Comunali, delle Unioni Montane e del CIS, i Medici di Medicina Generale, i Pediatri di Libera Scelta, i Farmacisti, i rappresentanti delle organizzazioni di volontariato che si occupano di assistenza alle persone.</p> <p>La natura stessa della SNAI, che promuove politiche innovative da implementare sul territorio per accompagnare dinamiche di sviluppo e capillarizzazione dei servizi al fine di sostenere la residenzialità in aree marginali, orienta verso azioni di cooperazione e coordinamento dei servizi per far fronte agli elementi di svantaggio territoriale dati sia dalla morfologia che dalle distanze tra i punti di erogazione dei servizi e la popolazione. Allo stesso tempo, il coordinamento continuo tra gli operatori sanitari è l'unico strumento che consente un razionale uso di risorse, sempre troppo contenute se paragonate alle necessità espresse da un'area delocalizzata, a domanda debole dal punto di vista dei numeri ma dalla richiesta forte in termini di equità nell'accessibilità ai servizi. In tal senso realizzare, con cura e attenzione, sinergie e economie di scala è determinante in una situazione di piccoli numeri con grandi problemi.</p> <p>L'iniziativa, nel promuovere la cooperazione, la condivisione e la consultazione stabile e organizzata tra gli operatori del territorio, prevede il conseguimento dei seguenti risultati:</p> <ul style="list-style-type: none"> - miglioramento dell'integrazione tra gli operatori della sanità presenti sull'area, con la formulazione di risposte sanitarie coordinate, - la razionalizzazione dei servizi stessi in funzione delle necessità dei cittadini e dell'organizzazione dell'ASLTO4, - il contenimento della spesa che deriva da tale razionalizzazione. <p>Il coordinamento e la cooperazione tra tali soggetti consentirà quindi la conseguente condivisione della programmazione delle modalità di risposta attraverso la pianificazione dei servizi, in termini di tempistiche e di</p>

modalità di erogazione. In particolare, saranno concordati i percorsi attuativi di tutti gli interventi previsti in ambito SNAI per il settore sanitario e saranno definite di concerto le norme di attivazione dei servizi (gestione dei professionisti, coordinamento degli orari e delle presenze e attività degli Infermieri di Comunità e delle Ostetriche di Continuità, la loro integrazione con i MMG e con i PLS, le attività della Casa della Salute e dei Presidi, ecc.).

Il Tavolo, inoltre, garantirà la costante supervisione delle iniziative in corso, con specifico riguardo agli interventi previsti dalla Strategia (Azioni 1 e 2), al fine di ottimizzarne l'efficacia sul territorio e nei confronti della popolazione residente.

Il Tavolo lavorerà in stretta cooperazione con le strutture già operative sul territorio: il Comitato dei Sindaci e l'UCAD - Ufficio di Coordinamento delle Attività Distrettuali, a cui aderiscono i referenti dell'equipe dei medici, le farmacie territoriali e convenzionate, i pediatri, i referenti della continuità assistenziale e la guardia medica.

Per l'attivazione del Tavolo e la sua gestione è previsto l'operato di un professionista che svolgerà le seguenti funzioni organizzative e manageriali:

- coordinamento funzionale e gestionale di tutte le attività sanitarie di cui alla Strategia d'Area,
- coordinamento tecnico tra le attività sanitarie attivate nell'ambito della Strategia d'Area e le attività ordinarie socio-sanitarie in essere sul territorio,
- supporto agli operatori sanitari del territorio nella definizione dei fabbisogni sanitari della popolazione,
- promozione di strategie operative e loro condivisione con i professionisti della sanità del territorio,
- sostegno alle attività di supervisione e valutazione delle attività sanitarie di cui alla Strategia d'Area,
- gestione delle modalità di raccordo fra i professionisti sanitari dell'Area,
- definizione di procedure e modalità condivise di offerta dei servizi sanitari di cui alla Strategia d'Area.

La retribuzione riconosciuta a tale figura rappresenta l'unico costo riferito all'intervento, in quanto la partecipazione da parte dei soggetti che siederanno al Tavolo rientra nelle competenze istituzionali e/o negli impegni di servizio che essi rispettivamente svolgono sul territorio.

Il costo previsto è pari a € 62.500,00 per un professionista con impegno part-time (costo unitario annuale € 25.000,00) x 2,5 annualità.

Il costo di attivazione del servizio è stato definito da ASL TO4, in relazione agli attuali livelli retributivi del personale in servizio presso l'ASL stessa.

Per quanto riguarda il mantenimento anche oltre il termine del periodo di start-up sostenuto dalla SNAI, tale garanzia scaturirà dal consistente

		risparmio per l'Azienda derivante dalla riduzione del numero di ricoveri impropri (già quantificato da ASL TO 4 nella misura del 18%), risparmio che consentirà all'ASL il mantenimento del presente servizio e degli altri interventi previsti dalla Strategia d'Area.
8	Risultati attesi	RA 9.3 - Aumento / consolidamento / qualificazione dei servizi di cura socio-educativi rivolti ai bambini e dei servizi di cura rivolti a persone con limitazioni dell'autonomia e potenziamento della rete infrastrutturale e dell'offerta di servizi sanitari e socio-sanitari territoriali.
9	Indicatori di realizzazione e risultato	<p>Indicatore di risultato:</p> <ul style="list-style-type: none"> - Cod. 6017 - Prestazioni sanitarie di prossimità <p>Baseline: 21 Target: 22</p> <p>Indicatore di realizzazione:</p> <ul style="list-style-type: none"> - Cod. 308 - Numero di contratti finanziati <p>Baseline: 0 Target: 1</p>
10	Modalità previste per l'attivazione del cantiere	Procedura ad evidenza pubblica ai sensi del vigente Codice dei Contratti come da D. Lgs. 50/2016.
11	Progettazione necessaria per l'avvio dell'affidamento	Livello unico di progettazione
12	Progettazione attualmente disponibile	Valutazione dei costi da parte di ASL TO4
13	Soggetto attuatore	ASL TO4
14	Responsabile dell'Attuazione/RUP	Direttore del Distretto Sanitario di Ciriè (Dott.ssa Maria Luigia Spaccapietra)

Tipologie di spesa

Voci di spesa	Descrizione	Valuta
Costi del personale	n.ro 1 professionista part-time con funzioni organizzative e manageriali (costo unitario annuale € 25.000,00) x 2,5 annualità	€ 62.500,00
Spese notarili	n.a.	€ 0,00
Spese tecniche	n.a.	€ 0,00
Opere civili	n.a.	€ 0,00
Opere di riqualificazione ambientale	n.a.	€ 0,00
Imprevisti	n.a.	€ 0,00
Oneri per la sicurezza	n.a.	€ 0,00

Acquisto terreni	n.a.	€ 0,00
Acquisto beni/forniture	n.a.	€ 0,00
Acquisizione servizi	n.a.	€ 0,00
Spese pubblicità	n.a.	€ 0,00
TOTALE		€ 62.500,00

Cronoprogramma delle attività

Fasi	Data inizio prevista	Data fine prevista
Fattibilità tecnica ed economica/Livello unico di progettazione	01/03/2021	31/05/2021
Progettazione definitiva	-	-
Progettazione esecutiva	-	-
Pubblicazione bando / Affidamento lavori / servizi	01/06/2021	30/09/2021
Esecuzione	01/10/2021	31/12/2023
Collaudo/funzionalità	01/10/2021	31/12/2023

Cronoprogramma finanziario

Trimestre	Anno	Costo (€)
I° trimestre	2021	€ 0,00
II° trimestre		€ 0,00
III° trimestre		€ 6.250,00
IV° trimestre		€ 6.250,00
I° trimestre	2022	€ 6.250,00
II° trimestre		€ 6.250,00
III° trimestre		€ 6.250,00
IV° trimestre		€ 6.250,00
I° trimestre	2023	€ 6.250,00
II° trimestre		€ 6.250,00
III° trimestre		€ 6.250,00
IV° trimestre		€ 6.250,00
Costo totale		€ 62.500,00

Scheda intervento 1.5

1	Codice intervento e Titolo	1.5. Potenziamento delle Farmacie dei Servizi
2	Costo e copertura finanziaria	€ 121.000,00 a valere sulla Legge di stabilità.
3	Oggetto dell'intervento	<p>Consolidamento della rete di assistenza sul territorio attraverso la valorizzazione del ruolo delle farmacie per la tutela della salute della Comunità.</p> <p>L'intervento rappresenta il potenziamento di un servizio già esistente.</p>
4	CUP	E11D20001210001
5	Localizzazione intervento	<p>L'intervento riguarda l'intera Area Interna.</p> <p>Le Farmacie oggetto di potenziamento sono site:</p> <ul style="list-style-type: none"> - in alta valle: nei Comuni di Ala di Stura, Cantoira, Ceres, Coassolo, Mezenile, Pessinetto, Traves, Groscavallo e Viù - in bassa valle: a Balangero, Cafasse, Corio, Germagnano e Lanzo (3 esercizi).
6	Coerenza programmatica e contestualizzazione dell'intervento	<p>L'intervento si inserisce coerentemente nella Strategia nell'ambito dell'azione 1 "Attivazione di servizi sanitari di comunità".</p> <p>L'azione è finalizzata all'ampliamento e al consolidamento della rete territoriale di offerta dei servizi di continuità assistenziale. Il coinvolgimento delle Farmacie - riconosciute come luoghi di prima assistenza e diffuse capillarmente sul territorio - costituisce nodo essenziale per fornire un accompagnamento sanitario costante alla popolazione.</p> <p>In questo senso, l'iniziativa si presenta coerente e complementare con l'azione di sperimentazione già in atto sul territorio, in attuazione di quanto previsto dalla DG Regione Piemonte 3-284 del 24 settembre 2019, che disciplina il ruolo della <i>Farmacia di Servizi</i>, come modificata dalla DGR 2-676 del 11 dicembre 2019, la quale recepisce i contenuti dell'Accordo Stato-Regioni del 17 ottobre 2019 <i>Linee di indirizzo per la sperimentazione dei nuovi servizi nella farmacia di comunità</i>, cui la Regione Piemonte ha dato, tra l'altro, un impulso determinante. Tale Accordo, in particolare, prevede l'avvio sperimentale, nelle farmacie aderenti, di:</p> <ul style="list-style-type: none"> - servizi cognitivi (monitoraggio aderenza alla terapia farmacologica, riconciliazione della terapia farmacologica) - servizi di front-office (Fascicolo Sanitario Elettronica FSE) - servizi relativi alle prestazioni analitiche di prima istanza (telemedicina, con riguardo a: holter pressorio, holter cardiaco, auto spirometria, ECG; partecipazione alle campagne di screening per il tumore del colon retto), <p>L'Accordo di cui sopra, che ha coinvolto anche le associazioni regionali dei farmacisti (Assofarm e Federfarma) e che operativamente deve ancora essere avviato (nelle sedi competenti si stanno mettendo a punto gli strumenti esecutivi), prevederà il riconoscimento di una quota per ciascun test analitico effettuato, a parziale copertura dei costi connessi alla sua</p>

		<p>erogazione; non prevederà, invece, contributi per l'acquisto delle apparecchiature necessarie.</p> <p>L'intervento che ASL intende avviare sull'Area Interna, nell'ambito della SNAI, prende in carico la specificità del territorio, considerando che nelle aree a domanda debole la disponibilità dei farmacisti a effettuare tali prestazioni analitiche segue un puro spirito di servizio e non giustifica investimenti specifici a tale fine.</p> <p>In questo senso, quindi, l'intervento stesso sosterrà l'avvio e lo sviluppo dell'iniziativa nazionale formalizzata con l'Accordo Stato-Regioni, mettendo gli operatori del territorio nella condizione sostanziale di organizzarsi come "Farmacia dei Servizi".</p> <p>L'iniziativa sarà attivata da ASL TO4, previa sottoscrizione di accordo formale con le farmacie del territorio aderenti all'iniziativa.</p> <p>Le apparecchiature, concesse in comodato alle farmacie, verranno acquistate da ASL TO4 e rimarranno di proprietà della stessa. La loro manutenzione sarà a carico delle farmacie, le quali provvederanno anche a farsi carico di tutte le azioni necessarie per l'erogazione dei servizi e si impegneranno a garantire il loro mantenimento anche oltre il termine del periodo di sperimentazione.</p>
7	<p>Descrizione dell'intervento (sintesi della relazione tecnica)</p>	<p>Il sistema delle farmacie del territorio si configura come una rete di supporto all'erogazione di servizi di natura socio-sanitaria; ad esse il cittadino, soprattutto nelle aree più delocalizzate, non si rivolge soltanto per l'acquisto dei farmaci ma, spesso, per un primo intervento di natura assistenziale, legato soprattutto al monitoraggio delle patologie croniche e alla consulenza in ottica di prevenzione.</p> <p>Nel senso di un completamento del ruolo delle farmacie a servizio della popolazione, si prevede quindi un'azione che ne aumenti il coinvolgimento e che supporti, tra l'altro, la sperimentazione che si intende avviare a livello nazionale, con un'intensa azione di monitoraggio da parte di ASL TO4 e in stretto coordinamento con la rete dei MMG e con il Distretto Sanitario.</p> <p>La sperimentazione avviata sul territorio sarà focalizzata in quattro ambiti:</p> <ul style="list-style-type: none"> - <u>PREVENZIONE E MONITORAGGIO</u>: controllo delle patologie silenti, acute e croniche del cittadino, da attuarsi attraverso l'esecuzione di test di autodiagnostica. <p>A tale fine, sarà fornito (in comodato) alle farmacie di alta e media valle (Ala di Stura, Cantoira, Ceres, Coassolo, Mezenile, Pessinetto, Traves, Groscavallo, Viù) un kit completo delle seguenti apparecchiature per l'esecuzione dei test rapidi: elettrocardiografo, saturimetro, spirometro, coagulometro per INR, glucometro.</p> <p>La disponibilità di tali apparecchiature presso le farmacie completa la copertura del territorio, consentendo l'erogazione ai cittadini delle prestazioni a queste connesse anche nelle aree più marginali e negli orari scoperti (quando, cioè, non saranno in servizio gli Infermieri di Comunità e i MMG). La fornitura riguarda apparecchiature di cui le farmacie non dispongono e consentirà loro di avviare prestazioni</p>

analitiche che presso tali esercizi, allo stato attuale, non vengono effettuate.

Il costo previsto è pari a € 63.000,00, comprendente 9 kit composti da: coagulometro (costo unitario € 1.500,00), spirometro (costo unitario € 1.650,000), saturimetro (costo unitario € 350), glucometro (costo unitario € 500,00), elettrocardiografo (costo unitario € 3.000,00).

L'ASL prevede, inoltre, di implementare l'attrezzatura analitica già a disposizione delle farmacie di bassa valle (Balangero, Cafasse, Corio, Germagnano, Lanzo), che sono già oggi più strutturate. In tali casi, si è stimato, per tutti, la fornitura di un elettrocardiografo (di cui oggi nessun operatore dispone) e, inoltre, la dotazione di alcune minime apparecchiature a completamento, la cui individuazione di dettaglio sarà successiva a una prima fase di verifica sul campo dei risultati conseguiti con l'insieme degli interventi compresi nell'ambito dell'Azione 1 della Strategia, al fine di individuare ulteriori necessità non ancora soddisfatte. Con riguardo a queste ultime, ASL ha in ogni caso, già stimato il costo complessivo, che si prevede comunque contenuto, in ragione del già richiamato significato di completamento che tale azione assume nei confronti di dotazioni già disponibili (che le farmacie in questione hanno acquistato con risorse proprie).

Il costo previsto è pari a € 28.000,00, comprendente 7 elettrocardiografi (costo unitario € 3.000,00) e apparecchiature a completamento (costo totale € 7.000,00).

Tra le farmacie che aderiranno alla sperimentazione, quelle site a Ala di Stura e a Groscavallo non dispongono, all'interno dei locali di proprio esercizio, di spazi idonei, a norma di legge, per l'erogazione delle prestazioni analitiche, tali da consentire la separazione dagli altri ambienti delle rispettive farmacie e da assicurare l'uso, la manutenzione e la conservazione in sicurezza delle apparecchiature dedicate. Per questo motivo, sono stati individuati due spazi di proprietà pubblica, nell'immediata prossimità degli esercizi, che ASL provvederà a sistemare, concedendoli poi in uso alle farmacie, nell'ambito dell'accordo che formalizzerà la loro adesione alla sperimentazione. I minimi lavori di sistemazione - comprendenti un adeguamento architettonico e impiantistico per garantirne la piena funzionalità - saranno realizzati da ASL in convenzione con gli Enti pubblici proprietari. La manutenzione ordinaria degli spazi sarà a carico delle farmacie che li riceveranno in concessione; la manutenzione straordinaria sarà a carico degli enti proprietari.

Il costo previsto è pari a € 20.000,00, considerando n. 2 locali di proprietà pubblica per erogazione delle prestazioni analitiche.

- SERVIZI DI FRONT-OFFICE: prenotazioni di visite mediche specialistiche e analisi diagnostiche; consegna referti.

Con riguardo a tale specifico servizio, ASL TO4 realizzerà un modulo software dedicato, compatibile con la piattaforma telematica di cui all'intervento 1.2 *Telemedicina*, in grado di interfacciarsi con l'esistente piattaforma "Quiprenoti", già attualmente in uso da tutte le farmacie dell'Area Interna, promossa da Federfarma Torino (con cui sarà

		<p>formata convenzione per l'utilizzo e la condivisione del dato).</p> <p>Oltre che permettere il servizio di prenotazione e di consegna dei referti, tale modulo consentirà ad ASL di monitorare costantemente l'andamento della sperimentazione, valutando in tempo reale tutte le attività analitiche svolte dalle farmacie (n.ro delle prestazioni, luogo di erogazione, frequenza, stagionalità e fascia oraria di effettuazione, ecc.). L'importante base dati così raccolta consentirà - nell'ambito del Tavolo di Coordinamento Socio-Sanitario Territoriale di cui all'intervento 1.4 - un'analisi puntuale delle richieste da parte della popolazione, l'individuazione di criticità in termini di disponibilità e domanda e la possibilità di ricalibrare i servizi integrandoli con l'attività della stessa ASL.</p> <p>Il costo previsto è pari a € 8.000,00, relativo a un modulo software di integrazione e monitoraggio.</p> <ul style="list-style-type: none"> - <u>ASSISTENZA DOMICILIARE E ADERENZA TERAPEUTICA</u>: consegna a domicilio dei farmaci e monitoraggio della cadenza periodica delle consegne effettuate. <p>Tale prestazione sarà svolta dalle Farmacie senza determinare costi a carico della SNAI.</p> <ul style="list-style-type: none"> - <u>URGENZA ED EMERGENZA</u>: reperimento dei farmaci nelle ore notturne per pazienti. <p>Tale prestazione sarà svolta dalle Farmacie senza determinare costi a carico della SNAI.</p> <p>L'iniziativa, nel valorizzare il ruolo delle farmacie e la presenza capillare sul territorio, consentirà di offrire alla popolazione residente un servizio efficiente e realmente accessibile (per luogo e estensione degli orari di fruizione).</p> <p>Dal punto di vista degli operatori della salute, in conseguenza del maggior numero di test analitici effettuati, ciò consentirà:</p> <ul style="list-style-type: none"> - un incremento dell'attività di prevenzione - una presa in carico più efficiente dei pazienti con patologie croniche - una razionalizzazione della spesa, per la riduzione di prestazioni analitiche a carico del SSN. <p>Con riguardo agli utenti, l'implementazione delle prestazioni offerte dalle farmacie rappresenta:</p> <ul style="list-style-type: none"> - la garanzia di continuità dei servizi di prevenzione e di monitoraggio - una maggiore facilità di accesso agli stessi. <p>L'erogazione dei servizi sopra descritti avverrà con pagamento della prestazione da parte dell'utente richiedente, sulla base di un disciplinare e di un prezzario condiviso con ASL e oggetto di confronto nell'ambito del Tavolo di Coordinamento Socio-Sanitario Territoriale.</p>
8	Risultati attesi	RA 9.3 - Aumento / consolidamento / qualificazione dei servizi di cura

		socio-educativi rivolti ai bambini e dei servizi di cura rivolti a persone con limitazioni dell'autonomia e potenziamento della rete infrastrutturale e dell'offerta di servizi sanitari e socio-sanitari territoriali.
9	Indicatori di realizzazione e risultato	<p>Indicatore di risultato:</p> <ul style="list-style-type: none"> - Cod. 6017 - Prestazioni sanitarie di prossimità <p>Baseline: 21 Target: 38</p> <p>Indicatore di realizzazione:</p> <ul style="list-style-type: none"> - Cod. 794 - Unità beni acquistati <p>Baseline: 0 Target: 59</p>
10	Modalità previste per l'attivazione del cantiere	Le apparecchiature verranno acquistate da ASL TO4 con procedura di evidenza pubblica ai sensi del vigente Codice dei Contratti.
11	Progettazione necessaria per l'avvio dell'affidamento	Livello unico di progettazione (art. 23 comma 4 Codice degli Appalti) per l'allestimento. Progettazione esecutiva per i lavori riguardanti gli spazi pubblici ad Ala di Stura e a Groscavallo.
12	Progettazione attualmente disponibile	Calcolo della spesa per l'acquisizione dei beni da parte di ASL TO4
13	Soggetto attuatore	ASL TO4
14	Responsabile dell'Attuazione/RUP	Direttore del Distretto Sanitario di Ciriè (Dott.ssa Maria Luigia Spaccapietra)

Tipologie di spesa

Voci di spesa	Descrizione	Valuta
Costi del personale	n.a.	€ 0,00
Spese notarili	n.a.	€ 0,00
Spese tecniche	Progettazione preliminare, definitiva e esecutiva per i locali oggetto di intervento	€ 1.500,00
Opere civili	<p>Interventi di sistemazione di n.ro 2 locali di proprietà pubblica (€ 200,00 al mq x 50 mq x 2 locali). Costo parametrico definito tramite confronto con un professionista, valutato considerando i costi medi dei locali interessati e costituito dalle seguenti componenti:</p> <ul style="list-style-type: none"> - ripresa intonaco e rasatura, - verniciatura e decorazione pareti, - sostituzione infissi, - ripresa del pavimento con superficie in linoleum ad alta intensità di calpestio, 	€ 20.000,00

Trimestre	Anno	Costo (€)
I° trimestre	2021	€ 0,00
II° trimestre		€ 0,00
III° trimestre		€ 1.500,00
IV° trimestre		€ 0,00
I° trimestre	2022	€ 70.500,00
II° trimestre		€ 49.000,00
III° trimestre		€ 0,00
IV° trimestre		€ 0,00
I° trimestre	2023	€ 0,00
II° trimestre		€ 0,00
III° trimestre		€ 0,00
IV° trimestre		€ 0,00
Costo totale		€ 121.000,00

Scheda intervento 2.1

1	Codice intervento e Titolo	2.1. Allestimento di cinque nuovi Siti Occasionali HEMS per l'atterraggio dell'elisoccorso ai fini dell'implementazione del sistema di intervento del 118
2	Costo e copertura finanziaria	€ 150.000,00 a valere sulla Legge di stabilità.
3	Oggetto dell'intervento	Allestimento di nuovi Siti Occasionali HEMS per l'atterraggio dell'elisoccorso presso le località attualmente sprovviste, attrezzate sia per il volo diurno che per quello notturno.
4	CUP	B81G20000380001
5	Localizzazione intervento	Interventi puntuali previsti nei comuni di Ala di Stura, Monastero di Lanzo, Groscavallo, Pessinetto e Viù.
6	Coerenza programmatica e contestualizzazione dell'intervento	<p>L'intervento si inserisce nella Strategia nell'ambito dell'azione 2 "Potenziamento del sistema di gestione delle emergenze".</p> <p>L'azione è finalizzata alla dotazione del territorio di strumenti per migliorare le condizioni e le tempistiche di intervento in situazioni di emergenza e, data la conformazione orografica che dilata i tempi di intervento del personale sanitario e degli automezzi di soccorso, per garantire adeguati tempi di intervento in emergenza occorre dotare tutto il territorio di adeguate strutture per l'atterraggio dell'elisoccorso.</p> <p>La risposta più efficace, in caso di emergenza extraospedaliera, consiste nel portare con maggior tempestività possibile, il soccorso sanitario più qualificato: l'esperienza dimostra che il mezzo di soccorso idoneo per raggiungere questo obiettivo è l'elicottero sanitario.</p> <p>L'elicottero sanitario trasporta un'équipe sanitaria specializzata in grado di fornire il soccorso vitale sia sul luogo dell'accaduto, sia in volo durante il trasporto presso l'ospedale idoneo. Il Servizio Regionale Elisoccorso del Piemonte aderisce alla HEMS Association (Helicopter Emergency Medical Services), associazione il cui scopo è quello di organizzare e promuovere tutte le attività che concorrano alla formazione e all'aggiornamento scientifico degli operatori dei servizi di elisoccorso a livello nazionale. Il servizio di Elisoccorso HEMS (Helicopter Emergency Medical Services) viene istituito nella Regione Piemonte nel 1988 con lo scopo di fornire ai cittadini un servizio sanitario altamente specializzato, molto rapido ed in zone di difficile accesso, ad integrazione delle altre modalità di soccorso sul territorio al fine di garantire la copertura territoriale regionale: il servizio fa capo alla Centrale operativa 118 di Torino.</p> <p>Disporre di una capillare rete di siti per l'atterraggio, in aree di difficile accesso, significa dotare il territorio di luoghi specificatamente attrezzati e deputati all'incontro tra le autoambulanze che operano a livello locale con l'eliambulanza che garantisce al paziente in condizioni critiche l'accesso, in tempi rapidi, alle cure ospedaliere di emergenza.</p>
7	Descrizione dell'intervento (sintesi della relazione tecnica)	Al fine di incrementare le condizioni di sicurezza del territorio e di garantire la rapidità degli interventi sul territorio anche nelle aree più periferiche, si prevede l'allestimento di cinque Siti Occasionali HEMS per

l'atterraggio anche notturno dell'elisoccorso nei Comuni di Ala di Stura, Monastero di Lanzo, Groscavallo, Pessinetto e Viù. Tali interventi vanno a completare il sistema di siti per l'elisoccorso già realizzato dalle Unioni Montane negli ultimi anni e sono quindi finalizzati a garantire a tutti i residenti tempi di intervento per le emergenze coerenti con i LEA (Livelli Essenziali di Assistenza) previsti per il territorio: in particolare le tempistiche di intervento in casi di emergenza sono raggiungibili in area montana solo con interventi di elitransporto, data la conformazione orografica e i tempi di percorrenza per le ambulanze.

I Comuni individuati sono attualmente sprovvisti dell'infrastruttura di servizio per l'atterraggio e, per le caratteristiche morfologiche dell'Area, necessitano di individuare soluzioni alternative e più rapide rispetto all'attivazione dell'ambulanza.

La realizzazione dei Siti Occasionali HEMS per l'atterraggio prevede l'allestimento delle aree pubbliche individuate dai Comuni al fine di adeguarle alle normative di settore (dimensioni dell'area, tipologia di superficie, luci di segnalazione per identificare la zona di atterraggio in notturna) e minime sistemazioni delle superfici atte a formare il Sito di atterraggio.

Gli interventi di realizzazione dei cinque Siti Occasionali HEMS per l'atterraggio dell'elisoccorso saranno realizzati di concerto, come quelli realizzati in precedenza, con il Dipartimento Interaziendale - Servizio emergenza territoriale del 118 Piemontese, afferente alla Struttura Complessa Elisoccorso della Città della Salute e della Scienza di Torino, servizio con il quale il confronto è continuo, sia finalizzato all'implementazione dei nuovi Siti, sia al coordinamento per la gestione di quelli già in passato realizzati e attualmente in uso.

L'iniziativa consentirà di ridurre significativamente i tempi medi di arrivo dei soccorsi in risposta a chiamate di emergenza di carattere sanitario. I tempi di intervento vengono in tal senso ridotti sia nel raggiungere il paziente presso il proprio domicilio o presso il luogo in cui si è verificata l'emergenza, sia nel collegamento del sistema di emergenza territoriale con le strutture Ospedaliere.

Gli interventi di elisoccorso sono realizzati dal sistema di gestione delle emergenze del 118, specificatamente previsto per tutti gli interventi in area montana. (Equipaggio di condotta: 1 pilota e 1 tecnico. Equipaggio di soccorso: 1 medico, 1 infermiere e 1 tecnico di soccorso alpino).

L'iniziativa consente dunque il verificarsi di:

- un potenziamento del sistema infrastrutturale di emergenza;
- un miglioramento dei servizi erogati al cittadino e al turista.

In particolare, l'intervento riguarderà, per tutti i cinque siti, la realizzazione di minime opere di manutenzione e sistemazione della superficie in quanto sono state individuate aree di proprietà comunale già dalla giacitura pianeggiante idonea a sostenere il carico dell'elicottero in atterraggio e presentano facile e agevole accessibilità degli automezzi di soccorso.

		<p>Le attività si comporranno quindi di:</p> <ul style="list-style-type: none">- Realizzazione del sistema di illuminazione e segnalazione luminosa del sito;- Minimi interventi di consolidamento e livellamento della superficie;- Recinzione dell'area;- Minimi interventi di miglioramento dell'accessibilità veicolare. <p>Come per i Siti già realizzati, la manutenzione della superficie sarà assicurata dalle Amministrazioni Comunali, proprietarie delle superfici stesse.</p> <p>Il coordinamento dei rapporti tra Comuni, Dipartimento Interaziendale - Servizio emergenza territoriale del 118, CRI, SASP e Associazioni di volontariato sarà curato dalle Unioni Montane del territorio.</p> <p>Il costo di realizzazione di ogni Sito Occasionale HEMS attrezzato per il volo notturno, è stato definito in 30.000 € in base alle esperienze di costruzione di quelle già realizzate, i cui interventi sono stati definiti e realizzati in coordinamento con il Servizio emergenza territoriale del 118 e il SASP.</p> <p>In media gli interventi, per ogni sito, si comporranno delle seguenti voci di spesa:</p> <ul style="list-style-type: none">- Realizzazione del sistema di illuminazione e segnalazione luminosa del sito: 12.000 €;- Minimi interventi di consolidamento e livellamento della superficie: 5.000 €;- Recinzione dell'area: 7.000 €;- Minimi interventi di miglioramento dell'accessibilità: 4.000 €;- Spese tecniche: 2.000 €. <p>L'iniziativa sarà attivata a cura delle Unioni Montane del territorio, in continuità con l'azione già intrapresa di allestimento di analoghe infrastrutture.</p> <p>Le aree verranno allestite nel rispetto della normativa vigente (Regolamento UE n°965/2012, decreto 2 aprile 2015 n. 70 del Ministero della Salute):</p> <ul style="list-style-type: none">- dimensioni minime di 70x40 metri;- superficie idonea (manto erboso naturale, terra battuta, conglomerato cementizio o bituminoso);- possibilità di adeguata illuminazione del sito;- presenza di un'area circostante sgombra da ostacoli (es. linee elettriche di alta tensione, pale eoliche, cavi sospesi di teleferiche o funivie, antenne, etc.) per un raggio indicativo di 200 - 300 metri ed un angolo di 9° dal centro;- accesso alla rete viaria raggiungibile dai mezzi di soccorso. <p>Per le modalità di accensione delle luci e di apertura degli accessi verrà adottata una soluzione di apertura del quadro elettrico (a norma IP67) con codice numerico in possesso del personale della centrale operativa e del Servizio Emergenza territoriale 118, che sarà di volta in volta comunicato</p>
--	--	--

		<p>al personale presente al momento del soccorso (personale sull'ambulanza, del Soccorso Alpino e Speleologico, ecc.). Tale soluzione, che predilige un sistema più manuale rispetto a soluzioni di telecontrollo e teleaccensione, che in altri casi sono state suscettibili di pericolose avarie nel momento dell'attivazione da remoto, è stata raccomandata dal Dipartimento Interaziendale - Servizio emergenza territoriale del 118 Piemontese afferente alla Struttura Complessa Elisoccorso della Città della Salute e della Scienza di Torino.</p> <p>Ottenuto il parere positivo da parte della Commissione Tecnica Elisoccorso, verrà organizzato un volo test al fine di validare la rotta e le procedure di atterraggio e decollo.</p> <p>Le procedure di selezione delle ditte per l'esecuzione dei lavori e di individuazione dei fornitori per l'acquisto degli allestimenti verranno attuate dall'Unione Montana Valli di Lanzo, Ceronda e Casternone nel rispetto della vigente normativa in materia di lavori pubblici.</p>
8	Risultati attesi	RA 9.3 - Aumento / consolidamento / qualificazione dei servizi di cura socio-educativi rivolti ai bambini e dei servizi di cura rivolti a persone con limitazioni dell'autonomia e potenziamento della rete infrastrutturale e dell'offerta di servizi sanitari e socio-sanitari territoriali.
9	Indicatori di realizzazione e risultato	<p>Indicatore di risultato:</p> <ul style="list-style-type: none"> - Cod 6018 - Primo soccorso: durata (in minuti) dell'Intervallo Allarme - Target. <p>Baseline: 23</p> <p>Target: 17 (in coerenza con dato nazionale)</p> <p>Indicatore di realizzazione:</p> <ul style="list-style-type: none"> - Cod. 794 Unità beni acquistati <p>Baseline: 7</p> <p>Target: 12</p>
10	Modalità previste per l'attivazione del cantiere	L'acquisizione dei servizi e delle forniture necessarie avverrà nel rispetto delle procedure ad evidenza pubblica, ai sensi del vigente Codice dei Contratti.
11	Progettazione necessaria per l'avvio dell'affidamento	Livello unico di progettazione
12	Progettazione attualmente disponibile	<p>Pre-fattibilità.</p> <p>Sono stati realizzati dalle Unioni Montane le analisi propedeutiche all'attuazione dell'iniziativa e il confronto con il Dipartimento Interaziendale - Servizio emergenza territoriale del 118 Piemontese afferente alla Struttura Complessa Elisoccorso della Città della Salute e della Scienza di Torino, tenendo in considerazione la necessità territoriale del servizio (in coerenza con le dotazioni già esistenti negli altri Comuni dell'Area e delle condizioni viarie che condizionano i tempi di intervento per i mezzi di soccorso su gomma) e delle specifiche opere di allestimento da prevedere nei singoli siti interessati.</p>

13	Soggetto attuatore	Unione Montana Valli di Lanzo, Ceronda e Casternone
14	Responsabile dell'Attuazione/RUP	Responsabile Ufficio Tecnico Unione Montana Valli di Lanzo, Ceronda e Casternone (Geom. Daniele Colombatto)

Tipologie di spesa

Voci di spesa	Descrizione	Valuta
Costi del personale	n.a.	€ 0,00
Spese notarili	n.a.	€ 0,00
Spese tecniche	Progettazione impiantistica e civile per 5 Siti	€ 10.000,00
Opere civili	n.a.	€ 0,00
Opere di riqualificazione ambientale	n.a.	€ 0,00
Imprevisti	n.a.	€ 0,00
Oneri per la sicurezza	n.a.	€ 0,00
Acquisto terreni	n.a.	€ 0,00
Acquisto beni/forniture	Allestimento di n. 5 Siti Occasionali HEMS di atterraggio, di cui: <ul style="list-style-type: none"> - sistema di illuminazione e segnalazione luminosa (€ 60.000) - consolidamento e livellamento della superficie (€ 25.000) - recinzione dell'area (€ 35.000) - miglioramento dell'accessibilità veicolare (€ 20.000) 	€ 140.000,00
Acquisizione servizi	n.a.	€ 0,00
Spese pubblicità	n.a.	€ 0,00
TOTALE		€ 150.000,00

Cronoprogramma delle attività

Fasi	Data inizio prevista	Data fine prevista
Fattibilità tecnica ed economica/Livello unico di	01/03/2021	31/07/2021

progettazione		
Progettazione definitiva	-	-
Progettazione esecutiva	-	-
Pubblicazione bando / Affidamento lavori / servizi	01/09/2021	31/12/2021
Esecuzione	01/01/2022	31/10/2022
Collaudo/funzionalità	01/11/2022	31/12/2023

Cronoprogramma finanziario

Trimestre	Anno	Costo (€)
I° trimestre	2021	€ 0,00
II° trimestre		€ 0,00
III° trimestre		€ 10.000,00
IV° trimestre		€ 0,00
I° trimestre	2022	€ 40.000,00
II° trimestre		€ 40.000,00
III° trimestre		€ 60.000,00
IV° trimestre		€ 0,00
I° trimestre	2023	€ 0,00
II° trimestre		€ 0,00
III° trimestre		€ 0,00
IV° trimestre		€ 0,00
Costo totale		€ 150.000,00

Scheda intervento 3.1

1	Codice intervento e Titolo	3.1. Azioni a supporto dell'attivazione di nuovi percorsi di studio: Istituto Tecnico Agrario
2	Costo e copertura finanziaria	€ 316.000,00a valere sulla Legge di stabilità. I costi di gestione del nuovo percorso di studio non costituiscono alcuna voce di costo ai fini della presente procedura.
3	Oggetto dell'intervento	Attuazione di azioni funzionali all'attivazione di un nuovo indirizzo di studio quinquennale (Istituto Tecnico Agrario) presso l'I.I.S. "Federico Albert" di Lanzo Torinese: realizzazione e allestimento degli spazi.
4	CUP	F18D20000300001
5	Localizzazione intervento	L'intervento ricade nel Comune di Lanzo Torinese presso cui ha sede l'Istituto di Istruzione Superiore "Federico Albert" che ospiterà il nuovo indirizzo scolastico. Le ricadute dell'iniziativa interessano l'intero territorio dell'Area Interna, offrendo nuove opportunità per gli studenti dell'area progetto.
6	Coerenza programmatica e contestualizzazione dell'intervento	L'intervento si inserisce nella Strategia nell'ambito dell'azione 3 "Consolidamento dei legami tra scuola e territorio". L'azione è direttamente collegata con l'Azione 4, andando a integrarsi nella più ampia rete formativa del territorio, e con l'Azione 6, volta alla valorizzazione produttiva delle filiere locali, contribuendo al rinvenimento delle specificità dei luoghi. Esso contribuisce a rispondere a due distinti bisogni espressi dalla cittadinanza: <ul style="list-style-type: none"> - la valorizzazione dei saperi tradizionali del territorio che saranno oggetto del piano di studio del nuovo corso; - l'avvicinamento alla popolazione di un servizio che offre ai molti studenti del territorio, che ogni anno scelgono la specializzazione agraria, la possibilità di frequentare in Area, riducendo sensibilmente i tempi di spostamento. Il lavoro di valutazione svolto dal territorio ha posto in luce la stretta correlazione tra la vocazione produttiva e professionale del territorio e i contenuti formativi di possibile attivazione in ambito agrario, ritenendo indispensabile il potenziamento delle opportunità fornite in tal senso ai giovani dell'Area. In proposito è stata condotta una intensa attività di concertazione e confronto con gli Enti coinvolti nella definizione e approvazione di una nuova offerta formativa, in particolare la Regione Piemonte e la Città Metropolitana di Torino. Come evidenziato dalla Nota Prot. 59120 del 01/09/2020 della Città Metropolitana di Torino, <i>l'indirizzo "Agraria, Agroalimentare e Agroindustria" è assente dagli Istituti di Istruzione Secondaria Superiore nelle aree di competenza delle due Unioni Montane del territorio; l'indirizzo di studio è altresì irreperibile sia nella Val di Susa sia nel</i>

territorio del ciriacese. Pertanto, l'I.I.S. "G. Dalmasso" di Pianezza costituisce l'Istituto scolastico più vicino per i residenti nell'Area Interna intenzionati a frequentare indirizzi di studio nel settore agrario.

Tale sede risulta tuttavia molto delocalizzata rispetto al territorio delle Valli di Lanzo e richiede agli studenti che lo frequentano spostamenti giornalieri con mezzi pubblici che toccano le due ore per raggiungere la sede scolastica e altrettante per ritornare a casa, creando un evidente disagio agli studenti. Le limitazioni alla socialità diventano spesso motivo di rinuncia alla scelta all'indirizzo di studio che lo studente vorrebbe frequentare

Se in una prima fase preliminare il territorio aveva ipotizzato l'apertura di una sezione distaccata dell'istituto di Pianezza all'interno dell'Area, il lungo processo di concertazione svolto con i referenti della Regione Piemonte (Ufficio Scolastico Regionale e Direzione Istruzione, Formazione e Lavoro) e con la Città Metropolitana di Torino (Direzione Istruzione, pari opportunità e welfare - Ufficio Programmazione Attività di Istruzione), ha condotto alla decisione di procedere con l'attivazione di un nuovo indirizzo sul territorio, individuando quale contesto ideale quello dell'I.I.S. "Federico Albert" di Lanzo Torinese, Istituto che ha già provveduto a deliberare l'attivazione dell'indirizzo stesso da parte del Consiglio di Istituto il 23/10/19 con delibera N° 67 e dal Collegio dei Docenti il 30/10/19 con delibera N°4.

Al fine di verificare la sostenibilità dell'iniziativa, sono state condotte dalla stessa Città Metropolitana di Torino (Nota Prot. 59120 del 01/09/2020 della Città Metropolitana di Torino), analisi puntuali dei flussi di mobilità degli studenti residenti in Area Interna iscritti agli indirizzi del settore agrario degli I.I.S. dell'area metropolitana. Sulla base dei dati dell'Osservatorio Istruzione e Formazione Professionale è emersa l'elevata consistenza numerica degli studenti iscritti all'I.I.S. "G. Dalmasso" di Pianezza, provenienti dall'Area e dai Comuni geograficamente prossimi al centro abitato di Lanzo Torinese; considerando l'A.S. 2018-2019, il bacino di utenza gli studenti è pari a:

- 164 studenti - indirizzo "Agraria, Agroalimentare e Agroindustria";
- 46 studenti - indirizzo "Agricoltura, sviluppo rurale, valorizzazione dei prodotti del territorio e gestione delle risorse forestali e montane".

Sulla base di tali valutazioni della Città Metropolitana di Torino, il confronto tra Enti ha condotto alla valutazione di sostenibilità nel tempo del nuovo percorso di studio e la rispondenza alle esigenze formative del territorio. Il territorio intende proseguire il confronto con la Città Metropolitana al fine di promuovere una reiterazione dell'analisi dei fabbisogni e della verifica sul bacino di utenza negli anni a venire, per valutare l'impatto del nuovo indirizzo sugli Istituti dell'Area e dei territori contigui.

Dal costante confronto con l'Ufficio Scolastico Regionale, con il competente Assessorato regionale e con la Città Metropolitana di Torino è emerso un parere positivo per l'attivazione del nuovo corso di studi, in

relazione all'inserimento del nuovo indirizzo nel Piano dell'Offerta Formativa per l'Anno Scolastico 2021-2022, la cui approvazione è avvenuta in data 15 gennaio 2021 con DGR n. 30-2780.

La Regione Piemonte ha richiesto una verifica urbanistica della compatibilità dell'area con i vigenti strumenti di pianificazione.

Dato che il terreno su cui saranno realizzati gli interventi, che è nella disponibilità del Comune di Lanzo ed è stato scelto perché confinante con l'istituto scolastico, è compreso in una fascia di rischio geologico, l'Amministrazione Comunale ha avviato la procedura di Variante Semplificata (ai sensi dell'articolo 17 bis, comma 5, della LR 56/1977) al PRGC del Comune di Lanzo. Nel mese di settembre 2020 sono stati prodotti ed inviati gli elaborati tecnici necessari alla valutazione della proposta di Variante Semplificata (Relazione illustrativa, VAS Fase di screening, Verifica di coerenza con il PPR, Analisi e Valutazioni idrogeologiche, Verifica di Compatibilità Acustica) a cui sono seguiti i confronti con i competenti settori regionali (Assessorato all'urbanistica e Settore Difesa del Suolo - Assetto idrogeologico) per l'espletamento della procedura che sarà valutata dalla Regione Piemonte con approvazione prevista entro il mese di dicembre 2020.

Il tal senso l'Amministrazione Comunale ha già richiesto la convocazione della relativa Conferenza di Servizi, di prossima calendarizzazione, che coinvolge tutti gli Enti competenti.

Il Comune di Lanzo ha inoltre provveduto, come richiesto dagli uffici regionali, ad individuare anche un'altra area a disposizione senza vincoli da PRGC nelle immediate vicinanze dell'Istituto, da utilizzare nel caso in cui tempi di approvazione della variante risultassero non compatibili con quelli della Strategia Aree interne e a comunicarne tale disponibilità alla Regione Piemonte con Nota Prot. 10391 del 22/09/20.

Ulteriore elemento a supporto della buona riuscita dell'operazione è l'avviato coinvolgimento delle aziende agricole dell'Area al fine di garantire agli studenti la possibilità di svolgere esperienze concrete presso realtà aziendali esterne, ma pur sempre appartenenti al territorio.

La Strategia d'area, dunque, con il presente intervento, si prefigge di avvicinare i giovani alle professioni tradizionali del territorio e di attrarre i giovani del territorio (ma anche quelli provenienti dall'esterno dell'Area), proponendo loro di frequentare una scuola che li radichi sul territorio stesso e che consenta loro uno sbocco occupazionale, anche al termine del percorso di studi. La scelta è certamente in controtendenza rispetto a quanto avvenuto finora: molti studenti hanno infatti optato troppo spesso per una formazione che li ha allontanati dall'Area, causandone un ulteriore impoverimento.

L'attivazione di un indirizzo di studio che possa rispondere alle esigenze formative e occupazionali dell'area, contribuirà, viceversa, ad attrarre nuovi studenti che attualmente accedono a percorsi di studio non pienamente rispondenti alle proprie aspettative o, al contrario, si devono spostare, con inevitabile peggioramento della qualità di vita, per incontrare un'offerta didattica più aderente alle proprie inclinazioni.

		<p>L'attivazione dell'indirizzo agrario può quindi coinvolgere i giovani dell'Area, invogliarli alla permanenza sul territorio, limitare la percentuale di abbandoni dovuti alle distanze e alla frequenza di indirizzi non adatti al singolo studente, attrarre maggiormente gli studenti provenienti dall'esterno dell'Area e garantire loro concreti sbocchi lavorativi al termine del percorso formativo, implementando il legame tra scuola e territorio.</p>
7	<p>Descrizione dell'intervento (sintesi della relazione tecnica)</p>	<p>L'intervento consiste nell'esecuzione di azioni propedeutiche e funzionali all'attivazione di un nuovo indirizzo di studio attualmente non offerto da alcun istituto del territorio: l'Istituto Tecnico Agraria, Agroalimentare e Agroindustria.</p> <p>L'indirizzo verrà attivato presso l'Istituto di Istruzione Superiore "Federico Albert" situato nel Comune di Lanzo Torinese, il quale ad oggi comprende nella propria offerta formativa tre indirizzi liceali (Economico Sociale, Linguistico - ESABAC e Scienze Umane) e l'indirizzo Servizi per l'enogastronomia e l'ospitalità alberghiera. La collocazione del nuovo percorso di studio presso l'Istituto "F. Albert" consente di beneficiare della disponibilità delle aule e degli spazi didattici attualmente già adeguati e pronti per l'utilizzo. L'istituto presenta, infatti, adeguate condizioni di fattibilità e sicurezza atte a garantire la concreta attivazione dell'intero percorso quinquennale e l'erogazione della didattica secondo l'ordinamento ministeriale. Con l'intervento in oggetto si doterà l'Istituto stesso solamente delle strutture specialistiche per le attività di laboratorio, di una serra e di una stazione agrometeorologica.</p> <p>Il nuovo indirizzo presenterà per il biennio la funzione di primo impatto e primo orientamento e, per il triennio, l'articolazione "Produzioni e Trasformazioni", per l'approfondimento delle problematiche collegate all'organizzazione delle produzioni animali e vegetali, alle trasformazioni e alla commercializzazione dei relativi prodotti, all'utilizzazione delle biotecnologie.</p> <p>La caratterizzazione dell'indirizzo deriverà dall'attivazione di laboratori in collaborazione con le aziende del territorio, a partire dal primo anno, per la cui realizzazione sono già stati avviati gli opportuni contatti con le aziende locali del settore. (già 21 aziende agricole hanno risposto positivamente).</p> <p>L'intervento comprende le seguenti azioni puntuali:</p> <ul style="list-style-type: none"> - <u>Realizzazione di una serra</u> per la coltivazione fuori suolo all'interno dell'ampio cortile o area verde antistante l'edificio, di proprietà della Città Metropolitana, attualmente non utilizzata e soggetta a manutenzione area verde. Il progetto della serra riguarda un sistema di coltivazione di circa 500 mq che intende sostenere il presupposto che la coltivazione idroponica in serra sia la chiave per un'agricoltura sostenibile, permettendo un altissimo risparmio di acqua e senza spreco di risorse. La costruzione della serra prevede l'impiego di materiali all'avanguardia, costruzioni ecosostenibili e autosufficienti dal punto di vista energetico, sfruttando la tecnologia in chiave sostenibile. Per la realizzazione degli impianti di coltivazioni fuori suolo si fa riferimento ai sistemi di coltivazione senza substrato (che

non prevedono l'impiego di supporti organici o minerali per l'ancoraggio delle radici delle piante) e su substrato (che prevedono l'impiego di un determinato volume di substrato per garantire, oltre all'ancoraggio delle radici, anche un volano idrico-nutrizionale).

- Ampliamento del laboratorio di scienze esistente al fine di assicurare adeguati strumenti per l'apprendimento e lo svolgimento, nel biennio, di semplici esperienze di analisi chimico, fisiche e biologiche - che aiuterebbero gli studenti ad acquisire manualità e competenze laboratoriali di base oltre a sviluppare un solido approccio metodologico scientifico ai fenomeni della natura - e nel triennio di esperienze più caratterizzanti che coniughino il laboratorio di Scienze con attività specifiche di indirizzo come il controllo di qualità e l'analisi degli alimenti.

L'iniziativa prevede l'ampliamento del laboratorio esistente di chimica e fisica, con ripristino delle dimensioni originarie e riannessione del locale fotocopiatrici e con potenziamento dell'attuale strumentazione (acquisto di bilance, centrifuga da banco, pipette automatiche, bagno termostatico, autoclave, incubatore, n.6 microscopi ottici di cui n.2 con relativo collegamento alla LIM).

L'azione comprende altresì la realizzazione di un nuovo laboratorio di biologia e microbiologia per il controllo di qualità e l'analisi degli alimenti da attrezzare per la microbiologia da realizzare in due locali autonomi con spazio in entrambi dedicato alla preparazione delle esperienze, allo stoccaggio dei materiali, al lavaggio della vetreria (realizzazione di struttura prefabbricata in legno 100m2 composto di due locali e un bagno, acquisto di n.6 banchi e relativi sgabelli per esercitazioni, corredati di carico/scarico acqua, impianto elettrico e gas e/o altra fonte di calore possibilmente elettrica, cappa con evacuazione fumi, sistema di raccolta sostanze pericolose, cappa per microbiologia).

- Realizzazione di un laboratorio polifunzionale per la trasformazione dei prodotti le cui attrezzature permettono la valutazione della composizione delle materie prime e dei trasformati e le analisi chimiche di controllo del processo e della qualità, in sinergia con le aziende agroalimentari del territorio. È previsto l'acquisto delle attrezzature (essiccatore, estrattore per succhi, estrattore dei principi attivi piante officinali, macchina per produzione confetture-sottaceti, minicasaro mobile per la produzione di piccole e medie quantità di formaggio e ricotta, confezionatrice sottovuoto).
- Realizzazione di una stazione agrometeorologica come ampliamento del laboratorio di Fisica. La strumentazione professionale di cui si prevede l'acquisto sarà posizionata a norma di legge nello spazio antistante la serra all'interno del cortile dell'edificio e utilizzata per le coltivazioni orticole programmate dall'istituto fuori suolo e in campo aperto. Si tratta di uno strumento composto di due unità separate per il rilevamento della temperatura, dell'umidità, della pioggia accumulata e della velocità del vento.

Il dettaglio circa la strumentazione e gli arredi di cui è previsto l'acquisto - riportato nella tabella relativa alle Tipologie di spesa della presente scheda

		<p>- è stato elaborato dall'I.I.S. "Federico Albert" di Lanzo Torinese ed è già stato oggetto di verifica da parte dell'Unione Montana, dell'USR e della Città Metropolitana.</p> <p>L'Istituto disporrà inoltre di un ampio <u>terreno con attrezzature adeguate</u> e innovative per la sperimentazione di nuove colture e tecniche di coltivazione sperimentali. I ragazzi, insieme ai docenti e ai tecnici, si occuperanno dell'intero ciclo di lavorazione, a partire dalla preparazione del terreno, la semina, l'irrigazione, la gestione delle erbe infestanti, la concimazione, la raccolta e la trasformazione del prodotto ottenuto.</p> <p>L'iniziativa di attivazione del nuovo percorso di studi si completa mediante la creazione di un'<u>azienda agricola diffusa</u>, da attuarsi in convenzione con numerose aziende del territorio presso cui gli studenti entreranno in contatto con le diverse filiere locali di coltivazione, allevamento e produzione. I primi contatti con le aziende sono già stati avviati dall'Istituto e saranno compiutamente formalizzati preliminarmente all'avvio del percorso di studi. Non sono previsti costi in questa sede.</p> <p>Non sono previsti costi di personale né costi di gestione delle attività formative.</p>
8	Risultati attesi	RA 10.6 - Qualificazione dell'offerta di istruzione e formazione tecnica e professionale.
9	Indicatori di realizzazione e risultato	<p>Indicatore di risultato:</p> <ul style="list-style-type: none"> - Cod. 6038 - Grado di soddisfazione dell'offerta formativa scolastica - Numero di famiglie con figli iscritti nelle scuole che si dichiarano soddisfatte dell'offerta formativa scolastica in percentuale sul totale delle famiglie con figli iscritti nelle scuole <p>Fonte: Rilevazione diretta</p> <p>Baseline: da rilevare con questionario di gradimento prima dell'inizio delle attività</p> <p>Target: +20% del Baseline</p> <p>Indicatore di realizzazione:</p> <ul style="list-style-type: none"> - Cod. 791 - Superficie oggetto di intervento <p>Fonte: Rilevazione diretta</p> <p>Baseline: 0</p> <p>Target: 600 mq</p>
10	Modalità previste per l'attivazione del cantiere	Le procedure ad evidenza pubblica di selezione dei professionisti incaricati della progettazione e dell'esecuzione dei lavori e dei fornitori per l'acquisto delle attrezzature verranno attuate nel rispetto della vigente normativa in materia di lavori pubblici (D. Lgs. 50/2016).
11	Progettazione necessaria per l'avvio dell'affidamento	Livello unico di progettazione per l'acquisto di beni. Progettazione esecutiva per le opere.
12	Progettazione attualmente disponibile	Pre-fattibilità

13	Soggetto attuatore	Istituto di Istruzione Superiore "Federico Albert" di Lanzo Torinese
14	Responsabile dell'Attuazione/RUP	Dirigente Scolastico dell'Istituto di Istruzione Superiore "Federico Albert" di Lanzo Torinese - Ing. Giorgio Vincenzo Minissale

Tipologie di spesa

Voci di spesa	Descrizione	Valuta
Costi del personale	n.a.	€ 0,00
Spese notarili	n.a.	€ 0,00
Spese tecniche	Progettazione serra in vetroresina	€ 5.000,00
Opere civili	Realizzazione serra per la coltivazione fuori suolo (struttura in vetroresina, 500 mq, € 50/mq)	€ 25.000,00
	Realizzazione laboratorio di scienze e di trasformazione dei prodotti (struttura prefabbricata in legno, composto di due locali compresi di spazi dedicati allo stoccaggio dei materiali e un bagno, 100 mq, € 1.500/mq)	€ 150.000,00
Opere di riqualificazione ambientale	Variante PRGC per adeguamento geologico	€ 30.000,00
Imprevisti	n.a.	€ 0,00
Oneri per la sicurezza	n.a.	€ 0,00
Acquisto terreni	n.a.	€ 0,00
Acquisto beni/forniture	Allestimento serra in vetroresina: attrezzature per operazioni in campo aperto	€ 35.000,00
	Realizzazione di impianto NFT per coltivazione fuori suolo: - sistemazione del terreno all'interno dell'apprestamento protettivo; - disposizione dei moduli di coltivazione; - realizzazione dell'impianto di irrigazione; - realizzazione dell'impianto di erogazione della soluzione nutritiva.	
	Ampliamento laboratorio di scienze e fisica presente. Trasformazione locale e arredi: Banco cattedra banconi 24 postazioni armadio sicurezza n.6 banchi e relativi sgabelli per esercitazioni corredati di carico/scarico acqua, impianto elettrico e gas e/o altra fonte di calore possibilmente elettrica, Cappa con evacuazione fumi, Sistema di raccolta sostanze pericolose Cappa per microbiologia	€ 15.000,00
	Allestimento laboratorio di scienze agrarie n. 6 microscopi ottici (€ 1.800) Kit vetreria e accessori vari (€ 282) Laborgas completo di treppiede e reticella (€ 140) Piastra riscaldante in ceramica con agitatore (€ 240)	€ 11.500,00

	<p>Bilancia tecnica (1000/0,01g) (€ 280) Centrifuga da laboratorio (€ 840) Incubatore 18 L (€ 1.078) Materiale di facile consumo per semplici esperienze di microbiologia (piastre terreni di coltura anse per semina) (€ 200) Valigetta per microscopia (€ 118) Vetrini preparati: - botanica (40 x € 1,40) - riproduzione e propagazione della pianta (10 x € 3,20) - la vita nel suolo (10 x € 3,20) - gli abitanti delle acque inquinate (10 x € 2,90) - animali e piante danneggiati dalle influenze ambientali (10 x € 3,20) Aspiratore per insetti (€ 13) Box conservazione insetti (€ 17) Vermicompostore (€ 121) Modelli: - Radice monocotiledone (ZeaMays) (€ 370) - Sezione di stelo erbaceo dicotiledone (Heliantusannus) (€ 315) - Fusto di gimnosperma (PinusSilvestris) (€ 370) - Sezione di radice fusto e foglia (€ 210) - Modello sulla germinazione (€ 120) - Modello di fiore smontabile (€ 120) - Collezione di 50 rocce e minerali (€ 80) Imbuto Berlese (€ 110) Lampada per apparecchio Berlese (€ 60) Setacci per terreno (€ 120) Kit biodiversità del suolo (€ 120) Kit associazione fiore/insetto (€ 125) Kit Germinazione (€ 450) Kit I vegetali (€ 610) Kit Piante, animali e habitat (€ 460) Valigetta per l'analisi dei terreni (€ 880) Kit per analisi microbiologica acqua e terreno (€ 1.580)</p>	
	<p>Allestimento laboratorio polifunzionale di trasformazione</p> <p>Essiccazione della frutta, degli ortaggi e delle erbe officinali (€ 3.000) Estrattore a vapore per succhi di frutta (€ 300) Mulino per mele (€ 400) Pressa idraulica (per mele) (€ 2.000) Densimetro da sidro (€ 50) Estrattore dei principi attivi piante officinali (€ 3.500) Macchina per produzione confetture-sottaceti (€ 15.000) Pentolone con intercapedine a bagnomaria (cottura a pressione atmosferica) (€ 750) Confezionatrice sottovuoto (€ 1.500) Minicasaro mobile per la produzione di piccole e medie quantità di formaggio e ricotta (€ 15.000)</p>	<p>€ 41.500,00</p>
	<p>Allestimento laboratorio di fisica (stazione metrologica)</p> <p>PC dedicato (€ 600) Stazione meteorologica di base completa di console e alim, barometro, gruppo sens. PLUS (temp/hum, pluviometro, anemometro, piranometro, UV), sch. passivo 5 piatti, trasmettitore con pann. Solare (€1.200) WeatherLink Live - Ricevitore centraline Davis. invio dei dati meteo correnti, grafici, reports (NOAA), upload dati su server WeatherLink (€ 320) Datalogger USB, software WeatherLink - Memoria di massa USB per centraline Vantage Pro 2, VantageVue. Visualizzazione dei dati meteo correnti, grafici, reports (NOAA), upload dati su internet tramite il software. (€ 220) Sensori aggiuntivi: - Sensore temperatura terreno (€ 75) - Sensore umidità terreno (€ 85) - Sensore bagnatura fogliare (€ 165) Modulo software per agricoltura - Integrazione del software per agricoltori (€ 85) Materiale aggiuntivo: Pali per installazione, agganci (€ 250)</p>	<p>€ 3.000,00</p>

Acquisizione servizi	n.a.	€ 0,00
Spese pubblicità	n.a.	€ 0,00
TOTALE		€ 316.000,00

Cronoprogramma delle attività

Fasi	Data inizio prevista	Data fine prevista
Fattibilità tecnica ed economica/Livello unico di progettazione	01/03/2021	31/03/2021
Progettazione definitiva	01/04/2021	30/04/2021
Progettazione esecutiva	01/05/2021	31/05/2021
Pubblicazione bando / Affidamento lavori / servizi	01/06/2021	30/06/2021
Esecuzione	01/07/2021	30/08/2021
Collaudo/funzionalità	01/09/2021	31/12/2023

Cronoprogramma finanziario

Trimestre	Anno	Costo (€)
I° trimestre	2021	€ 0,00
II° trimestre		€ 70.000,00
III° trimestre		€ 246.000,00
IV° trimestre		€ 0,00
I° trimestre	2022	€ 0,00
II° trimestre		€ 0,00
III° trimestre		€ 0,00
IV° trimestre		€ 0,00
I° trimestre	2023	€ 0,00
II° trimestre		€ 0,00
III° trimestre		€ 0,00
IV° trimestre		€ 0,00
Costo totale		€ 316.000,00

Scheda intervento 4.1

1	Codice intervento e Titolo	4.1. Messa in rete degli Istituti Comprensivi del territorio - Attrezzature
2	Costo e copertura finanziaria	€ 560.310,00 a valere sulla Legge di stabilità. I costi di gestione degli spazi che saranno attivati sul territorio e dell'attivazione della rete digitale non costituiscono alcuna voce di costo ai fini della presente procedura.
3	Oggetto dell'intervento	Dotazione delle strutture scolastiche del territorio di attrezzature atte a consentire la messa in rete degli istituti e l'attivazione di modalità innovative di erogazione della didattica curricolare e extra-curricolare.
4	CUP	B89H20000390006
5	Localizzazione intervento	Interventi puntuali presso le sedi degli Istituti Comprensivi dell'Area, i cui plessi sono localizzati nei Comuni di: Balangero e Cafasse (Istituto Comprensivo Statale di Balangero), Ala di Stura, Cantoira, Ceres e Viù (Istituto Comprensivo Statale "Leonardo Murialdo"), Coassolo, Germagnano e Lanzo (Istituto Comprensivo di Lanzo Torinese), Corio (Istituto Comprensivo Statale di Corio).
6	Coerenza programmatica e contestualizzazione dell'intervento	<p>L'intervento si inserisce nella Strategia nell'ambito dell'azione 4 "Messa in rete del sistema formativo del territorio".</p> <p>L'iniziativa comporta la messa in rete degli istituti scolastici del territorio, azione che intende offrire agli studenti dell'Area nuove opportunità di accesso a spazi appositamente dedicati allo studio e alla formazione, supportando in particolare le aree più marginali e distanti dai poli erogatori di servizi.</p> <p>L'intervento si inserisce nella Strategia d'Area attraverso l'avvicinamento dei servizi al cittadino e la conseguente garanzia dei diritti di cittadinanza a tutta la popolazione, contribuendo al contrasto allo spopolamento.</p> <p>Si intende, quindi, rafforzare il ruolo delle scuole come punto di riferimento per le comunità dell'Area Interna, accrescendo il senso identitario di appartenenza dei giovani al territorio, riducendo il disagio sociale e la dispersione scolastica.</p> <p>E' inoltre fondamentale, affinché i plessi di piccole dimensioni non rimangano isolati e gli studenti possano confrontarsi con i compagni di altri plessi, fare in modo che si possa lavorare, su alcune tematiche e in alcuni ambiti, con gruppi classe più estesi, gruppi di Istituto, ad esempio; questa opportunità, tra l'altro, favorirà e attutirà le eventuali difficoltà di inserimento nella scuola superiore, nella cui realtà lo studente deve inserirsi avendo acquisito capacità di relazioni più estese.</p> <p>L'intervento trova piena coerenza con gli indirizzi del Piano Nazionale Scuola Digitale (PNSD) che, promosso dal Ministero dell'Istruzione, dell'Università e della Ricerca, sostiene l'innovazione del sistema scolastico. Il documento trova centralità non nella tecnologia ma nello sviluppo di nuovi modelli di interazione didattica che la utilizzano, allineando tutti gli spazi della scuola a questa visione di cambiamento. Il Piano promuove, inoltre, la migliore gestione dell'organizzazione</p>

		<p>scolastica e il rafforzamento di servizi digitali innovativi che la scuola offre al territorio, alle famiglie, agli studenti, al proprio personale, nonché la maggiore collaborazione con altre scuole, in un'ottica di superamento dell'attuale frammentazione che si dimostra pienamente in linea con il corrente intervento.</p> <p>Analogamente, la Regione Piemonte ha attivato nell'ultimo decennio numerose iniziative che, in coerenza con la Legge 107/2015 "Buona Scuola", sostengono la realizzazione di progetti innovativi che valorizzano la presenza di nuovi ambienti di apprendimento e l'apertura al territorio.</p>
7	<p>Descrizione dell'intervento (sintesi della relazione tecnica)</p>	<p>L'intervento consiste nella messa in rete degli istituti scolastici del territorio e nella creazione di spazi per lo svolgimento di attività di studio, (individuali e collettive), di approfondimento e di didattica a distanza presso le sedi delle scuole primaria e secondaria di primo grado dell'area progetto.</p> <p>La creazione di una rete tra gli istituti comprensivi dell'area che erogano la didattica per la scuola primaria e secondaria di primo grado intende garantire il mantenimento di classi piccole e pluriclassi, nel pieno rispetto della normativa vigente, al fine di accrescere il livello qualitativo del servizio offerto. A tale scopo, si intende supportare gli istituti nella costruzione di modalità di connessione tra le diverse sedi scolastiche, a supporto delle attività didattiche e amministrative.</p> <p>Per la messa in rete degli istituti comprensivi del territorio si procederà alla stipula di un Accordo di rete (ai sensi del DPR 275/99, art. 7) atto a strutturare il rapporto tra le strutture scolastiche e definire le modalità di confronto e partecipazione.</p> <p>L'intervento comprende, dal punto di vista operativo, la dotazione agli istituti comprensivi dell'Area di infrastrutture tecnologiche e applicative in grado di supportare l'accesso a risorse condivise, la gestione di un sistema di comunicazione interno, la promozione di modalità innovative di comunicazione con famiglie e studenti, l'organizzazione di attività formative e didattiche innovative. Nel dettaglio:</p> <ul style="list-style-type: none"> - l'attivazione di una <u>rete intranet VPN</u> (Virtual Private Network) al fine di garantire la connessione telematica di tutte le sedi scolastiche. La rete consentirà la condivisione di file e risorse di natura tecnico-amministrativa, oltre a supportare l'organizzazione di iniziative di teledidattica e videocomunicazione; - l'attivazione di un <u>sistema di telefonia VoIP</u> (Voice over IP), tecnologia che renderà possibile l'agile comunicazione interna tra gli istituti; - l'attivazione di una <u>piattaforma educativa</u> per la condivisione delle metodologie e del materiale didattico; - la dotazione di attrezzature tecnologiche che possano garantire un incremento della qualità della didattica. Si prevede l'allestimento di 62 aule presso le sedi scolastiche sul territorio presso gli Istituti: <ul style="list-style-type: none"> ▪ IC Statale di Balangero: Comuni di Balangero (5 aule) e Cafasse

(8 aule);

- IC Statale “Leonardo Murialdo”: Comuni di Ala di Stura (1 aula), Cantoira (1 aula), Ceres (6 aule) e Viù (7 aule);
- IC di Lanzo Torinese: Comuni di Coassolo (1 aula), Germagnano (5 aule) e Lanzo (11 aule);
- IC Statale di Corio: Comune di Corio (17 aule).

Ciascuna aula sarà dotata delle seguenti attrezzature informatiche: monitor, PC portatile e webcam.

L'intervento comprende, inoltre, un'azione capillare di creazione di spazi fisici per l'erogazione di attività didattiche innovative e a distanza e l'incremento delle attrezzature tecnologiche in dotazione alle scuole, così da innalzare la qualità dell'offerta formativa e da raggiungere standard più elevati.

Presso questi nuovi spazi potranno trovare collocazione le seguenti funzioni: svolgimento di attività di studio e doposcuola, organizzate e non, in orario pomeridiano; erogazione di attività di formazione curricolare (in presenza e a distanza) e extracurricolare; attivazione di corsi di formazione e laboratori di approfondimento, da frequentare anche in modalità FAD.

L'intervento comprende i soli costi di allestimento degli spazi mentre non sono previsti costi di attivazione e gestione delle attività.

Gli spazi innovativi creati saranno complessivamente 8 e troveranno collocazione all'interno delle sedi scolastiche già presenti sul territorio: nei Comuni di Balangero e Cafasse (Istituto Comprensivo Statale di Balangero), Ceres e Viù (Istituto Comprensivo Statale “Leonardo Murialdo”), Coassolo, Germagnano e Lanzo (Istituto Comprensivo di Lanzo Torinese), Corio (Istituto Comprensivo Statale di Corio).

Ogni spazio verrà allestito con le seguenti attrezzature informatiche: LIM, webcam, document camera, n. 10 PC portatili, armadio per la ricarica da 20 posti, impianto audio, videoproiettore a soffitto e telo, a sostegno delle attività formative da svolgersi a distanza.

Gli arredi necessari alla funzionalità degli spazi comprendono per ciascuno di essi: n. 10 sedute mobili ad uso individuale, n. 20 sedie con ribaltine e spazio per zaino a rotelle, n. 10 tavoli mobili 3,0 ad uso individuale e/o collettivo, n. 25 pouf di varie forme (quadrato, rettangolare, angolare) per la creazione di un'arena, n. 6 pareti mobili fonoassorbenti, n. 4 tribune mobili, armadio chiuso a chiave per la conservazione dei materiali, n. 3 scaffalature per materiali di consumo.

L'allestimento degli spazi sarà realizzato sulla base di un sistema modulare che superi le consuete dinamiche dell'erogazione frontale della didattica ma sappia costruire nuove modalità di interazione tra docente e studente e possa supportare la realizzazione di attività di diversa natura, curricolare e extracurricolare, adeguate ad un'utenza scolastica compresa tra i 3 e i 14 anni.

In tutte le sedi scolastiche del territorio, a supporto dell'attività didattica e dello svolgimento di tutte le attività proposte (libere e guidate), sarà

		garantita la <u>connessione alla rete internet</u> . Si prevede a tal fine l'acquisto di access point per la creazione di reti wireless nelle scuole e l'adeguamento dei server di rete (patch panel, router).
8	Risultati attesi	RA 10.8 - Diffusione della società della conoscenza nel mondo della scuola e della formazione e adozione di approcci didattici innovativi.
9	Indicatori di realizzazione e risultato	<p>Indicatore di risultato:</p> <ul style="list-style-type: none"> - Cod. 411 - Disponibilità di nuove tecnologie per fini didattici - Numero di alunni su numero di dotazioni tecnologiche (pc e tablet in uso agli studenti). Fonte MIUR; annuale. <p>Baseline: da rilevare prima dell'inizio delle attività</p> <p>Target: +25% del Baseline</p> <p>Indicatore di realizzazione:</p> <ul style="list-style-type: none"> - Cod. 794 - Unità beni acquistati. <p>Baseline: 0</p> <p>Target: 762</p>
10	Modalità previste per l'attivazione del cantiere	Le procedure di selezione dei fornitori per l'acquisto degli arredi e delle attrezzature informatiche verranno attuate nel rispetto della vigente normativa in materia di lavori pubblici (D. Lgs. 50/2016).
11	Progettazione necessaria per l'avvio dell'affidamento	Livello unico di progettazione
12	Progettazione attualmente disponibile	Pre-fattibilità svolta dai Dirigenti Scolastici.
13	Soggetto attuatore	Istituto capofila della rete costituita tra le scuole del territorio (Istituto Comprensivo Statale di Balangero, Istituto Comprensivo di Lanzo Torinese, Istituto Comprensivo Statale "Leonardo Murialdo", Istituto Comprensivo Statale di Corio).
14	Responsabile dell'Attuazione/RUP	Dirigente Scolastico dell'istituto comprensivo di Lanzo Torinese, capofila della rete - Prof.ssa Giuseppina Realmuto

Tipologie di spesa

Voci di spesa	Descrizione	Valuta
Costi del personale	Spese organizzative e gestionali	€ 5.000,00
Spese notarili	n.a.	€ 0,00
Spese tecniche	Spese di progettazione	€ 5.000,00
	Collaudo	€ 5.000,00
Opere civili	n.a.	€ 0,00
Opere di riqualificazione ambientale	n.a.	€ 0,00
Imprevisti	n.a.	€ 0,00

Oneri per la sicurezza	n.a.	€ 0,00
Acquisto terreni	n.a.	€ 0,00
Acquisto beni/forniture	Infrastrutture ICT per la costituzione della rete tra scuole: - rete intranet VPN (€ 15.000) - sistema di telefonia VoIP (€ 5.000) - piattaforma educativa (€ 30.000)	€ 50.000,00
	Attrezzature informatiche per 62 aule attrezzate. Per ogni aula: - n. 1 monitor (€ 425,00) - n. 1 PC portatile (€ 800,00) - n. 1 webcam (€ 590,00) Totale per aula: € 1.815,00 * 62 aule = 112.530,00	€ 112.530,00
	Arredi e allestimenti per 8 spazi innovativi. Per ogni spazio: - n. 10 sedute mobili ad uso individuale (€ 158,00 cad.) - n. 20 sedie con ribaltine e spazio per zaino a rotelle (€ 430,00 cad.) - n. 10 tavoli mobili 3,0 ad uso individuale e/o collettivo (€ 160,00 cad.) - n. 25 pouf di varie forme (€ 6.100,00) - n. 6 pareti mobili fonoassorbenti (€ 270,00 cad.) - n. 4 tribune mobili (€ 800,00 cad.) - armadio chiuso a chiave per la conservazione dei materiali (€ 260,00) - n. 3 scaffalature per materiali di consumo (€ 360,00 cad.) Totale per spazio: € 24.040,00 * 8 spazi = 192.320,00	€ 192.320,00
	Attrezzature informatiche per 8 spazi innovativi. Per ogni spazio: - LIM (€ 1.750,00) - Webcam (€ 980,00) - document camera (€ 690,00) - n. 10 PC portatili (€ 800,00 cad.) - armadio per la ricarica (€ 472,50) - impianto audio (€ 3.800,00 cad.) - videoproiettore a soffitto (€ 1.900,00 cad.)	€ 143.060,00

	- telo per proiezione (€ 290,00 cad.) Totale per spazio: € 17.882,50 * 8 spazi = 143.060,00	
	Attrezzature per la connettività delle scuole (access point, adeguamento dei server di rete)	€ 38.000,00
Acquisizione servizi	Addestramento uso attrezzature	€ 4.400,00
Spese pubblicità	Pubblicità	€ 5.000,00
TOTALE		€ 560.310,00

Cronoprogramma delle attività

Fasi	Data inizio prevista	Data fine prevista
Fattibilità tecnica ed economica/Livello unico di progettazione	01/03/2021	30/11/2021
Progettazione definitiva	-	-
Progettazione esecutiva	-	-
Pubblicazione bando / Affidamento lavori / servizi	01/12/2021	28/02/2022
Esecuzione	01/03/2022	31/08/2022
Collaudo/funzionalità	01/09/2022	31/10/2023

Cronoprogramma finanziario

Trimestre	Anno	Costo (€)
I° trimestre	2021	€ 0,00
II° trimestre		€ 3.000,00
III° trimestre		€ 2.000,00
IV° trimestre		€ 0,00
I° trimestre	2022	€ 625,00
II° trimestre		€ 536.535,00
III° trimestre		€ 7.358,33
IV° trimestre		€ 2.358,33
I° trimestre	2023	€ 2.358,33
II° trimestre		€ 2.358,33
III° trimestre		€ 2.358,33
IV° trimestre		€ 1.358,35
Costo totale		€ 560.310,00

Scheda intervento 4.2.a

1	Codice intervento e Titolo	4.2.a. Messa in rete degli Istituti Comprensivi del territorio - Lavori UMLCC
2	Costo e copertura finanziaria	<p>€ 83.325,00 a valere sulla Legge di stabilità.</p> <p>I costi di gestione degli spazi che saranno attivati sul territorio e dell'attivazione della rete digitale non costituiscono alcuna voce di costo ai fini della presente procedura.</p>
3	Oggetto dell'intervento	Dotazione delle strutture scolastiche del territorio di spazi atti a consentire la messa in rete degli istituti e l'attivazione di modalità innovative di erogazione della didattica curricolare e extra-curricolare.
4	CUP	B84I20002050001
5	Localizzazione intervento	Interventi puntuali presso le sedi degli Istituti Comprensivi dell'Area, presso i plessi localizzati nei Comuni di: Balangero e Cafasse (Istituto Comprensivo Statale di Balangero), Coassolo, Germagnano e Lanzo (Istituto Comprensivo di Lanzo Torinese), Corio (Istituto Comprensivo Statale di Corio).
6	Coerenza programmatica e contestualizzazione dell'intervento	<p>L'intervento si inserisce nella Strategia nell'ambito dell'azione 4 "Messa in rete del sistema formativo del territorio".</p> <p>L'iniziativa comporta la messa in rete degli istituti scolastici del territorio, azione che intende offrire agli studenti dell'Area nuove opportunità di accesso a spazi appositamente dedicati allo studio e alla formazione, supportando in particolare le aree più marginali e distanti dai poli erogatori di servizi.</p> <p>L'intervento si inserisce nella Strategia d'Area attraverso l'avvicinamento dei servizi al cittadino e la conseguente garanzia dei diritti di cittadinanza a tutta la popolazione, contribuendo al contrasto allo spopolamento.</p> <p>Si intende, quindi, rafforzare il ruolo delle scuole come punto di riferimento per le comunità dell'Area Interna, accrescendo il senso identitario di appartenenza dei giovani al territorio, riducendo il disagio sociale e la dispersione scolastica.</p> <p>E' inoltre fondamentale, affinché i plessi di piccole dimensioni non rimangano isolati e gli studenti possano confrontarsi con i compagni di altri plessi, fare in modo che si possa lavorare, su alcune tematiche e in alcuni ambiti, con gruppi classe più estesi, gruppi di Istituto, ad esempio; questa opportunità, tra l'altro, favorirà e attutirà le eventuali difficoltà di inserimento nella scuola superiore, nella cui realtà lo studente deve inserirsi avendo acquisito capacità di relazioni più estese.</p> <p>L'intervento trova piena coerenza con gli indirizzi del Piano Nazionale Scuola Digitale (PNSD) che, promosso dal Ministero dell'Istruzione, dell'Università e della Ricerca, sostiene l'innovazione del sistema scolastico. Il documento trova centralità non nella tecnologia ma nello sviluppo di nuovi modelli di interazione didattica che la utilizzano, allineando tutti gli spazi della scuola a questa visione di cambiamento. Il Piano promuove, inoltre, la migliore gestione dell'organizzazione</p>

		<p>scolastica e il rafforzamento di servizi digitali innovativi che la scuola offre al territorio, alle famiglie, agli studenti, al proprio personale, nonché la maggiore collaborazione con altre scuole, in un'ottica di superamento dell'attuale frammentazione che si dimostra pienamente in linea con il corrente intervento.</p> <p>Analogamente, la Regione Piemonte ha attivato nell'ultimo decennio numerose iniziative che, in coerenza con la Legge 107/2015 "Buona Scuola", sostengono la realizzazione di progetti innovativi che valorizzino la presenza di nuovi ambienti di apprendimento e l'apertura al territorio.</p>
7	Descrizione dell'intervento (sintesi della relazione tecnica)	<p>L'intervento consiste nella creazione di spazi per lo svolgimento di attività di studio, (individuali e collettive), di approfondimento e di didattica a distanza presso le sedi delle scuole primaria e secondaria di primo grado dell'area progetto.</p> <p>L'intervento comprende un'azione capillare di <u>creazione di spazi fisici per l'erogazione di attività didattiche innovative e a distanza</u>, così da innalzare la qualità dell'offerta formativa e da raggiungere standard più elevati.</p> <p>Presso questi nuovi spazi potranno trovare collocazione le seguenti funzioni: svolgimento di attività di studio e doposcuola, organizzate e non, in orario pomeridiano; erogazione di attività di formazione curricolare (in presenza e a distanza) e extracurricolare; attivazione di corsi di formazione e laboratori di approfondimento, da frequentare anche in modalità FAD.</p> <p>Gli spazi innovativi creati saranno complessivamente 8, di cui 6 sul territorio di competenza dell'Unione Montana Valli di Lanzo, Ceronda e Casternone oggetto della presente scheda intervento, e troveranno collocazione all'interno delle sedi scolastiche già presenti sul territorio: nei Comuni di Balangero e Cafasse (Istituto Comprensivo Statale di Balangero), Coassolo, Germagnano e Lanzo (Istituto Comprensivo di Lanzo Torinese), Corio (Istituto Comprensivo Statale di Corio).</p> <p>Ciascuno dei suddetti locali avrà una dimensione indicativa di 60 mq e sarà oggetto di un adeguamento architettonico e impiantistico per garantirne la piena funzionalità.</p> <p>Per la creazione dei sei spazi da utilizzare per la didattica innovativa, si procederà con una prima fase di progettazione degli interventi strutturali e impiantistici che interesseranno i locali ospitanti le nuove funzioni. Si prevede che tali interventi siano di ridotta entità.</p> <p>Seguirà l'attivazione dei lavori di sistemazione e adeguamento dei locali ed il successivo allestimento degli stessi, come descritto nella Scheda Intervento 4.1.a. Messa in rete degli Istituti Comprensivi del territorio - Attrezzature.</p>
8	Risultati attesi	RA 10.8 - Diffusione della società della conoscenza nel mondo della scuola e della formazione e adozione di approcci didattici innovativi.
9	Indicatori di realizzazione e risultato	<p>Indicatore di risultato:</p> <ul style="list-style-type: none"> - Cod. 6038 - Grado di soddisfazione dell'offerta formativa scolastica - Numero di famiglie con figli iscritti nelle scuole che si dichiarano soddisfatte dell'offerta formativa scolastica in percentuale sul totale

		<p>delle famiglie con figli iscritti nelle scuole</p> <p>Fonte: Rilevazione diretta</p> <p>Baseline: da rilevare con questionario di gradimento prima dell'inizio delle attività</p> <p>Target: +25% del Baseline</p> <p>Indicatore di realizzazione:</p> <ul style="list-style-type: none"> - Cod. 791 - Superficie oggetto di intervento. <p>Baseline: 0</p> <p>Target: 360</p>
10	Modalità previste per l'attivazione del cantiere	Le procedure ad evidenza pubblica di selezione dei professionisti incaricati della progettazione e dell'esecuzione dei lavori verranno attuate nel rispetto della vigente normativa in materia di lavori pubblici (D. Lgs. 50/2016).
11	Progettazione necessaria per l'avvio dell'affidamento	Progettazione di livello esecutivo per la sistemazione degli spazi.
12	Progettazione attualmente disponibile	Scheda progetto
13	Soggetto attuatore	Unione Montana di Comuni Valli di Lanzo, Ceronda e Casternone per i plessi di Balangero e Cafasse (Istituto Comprensivo Statale di Balangero), per i plessi di Coassolo, Germagnano e Lanzo (Istituto Comprensivo di Lanzo Torinese), per il plesso di Corio (Istituto Comprensivo Statale di Corio).
14	Responsabile dell'Attuazione/RUP	Responsabile Ufficio Tecnico Unione Montana Valli di Lanzo, Ceronda e Casternone (Geom. Daniele Colombatto)

Tipologie di spesa

Voci di spesa	Descrizione	Valuta
Costi del personale	n.a.	€ 0,00
Spese notarili	n.a.	€ 0,00
Spese tecniche	Progettazione, coordinamento sicurezza, direzione lavori, collaudo (incluso iva e cassa)	€ 7.200,00
Opere civili	<p>Lavori di adeguamento degli spazi innovativi (come da dettaglio per 6 locali da 60 mq). Costi di intervento definiti tramite confronto con un professionista, valutati considerando i costi medi dei locali interessati e costituito dalle seguenti componenti:</p> <ul style="list-style-type: none"> - ripresa intonaco e rasatura: per locale € 1.800 * 6 locali = € 10.800,00 - verniciatura e decorazione pareti: per locale € 2.400 	€ 72.000,00

	<p>* 6 locali = € 14.400,00</p> <p>- sostituzione infissi: per locale € 2.100 * 6 locali = € 12.600,00</p> <p>- ripresa del pavimento con superficie in linoleum ad alta intensità di calpestio: per locale € 2.700 * 6 locali = € 16.200,00</p> <p>- sostituzione corpi illuminanti: per locale € 1.200 * 6 locali = € 7.200,00</p> <p>- sostituzione scatole elettriche, interruttori e prese: per locale € 1.800 * 6 locali = € 10.800,00</p> <p>Totale per locale (IVA inclusa): € 12.000 * 6 locali = € 72.000,00</p>	
Opere di riqualificazione ambientale	n.a.	€ 0,00
Imprevisti	n.a.	€ 0,00
Oneri per la sicurezza	Oneri	€ 4.125,00
Acquisto terreni	n.a.	€ 0,00
Acquisto beni/forniture	n.a.	€ 0,00
Acquisizione servizi	n.a.	€ 0,00
Spese pubblicità	n.a.	€ 0,00
TOTALE		€ 83.325,00

Cronoprogramma delle attività

Fasi	Data inizio prevista	Data fine prevista
Fattibilità tecnica ed economica/Livello unico di progettazione	01/03/2021	31/05/2021
Progettazione definitiva	01/06/2021	31/07/2021
Progettazione esecutiva	01/08/2021	31/10/2021
Pubblicazione bando / Affidamento lavori / servizi		
• Progettazione definitiva/esecutiva	01/03/2021	01/04/2021
• Lavori	01/11/2021	31/01/2021
Esecuzione (lavori)	01/02/2022	31/07/2022
Collaudo/funzionalità	01/08/2022	31/10/2022

Cronoprogramma finanziario

Trimestre	Anno	Costo (€)
I° trimestre	2021	€ 0,00
II° trimestre		€ 1.440,00
III° trimestre		€ 2.880,00
IV° trimestre		€ 2.880,00
I° trimestre	2022	€ 38.062,50
II° trimestre		€ 38.062,50
III° trimestre		€ 0,00
IV° trimestre		€ 0,00
I° trimestre	2023	€ 0,00
II° trimestre		€ 0,00
III° trimestre		€ 0,00
IV° trimestre		€ 0,00
Costo totale		€ 83.325,00

Scheda intervento 4.2.b

1	Codice intervento e Titolo	4.2.b. Messa in rete degli Istituti Comprensivi del territorio - Lavori UMAG
2	Costo e copertura finanziaria	€ 27.775,00 a valere sulla Legge di stabilità. I costi di gestione degli spazi che saranno attivati sul territorio e dell'attivazione della rete digitale non costituiscono alcuna voce di costo ai fini della presente procedura.
3	Oggetto dell'intervento	Dotazione delle strutture scolastiche del territorio di spazi atti a consentire la messa in rete degli istituti e l'attivazione di modalità innovative di erogazione della didattica curricolare e extra-curricolare.
4	CUP	B54I20002810001
5	Localizzazione intervento	Interventi puntuali presso le sedi degli Istituti Comprensivi dell'Area, presso i plessi localizzati nei Comuni di Ceres e Viù (Istituto Comprensivo Statale "Leonardo Murialdo").
6	Coerenza programmatica e contestualizzazione dell'intervento	<p>L'intervento si inserisce nella Strategia nell'ambito dell'azione 4 "Messa in rete del sistema formativo del territorio".</p> <p>L'iniziativa comporta la messa in rete degli istituti scolastici del territorio, azione che intende offrire agli studenti dell'Area nuove opportunità di accesso a spazi appositamente dedicati allo studio e alla formazione, supportando in particolare le aree più marginali e distanti dai poli erogatori di servizi.</p> <p>L'intervento si inserisce nella Strategia d'Area attraverso l'avvicinamento dei servizi al cittadino e la conseguente garanzia dei diritti di cittadinanza a tutta la popolazione, contribuendo al contrasto allo spopolamento.</p> <p>Si intende, quindi, rafforzare il ruolo delle scuole come punto di riferimento per le comunità dell'Area Interna, accrescendo il senso identitario di appartenenza dei giovani al territorio, riducendo il disagio sociale e la dispersione scolastica.</p> <p>E' inoltre fondamentale, affinché i plessi di piccole dimensioni non rimangano isolati e gli studenti possano confrontarsi con i compagni di altri plessi, fare in modo che si possa lavorare, su alcune tematiche e in alcuni ambiti, con gruppi classe più estesi, gruppi di Istituto, ad esempio; questa opportunità, tra l'altro, favorirà e attutirà le eventuali difficoltà di inserimento nella scuola superiore, nella cui realtà lo studente deve inserirsi avendo acquisito capacità di relazioni più estese.</p> <p>L'intervento trova piena coerenza con gli indirizzi del Piano Nazionale Scuola Digitale (PNSD) che, promosso dal Ministero dell'Istruzione, dell'Università e della Ricerca, sostiene l'innovazione del sistema scolastico. Il documento trova centralità non nella tecnologia ma nello sviluppo di nuovi modelli di interazione didattica che la utilizzano, allineando tutti gli spazi della scuola a questa visione di cambiamento. Il Piano promuove, inoltre, la migliore gestione dell'organizzazione scolastica e il rafforzamento di servizi digitali innovativi che la scuola offre</p>

		<p>al territorio, alle famiglie, agli studenti, al proprio personale, nonché la maggiore collaborazione con altre scuole, in un'ottica di superamento dell'attuale frammentazione che si dimostra pienamente in linea con il corrente intervento.</p> <p>Analogamente, la Regione Piemonte ha attivato nell'ultimo decennio numerose iniziative che, in coerenza con la Legge 107/2015 "Buona Scuola", sostengono la realizzazione di progetti innovativi che valorizzino la presenza di nuovi ambienti di apprendimento e l'apertura al territorio.</p>
7	Descrizione dell'intervento (sintesi della relazione tecnica)	<p>L'intervento consiste nella creazione di spazi per lo svolgimento di attività di studio, (individuali e collettive), di approfondimento e di didattica a distanza presso le sedi delle scuole primaria e secondaria di primo grado dell'area progetto.</p> <p>L'intervento comprende un'azione capillare di <u>creazione di spazi fisici per l'erogazione di attività didattiche innovative e a distanza</u>, così da innalzare la qualità dell'offerta formativa e da raggiungere standard più elevati.</p> <p>Presso questi nuovi spazi potranno trovare collocazione le seguenti funzioni: svolgimento di attività di studio e doposcuola, organizzate e non, in orario pomeridiano; erogazione di attività di formazione curricolare (in presenza e a distanza) e extracurricolare; attivazione di corsi di formazione e laboratori di approfondimento, da frequentare anche in modalità FAD.</p> <p>Gli spazi innovativi creati saranno complessivamente 8, di cui 2 sul territorio di competenza dell'Unione Montana Alpi Graie oggetto della presente scheda intervento, e troveranno collocazione all'interno delle sedi scolastiche già presenti sul territorio: nei Comuni di Ceres e Viù (Istituto Comprensivo Statale "Leonardo Murialdo").</p> <p>Ciascuno dei suddetti locali avrà una dimensione indicativa di 60 mq e sarà oggetto di un adeguamento architettonico e impiantistico per garantirne la piena funzionalità.</p> <p>Per la creazione dei due spazi da utilizzare per la didattica innovativa, si procederà con una prima fase di progettazione degli interventi strutturali e impiantistici che interesseranno i locali ospitanti le nuove funzioni. Si prevede che tali interventi siano di ridotta entità.</p> <p>Seguirà l'attivazione dei lavori di sistemazione e adeguamento dei locali ed il successivo allestimento degli stessi, come descritto nella Scheda Intervento 4.1.a. Messa in rete degli Istituti Comprensivi del territorio - Attrezzature.</p>
8	Risultati attesi	RA 10.8 - Diffusione della società della conoscenza nel mondo della scuola e della formazione e adozione di approcci didattici innovativi.
9	Indicatori di realizzazione e risultato	<p>Indicatore di risultato:</p> <ul style="list-style-type: none"> - Cod. 6038 - Grado di soddisfazione dell'offerta formativa scolastica - Numero di famiglie con figli iscritti nelle scuole che si dichiarano soddisfatte dell'offerta formativa scolastica in percentuale sul totale delle famiglie con figli iscritti nelle scuole <p>Fonte: Rilevazione diretta</p> <p>Baseline: da rilevare con questionario di gradimento prima dell'inizio</p>

		<p>delle attività</p> <p>Target: +25% del Baseline</p> <p>Indicatore di realizzazione:</p> <ul style="list-style-type: none"> - Cod. 791 - Superficie oggetto di intervento. <p>Baseline: 0</p> <p>Target: 120</p>
10	Modalità previste per l'attivazione del cantiere	Le procedure ad evidenza pubblica di selezione dei professionisti incaricati della progettazione e dell'esecuzione dei lavori verranno attuate nel rispetto della vigente normativa in materia di lavori pubblici (D. Lgs. 50/2016).
11	Progettazione necessaria per l'avvio dell'affidamento	Progettazione di livello esecutivo per la sistemazione degli spazi.
12	Progettazione attualmente disponibile	Scheda progetto
13	Soggetto attuatore	Unione Montana Alpi Graie, per i plessi di Ceres e Viù (Istituto Comprensivo Statale "Leonardo Murialdo").
14	Responsabile dell'Attuazione/RUP	Responsabile Ufficio tecnico dell'Unione Montana Alpi Graie (Geom. Alessandro Spandre)

Tipologie di spesa

Voci di spesa	Descrizione	Valuta
Costi del personale	n.a.	€ 0,00
Spese notarili	n.a.	€ 0,00
Spese tecniche	Progettazione, coordinamento sicurezza, direzione lavori, collaudo (incluso iva e cassa)	€ 2.400,00
Opere civili	<p>Lavori di adeguamento degli spazi innovativi (come da dettaglio per 2 locali da 60 mq). Costi di intervento definiti tramite confronto con un professionista, valutati considerando i costi medi dei locali interessati e costituito dalle seguenti componenti:</p> <ul style="list-style-type: none"> - ripresa intonaco e rasatura: per locale € 1.800 * 2 locali = € 3.600,00 - verniciatura e decorazione pareti: per locale € 2.400 * 2 locali = € 4.800,00 - sostituzione infissi: per locale € 2.100 * 2 locali = € 4.200,00 	€ 24.000,00

	<p>- ripresa del pavimento con superficie in linoleum ad alta intensità di calpestio: per locale € 2.700 * 2 locali = € 5.400,00</p> <p>- sostituzione corpi illuminanti: per locale € 1.200 * 2 locali = € 2.400,00</p> <p>- sostituzione scatole elettriche, interruttori e prese: per locale € 1.800 * 2 locali = € 3.600,00</p> <p>Totale per locale (IVA inclusa): € 12.000 * 2 locali = € 24.000,00</p>	
Opere di riqualificazione ambientale	n.a.	€ 0,00
Imprevisti	n.a.	€ 0,00
Oneri per la sicurezza	Oneri	€ 1.375,00
Acquisto terreni	n.a.	€ 0,00
Acquisto beni/forniture	n.a.	€ 0,00
Acquisizione servizi	n.a.	€ 0,00
Spese pubblicità	n.a.	€ 0,00
TOTALE		€ 27.775,00

Cronoprogramma delle attività

Fasi	Data inizio prevista	Data fine prevista
Fattibilità tecnica ed economica/Livello unico di progettazione	01/03/2021	31/05/2021
Progettazione definitiva	01/06/2021	31/07/2021
Progettazione esecutiva	01/08/2021	31/10/2021
Pubblicazione bando / Affidamento lavori / servizi		
<ul style="list-style-type: none"> • Progettazione definitiva/esecutiva • Lavori 	01/03/2021 01/11/2021	01/04/2021 31/01/2021
Esecuzione (lavori)	01/02/2022	31/07/2022
Collaudo/funzionalità	01/08/2022	31/10/2022

Cronoprogramma finanziario

Trimestre	Anno	Costo (€)
I° trimestre	2021	€ 0,00

II° trimestre		€ 480,00
III° trimestre		€ 960,00
IV° trimestre		€ 960,00
I° trimestre	2022	€ 12.687,50
II° trimestre		€ 12.687,50
III° trimestre		€ 0,00
IV° trimestre		€ 0,00
I° trimestre	2023	€ 0,00
II° trimestre		€ 0,00
III° trimestre		€ 0,00
IV° trimestre		€ 0,00
Costo totale		€ 27.775,00

Scheda intervento 5.1

1	Codice intervento e Titolo	5.1. Riorganizzazione e ottimizzazione del sistema di TPL e attivazione di servizi di trasporto flessibile
2	Costo e copertura finanziaria	€ 500.000,00 a valere sulla Legge di stabilità.
3	Oggetto dell'intervento	Riprogrammazione del sistema di trasporto pubblico locale attraverso il coordinamento delle tratte su gomma e su ferro e l'attivazione di nuovi servizi flessibili per una mobilità sostenibile e capillare sul territorio.
4	CUP	B89C20003520001
5	Localizzazione intervento	Intero territorio dell'Area Interna.
6	Coerenza programmatica e contestualizzazione dell'intervento	<p>L'intervento si inserisce nella Strategia nell'ambito dell'azione 5 "Riorganizzazione del sistema di trasporto pubblico locale e di collegamento con l'esterno".</p> <p>L'operazione dimostra una sinergia con le altre iniziative previste dalla Strategia, supportando lo svolgimento e la fruizione dei servizi essenziali, lo sviluppo del sistema economico del territorio e l'innalzamento della sostenibilità in termini di fruizione turistica.</p> <p>L'iniziativa è finalizzata alla strutturazione di un servizio di TPL più efficace e al maggiore coordinamento tra i servizi offerti dalle aziende di TPL operanti nell'area e tra queste e il servizio ferroviario, in un'ottica di sostenibilità economica e di incremento dell'offerta nelle aree non raggiunte dal treno.</p> <p>L'azione si pone in coerenza con la rinnovata funzione della linea ferroviaria di collegamento Torino-Ceres - così come determinata dalla nuova strutturazione del Servizio Ferroviario Metropolitano sulla base della proposta formulata dall'affidatario selezionato, Trenitalia - con cui la rete dei trasporti dell'Area Interna si pone in dialogo diretto.</p> <p>La Strategia d'area è, dunque, supportata dal presente intervento grazie alla sua capacità di riorganizzare i servizi essenziali di trasporto all'interno dell'area e verso l'esterno, contribuendo ad innalzare la qualità della vita dei residenti, a permettere una più efficace interrelazione con l'area metropolitana e a diffondere abitudini di mobilità ambientalmente sostenibili.</p> <p>La razionalizzazione dei servizi di trasporto permetterà di incrementare la sostenibilità dei servizi stessi, valorizzando in primis l'utilizzo della linea ferroviaria e implementandone la fruizione attraverso l'eliminazione delle tratte su gomma in sovrapposizione e, quindi, senza distribuire l'utenza tra servizi ridondanti.</p> <p>Ulteriori risultati consistono nella migliore connessione delle aree più isolate e periferiche, che scontano la distanza dai poli erogatori di servizi, e la riduzione dei tempi di percorrenza per l'utenza, grazie alla riorganizzazione degli orari e delle tratte.</p>
7	Descrizione dell'intervento (sintesi della relazione tecnica)	L'intervento prende avvio dalla consapevolezza del significato centrale per il territorio della linea ferroviaria di collegamento con Torino: la storica

tratta che giunge sino a Ceres, attiva dai primi anni del Novecento, costituisce un'arteria indispensabile per la mobilità del territorio montano e per la sua connessione con il capoluogo e con l'aeroporto di Caselle.

La linea fa parte dal 2012 del Sistema Ferroviario metropolitano ed è attualmente attestata con arrivo presso la Stazione Dora di Torino, limite imposto da una differenza di quote con la linea cittadina.

Sono oggi in corso i lavori di realizzazione del Passante Ferroviario il cui completamento, previsto per il 2022, consentirà la connessione diretta della linea con la più centrale stazione Porta Susa di Torino, attraverso un collegamento sotto l'asse di Corso Grosseto, con interconnessione nella stazione di Torino Rebaudengo Fossata.

Ulteriore premessa fondante del presente intervento risiede nel presupposto di rinnovamento che interesserà l'intera rete del SFM nel prossimo futuro. Nell'ambito della procedura di affidamento della conduzione del Servizio, conclusasi nel 2019 con l'individuazione di Trenitalia quale prossimo gestore, è stata delineata una proposta di evoluzione del Sistema Ferroviario Metropolitano che vedrà, a partire dal 2022, un'intensificazione delle corse dirette verso l'Area Interna, con collegamento diretto con Fossano (attestamento a Ceres) e con Alba (attestamento a Germagnano). Ulteriori linee di collegamento con Asti e con Bardonecchia costituiranno una nuova connessione con l'aeroporto di Caselle, rafforzando la vicinanza con le Valli di Lanzo.

A partire da tali presupposti, che comprendono l'esecuzione di importanti interventi anche di natura strutturale per la valorizzazione della linea ferroviaria, il territorio intende intervenire mediante una riorganizzazione del servizio di Trasporto Pubblico Locale che, proprio in connessione con il SFM, possa condurre al complessivo miglioramento del sistema di mobilità dell'Area, sia a supporto del periodo di transizione che si prospetta (fino al 2022 con il termine dei lavori), sia - e soprattutto - in un'ottica di più ampio respiro per gli anni a venire.

In tale ottica, si prevedono i seguenti interventi:

- Riorganizzazione e ottimizzazione del sistema di TPL, al fine di garantire un adeguato coordinamento tra i servizi offerti dalle aziende di TPL operanti nell'area e tra queste e il Servizio Ferroviario Metropolitano. L'azione discenderà direttamente dall'esito di uno Studio di Fattibilità preliminare che il territorio intende condurre e che sarà finalizzato alla determinazione puntuale della domanda di mobilità espressa dal territorio con specifico riferimento a studenti, pendolari, turisti e utenza "sporadica". Una seconda sezione dello studio sarà dedicata alla valutazione dell'offerta dei servizi di trasporto attivi nell'Area, a partire dalla quale verranno individuate nuove modalità di erogazione degli stessi.

L'elaborazione dello strumento valorizzerà il confronto diretto con gli attori coinvolti (Agenzia della Mobilità Piemontese, soggetti gestori del TPL, Trenitalia, Dirigenti scolastici, Amministrazioni Comunali e Unioni Montane, ecc.) e prenderà avvio dalle esperienze già condotte sul territorio sul tema (progetto "Valli di Lanzo con

trasporto”; PITER "GRAIES Lab" con il progetto "MobiLab" nell'ambito Programma INTERREG V-A Francia-Italia ALCOTRA 2014-2020; progetto "7si" finanziato dalla Compagnia di San Paolo), in modo da non replicare azioni già condotte ma, al contrario, da integrare le informazioni acquisite e completarne la validità, con particolare attenzione per la fruizione turistica e sporadica dei servizi di mobilità. I risultati dello studio verranno posti a confronto critico con gli esiti di analoghe indagini effettuate da ISTAT, ISFORT, Agenzia della Mobilità Piemontese, Regione Piemonte.

Obiettivo dello studio è fornire al territorio gli elementi propedeutici per procedere alla razionalizzazione dei servizi esistenti e all'attivazione di nuovi servizi, individuando le necessità dell'utenza e definendo i requisiti di sostenibilità (economica, ambientale e gestionale) per l'erogazione dei servizi stessi. Un particolare approfondimento sarà dedicato alla domanda potenziale di servizi atipici, al fine di calibrare tariffe e modalità di erogazione tali da rendere i nuovi servizi attrattivi ed economicamente sostenibili.

Il territorio intende affidare la realizzazione dello studio ad un unico soggetto esterno in possesso di competenze multidisciplinari, al fine di garantire l'elaborazione di uno strumento unitario che, a partire dall'acquisizione dei dati desunti da studi precedenti, possa costituire una sintesi del sistema di mobilità territoriale.

A valle dell'esecuzione dello studio verrà, quindi, attuata dal territorio un'attività di riorganizzazione del sistema di TPL in stretta collaborazione con l'Agenzia della Mobilità Piemontese allo scopo di:

- Eliminare le sovrapposizioni tra il servizio ferroviario e quello su gomma, in termini di tratte e di orario, in modo da incrementare l'utilizzo del treno e da assicurare la sostenibilità economica e gestionale dei servizi;
- Attivare nuove corse su gomma che, a partire dai nodi di attestamento principali, possano innervare le Valli in maniera più efficace, raggiungendo anche le aree più periferiche attualmente connesse in maniera limitata. L'azione costituirà conseguenza diretta della fase precedente di razionalizzazione e permetterà, nell'invarianza dei chilometri percorsi dai vettori e, quindi, senza alcun incremento di costo a carico di questi e dell'Agenzia, di strutturare un servizio complessivamente più capillare ed efficiente.
- Rimodulare gli orari delle corse del TPL in modo da garantire un miglior funzionamento del sistema di interscambio tra mezzi diversi e di rispondere alla domanda specifica delle utenze prevalenti del territorio: studenti e pendolari. In particolare, con riferimento all'utenza scolare, si intende procedere alla definizione, di concerto con i Dirigenti Scolastici, di orari coordinati tra l'inizio e la fine delle lezioni e i servizi di trasporto del territorio, così da consentire la significativa riduzione dei tempi di viaggio degli studenti, eliminando inutili tempi di

attesa. La riorganizzazione degli orari del TPL comprenderà altresì il posticipo del termine delle corse dirette nelle aree periferiche che attualmente è previsto nel pomeriggio (16,30 - 17,00) non consentendo l'utilizzo ai residenti che rientrano dal lavoro in tempi successivi e che si vedono perciò costretti ad utilizzare mezzi propri. La maggiore copertura delle corse riguarderà inoltre l'offerta di servizio nelle giornate festive e domenicali e nel periodo estivo, a supporto della mobilità dei residenti e dei turisti.

- Attivazione di un servizio di trasporto flessibile per rispondere alle specifiche esigenze di mobilità - sistematiche e occasionali - dei cittadini residenti nelle aree periferiche a domanda debole, caratterizzate dalla dispersione e dalla scarsità di popolazione. Il servizio intende garantire il potenziamento dei collegamenti tra le località più marginali non servite dal TPL e i centri abitati di maggiore dimensione che vedono la presenza dei principali servizi alla popolazione (sanitari, sociali, commerciali, amministrativi, scolastici, sportivi, ecc.). Il servizio, opportunamente calibrato sulle reali esigenze dei cittadini in ragione degli esiti dello Studio condotto, verrà erogato a chiamata: attraverso una prenotazione telefonica o tramite app da parte dell'utente, sarà possibile concordare con il vettore la tratta (punti di salita e di discesa direttamente a domicilio e nei luoghi di interesse oppure coincidenti con fermate stabilite all'interno di un corridoio di trasporto) e l'orario. Il servizio, che potrà essere prestato in maniera intermittente e non necessariamente continuativa, sarà reso disponibile a pagamento, con una tariffa calibrata sulla base degli esiti dello studio condotto e sarà fruibile anche dall'utenza turistica e accessibile ai passeggeri con disabilità.

L'organizzazione del servizio verrà attuata dal territorio in modo da ampliare e rendere permanente quanto sperimentato nel 2019 con l'iniziativa "7si", volta all'avviamento di un trasporto specifico prevalentemente dedicato all'utenza turistica per raggiungere eventi e manifestazioni nell'Area.

L'attivazione del servizio richiede un investimento iniziale per l'acquisto di 4 mezzi da 9 posti con trazione 4x4 per raggiungere agilmente tutte le località dell'Area Interna, in tutte le condizioni climatiche. In fase di attuazione verrà verificata la compatibilità ambientale dei veicoli e la presenza di ammortamenti che ne consentano il rinnovo successivo. Si prevede inoltre un contributo al gestore del servizio nella fase di start up per l'attivazione e la gestione di un app mobile e del call centre dedicato alla prenotazione: per tali strumenti verrà valutato l'adattamento di soluzioni disponibili già sperimentate e collaudate. Al termine della sperimentazione verrà valutata la reale sostenibilità gestionale ed economica del servizio così da verificarne la possibile stabilizzazione.

- Attivazione di un servizio di trasporto collettivo su gomma a servizio delle Testate di Valle, nodi di attrazione turistica che generano nel

		<p>periodo estivo elevate dinamiche di frequentazione e congestionamento del traffico veicolare e della sosta. Tali aree, site nei Comuni di Balme (Val d’Ala), Groscavallo (Val Grande) e Usseglio (Valle di Viù), sono oggetto di qualificazione ambientale nell’ambito dell’intervento 7.3. “Tutela delle aree di pregio ambientale: le Testate di Valle” e trovano qui sinergia nell’attivazione di un servizio di trasporto che assicuri la connessione organica tra le aree abitate più a valle (presso le quali è possibile lasciare il proprio veicolo) e le aree di interesse naturalistico ad elevata frequentazione più in quota.</p> <p>Il servizio andrà a promuovere un turismo dolce che, mediante l’adozione di sistemi di mobilità sostenibile, consenta al visitatore di addentrarsi alla scoperta di luoghi unici e integri, impedendone la deturpazione che attualmente avviene a causa del massiccio parcheggio delle auto private in quota e introducendo nuove modalità di gestione del patrimonio stesso.</p> <p>Il servizio di navetta sarà garantito con frequenza oraria nelle giornate in cui sarà in vigore la regolamentazione del traffico automobilistico (giugno a settembre, giornate di sabato, domenica e festivi; luglio e agosto, tutti i giorni). Con frequenza più limitata, il servizio sarà effettuato anche nei giorni feriali estivi così da incentivare la diffusione di comportamenti sostenibili stabili e permanenti.</p> <p>Per la realizzazione del servizio verranno impiegati mezzi a basso impatto, con un investimento iniziale per l’acquisto di tre mezzi da 20 posti la cui gestione sarà demandata a un soggetto da individuarsi. In fase di attuazione verrà verificata la compatibilità ambientale dei veicoli e la presenza di ammortamenti che ne consentano il rinnovo successivo. Si prevede inoltre un contributo al gestore individuato per l’attivazione e la gestione del servizio nella fase di start up; tale contributo sarà commisurato al numero di chilometri percorsi, stimati in una media annua pari a 12.500 km, e sarà calcolato sulla base di un costo parametrico pari a 1,6 €/km, stimato di concerto con l’Agenzia della Mobilità Piemontese sulla base di esperienze analoghe condotte sul territorio regionale.</p> <p>Al termine della sperimentazione, il servizio verrà erogato a pagamento, con una tariffa calibrata sulla base degli esiti dello studio condotto. Verrà, quindi, valutata la reale sostenibilità gestionale ed economica del servizio così da verificarne la possibile stabilizzazione. In virtù dell’esperienza sperimentale condotta nell’ambito del progetto “7si” e della valutazione positiva espressa dai gestori in quella sede coinvolti, si ritiene che, a fronte dell’investimento iniziale esplicitato, il servizio trovi successiva copertura dei costi nella bigliettazione.</p>
8	Risultati attesi	RA 7.3 - Miglioramento della mobilità regionale, integrazione modale e miglioramento dei collegamenti multimodali.
9	Indicatori di realizzazione e	Indicatore di risultato:

	risultato	<ul style="list-style-type: none"> - Cod. 172 - Grado di soddisfazione dei passeggeri a livello regionale per genere. (media delle persone che si dichiarano soddisfatte delle sette diverse caratteristiche del servizio rilevate sul totale degli utenti del servizio) <p>Fonte: Istat, annuale / Rilevazione diretta</p> <p>Baseline: da rilevare prima dell'inizio delle attività</p> <p>Target: +20% del Baseline</p> <p>Indicatore di realizzazione:</p> <ul style="list-style-type: none"> - Cod. 794 - Unità beni acquistati <p>Baseline: 0</p> <p>Target: 7</p>
10	Modalità previste per l'attivazione del cantiere	Procedura ad evidenza pubblica ai sensi del vigente Codice dei Contratti come da D.Lgs. 50/2016.
11	Progettazione necessaria per l'avvio dell'affidamento	Livello unico di progettazione
12	Progettazione attualmente disponibile	Pre-fattibilità e valutazione dei costi
13	Soggetto attuatore	Unione Montana Valli di Lanzo, Ceronda e Casternone
14	Responsabile dell'Attuazione/RUP	Responsabile Ufficio Tecnico Unione Montana Valli di Lanzo, Ceronda e Casternone (Geom. Daniele Colombatto)

Tipologie di spesa

Voci di spesa	Descrizione	Valuta
Costi del personale	n.a.	€ 0,00
Spese notarili	n.a.	€ 0,00
Spese tecniche	n.a.	€ 0,00
Opere civili	n.a.	€ 0,00
Opere di riqualificazione ambientale	n.a.	€ 0,00
Imprevisti	n.a.	€ 0,00
Oneri per la sicurezza	n.a.	€ 0,00
Acquisto terreni	n.a.	€ 0,00
Acquisto beni/forniture	Acquisto n. 4 navette 9 posti per il trasporto a chiamata (€ 40.000 x4)	€ 160.000,00
	Acquisto n. 3 navette 20 posti per le Testate	€ 180.000,00

	di Valle (€ 60.000 x 3)	
Acquisizione servizi	Studio di fattibilità Start up servizio trasporto flessibile (app e call centre - € 2.000 x 30 mesi) Start up servizio trasporto Testate di Valle (chilometraggio medio di 12.500 km/anno x 3 anni; costo chilometrico 1,6)	€ 25.000,00 € 60.000,00 € 60.000,00
Spese pubblicità	Pubblicizzazione del servizio: - Elaborazione grafica del materiale promozionale digitale e cartaceo (€ 5.490) - Promozione digitale web e social (€ 4.880) - Stampa di materiale cartaceo (depliant 2.500 copie x € 0,80 cad; flyer 3.500 copie x 0,55 cad; locandine 600 copie x 1,175 cad)	€ 15.000,00
TOTALE		€ 500.000,00

Cronoprogramma delle attività

Fasi	Data inizio prevista	Data fine prevista
Fattibilità tecnica ed economica/Livello unico di progettazione	01/03/2021	31/07/2021
Progettazione definitiva	-	-
Progettazione esecutiva	-	-
Pubblicazione bando / Affidamento lavori / servizi	01/08/2021	31/10/2021
Esecuzione	01/11/2021	31/12/2023
Collaudo/funzionalità	01/11/2021	31/12/2023

Cronoprogramma finanziario

Trimestre	Anno	Costo (€)
I° trimestre	2021	€ 0,00

II° trimestre		€ 352.500,00
III° trimestre		€ 29.500,00
IV° trimestre		€ 17.000,00
I° trimestre	2022	€ 17.000,00
II° trimestre		€ 12.000,00
III° trimestre		€ 12.000,00
IV° trimestre		€ 12.000,00
I° trimestre	2023	€ 12.000,00
II° trimestre		€ 12.000,00
III° trimestre		€ 12.000,00
IV° trimestre		€ 12.000,00
Costo totale		€ 500.000,00

Scheda intervento 5.2

1	Codice intervento e Titolo	5.2. Interventi di miglioramento delle connessioni intermodali
2	Costo e copertura finanziaria	€ 282.800,00 a valere sulla Legge di stabilità.
3	Oggetto dell'intervento	Riorganizzazione degli spazi fisici destinati all'interscambio tra servizio ferroviario, servizio su gomma e auto privata, secondo modalità sostenibili e in grado di migliorare l'utilizzo dei mezzi pubblici.
4	CUP	B86I20000100001
5	Localizzazione intervento	Iniziative puntuali saranno realizzate nei Comuni di Ala di Stura, Balangero, Balme, Cafasse, Cantoira, Chialamberto, Corio, Germagnano, Groscavallo, Lanzo Torinese, Lemie, Mezenile, Monastero di Lanzo, Pessinetto, Traves, Usseglio, Viù.
6	Coerenza programmatica e contestualizzazione dell'intervento	<p>L'intervento si inserisce nella Strategia nell'ambito dell'azione 5 "Riorganizzazione del sistema di trasporto pubblico locale e di collegamento con l'esterno".</p> <p>L'iniziativa è volta al miglioramento del dialogo tra i differenti mezzi di trasporto pubblico esistenti (TPL e servizio ferroviario), contribuendo all'attuazione della strategia mediante un complessivo avvicinamento dei servizi al cittadino.</p> <p>L'ottimizzazione delle opportunità di utilizzo dei servizi di natura pubblica, in stretta relazione con la riorganizzazione prevista nell'ambito dell'intervento 5.1, permetterà infatti una migliore accessibilità ai servizi essenziali da parte dei residenti e un incremento delle occasioni di mobilità sostenibili e rispettose dell'ambiente.</p> <p>La Strategia d'area è, dunque, supportata dal presente intervento grazie alla sua capacità di migliorare l'organizzazione dei servizi essenziali di trasporto all'interno dell'area e verso l'esterno, contribuendo ad innalzare la qualità della vita dei residenti.</p> <p>Il miglioramento dei nodi di connessione intermodale permetterà altresì di implementare l'utilizzo dei mezzi pubblici da parte della popolazione residente (pendolari e studenti in primis) e turistica, contribuendo alla diffusione di un approccio alla mobilità più sostenibile e consapevole.</p>
7	Descrizione dell'intervento (sintesi della relazione tecnica)	<p>L'iniziativa prevede la strutturazione di interventi di riorganizzazione degli spazi strategici del territorio destinati allo scambio tra servizio ferroviario, autobus e auto privata, così da incentivare l'utilizzo dei mezzi pubblici e da limitare i tempi di spostamento tra un mezzo e l'altro.</p> <p>In coerenza con le indicazioni dell'Unione Europea a sostegno della multimodalità per la mobilità individuale, si intende intervenire sui nodi di interscambio che spesso costituiscono per il cittadino motivo di disagio e di perdita di tempo così ingenti da indurre all'utilizzo del proprio mezzo in luogo del trasporto pubblico.</p> <p>In tale ottica, si prevedono i seguenti interventi:</p> <ul style="list-style-type: none"> - Riqualficazione del <u>Movicentro di Lanzo Torinese</u>, nodo di

interscambio realizzato nell'ambito del Progetto "Movicentro", un programma di interventi oggetto dell'Accordo di Programma Quadro "Mobilità sostenibile" siglato tra il Ministero dell'Economia e Finanze e la Regione Piemonte al fine di creare una maggiore accessibilità ai principali centri urbani del territorio regionale. L'investimento, realizzato nel 2006, è stato pari a € 341.000,00 di cui € 260.000,00 di contributo della Regione Piemonte (delibera fondi CIPE N. 84/2020, nota regionale di ammissione al finanziamento Prot. N. 4330/26/26.1 del 18 aprile 2003) e € 81.000,00 da fondi del bilancio comunale (Mutuo Cassa Depositi e Prestiti).

L'azione realizzata in tale occasione comprende la realizzazione di un parcheggio di interscambio per 30 posti a raso, di un terminal bus extraurbani costituito da 3 stalli, di uno spazio per la sosta dei bus turistici costituito da 3 posti, della ristrutturazione dell'esistente fabbricato viaggiatori della ferrovia da destinare a servizi unificati all'utenza, dell'organizzazione di un percorso pedonale coperto di collegamento tra il terminal bus e la stazione ferroviaria.

Nel più complesso contesto di riorganizzazione e riqualificazione del trasporto pubblico locale oggetto della presente Strategia d'Area, si intende oggi procedere alla riqualificazione del Movicentro di Lanzo, azione estremamente significativa nell'immediato (in ragione del percorso di rinnovamento che sta interessando il Servizio ferroviario metropolitano, i cui interventi strutturali richiedono l'adozione di misure compensative fino al loro termine nel 2022) ma soprattutto nel lungo periodo, permettendo la diffusione e il consolidamento di nuove abitudini di mobilità più sostenibili per i cittadini dell'Area e per l'utenza turistica.

Il centro è attualmente utilizzato dai vettori del TPL per il trasporto degli utenti in sostituzione del treno (con forte congestionamento negli orari interessati dall'utenza scolastica) nonché dalle auto private nei fine settimana, vista la vicinanza al parco Ponte del Diavolo.

L'intervento, nel dettaglio, per ottimizzare gli spazi a parcheggio, prevede di ampliare le superfici del centro di interscambio da destinarsi sia alle autovetture che alle biciclette con la creazione di 12 posti auto (di dimensione pari a 2,50 x 5,00 metri) e di 12 posti per biciclette (di dimensione pari a 2,50 x 0,70 metri).

L'iniziativa comprende altresì interventi manutentivi sull'edificio ove è presente il blocco servizi igienici con annessi locali depositi e tettoia in legno e sul manto bituminoso, con interventi di scarifica, demolizione in parte di sottofondo stradale e ripristino con Binder di spessore 4 cm compressi per circa 2.800 mq.

- Realizzazione di ripari funzionali per l'attesa dei mezzi di trasporto del servizio pubblico presso le aree di interscambio in tutti i Comuni dell'Area, ad eccezione di Ceres, Coassolo e Lanzo che ne risultano già provvisti, per complessive 16 strutture.

Nel dettaglio, i punti di riparo saranno localizzati in:

- Comune di Ala di Stura: Piazza Centrale;
- Comune di Balme: SP1 nei pressi del Municipio;
- Comune di Balangero: SP2 nei pressi del supermercato;
- Comune di Cafasse: Località Funghetto;
- Comune di Cantoira: Frazione Villa;
- Comune di Chialamberto: Piazza Centrale;
- Comune di Corio: Piazza Caduti Libert ;
- Comune di Germagnano: Piazza della Stazione - SP2;
- Comune di Groscavallo: SP33;
- Comune di Lemie: Piazza del Municipio;
- Comune di Mezzenile: Incrocio tra SP1 e SP219;
- Comune di Monastero di Lanzo: Frazione Chiaves;
- Comune di Pessinetto: Via Roma n. 58;
- Comune di Traves: SP1- angolo via della Stazione;
- Comune di Usseglio: SP32 nei pressi degli alberghi;
- Comune di Vi : Piazzale dell'Ufficio postale.

I punti di riparo avranno una struttura chiusa, in legno con tamponamenti in vetro, al fine di consentire la protezione dell'utenza durante l'intero corso dell'anno, con temperature rigide ed elevate, nonch  in caso di condizioni meteorologiche avverse (neve, pioggia, gelo).

La struttura dei ripari sar  realizzata in legno con travi a sostengono del tetto a spioventi, per garantire la tenuta ai carichi nevosi. Le pareti laterali potranno essere realizzate in vetro temperato e stratificato di sicurezza oppure in lamelle di legno massiccio o, ancora, attraverso una combinazione dei due materiali. I ripari saranno dotati all'interno di una panca, realizzata con lamelle di legno massiccio e fissata alla struttura di supporto. Le pareti frontali per l'ottimale protezione dei passeggeri dalle intemperie potranno essere realizzate in vetro. I ripari saranno dotati di due bacheche illuminate, una bifacciale che potr  essere posizionata sul fianco ed una sul pannello posteriore in legno. Le strutture saranno fissate a terra e provviste di un sistema di livellamento da realizzarsi attraverso piastre per l'ancoraggio nascosto alla base sotto il livello del suolo.

I ripari saranno progettati e realizzati con strutture modulari con superficie complessiva di 8 mq, al fine di garantirne l'adattamento su ogni sito e in modo da assicurarne la piena integrazione con il paesaggio circostante.

I costi dedicati alla realizzazione dei ripari comprenderanno: la struttura (€ 3.700,00 cad), la copertura (€ 2.700,00 cad), i tamponamenti (€ 2.400,00 cad), il sistema di autolivellamento (€ 1.200,00 cad) e la posa (€ 2.500,00 cad), per complessivi € 12.500,00 per ciascun riparo.

		L'iniziativa sarà attivata a cura dell'Unione Montana Valli di Lanzo, Ceronda e Casternone la quale agirà attraverso il coinvolgimento diretto delle amministrazioni Comunali direttamente interessate, garantendo il complessivo coordinamento e la coerenza operativa, funzionale ed estetica delle lavorazioni eseguite.
8	Risultati attesi	RA 7.3 - Miglioramento della mobilità regionale, integrazione modale e miglioramento dei collegamenti multimodali.
9	Indicatori di realizzazione e risultato	<p>Indicatore di risultato:</p> <ul style="list-style-type: none"> - Cod. 172 - Grado di soddisfazione dei passeggeri a livello regionale per genere. (media delle persone che si dichiarano soddisfatte delle sette diverse caratteristiche del servizio rilevate sul totale degli utenti del servizio) <p>Fonte: Rilevazione diretta a livello locale</p> <p>Baseline: da rilevare sul territorio prima dell'inizio delle attività</p> <p>Target: +20% del Baseline</p> <p>Indicatore di realizzazione:</p> <ul style="list-style-type: none"> - Cod. 794 Unità beni acquistati <p>Baseline: 0</p> <p>Target: 16</p>
10	Modalità previste per l'attivazione del cantiere	Procedura ad evidenza pubblica ai sensi del vigente Codice dei Contratti come da D.Lgs. 50/2016
11	Progettazione necessaria per l'avvio dell'affidamento	Progettazione di livello esecutivo
12	Progettazione attualmente disponibile	Pre-fattibilità e prima valutazione dei costi da parte delle Amministrazioni
13	Soggetto attuatore	Unione Montana Valli di Lanzo, Ceronda e Casternone
14	Responsabile dell'Attuazione/RUP	Responsabile Ufficio Tecnico Unione Montana Valli di Lanzo, Ceronda e Casternone (Geom. Daniele Colombatto)

Tipologie di spesa

Voci di spesa	Descrizione	Valuta
Costi del personale	n.a.	€ 0,00
Spese notarili	n.a.	€ 0,00
Spese tecniche	Accordi bonari + art. 113	€ 3.600,00
Opere civili	<p>Riqualificazione del Movicentro di Lanzo Torinese:</p> <ul style="list-style-type: none"> - ampliamento degli spazi a parcheggio (n. 12 posti auto, n. 12 posti per biciclette) 	€ 77.000,00

	<ul style="list-style-type: none"> - manutenzione del manto bituminoso (scarifica, demolizione in parte di sottofondo stradale, ripristino con Binder di spessore 4 cm compressi per complessivi 2.800 mq). <p>Realizzazione di n. 16 ripari funzionali e di pensiline (€ 12.500,00 cad):</p> <ul style="list-style-type: none"> - struttura € 3.700,00 cad - copertura € 2.700,00 cad - tamponamenti € 2.400,00 cad - sistema di autolivellamento € 1.200,00 cad - posa € 2.500,00 cad 	€ 200.000,00
Opere di riqualificazione ambientale	n.a.	€ 0,00
Imprevisti	n.a.	€ 0,00
Oneri per la sicurezza	Oneri per la messa in sicurezza del cantiere	€ 2.200,00
Acquisto terreni	n.a.	€ 0,00
Acquisto beni/forniture	n.a.	€ 0,00
Acquisizione servizi	n.a.	€ 0,00
Spese pubblicità	n.a.	€ 0,00
TOTALE		€ 282.800,00

Cronoprogramma delle attività

Fasi	Data inizio prevista	Data fine prevista
Fattibilità tecnica ed economica/Livello unico di progettazione	01/03/2021	31/05/2021
Progettazione definitiva	01/06/2021	30/06/2021
Progettazione esecutiva	01/07/2021	31/07/2021
Pubblicazione bando / Affidamento lavori / servizi	01/08/2021	31/10/2021
Esecuzione	01/11/2021	31/01/2022
Collaudo/funzionalità	01/02/2022	31/12/2023

Cronoprogramma finanziario

Trimestre	Anno	Costo (€)
I° trimestre	2021	€ 0,00
II° trimestre		€ 5.800,00
III° trimestre		€ 80.000,00
IV° trimestre		€ 157.000,00
I° trimestre	2022	€ 40.000,00
II° trimestre		€ 0,00
III° trimestre		€ 0,00
IV° trimestre		€ 0,00
I° trimestre	2023	€ 0,00
II° trimestre		€ 0,00
III° trimestre		€ 0,00
IV° trimestre		€ 0,00
Costo totale		€ 282.800,00

Scheda intervento 6.1

1	Codice intervento e Titolo	6.1. Strumenti di sostegno finanziario alle imprese
2	Costo e copertura finanziaria	€ 1.718.000,00 a valere sul POR FESR 2014-2020 della Regione Piemonte / Fondo per lo Sviluppo e la Coesione.
3	Oggetto dell'intervento	Attivazione di regimi di aiuto a sostegno degli investimenti del sistema produttivo locale
4	CUP	J85C20000130001
5	Localizzazione intervento	I regimi di aiuto alle imprese avranno come riferimento territoriale l'intero perimetro dell'Area Interna
6	Coerenza programmatica e contestualizzazione dell'intervento	<p>L'intervento si inserisce all'interno della Strategia, nell'ambito dell'azione 6 "Recupero e valorizzazione delle filiere produttive locali".</p> <p>Esso intende sostenere la diversificazione e l'innovazione del sistema produttivo caratteristico del territorio, accrescendo la competitività delle imprese, la loro capacità organizzativa e lo sbocco verso nuovi mercati (con attenzione, soprattutto, all'area metropolitana torinese), anche attraverso il rafforzamento delle reti di cooperazione e l'integrazione di filiera, con particolare riguardo:</p> <ul style="list-style-type: none"> - da un lato, ai settori dell'artigianato manifatturiero e agroalimentare (per gli ambiti non compresi nel sostegno FEASR), presidiati da imprese di piccola e piccolissima dimensione, nell'ambito delle quali, tuttavia, si riscontrano i più evidenti caratteri di tipicità e il più stretto legame con le vocazioni del territorio; - dall'altro, alle imprese che, pur meno legate alle tradizioni locali, concentrano bacini occupazionali più rilevanti e sostengono l'economia endogena del territorio. <p>Il tessuto produttivo dell'Area Interna, ormai chiusa da tempo la fase economica fondata su realtà industriali di medio-grande dimensione, è oggi rappresentato da un numero ancora consistente di aziende, essenzialmente di impronta artigianale. In termini generali, la percentuale di imprese artigiane sul totale delle imprese nel torinese è superiore al dato nazionale e di poco inferiore a quello regionale piemontese (centro Studi CNA su dati MOVIMPRESE, 2018), sinonimo di un territorio, regionale e metropolitano, in cui tale attività imprenditoriale ha un peso importante in termini di sviluppo socio-economico.</p> <p>I dati forniti dalla CCIAA di Torino, attraverso l'elaborazione delle informazioni contenute nel Registro Imprese ed estratte mediante la banca dati <i>StockView – Infocamere</i>, al primo trimestre 2020, registrano 2.219 imprese iscritte sull'intera Area, poco più dell'1% delle realtà presenti sul territorio della Città Metropolitana Torinese, circa il 26% di quelle presenti nella zona omogenea Ciriacese-Valli di Lanzo.</p> <p>Il comparto manifatturiero, pur in una generale debolezza strutturale, legata alla dimensione delle imprese e alle difficoltà di loro integrazione, conta 220 realtà, il 10% del totale (contro il 9% del sistema metropolitano torinese); concentrate soprattutto nei Comuni di bassa valle (oltre il 61% si colloca tra Lanzo, Germagnano, Balangero e Cafasse), le attività</p>

		<p>manifatturiere hanno registrato una contrazione di quasi il 18% tra il 2009 e il 2018, pur evidenziando alcune realtà di assoluta eccellenza.</p> <p>In stretta connessione con la valorizzazione delle produzioni agricole tradizionali, il comparto agroindustriale (lattiero-caseario e prodotti da forno le specializzazione prevalenti) è quello che mantiene le maggiori potenzialità in un'ottica <i>place based</i>. Nove aziende si fregiano del marchio regionale <i>Eccellenza Artigiana</i>, in particolare nei settori della panificazione e della pasticceria.</p> <p>Più organizzato secondo logiche di rete è il settore del legno, con una certa propensione verso la filiera legno-energia (nell'Area opera una ventina di imprese forestali), ma con realtà interessanti anche nella falegnameria (produzione di arredi, serramenti, scale, <i>boiserie</i>) e nella carpenteria in legno, alcune delle quali riunite nell'associazione Artimont, per lo più orientate verso una politica di certificazione della qualità; 16 di esse sono in possesso dell'<i>Eccellenza artigiana</i> (Settori "Legno" e "Restauro ligneo").</p> <p>Parallelamente alle produzioni più tradizionali, il manifatturiero locale si esprime anche in realtà meno caratteristiche, riferite ai settori metallurgico, della componentistica, della gomma e materie plastiche, della fabbricazione di macchinari (Città Metropolitana di Torino - Piano Territoriale Generale Metropolitan - Zona omogenea Ciriacese e Valli di Lanzo); in questo ambito operano anche imprese più strutturate, comunque in contrazione, dal 2009 al 2018, del 6,1% (il valore di riferimento di CMTO è del 4,8) e con una perdita occupazionale, dal 2012 al 2018, dell'11,3% (rispetto al -6,7% di CMTO).</p> <p>In connessione con i percorsi avviati, soprattutto dal GAL, per la riqualificazione del territorio e per il recupero del costruito tipico, sull'Area interna opera, inoltre, un numero consistente di imprese edili, abbastanza uniformemente distribuite sull'intero territorio. Complessivamente, il settore delle costruzioni comprende, sempre al primo trimestre 2020, 505 imprese, quasi il 23% del totale (il comparto pesa per il 15% sul sistema imprenditoriale di CMTO).</p> <p>Negli anni, molte imprese edili si sono specializzate sulle lavorazioni di edilizia tradizionale, 2 di esse hanno anche conseguito l'<i>Eccellenza artigiana</i> (settore "Conservazione e restauro in edilizia"), nel solco della nobile storia della carpenteria locale. Esse conservano un importante patrimonio di conoscenza e di <i>saper fare</i> legato all'utilizzo dei materiali tradizionali (soprattutto, pietra) e alle tecniche di loro lavorazione e posa; rappresentano, inoltre, un importante bacino occupazionale, con manodopera che si è andata progressivamente qualificando e con un evidente propensione all'auto-imprenditorialità.</p>
7	Descrizione dell'intervento (sintesi della relazione tecnica)	<p>Sul complesso delle considerazioni di cui sopra, la strategia di sviluppo locale dell'Area interna riconosce un ruolo fondamentale alle azioni volte al consolidamento del sistema produttivo, per superare i limiti connessi alla dimensione contenuta delle imprese e alla loro frammentazione, per innescare dinamiche di tipo qualitativo, per accrescere le occasioni di lavoro, per ampliare il mercato di riferimento e la redditività e per favorire la crescita di processi di tipo aggregativo.</p>

		<p>Si prevede, pertanto, l'<u>attivazione di regimi di aiuto a favore del sistema produttivo locale</u> (PMI del comparto manifatturiero, delle costruzioni, ...). La finalità generale dell'intervento è quella di sostenere la competitività del sistema imprenditoriale locale, che i dati sopra richiamati mostrano in generale sofferenza, potenziandone le spinte verso la qualificazione (soprattutto nei settori più legati alle tradizioni locali) e attenuandone le criticità, peraltro piuttosto comuni ai contesti montani, conseguenti alla debolezza strutturale, ad una rete di commercializzazione che fatica ad andare oltre la dimensione locale (soprattutto, stenta a raggiungere il contesto metropolitano), al fatto di operare in territori decentrati.</p> <p>I contenuti di dettaglio dei regimi di aiuto saranno sviluppati nella fase di costruzione del bando e dovranno essere condivisi con la Regione Piemonte, cui competerà la stesura del bando stesso e la sua conseguente pubblicazione, secondo le procedure e il quadro normativo definiti dal fondo di riferimento, in un processo attuativo concertato con il territorio.</p> <p>I regimi d'aiuto interverranno per incentivare gli investimenti aziendali e contribuiranno al sostegno di nuovo personale assunto dalle imprese locali in caso di creazione di nuova occupazione.</p> <p>Gli obiettivi che si intendono perseguire, in ogni caso, riguardano:</p> <ul style="list-style-type: none"> - la competitività aziendale, la diversificazione produttiva, l'innovazione dei processi, l'ampliamento delle opportunità di mercato (soprattutto con riguardo al bacino metropolitano torinese), attraverso l'ammodernamento, la riqualificazione e l'ampliamento degli impianti produttivi esistenti; - l'orientamento della produzione verso modelli di maggiore sostenibilità ambientale (anche in considerazione delle potenzialità del territorio verso un modello di turismo slow), con l'efficientamento dei processi dal punto di vista energetico, ambientale e dell'utilizzo di materie prime; - le integrazioni intrasettoriali e intersettoriali, per la creazione di economie di scala (lavorazione) e per la valorizzazione delle produzioni locali (promozione e commercializzazione); - il sostegno all'occupazione, incentivando la creazione di nuovi posti di lavoro.
8	Risultati attesi	RA 3.3 - Consolidamento, modernizzazione e diversificazione dei sistemi produttivi territoriali.
9	Indicatori di realizzazione e risultato	<p>Indicatori di risultato:</p> <ul style="list-style-type: none"> - Cod. 471 - Investimenti privati sul PIL - Investimenti privati in percentuale del PIL. <p>Fonte: Istat; annuale</p> <p>Baseline: da rilevare prima dell'inizio delle attività</p> <p>Target: +1,5% del Baseline</p> <p>Indicatori di realizzazione:</p> <ul style="list-style-type: none"> - Cod. 101 - Numero di imprese che ricevono un sostegno

		Baseline: 0 Target: 40
10	Modalità previste per l'attivazione del cantiere	Gli investimenti da parte delle imprese beneficiarie delle agevolazioni saranno avviati dopo la pubblicazione del bando da parte della Regione Piemonte e, comunque, <u>successivamente</u> alla presentazione della domanda per l'accesso al bando stesso.
11	Progettazione necessaria per l'avvio dell'affidamento	Livello unico di progettazione Progettazione esecutiva
12	Progettazione attualmente disponibile	Scheda intervento / Livello unico di progettazione Fattibilità tecnico-economica
13	Soggetto attuatore	Regione Piemonte
14	Responsabile dell'Attuazione/RUP	Direzione competitività del sistema regionale - Settore sviluppo sostenibile e qualificazione del sistema produttivo del territorio – dott. Mario Gobello

Tipologie di spesa

Voci di spesa	Descrizione	Valuta
Costi del personale	Spese per personale nuovo assunto (Regimi di aiuto - contributo per nuova e maggiore occupazione)	€ 210.000,00
Spese notarili	n.a.	€ 0,00
Spese tecniche	n.a.	€ 0,00
Opere civili	Spese per opere murarie (Regimi di aiuto)	€ 400.000,00
Opere di riqualificazione ambientale	n.a.	€ 0,00
Imprevisti	n.a.	€ 0,00
Oneri per la sicurezza	n.a.	€ 0,00
Acquisto terreni	n.a.	€ 0,00
Acquisto beni/forniture	Spese per acquisto di macchinari, impianti attrezzature, software e hardware, ecc. (Regimi di aiuto)	€ 1.108.000,00
Acquisizione servizi	n.a.	€ 0,00
Spese pubblicità	n.a.	€ 0,00
TOTALE		€ 1.718.000,00

Cronoprogramma delle attività

Fasi	Data inizio prevista	Data fine prevista
Fattibilità tecnica ed economica/Livello unico di progettazione	01/03/2021	30/04/2021
Progettazione definitiva	01/05/2021	30/06/2021
Progettazione esecutiva	01/05/2021	30/06/2021
Pubblicazione bando / Affidamento lavori / servizi	01/07/2021	31/12/2021
Esecuzione	01/05/2021	31/04/2023
Collaudo/funzionalità	30/09/2022	31/04/2023

Cronoprogramma finanziario

Trimestre	Anno	Costo (€)
I° trimestre	2021	€ 0,00
II° trimestre		€ 0,00
III° trimestre		€ 0,00
IV° trimestre		€ 250.000,00
I° trimestre	2022	€ 230.000,00
II° trimestre		€ 270.000,00
III° trimestre		€ 285.000,00
IV° trimestre		€ 225.000,00
I° trimestre	2023	€ 198.000,00
II° trimestre		€ 260.000,00
III° trimestre		€ 0,00
IV° trimestre		€ 0,00
Costo totale		€ 1.718.000,00

Scheda intervento 6.2

1	Codice intervento e Titolo	6.2. Valorizzazione dei settori agricolo, agroalimentare e forestale
2	Costo e copertura finanziaria	€ 2.500.000,00 a valere sul Programma regionale cofinanziato dal FEASR (PSR Piemonte)
3	Oggetto dell'intervento	Realizzazione di azioni collettive da parte di un partenariato pubblico-privato per lo sviluppo del sistema rurale dell'area interna
4	CUP	J62C20000270002
5	Localizzazione intervento	Gli interventi potranno essere realizzati entro l'intero perimetro dell'Area Interna.
6	Coerenza programmatica e contestualizzazione dell'intervento	<p>L'intervento si inserisce all'interno della Strategia, nell'ambito dell'azione 6 "Recupero e valorizzazione delle filiere produttive locali".</p> <p>L'iniziativa si dimostra fondamentale per il complessivo raggiungimento degli obiettivi della Strategia contribuendo alla ripresa - economica e identitaria - del territorio attraverso la creazione di nuove forme di coinvolgimento e cooperazione degli imprenditori del comparto rurale, e collaborando al rinnovamento nei residenti (cittadini, imprese, lavoratori) del senso identitario che si sta smarrendo, criticità alla base del progressivo spopolamento e della perdita di competitività del sistema imprenditoriale.</p> <p>Le tematiche del recupero dei saperi tradizionali del luogo e del rinnovamento delle dinamiche produttive e commerciali sono volte ad incentivare la permanenza sul territorio con continuità di imprese e persone, anche nelle aree più marginali, in ragione della ricchezza di produzioni potenzialmente in grado di valorizzare l'identità e la riconoscibilità del territorio.</p> <p>L'iniziativa si dimostra coerente con l'impianto strategico e i contenuti del Programma di sviluppo rurale (PSR) 2014-2020 della Regione Piemonte, il quale individua tra i propri obiettivi - strettamente connessi alla strategia Europa 2020 e alle finalità definite dall'Unione Europea per lo sviluppo rurale - l'incremento della competitività dei settori agricolo, agroalimentare e forestale (Obiettivo 1) e l'equilibrio nello sviluppo economico, sociale e territoriale delle aree rurali (Obiettivo 3).</p> <p>L'intervento intende supportare la competitività delle imprese che appartengono al sistema rurale caratteristico del territorio, sostenendo la loro capacità organizzativa e di messa in rete, il posizionamento su nuovi mercati e l'integrazione di filiera, con particolare riguardo per:</p> <ul style="list-style-type: none"> - le imprese agricole, intese anche come elemento fondamentale di presidio del territorio e di conservazione della vitalità economica delle aree più marginali; - le imprese agroalimentari, soprattutto quelle legate alle produzioni identitarie del territorio; - le imprese forestali, per il consolidamento delle azioni di integrazione e delle forme di associazionismo pubblico-privato finalizzate alla gestione della risorsa bosco; - le imprese di turismo rurale, per l'organizzazione di iniziative congiunte di promozione e di organizzazione dell'offerta, per

		<p>l'ampliamento dell'utenza di riferimento.</p> <p>La struttura agricola delle Valli di Lanzo è quella caratteristica delle aree montane: un'ampia disponibilità di prati e pascoli e, quindi, con una certa consistenza delle imprese dedite dell'allevamento (prevalentemente da latte), una scarsa presenza di seminativi e di coltivazioni frutticole e orticole, localizzate a bassa e media quota (meleti, castagneti e altro).</p> <p>In termini numerici, il settore si è progressivamente contratto (tra il 2000 e il 2010 è scomparso il 32% delle aziende e il 69% della superficie agricola coltivata), dando origine, tuttavia, ad un processo di qualificazione delle produzioni residue, sostenuto da un interessante rinnovamento generazionale (con una significativa presenza di giovani al di sotto dei 39 anni) e dalla riscoperta delle produzioni tipiche locali.</p> <p>Il prodotto più interessante e più noto è la Toma di Lanzo; per la sua valorizzazione, nel 2013 si costituita l'Associazione Toma di Lanzo, che riunisce 14 produttori e che sta conducendo un lavoro di certificazione, promozione e tutela della tipicità del formaggio, anche attraverso il marchio regionale di PAT (Prodotto Agroalimentare Tradizionale).</p> <p>Legata all'estensione della superficie forestale (37.546 ha), sul territorio si è sviluppata una filiera del legno abbastanza strutturata, peraltro sostenuta da un impegno in tal senso da parte delle amministrazioni locali, formata da:</p> <ul style="list-style-type: none"> - una ventina di imprese iscritte all'Albo regionale delle imprese forestali, specializzate in tagli boschivi e manutenzione del territorio, - otto imprese artigiane del settore legno (arredi per esterni e interni, serramenti, scale, boiserie), - un primo impianto di essiccazione del legno presso ditta artigiana con capacità di lavoro pari a 80-100 mc/anno (la riduzione dei tempi di stagionatura e stoccaggio della materia prima favorisce la filiera locale). <p>L'incremento delle frequentazioni turistiche degli ultimi anni ha dato impulso al settore agriturismo e, in generale, allo sviluppo delle attività di turismo rurale, legate alle infrastrutture di turismo <i>outdoor</i> estivo (itinerari escursionistici e cicloturistici) e alla presenza di alcune stazioni sciistiche, frequentate da un'utenza di tipo familiare e, in alcuni casi, in grado di allestire proposte specifiche per le persone con disabilità. Nonostante gli interventi di qualificazione dell'offerta promossi dal GAL e sostenuti dal Consorzio Operatori Turistici Valli di Lanzo, la fruizione del territorio è ancora tipicamente di villeggiatura, con un numero consistente di seconde case la cui fruizione ha una ricaduta molto limitata sul sistema economico locale.</p> <p>In tutti i settori del contesto rurale (agricolo, agroalimentare, forestale, turistico) emerge la necessità di individuare nuovi modelli di collaborazione tra le imprese, per migliorarne la visibilità e il posizionamento su mercati a più elevato valore aggiunto. La difficoltà nell'intercettare segmenti di domanda che superino la dimensione strettamente locale limita il ritorno economico sulle imprese degli sforzi fatti per la conservazione della tipicità e per l'innalzamento della qualità.</p>
7	Descrizione dell'intervento (sintesi della relazione tecnica)	La Strategia di sviluppo locale dell'area interna, per la parte sostenuta dal FEASR, prevede di operare sugli ambiti:

		<ul style="list-style-type: none"> - <u>AGRICOLTURA</u>, con riguardo alle imprese che operano nei settori della produzione primaria, della trasformazione e della commercializzazione di prodotti agricoli di cui all'allegato I del TFUE, favorendo: <ul style="list-style-type: none"> - l'attivazione di nuove forme di collaborazione tra produttori, - l'innalzamento qualitativo delle produzioni e la loro certificazione nell'ambito di percorsi di qualità riconosciuti, - la riduzione degli impatti ambientali dei processi produttivi, - l'avvio di azioni di promozione e di commercializzazione congiunte. Tra le iniziative sostenute in tale ambito si prevedono: <ul style="list-style-type: none"> - la creazione di punti di riferimento fisico per le reti di produttori, per la logistica, lo stoccaggio, la stagionatura, la distribuzione e la vendita delle produzioni e, in particolare, del prodotto Toma di Lanzo, - la definizione di accordi tra i produttori per sostenere il prezzo delle produzioni tipiche su canali commerciali ad elevato valore aggiunto, - la creazione di un punto vendita delle eccellenze locali (agroalimentari e artigianali), che possa fungere da vetrina delle produzioni soprattutto nei confronti dell'utenza turistica - <u>FORESTE</u>, con riguardo alle azioni e agli operatori del settore forestale, promuovendo: <ul style="list-style-type: none"> - il consolidamento delle forme di gestione associata delle superfici fondiari, anche in un'ottica miglioramento delle superfici e di prevenzione delle situazioni di dissesto, - la creazione di reti per la valorizzazione del prodotto, - la qualificazione degli operatori per la gestione ottimale della risorsa legno. A tale proposito, si prevede la creazione di un centro di formazione di eccellenza, in una struttura dedicata e permanentemente dotata di mezzi e attrezzature, aule didattiche e uno spazio per attività dimostrative e di formazione all'aperto. - <u>AREE RURALI</u>, per l'attuazione della parte di strategia relativa alle imprese che operano in ambiti diversi dai due precedenti; con riferimento al sistema di offerta turistica, i settori d'interesse sono, soprattutto, quelli della ricettività, della ristorazione, del commercio (soprattutto per quanto attiene la vendita di prodotti tipici e l'erogazione di servizi al turista in aree prive di esercizi di somministrazione); le iniziative riguardano: <ul style="list-style-type: none"> - la creazione di reti per l'attivazione di servizi al turista, - la realizzazione di azioni di comunicazione e di promozione, che possano avvicinare l'utenza nazionale e internazionale nel segmento turismo <i>outdoor</i>, - il consolidamento dei legami tra i produttori agricoli e agroalimentari locali e la ristorazione tipica. <p>I contenuti puntuali della strategia di sviluppo locale in ambito FEASR e i dettagli operativi degli interventi che la comporranno saranno sviluppati con le modalità e secondo le fasi attuative previste dal PSR della Regione Piemonte e, in particolare, dalla:</p> <p>Misura 16 - Cooperazione Sottomisura 16.7 - Sostegno per strategie di sviluppo locale di tipo non</p>
--	--	---

		<p>partecipativo</p> <p>Operazione 16.7.1 - Attuazione di strategie di sviluppo locale diverse da leader</p> <p>Azione 1 - Attuazione di strategie locali nell'ambito della Strategia Nazionale per le Aree Interne</p> <p>Si richiamano di seguito gli elementi costitutivi della misura di cui sopra e del bando relativo alla prima fase di sua attuazione, già pubblicato dalla Regione Piemonte, a seguito di un processo di concertazione con le quattro Aree Interne regionali.</p> <p><u>PROCEDURA:</u></p> <p>La costruzione, l'avvio e la realizzazione della Strategia di sviluppo locale dell'area interna delle Valli di Lanzo seguirà una procedura a bando avviata e gestita dalla Regione Piemonte e articolata in due fasi distinte e successive:</p> <ul style="list-style-type: none">- Fase 1 - elaborazione della strategia; in tale fase:<ul style="list-style-type: none">- sarà costituito il partenariato fra operatori pubblici e privati (<i>Gruppo di cooperazione</i>),- sarà elaborato il progetto - studio di fattibilità finalizzato a definire contenuti, costi, modalità di attuazione e tempistiche dei progetti che compongono la strategia; tale studio sarà sottoposto ad approvazione da parte della Regione Piemonte.- Fase 2 attuazione della strategia; una volta approvato lo studio di cui sopra, il partenariato:<ul style="list-style-type: none">- metterà in atto le procedure di evidenza pubblica per l'individuazione dei soggetti attuatori dei progetti previsti,- integrerà nel <i>Gruppo di cooperazione</i> tutti i soggetti attuatori individuati,- svolgerà tutte le altre attività di animazione e di coordinamento necessarie alla definizione di dettaglio degli interventi e alla loro successiva realizzazione in conformità con quanto definito dalla strategia,- curerà l'elaborazione e la presentazione di un progetto di dettaglio degli interventi di sviluppo locale che si intendono realizzare; tale progetto sarà sottoposto all'approvazione definitiva della Regione Piemonte,- darà attuazione agli interventi. <p><u>OBIETTIVI:</u></p> <ul style="list-style-type: none">- rinsaldare i legami tra agricoltura, produzione alimentare e silvicoltura, da un lato, e ricerca e innovazione, dall'altro, anche al fine di migliorare la gestione e le prestazioni ambientali;- stimolare lo sviluppo locale nelle zone rurali;- sostenere l'innovazione, la cooperazione e lo sviluppo della base di conoscenze nelle zone rurali;- migliorare le prestazioni economiche di tutte le aziende agricole e incoraggiarne la ristrutturazione e l'ammodernamento, per aumentare la quota di mercato, l'orientamento al mercato e la diversificazione delle attività.
--	--	---

La strategia che il partenariato locale andrà a definire sarà orientata all'individuazione di interventi puntuali che concorrano ad evitare l'insediamento di aziende di puro sfruttamento, motivate esclusivamente a riscuotere il premio di monticazione. Analogamente, si intende sostenere l'incremento delle indennità compensative per gli agricoltori delle zone di montagna, in presenza di specifici indicatori di qualificazione dell'azienda.

BENEFICIARI:

Gruppi di cooperazione composti da:

- a) enti pubblici territoriali o altri organismi di diritto pubblico,
- b) PMI che contribuiscono alla realizzazione degli obiettivi e delle priorità della politica di sviluppo rurale (comprese le loro associazioni e le organizzazioni interprofessionali),
- c) operatori delle filiere agricole e forestali, compresi i loro consorzi e le loro associazioni.

Del Gruppo di cooperazione dovrà necessariamente fare parte:

- almeno una delle Unioni Montane presenti nell'Area interna, la quale assumerà il ruolo di Capofila
- almeno un soggetto di cui alle lettere b) o c) di cui sopra.

INTERVENTI AMMISSIBILI:

- Fase 1
 - progettazione dell'intervento,
 - elaborazione della strategia,
 - animazione della zona interessata.
- Fase 2: gli interventi ammissibili della fase 2 saranno definiti dalla Regione Piemonte in apposito provvedimento, al termine della fase 1. In linea generale, potranno far parte della strategia progetti di sviluppo locale scelti tra quelli attivabili in sovvenzione globale, nell'ambito di qualsiasi Sottomisura del PSR 2014-2020 della Regione Piemonte, ad eccezione di: Premi a superficie e indennità; Supporto allo sviluppo locale. I progetti dovranno rispettare le demarcazioni fra il PSR e gli altri strumenti dell'Unione europea.

AGEVOLAZIONE:

Il contributo massimo concedibile per la realizzazione della strategia di sviluppo dell'area interna, nelle due fasi si articola la procedura, è pari a € 2.500.000,00.

Il sostegno sarà erogato in base ai costi realmente sostenuti e sarà concesso per un importo pari alle seguenti percentuali sulle spese sostenute:

- 100% per le spese relative agli ambiti "agricoltura" (produzione primaria, trasformazione e commercializzazione di prodotti agricoli di cui all'allegato I del TFUE) e "foreste" (setto forestale),
- 50% per le spese relative all'ambito "Aree rurali" (ambiti diversi dai due ambiti precedenti).

L'importo massimo del sostegno, nel rispetto delle percentuali di cui sopra sarà definito dalla Regione Piemonte in apposito provvedimento, al termine della fase 1.

Importo massimo della spesa ammissibile per la Fase 1: € 60.000,00

		<p><u>DURATA MASSIMA DELL'INTERVENTO:</u></p> <ul style="list-style-type: none"> - Fase 1: 9 mesi (entro 31/07/2021) - Fase 2: a partire dalla chiusura e rendicontazione della fase 1, entro il 31/03/2023 <p><u>SPESE AMMISSIBILI</u></p> <ul style="list-style-type: none"> - Fase 1 <ul style="list-style-type: none"> - costi per la progettazione, - costi di elaborazione della strategia, - costi di animazione della zona interessata, - costi collegati all'espletamento delle procedure di evidenza pubblica (solo se sostenuti dal Capofila), - spese generali nella misura forfettaria del 15% dei costi diretti del personale. <p>I costi di cui sopra saranno ammissibili anche se riferiti a personale interno (per le imprese agricole e le imprese forestali, il riferimento sarà al costo standard (UCS) .</p> - Fase 2: le spese ammissibili della fase 2 saranno definite dalla Regione Piemonte in apposito provvedimento, al termine della fase 1. <p><u>CRITERI DI VALUTAZIONE:</u></p> <ul style="list-style-type: none"> - Fase 1: le domande di contributo saranno esaminate a partire dalla data di loro presentazione nel termine di 60 giorni salvo sospensioni motivate da richieste di integrazione; ciascuna domanda sarà sottoposta alle verifiche seguenti: <ul style="list-style-type: none"> - ricevibilità: rispetto dei termini (invio nei tempi corretti) e possesso dei requisiti fissati dal bando (invio secondo le procedure previste, regolare possesso del fascicolo aziendale), - ammissibilità: possesso dei requisiti soggettivi del proponente, presenza di accordo di cooperazione sottoscritto, presenza della documentazione di candidatura richiesta, - tecnica e di merito: attribuzione di punteggi in base a: percentuale di comuni aderenti all'accordo, organismi di diritto pubblico (diversi dai Comuni e dall'UM) aderenti all'accordo, presenza di operatori delle filiere agricole e forestali, presenza di PMI. - Fase 2: le procedure istruttorie della fase 2 saranno definite dalla Regione Piemonte in apposito provvedimento, al termine della fase 1.
8	Risultati attesi	RA 3.3 Consolidamento, modernizzazione e diversificazione dei sistemi produttivi territoriali.
9	Indicatori di realizzazione e risultato	<p>Indicatori di risultato:</p> <ul style="list-style-type: none"> - Cod. 3001 - Percentuale di aziende agricole che fruiscono del sostegno del PSR per investimenti di ristrutturazione e ammodernamento (aspetto specifico 2 A) Baseline: 42% Target: +55% <p>Indicatori di realizzazione</p> <ul style="list-style-type: none"> - Cod. 101 - Numero di imprese che ricevono un sostegno Baseline: 0 Target: 50

10	Modalità previste per l'attivazione del cantiere	<p>Procedura ad evidenza pubblica ai sensi del vigente Codice dei contratti come da D. Lgs. 50/2016.</p> <p>Realizzazione, come da Bando Regionale PSR, dello studio di fattibilità finalizzato a definire contenuti, costi, modalità di attuazione e tempistiche dei progetti che compongono la Strategia relativamente ai fondi PSR.</p> <p>Gli investimenti sul territorio saranno avviati dopo l'emanazione del provvedimento regionale attuativo della Fase 2 della Misura e, comunque, successivamente alla presentazione della domanda di sostegno connessa alla presentazione del progetto di dettaglio.</p>
11	Progettazione necessaria per l'avvio dell'affidamento	<p>Livello unico di progettazione per l'acquisto di beni e l'acquisizione di servizi.</p> <p>Progettazione esecutiva per le opere.</p>
12	Progettazione attualmente disponibile	<p>Scheda intervento</p> <p>Fattibilità tecnico-economica</p>
13	Soggetto attuatore	<p>Regione Piemonte, nell'ambito delle Misura 16.7.1 del PSR.</p> <p>L'attuazione della strategia avverrà ad opera del gruppo di cooperazione che verrà selezionato dalla Regione Piemonte; il capofila del gruppo di cooperazione saranno le Unioni Montane del territorio.</p>
14	Responsabile dell'Attuazione/RUP	<p>Responsabile Ufficio tecnico dell'Unione Montana Alpi Graie (Geom. Alessandro Spandre)</p>

Tipologie di spesa

Voci di spesa	Descrizione	Valuta
Costi del personale	Progettazione, elaborazione della strategia, animazione	€ 50.000,00
Spese notarili	n.a.	€ 0,00
Spese tecniche	<p>Progettazione, elaborazione della strategia, animazione</p> <p>Spese tecniche (progettazione tecnica degli interventi)</p>	<p>€ 100.000,00</p> <p>€ 160.000,00</p>
Opere civili	Spese per opere murarie in attuazione della strategia	€ 1.000.000,00
Opere di riqualificazione ambientale	n.a.	€ 0,00
Imprevisti	n.a.	€ 0,00
Oneri per la sicurezza	n.a.	€ 40.000,00
Acquisto terreni	n.a.	€ 0,00
Acquisto beni/forniture	Spese per attrezzature in attuazione della strategia	€ 800.000,00

Acquisizione servizi	Spese per servizi in attuazione della strategia	350.000,00
Spese pubblicità	n.a.	€ 0,00
TOTALE		€ 2.500.000,00

Cronoprogramma delle attività

Fasi	Data inizio prevista	Data fine prevista
Fattibilità tecnica ed economica/Livello unico di progettazione	01/09/2020	31/10/2021
Progettazione definitiva	01/11/2021	31/01/2022
Progettazione esecutiva	01/11/2021	31/01/2022
Pubblicazione bando / Affidamento lavori / servizi	01/02/2022	30/04/2022
Esecuzione	01/11/2021	31/12/2023
Collaudo/funzionalità	02/01/2023	31/03/2023

Cronoprogramma finanziario

Trimestre	Anno	Costo (€)
I° trimestre	2021	€ 0,00
II° trimestre		€ 75.000,00
III° trimestre		€ 155.000,00
IV° trimestre		€ 538.000,00
I° trimestre	2022	€ 376.000,00
II° trimestre		€ 376.000,00
III° trimestre		€ 326.000,00
IV° trimestre		€ 296.000,00
I° trimestre	2023	€ 358.000,00
II° trimestre		€ 0,00
III° trimestre		€ 0,00
IV° trimestre		€ 0,00
Costo totale		€ 2.500.000,00

Scheda intervento 7.1

1	Codice intervento e Titolo	7.1. Aumento e diversificazione della capacità di attrazione della destinazione montana
2	Costo e copertura finanziaria	<p>Costo complessivo: € 1.012.500,00</p> <p>Copertura finanziaria:</p> <ul style="list-style-type: none"> - € 810.000,00 a valere sul POR FESR 2014-2020 della Regione Piemonte / Fondo per lo Sviluppo e la Coesione; - € 202.500,00 di cofinanziamento con risorse locali.
3	Oggetto dell'intervento	Valorizzazione del sistema turistico del territorio attraverso la realizzazione di iniziative di natura infrastrutturale e di integrazione funzionale delle proposte puntuali.
4	CUP	B27G20000090001
5	Localizzazione intervento	<p>Tutta l'Area Interna (per azioni di sistema)</p> <p>Comuni interessati dalla presenza di percorsi di fruizione escursionistici e cicloturistici.</p>
6	Coerenza programmatica e contestualizzazione dell'intervento	<p>L'intervento si inserisce nella Strategia nell'ambito dell'azione 7 "Valorizzazione delle risorse turistiche, culturali e ambientali" e si colloca in piena sinergia operativa e strategica con l'intervento 7.2. "Creazione di una rete culturale diffusa" e con l'intervento 7.3 "Tutela delle aree di pregio ambientale: le Testate di Valle".</p> <p>L'iniziativa, finalizzata all'accrescimento della competitività del sistema turistico del territorio e al miglioramento della sua definizione, contribuisce alla realizzazione della Strategia d'Area mediante la valorizzazione dell'offerta locale e l'incremento della sua attrattività per turisti provenienti da un bacino di prossimità e dall'estero.</p> <p>Attraverso l'attuazione di questo intervento, "La montagna si avvicina" all'utenza turistica grazie al miglioramento delle infrastrutture turistiche e ricreative a supporto della fruizione outdoor e all'integrazione delle diverse opportunità di fruizione che possono concorrere alla costruzione di un'identità locale, riconoscibile e attrattiva verso l'esterno e capace di innescare significativi processi di sviluppo economico.</p> <p>L'operazione agisce in sinergia con quanto attuato dal territorio nell'ambito dell'Operazione 7.5.1 "Infrastrutture turistico-ricettive ed informazione" del PSR 2014-2020 della Regione Piemonte che, a sua volta, capitalizza il lungo percorso avviato dalla precedente Comunità Montana per lo sviluppo dell'offerta outdoor locale. Attraverso la stesura di un Piano di Intervento unitario per il territorio - avente quale capofila l'Unione Montana di Comuni delle Valli di Lanzo Ceronda e Casternone e quale beneficiario l'Unione Montana Alpi Graie - l'Area ha in tale occasione promosso la valorizzazione del patrimonio escursionistico e degli itinerari che comprendono una rete sentieristica coerente con i criteri dalla L.R. 12/2010.</p> <p>L'intervento agisce inoltre in stretta relazione con l'operato del GAL Valli di Lanzo-Ceronda-Casternone il quale - attraverso l'attuazione del proprio</p>

		<p>Piano di Sviluppo Locale e mediante la partecipazione al progetto “ExplorLab”, parte del PITER GRAIES LAB finanziato dal programma europeo Interreg-Alcotra Italia-Francia 2014-2020 - individua nel comparto turistico un ruolo trainante per l’economia del territorio.</p> <p>L’operazione trova poi piena coerenza con quanto definito dal Piano Strategico di Sviluppo del Turismo 2017-2022 elaborato dal MIBACT, i cui obiettivi riguardano la valorizzazione e promozione integrate delle aree di attrazione turistica e la digitalizzazione dei dati turistici e dei servizi di promozione.</p> <p>La coerenza strategica è inoltre dimostrata con il “Documento di indirizzo per lo sviluppo turistico della Destinazione Piemonte” che, nell’individuare il turismo come settore strategico per lo sviluppo economico regionale, delinea una visione di lungo periodo basata sull’autenticità e sostenibilità di un turismo esperienziale, fondando la propria catena del valore sull’intersezione tra filiere differenziate.</p> <p>Tale orizzonte riprende inoltre la definizione di turismo data dalla Commissione Europea che ne riconosce il ruolo fondamentale nello sviluppo locale per la capacità di produrre significative ricadute in termini di crescita economica, occupazione e sviluppo sociale.</p> <p>La competitività, la sostenibilità e la qualità del turismo a livello regionale e locale sono sostenute dal Fondo europeo di sviluppo regionale (FESR) che, nella declinazione del POR-FESR 2014-2020 della Regione Piemonte, esprime tra le priorità di investimento la conservazione, protezione, promozione e sviluppo del patrimonio naturale e culturale (Priorità 6.c), sostenendo l’incentivazione di meccanismi di cooperazione tra enti pubblici e privati, e l’introduzione di modelli e tecniche di innovazione tecnologica nell’offerta di servizi turistici.</p>
7	<p>Descrizione dell'intervento (sintesi della relazione tecnica)</p>	<p>L’iniziativa prevede l’attuazione di interventi di infrastrutturazione fisica a sostegno della crescita del settore turistico intervallivo, promuovendo, al contempo, l’integrazione delle risorse e degli elementi attrattivi.</p> <p>Esso intende consolidare l’avviata politica di valorizzazione dell’offerta turistica basata sull’outdoor e sull’accessibilità per tutti, prevedendo azioni volte al potenziamento del patrimonio esistente - in un’ottica di attrattività in termini turistici, sportivi ed ambientali - ed alla sua valorizzazione in termini di integrazione e di identità.</p> <p>L’intervento muove dalla volontà di recuperare la consapevolezza, da parte della popolazione e degli operatori locali, delle potenzialità dell’Area - elemento imprescindibile per la conseguente costruzione di forme di collaborazione e promozione - e della progressiva mutazione da un turismo di villeggiatura ad una fruizione slow e naturalistica, in grado di intercettare una nuova utenza, italiana e straniera, che dimostra un interesse consapevole per la qualità ambientale.</p> <p>In tale ottica, si prevedono azioni di natura infrastrutturale, organizzativa e promozionale, declinate nei seguenti interventi:</p> <ul style="list-style-type: none"> - <u>Qualificazione ambientale e tutela del patrimonio naturale del territorio a sostegno dell’incremento dell’attrattività turistica,</u>

attraverso la realizzazione di opere di riqualificazione ambientale legate a percorsi escursionistici o naturalistici.

Prendendo avvio dall'ossatura esistente costituita da 7 itinerari di lunga percorrenza realizzati nell'ambito dell'Operazione 7.5.1 del PSR regionale e registrati nella Rete del patrimonio escursionistico regionale (Anello Ceronda, 3 Vallate, Alta Via delle Valli di Lanzo, EscursionAble, Tour della Bessanese, Trek Calcante e Tour dell'Uja), si intende provvedere all'arricchimento della rete sentieristica locale mediante:

- Ampliamento della rete sentieristica e sistemazione di sentieri di collegamento che mettano in connessione i percorsi di alta valle con le frazioni e i centri abitati a quote inferiori, allo scopo di diversificare e ampliare le opportunità di fruizione a disposizione dell'utenza turistica e di avvicinare la stessa alle più ampie proposte ricreative del territorio, in un'ottica di creazione di un prodotto turistico integrato e coordinato capace di prolungare la permanenza dei visitatori e di generare ricadute economiche. Nel dettaglio, si prevede la riqualificazione dei tracciati e la sistemazione dei piani viari di sentieri esistenti, con eliminazione della vegetazione arbustiva e stabilizzazione del terreno.
- Realizzazione di segnaletica informativa, a supporto della fruizione della rete sentieristica. L'azione intende supportare la fruizione degli itinerari escursionistici anche da parte dell'utenza non esperta, sempre più presente sul territorio, garantendone la sicurezza e permettendo la diffusione della conoscenza delle caratteristiche proprie del territorio. A tal fine, a partire dalle caratteristiche tecniche riconosciute a livello internazionale, la segnaletica fornirà informazioni circa la difficoltà del tracciato, la presenza di eventuali passaggi difficili, la descrizione del contesto naturalistico e antropico locali, il legame con le peculiarità storiche, culturali e produttive del territorio, accompagnando l'utente nel vivere una reale esperienza che va oltre la singola escursione.
- Realizzazione di bivacchi non gestiti per il ristoro e il pernottamento degli escursionisti in corrispondenza degli itinerari di lunga percorrenza esistenti in quota. L'iniziativa intende contribuire all'ampliamento del target di utenza di riferimento, invitando alla fruizione anche un'utenza non esperta e poco allenata che potrà, grazie all'utilizzo dei bivacchi, prendere in considerazione la percorrenza di itinerari della durata di più giornate. Le strutture saranno realizzate in legno e resteranno sempre aperte all'uso degli escursionisti, senza generare costi di gestione. A completamento della dotazione di accampamenti notturni già esistenti sul territorio, si prevede la realizzazione e l'allestimento di due nuovi bivacchi in corrispondenza del tratto compreso tra Lemie e Ala di Stura per la percorrenza del Trek Calcante e del Comune di Usseglio (lungo un percorso di prolungamento del Trek Calcante verso il confine

francese).

- Implementazione delle opportunità di fruizione dedicate al cicloturismo attraverso l'ampliamento della rete dei percorsi dedicati. Si prevede la sistemazione di due Sentieri Natura esistenti la cui ampiezza può garantire la fruizione contestuale per escursionisti a piedi e in bicicletta in totale sicurezza.

Si prevede inoltre l'attivazione di un nuovo percorso cicloturistico che assuma il ruolo di collegamento transvallivo in cresta e che costituirà elemento di raccordo tra i percorsi esistenti e tra le Vallate coinvolte: giungendo da Ala di Stura, il percorso consente il raggiungimento di un pianoro dall'elevato pregio naturalistico e paesaggistico da quale è possibile intraprendere differenti percorsi di congiunzione con Ceres, Mezenile e Viù.

Per la sua realizzazione sono previste la sistemazione del sentiero esistente per un tratto di circa cinque chilometri e la realizzazione di un nuovo shaping per il downhill. L'accesso al percorso da parte degli utenti in bicicletta sarà garantito mediante la dotazione della seggiovia Karfen, presente ad Ala di Stura, di ganci omologati per il trasporto di biciclette, permettendo il raggiungimento del pianoro che costituirà la partenza del percorso.

- L'ampliamento dei servizi dedicati al cicloturismo, che consentirà un susseguente incremento della disponibilità di e-bike a disposizione dell'utenza, tramite l'allestimento di punti di ricarica in quota, a completamento della rete esistente. Ancora, saranno realizzate apposite aree di servizio a valle - nei Comuni di Lemie, Groscavallo, Ceres e Ala di Stura - nei quali troveranno spazio stazioni di ricarica per e-bike, aree dedicate alla manutenzione, WC, spazi per il deposito dei propri bagagli con armadietti dotati di chiave e panchine per la sosta.

- Integrazione delle proposte turistiche del territorio e loro promozione congiunta sul mercato turistico di prossimità, nazionale e internazionale. L'attuale strutturazione dell'offerta turistica locale vede la presenza di numerosi poli attrattivi che appaiono scarsamente integrati tra loro e con i servizi del territorio, risultando, quindi limitatamente attrattivi per un'utenza che ricerca il valore esperienziale di un viaggio che comprenda diverse componenti di visita: dalla cultura allo sport, dall'enogastronomia al coinvolgimento diretto in attività che esulano dal vissuto quotidiano del turista, ecc.

Si intende dunque procedere alla creazione di una rete concreta di integrazione tra tutti gli operatori del territorio, pubblici e privati, che a vario titolo concorrono alla composizione della destinazione turistica delle Valli di Lanzo, così da rendere il sistema locale riconoscibile all'esterno e da incrementarne la competitività sui mercati sovralocali.

L'intervento nel suo complesso sarà attuato a cura delle Unioni Montane del territorio le quali procederanno in convenzione con il GAL e in

		collaborazione con le Amministrazioni comunali coinvolte e con i soggetti collettivi che già operano sull'area (Consorzio Operatori Turistici delle Valli di Lanzo, Associazioni di categoria, ecc.).
8	Risultati attesi	RA 6.6 - Miglioramento delle condizioni e degli standard di offerta e fruizione del patrimonio nelle aree di attrazione naturale.
9	Indicatori di realizzazione e risultato	<p>Indicatore di risultato:</p> <ul style="list-style-type: none"> - Cod. 105 Tasso di turisticità - Giornate di presenza (italiani e stranieri) nel complesso degli esercizi ricettivi per abitante. <p>Fonte: Istat; annuale</p> <p>Baseline: 0,80</p> <p>Target: + 15% del Baseline</p> <p>Indicatore di realizzazione:</p> <ul style="list-style-type: none"> - Cod. 778 - Estensione in lunghezza <p>Baseline: 0</p> <p>Target: + 35 km del Baseline</p>
10	Modalità previste per l'attivazione del cantiere	Le procedure di selezione delle ditte per l'esecuzione dei lavori e di individuazione dei fornitori per l'acquisto delle attrezzature verranno attuate nel rispetto della vigente normativa in materia di lavori pubblici, come da D. Lgs. 50/2016.
11	Progettazione necessaria per l'avvio dell'affidamento	Livello unico di progettazione (acquisto di beni) Progettazione esecutiva (lavori)
12	Progettazione attualmente disponibile	Fattibilità tecnica ed economica
13	Soggetto attuatore	Unione Montana Alpi Graie
14	Responsabile dell'Attuazione/RUP	Responsabile Ufficio tecnico dell'Unione Montana Alpi Graie (Geom. Alessandro Spandre)

Tipologie di spesa

Voci di spesa	Descrizione	Valuta
Costi del personale	n.a.	€ 0,00
Spese notarili	n.a.	€ 0,00
Spese tecniche	Progettazione	€ 40.000,00
Opere civili	n.a.	€ 0,00
Opere di riqualificazione ambientale	Ampliamento della rete sentieristica dedicata all'escursionismo (riqualificazione dei tracciati)	€ 130.000,00 € 60.000,00 (cofin)

	Ampliamento della rete dei percorsi cicloturistici (sistemazione dei tracciati)	€ 110.000,00 € 40.000,00 (cofin)
	Ampliamento della rete dei percorsi cicloturistici (grande collegamento transvallivo in cresta)	€ 200.000,00 € 30.000,00 (cofin)
Imprevisti	n.a.	€ 0,00
Oneri per la sicurezza	n.a.	€ 0,00
Acquisto terreni	n.a.	€ 0,00
Acquisto beni/forniture	Segnaletica informativa itinerari escursionistici	€ 140.000,00 € 40.000,00 (cofin)
	Allestimento di n. 2 bivacchi in quota	€ 70.000,00
	Dotazione ganci omologati per trasporto biciclette (seggiovia Karfen)	€ 20.000,00
	Allestimento di n. 4 aree di servizio per cicloturismo	€ 100.000,00
Acquisizione servizi	n.a.	€ 0,00
Spese pubblicità	Comunicazione	€ 32.500,00 (cofin)
TOTALE		€ 1.012.500,00

Cronoprogramma delle attività

Fasi	Data inizio prevista	Data fine prevista
Fattibilità tecnica ed economica/Livello unico di progettazione	01/03/2021	30/06/2021
Progettazione definitiva	01/07/2021	31/08/2021
Progettazione esecutiva	01/09/2021	31/10/2021
Pubblicazione bando / Affidamento lavori / servizi	01/11/2021	31/01/2022
Esecuzione	01/06/2022	31/10/2023
Collaudo/funzionalità	01/11/2022	10/12/2023

Cronoprogramma finanziario

Trimestre	Anno	Costo (€)
-----------	------	-----------

I° trimestre	2021	€ 0,00
II° trimestre		€ 20.000,00
III° trimestre		€ 30.000,00
IV° trimestre		€ 0,00
I° trimestre	2022	€ 6.000,00
II° trimestre		€ 300.000,00
III° trimestre		€ 289.500,00
IV° trimestre		€ 0,00
I° trimestre	2023	€ 6.000,00
II° trimestre		€ 230.000,00
III° trimestre		€ 131.000,00
IV° trimestre		€ 0,00
Costo totale		€ 1.012.500,00

Scheda intervento 7.2

1	Codice intervento e Titolo	7.2. Creazione di una rete culturale diffusa
2	Costo e copertura finanziaria	Costo complessivo: € 375.000,00 Copertura finanziaria: <ul style="list-style-type: none"> - € 300.000,00 a valere sul POR FESR 2014-2020 della Regione Piemonte / Fondo per lo Sviluppo e la Coesione; - € 75.000,00 di cofinanziamento con risorse locali.
3	Oggetto dell'intervento	Valorizzazione e messa in rete del patrimonio museale e culturale - materiale e immateriale - dell'Area.
4	CUP	B72F20000830001
5	Localizzazione intervento	Area Interna (azioni di sistema) Siti museali e culturali comunali (dotazione di dispositivi multimediali)
6	Coerenza programmatica e contestualizzazione dell'intervento	<p>L'intervento si inserisce nella Strategia nell'ambito dell'azione 7 "Valorizzazione delle risorse turistiche, culturali e ambientali" e si colloca in piena sinergia operativa e strategica con l'intervento 7.1 "Aumento e diversificazione della capacità di attrazione della destinazione montana".</p> <p>L'iniziativa contribuisce alla realizzazione dell'impianto strategico definito dall'Area attraverso la tutela e la valorizzazione del patrimonio culturale locale affinché possa divenire effettivo elemento di identità per il territorio - generando, di conseguenza, un rinnovamento di un orgoglioso senso di appartenenza degli abitanti alla loro terra - e possa mutare in concreto elemento di attrazione per turisti provenienti da un bacino di prossimità ma anche dal territorio nazionale ed estero, rendendo il comparto culturale traino per l'economia del territorio.</p> <p>La riqualificazione del sistema museale del territorio e l'integrazione con il patrimonio diffuso locale (storico, artistico, architettonico e di tradizioni) permetterà di consolidare il senso di appartenenza degli abitanti - attraverso la ri-scoperta delle trasformazioni e delle specificità storiche, culturali e produttive del territorio - e di aprirsi all'utenza esterna, promuovendo una destinazione nuova, da scoprire e fortemente riconoscibile e innestando in tal modo processi di sviluppo economico.</p> <p>L'intervento trova piena coerenza con gli assunti declinati dal MIBACT nel Piano Strategico di Sviluppo del Turismo 2017-2022 il quale individua nei contenuti culturali l'elemento distintivo del marchio Italia, ponendo in evidenza la crescita di interesse da parte dell'utenza per le proposte esperienziali e per le destinazioni meno note da scoprire.</p> <p>Anche a livello regionale, il "Documento di indirizzo per lo sviluppo turistico della Destinazione Piemonte" evidenzia per il territorio delle Valli di Lanzo, del Canavese e del Chivassese l'emergere di un turismo lento, fatto di piccoli borghi, castelli, chiese, abbazie e patrimonio immateriale diffuso legato alle tradizioni, suggerendo la strutturazione di sinergie tra i soggetti locali e l'attivazione di progetti ad elevata sostenibilità economica nel tempo.</p>

		<p>La contestualizzazione dell'intervento deriva altresì dalla rispondenza dei contenuti con gli obiettivi del POR-FESR 2014-2020 della Regione Piemonte e, in particolare, con l'Asse II dedicato all'Agenda Digitale, il quale focalizza l'attenzione sulla trasformazione digitale dei servizi al cittadino, sull'accessibilità e l'interoperabilità di dati e servizi, sulla diffusione della cultura digitale nel sistema socio-economico.</p> <p>Coerenza strategica è dimostrata inoltre con l'Azione VI.6c.7.1 "Interventi per la tutela, la valorizzazione e la messa in rete del patrimonio culturale, materiale e immateriale, nelle aree di attrazione di rilevanza strategica tale da consolidare e promuovere processi di sviluppo".</p> <p>Anche il Piano di Sviluppo Locale elaborato dal GAL Valli di Lanzo-Ceronda-Casternone individua nel comparto turistico un ruolo trainante per l'economia del territorio, in ragione della ricchezza e varietà dell'offerta.</p> <p>La correlazione del presente intervento con si esplicita inoltre nel confronto con passate esperienze condotte nell'ambito del PSR regionale (Misura 3.2.2 per il recupero delle borgate montane e Misura 7.6.4 per la riqualificazione degli elementi tipici del paesaggio e del patrimonio architettonico rurale) finalizzate alla valorizzazione del patrimonio diffuso.</p>
7	<p>Descrizione dell'intervento (sintesi della relazione tecnica)</p>	<p>L'iniziativa prevede la strutturazione di una rete dei musei e, più in generale, dei luoghi della cultura del territorio, al fine di potenziare l'identificazione, la promozione e la fruizione del patrimonio culturale locale.</p> <p>Gli obiettivi dell'intervento volgono l'attenzione sia alla popolazione locale, attraverso la valorizzazione dell'identità dei luoghi conosciuti e vissuti, sia all'utenza turistica, mediante l'adeguata caratterizzazione della proposta di fruizione.</p> <p>L'approfondimento e la condivisione del patrimonio culturale costituiscono, infatti, la base per la sua adeguata promozione, con connotazioni non banali ma capaci di valorizzare il rapporto tra memoria, storia e attrattività e trasformare il retaggio culturale dell'Area in atout per le economie locali.</p> <p>In tale ottica, si prevedono i seguenti interventi:</p> <ul style="list-style-type: none"> - Creazione di una <u>rete diffusa dei musei e dei beni culturali</u> del territorio che miri a costruire un sistema tematico di fruizione ampio e riconoscibile. La rete consentirà di assicurare la connessione tra le realtà culturali dell'Area attraverso l'attivazione di un meccanismo di coordinamento delle attività e delle azioni (calendario comune di eventi, promozione congiunta, ecc.). Alla base del funzionamento della rete sarà la conoscenza reciproca delle proposte offerte da ciascun bene, così da sostenere la creazione di sinergie operative e la diffusione delle informazioni, con l'obiettivo di stimolare l'utenza alla visita di più beni e di incrementarne conseguentemente la permanenza sul territorio. <p>Per la messa in rete dei siti di interesse culturale del territorio si procederà alla stipula di un accordo atto a strutturare il rapporto tra le strutture aderenti (pubbliche e private) e a definire le modalità di</p>

cooperazione e partecipazione. Il coordinamento della rete rimarrà in capo alle Unioni Montane del territorio al fine di assicurare la piena coerenza con gli assunti strategici dell'Area e l'efficacia operativa.

Elemento concreto di strutturazione della rete sarà la creazione di un biglietto di accesso cumulativo che permetta al turista di visitare due o più strutture museali ad un prezzo ridotto, nell'arco di più giornate, prolungando la propria permanenza in loco o eventualmente ritornando più volte sull'area nel caso di un'utenza di prossimità.

La connessione tra le emergenze culturali del territorio si amplierà inoltre all'area metropolitana torinese, inserendosi in un più vasto sistema di offerta e acquisendo, quindi, attrattività nei confronti di un'utenza sovralocale. In questo senso, l'obiettivo dell'attività è l'inserimento di nuove strutture all'interno del circuito dell'Abbonamento Musei Piemonte che comprende ad oggi più di 400 beni tra musei e siti culturali e di cui fanno già parte l'Ecomuseo della Resistenza del Colle del Lys, il Museo Diffuso della Valle di Viù, il Museo Civico Alpino "Arnaldo Tazzetti" di Usseglio e l'Ecomuseo delle Guide Alpine "A. Castagneri" di Balme.

La definizione della composizione della rete deriverà dall'esecuzione di una preliminare operazione di mappatura delle risorse culturali del territorio, in modo da comprendere beni museali e culturali di differente natura. Si riportano di seguito a titolo esemplificativo ma non esaustivo alcune emergenze che rientreranno nella mappatura:

- Musei: oltre alle strutture già citate si rammentano il Museo delle Genti delle Valli di Lanzo nel Comune di Ceres, l'Ecomuseo dei Chiodaioli a Mezenile, l'Ecomuseo Storia dell'alpinismo delle Valli di Lanzo a Lanzo, l'Ecomuseo Antica Miniera di Talco Brunetta di Cantoira.
- Borghi: l'antico borgo minerario di Lemie con la Cappella di San Giulio, il borgo antico di Lanzo Torinese con la porta e la torre civica, i "Sim" corti interne tipiche delle case coloniche del centro storico di Balangero, il museo a cielo aperto del progetto AR.CO. di Corio, le strade della Sindone di Coassolo.
- Beni di rilevanza storico-architettonica: l'Oratorio della Confraternita del SS. Nome di Gesù a Lemie, il Santuario Sant'Ignazio nel Comune di Pessinetto, il Castello dei Conti Francesetti di Mezenile, il sistema delle stazioni ferroviarie realizzate nei primi anni del Novecento in tipico stile svizzero (Comuni di Lanzo, Germagnano, Germagnano Funghera, Pessinetto, Pessinetto Losa, Ceres, Traves e Mezenile), il circuito delle ville liberty tra le quali le più note Villa Pastrone a Groscavallo e Villa Franchetti a Viù, la Cappella della Sacra Sindone a Ceres, il Santuario di Santa Cristina di Cantoira, i numerosi monumenti di Cafasse, il Santuario della Madonna del Ciavanis di Chialamberto, La Gézia, chiesa parrocchiale intitolata a Santa Anastasia a Monastero di Lanzo.

L'esito del censimento realizzato - in coerenza con quanto previsto nell'ambito dell'intervento 7.1 "Aumento e diversificazione della capacità di attrazione della destinazione montana" - sarà integrato con lo strumento "Valli di Lanzo Experience", mappa interattiva di presentazione delle attrattive turistiche del territorio, realizzata dal GAL Valli di Lanzo Ceronda e Casternone nell'ambito del progetto transfrontaliero "ExplorLab", parte del PITER GRAIES Lab finanziato dal programma europeo Interreg-Alcotra Italia-Francia 2014-2020.

- Digitalizzazione dei siti museali e culturali, che possano rendere la visita ai beni maggiormente coinvolgente ed attrattiva, tramite l'utilizzo di filmati e dispositivi interattivi. Ciascun sito museale della Rete verrà dotato di un dispositivo multimediale touch screen che permetterà la fruizione virtuale degli elementi di caratterizzazione del territorio in connessione con le collezioni esposte: video interattivi di riproposizione delle attività tradizionali, narrazioni relative alla storia di luoghi e personaggi, video esplicativi delle modalità di utilizzo degli attrezzi esposti, filmati di presentazione degli animali del territorio, ecc.

I dispositivi consentiranno altresì all'utenza di acquisire informazioni relative agli altri siti della rete permettendone la conoscenza e invogliando alla visita.

- Creazione di un portale web e di un'applicazione per dispositivi mobili a sostegno della divulgazione delle risorse culturali delle Valli di Lanzo. L'azione muove dalla consapevolezza che la comunicazione attraverso il web del patrimonio culturale del territorio necessita di una riorganizzazione al fine di intercettare la tendenza sempre più diffusa dell'utenza turistica di pianificare la propria visita prima di giungere sul territorio raccogliendo informazioni e notizie online. Attualmente la disponibilità di informazioni sul tema per le Valli di Lanzo risulta incompleta e fornisce risultati discordanti tra differenti portali (Piemonteitalia.eu, Turismotorino.org, siti web dei Comuni e dei singoli beni), proponendo un percorso non omogeneo che risulta difficilmente percorribile e limitatamente attrattivo per il potenziale turista.

La realizzazione di due strumenti condivisi e completi consentirà di migliorare la presentazione dell'Area nei confronti dell'utenza turistica, presentando una proposta integrata e variegata, attrattiva e interessante. La già citata integrazione con il portale "Valli di Lanzo Experience" (oggetto di implementazione nell'ambito dell'intervento 7.1 "Aumento e diversificazione della capacità di attrazione della destinazione montana") garantirà la completa costruzione della proposta turistica di territorio.

Il portale web e l'applicazione mobile presenteranno i medesimi contenuti informativi e saranno aggiornati con costanza in modo da garantirne l'utilità e da divenire punto di riferimento per la fruizione del territorio. Nel presentare tutti i beni facenti parte della rete costituita, gli strumenti digitali forniranno informazioni circa: la

		<p>tipologia del bene, la localizzazione e le modalità per raggiungerlo, la tipologia degli allestimenti, l'accessibilità, i periodi e gli orari di apertura, i costi di fruizione e di accesso, i contatti con il soggetto gestore o con l'Amministrazione Comunale di riferimento (in caso di beni aperti e privi di presidio). Una specifica sezione del sito e dell'app sarà dedicata agli eventi culturali che hanno luogo sul territorio, fornendo all'utente un calendario costantemente aggiornato.</p> <p>Nella progettazione e messa in opera degli interventi verrà garantita l'interoperabilità con i portali turistici sovraregionali e il rispetto della standardizzazione condivisa degli elementi informatici minimi (descrizioni, informazioni e transazioni) prevista dal MIBACT (Italia Destination Management System - DMS del PON Cultura e Turismo 2014-2020).</p>
8	Risultati attesi	RA 6.7 - Miglioramento delle condizioni e degli standard di offerta e fruizione del patrimonio culturale, materiale e immateriale, nelle aree di attrazione attraverso la valorizzazione integrata di risorse e competenze territoriali.
9	Indicatori di realizzazione e risultato	<p>Indicatore di risultato:</p> <ul style="list-style-type: none"> - Cod. 372 - Indice di domanda culturale del patrimonio statale e non statale - Numero di visitatori negli istituti di antichità e d'arte statali e non statali per istituto <p>Fonte: Mibact Baseline: 4.900 Target: 6.500</p> <p>Indicatore di realizzazione:</p> <ul style="list-style-type: none"> - Cod. 915 - Progetti per la fruizione integrata e la promozione <p>Baseline: 0 Target: 1</p>
10	Modalità previste per l'attivazione del cantiere	L'acquisizione di tutti i servizi e delle forniture necessarie avverrà nel rispetto delle procedure ad evidenza pubblica, ai sensi del vigente Codice dei Contratti, come da D. Lgs. 50/2016.
11	Progettazione necessaria per l'avvio dell'affidamento	Livello unico di progettazione
12	Progettazione attualmente disponibile	Fattibilità tecnica ed economica
13	Soggetto attuatore	Unione Montana Alpi Graie
14	Responsabile dell'Attuazione/RUP	Responsabile Ufficio tecnico dell'Unione Montana Alpi Graie (Geom. Alessandro Spandre)

Tipologie di spesa

Voci di spesa	Descrizione	Valuta
Costi del personale	n.a.	€ 0,00
Spese notarili	n.a.	€ 0,00
Spese tecniche	n.a.	€ 0,00
Opere civili	n.a.	€ 0,00
Opere di riqualificazione ambientale	n.a.	€ 0,00
Imprevisti	n.a.	€ 0,00
Oneri per la sicurezza	n.a.	€ 0,00
Acquisto terreni	n.a.	€ 0,00
Acquisto beni/forniture	Dispositivi multimediale touch screen per siti culturali	€ 170.000,00
Acquisizione servizi	Mappatura e messa in rete delle risorse culturali	€ 30.000,00
	Realizzazione di un portale web	€ 15.000,00
	Realizzazione di un'applicazione mobile	€ 25.000,00
	Realizzazione di video interattivi	€ 20.000,00 (cofin)
		€ 60.000,00
Spese pubblicità	Comunicazione	€ 15.000,00 (cofin)
		€ 40.000,00 (cofin)
TOTALE		€ 375.000,00

Cronoprogramma delle attività

Fasi	Data inizio prevista	Data fine prevista
Fattibilità tecnica ed economica/Livello unico di progettazione	01/03/2021	31/08/2021
Progettazione definitiva	-	-
Progettazione esecutiva	-	-
Pubblicazione bando / Affidamento lavori / servizi	01/09/2021	31/12/2021
Esecuzione	01/01/2022	31/10/2023
Collaudo/funzionalità	01/05/2022	10/12/2023

Cronoprogramma finanziario

Trimestre	Anno	Costo (€)
I° trimestre	2021	€ 0,00
II° trimestre		€ 0,00
III° trimestre		€ 50.000,00
IV° trimestre		€ 90.000,00
I° trimestre	2022	€ 55.000,00
II° trimestre		€ 60.000,00
III° trimestre		€ 25.000,00
IV° trimestre		€ 25.000,00
I° trimestre	2023	€ 35.000,00
II° trimestre		€ 25.000,00
III° trimestre		€ 10.000,00
IV° trimestre		€ 0,00
Costo totale		€ 375.000,00

Scheda intervento 7.3

1	Codice intervento e Titolo	7.3. Tutela delle aree di pregio ambientale: le Testate di Valle
2	Costo e copertura finanziaria	Costo complessivo: € 1.100.000,00 Copertura finanziaria: <ul style="list-style-type: none"> - € 880.000,00 a valere sul POR FESR 2014-2020 della Regione Piemonte / Fondo per lo Sviluppo e la Coesione; - € 220.000,00 di cofinanziamento con risorse locali.
3	Oggetto dell'intervento	Qualificazione ambientale delle testate della Valli Grande, d'Ala e di Viù, attraverso la riqualificazione ambientale e paesaggistica delle aree in quota e l'allestimento di aree ecologiche multifunzionali.
4	CUP	B27G20000100001
5	Localizzazione intervento	Comuni di Balme (Val d'Ala), Groscavallo (Val Grande) e Usseglio (Valle di Viù).
6	Coerenza programmatica e contestualizzazione dell'intervento	<p>L'intervento si inserisce nella Strategia nell'ambito dell'azione 7 "Valorizzazione delle risorse turistiche, culturali e ambientali", trovando particolare sinergia con l'intervento 7.1 "Aumento e diversificazione della capacità di attrazione della destinazione montana".</p> <p>L'iniziativa è volta alla riqualificazione ambientale e al miglioramento dell'accessibilità e della fruizione delle aree di origine delle tre vallate che compongono il territorio, caratterizzate da elevate sensibilità e frequentazione, soprattutto durante il periodo estivo e nei giorni festivi.</p> <p>Sempre più spesso negli ultimi anni, infatti, i territori in quota sono interessati da un turismo "mordi e fuggi" che nei fine settimana e nei mesi estivi invade il territorio, generando un impatto antropico considerevole sia in ragione della numerosità dei frequentatori, sia a causa della presenza di una parte di turisti improvvisati e inconsapevoli talvolta scarsamente rispettosi del contesto naturale.</p> <p>Tali dinamiche sono incompatibili con le strategie di tutela del territorio e del paesaggio che si intendono attuare e con la vivibilità per i residenti che si intende garantire: occorre impedire che le aree montane, caratterizzate da un equilibrio ecologico molto fragile, vengano considerate come parchi giochi e, al contrario, è necessario garantire una fruizione dei luoghi educata e informata.</p> <p>La Strategia d'area è supportata dal presente intervento grazie alla sua capacità di qualificare l'ambiente naturale e paesaggistico della montagna, facendo del contesto paesaggistico e della possibilità di vivere attivamente le bellezze naturali di cui il territorio dispone, uno dei punti di forza e uno dei motivi di attrazione turistica.</p> <p>La risoluzione delle problematiche di raggiungibilità e di congestionamento contribuirà alla valorizzazione del patrimonio naturalistico dell'Area, sostenendo la promozione di una mobilità dolce e consapevole e sensibilizzando l'utenza turistica sul significato della risorsa montagna, la cui fruizione incontrollata genera impatti considerevoli.</p>

		<p>La realizzazione di un intervento sostenibile e integrato concorrerà alla strutturazione di un territorio che accoglie, avvicinando e attraendo il turista, e di un territorio pienamente vivibile per la cittadinanza. L'iniziativa restituirà inoltre alla comunità, che qui risiede e lavora, risorse preziose quali il paesaggio montano e la sua vivibilità.</p> <p>Attraverso la riqualificazione naturalistica delle testate di Valle dell'Area si intende sostenere altresì il rilancio del settore turistico, concorrendo al miglioramento competitivo del prodotto di territorio e, quindi, divenendo volano di sviluppo in termini economici e occupazionali.</p> <p>In tal senso, l'intervento si dimostra coerente con quanto previsto dal "Documento di indirizzo per lo sviluppo turistico della Destinazione Piemonte" che individua quale elemento fondante della proposta turistica del territorio la crescita sostenibile, in grado di soddisfare una vera esigenza di autenticità a partire dalla proposta di una destinazione "slow" ricco di paesaggi incontaminati.</p> <p>Analogamente, l'iniziativa riflette gli assunti del Piano Strategico di Sviluppo del Turismo 2017-2022 elaborato dal MIBACT che, rilevando una importante crescita di turismo "mordi e fuggi", sostiene un ripensamento del modello di offerta turistica ponendo al centro il concetto di qualità e la valorizzazione del patrimonio.</p> <p>La coerenza è altresì dimostrata con i contenuti del POR-FESR 2014-2020 della Regione Piemonte nell'ambito dell'Asse V - Obiettivo tematico 6 "Tutela dell'ambiente e valorizzazione delle risorse culturali e ambientali" e trova piena sinergia con quanto già realizzato sul territorio nell'ambito dell'operazione 7.5.1 "Infrastrutture turistico-ricettive ed informazione" del PSR 2014-2020 della Regione Piemonte.</p>
7	<p>Descrizione dell'intervento (sintesi della relazione tecnica)</p>	<p>L'iniziativa prevede la qualificazione ambientale delle tre testate turistiche di Valle del territorio e il decongestionamento delle stesse, soprattutto nei mesi estivi, favorendone la fruizione consapevole e sostenibile, a piedi e in bicicletta.</p> <p>Al fine di tutelare e valorizzare il patrimonio naturale e paesaggistico di queste aree, si intende sostenerne il rilancio attraverso la promozione di un turismo dolce che - mediante la rinaturalizzazione, la realizzazione di servizi e l'adozione di sistemi di mobilità sostenibile - consenta al visitatore di addentrarsi alla scoperta di luoghi unici e integri, impedendone la deturpazione che attualmente avviene a causa dell'elevato numero di turisti e del diffuso mancato rispetto dei territori in quota e introducendo nuove modalità di gestione del patrimonio stesso.</p> <p>In tale ottica, si prevedono i seguenti interventi:</p> <ul style="list-style-type: none"> - <u>Riqualificazione ambientale delle aree in quota presso le testate di Valle</u>, identificate quali zone oggetto di tutela, nei Comuni di Balme, Groscavallo e Usseglio. Si intende provvedere alla sistemazione ambientale e paesaggistica di tali aree mediante operazioni di ricucitura delle cicatrici generate dall'uso improprio e massiccio verificatosi negli ultimi anni e tramite la predisposizione di arredi urbani per la fruizione responsabile. Le superfici recuperate saranno

		<p>consolidate e inerbite (evitando assolutamente l'asfalto) e oggetto di una rivegetalizzazione con scelta e piantumazione di specie autoctone, che ben si integrino con il paesaggio: data la quota saranno prioritariamente individuati specie arbustive e suffrutici che siano in grado di sopportare il rigido clima montano.</p> <p>Tali aree saranno organizzate in modo che turisti e visitatori possano trovarvi servizi utili ad agevolare la scoperta del territorio e l'accesso alle sue risorse; saranno eseguiti i seguenti interventi:</p> <ul style="list-style-type: none"> ▪ riqualificazione ambientale e naturalistica delle aree con l'obiettivo di ripristinare e mantenere gli habitat naturali caratteristici e valorizzarne la specificità. Si procederà all'esecuzione di inerbimenti, alla piantumazione di arbusti e cespugli autoctoni; ▪ predisposizione di arredi urbani atti a garantire ai visitatori la fruizione rispettosa dei luoghi (panchine, tavoli, WC, cestini portarifiuti, ecc.) ▪ installazione di idonea illuminazione presso le aree attrezzate; ▪ installazione di bacheche informative digitali e interattive che permetteranno l'approfondimento degli elementi di caratterizzazione del territorio in connessione con le emergenze tematiche di cui alle schede 7.1 e 7.2, in un'ottica di integrazione della proposta turistica. Le bacheche saranno dotate di connessione bluetooth in modo da permettere all'utenza di acquisire su proprio device le informazioni di interesse (percorso dei sentieri escursionistici e ciclabili, difficoltà e caratteristiche del percorso, storia, caratterizzazione del sistema ambientale di flora e fauna, ecc.); ▪ installazione di cartellonistica e segnaletica a supporto della fruizione dei percorsi escursionistici pedestri e ciclabili, a completamento di quanto previsto nell'intervento 7.1. <p>- <u>Realizzazione di aree di fruizione per finalità turistiche</u>, nei Comuni di Balme, Groscavallo e Usseglio, a supporto delle aree di pregio paesaggistico-ambientale in quota, dei beni culturali e naturali del territorio, dei percorsi pedonali, escursionistici e cicloturistici, delle aree attrezzate per sosta all'aperto lungo i percorsi stessi.</p> <p>Tali aree saranno organizzate in modo che turisti e visitatori possano trovarvi servizi utili ad agevolare la scoperta del territorio e l'accesso alle sue risorse e agli itinerari che le raggiungono e attraversano; saranno allestite e dotate dei seguenti servizi:</p> <ul style="list-style-type: none"> ▪ spazio multifunzionale ecologico per la sosta dei camper, utilizzabile anche per lo scarico degli autobus turistici, dotato di servizi di scarico delle acque reflue con pozzetto autopulente e di sistema di illuminazione; ▪ allaccio alle utenze, attrezzato anche come punto di ricarica x auto e biciclette elettriche, dotato di pannelli fotovoltaici;
--	--	---

- aree di sosta a servizio degli itinerari escursionistici e cicloturistici (in particolare, nei mesi estivi e nei weekend, con modalità di fruizione regolamentata);
- servizi igienici e fontanelle con acqua potabile;
- rastrelliere per biciclette;
- area giochi per bambini;
- bacheca informativa, eventualmente di tipo digitale e interattivo, mediante l'installazione di dispositivi multimediali touch screen che permetteranno la fruizione virtuale degli elementi di caratterizzazione del territorio in connessione con le emergenze tematiche di cui alle schede 7.1 e 7.2, in un'ottica di integrazione della proposta turistica;
- internet point con servizio wi-fi.

Nel dettaglio, le aree di fruizione per finalità turistiche saranno realizzate nelle seguenti località:

- Comune di Balme, in Val d'Ala, a servizio della fruizione turistica verso il Pian della Mussa.
- Frazione Forno Alpi Graie del Comune di Groscavallo, in Val Grande, a supporto delle opportunità escursionistiche nel gruppo delle Levanne, nel territorio alla confluenza del vallone di Sea e del vallone di Gura.
- Frazione Margone del Comune di Usseglio - borgo certificato con la Bandiera Arancione del Touring Club Italiano - nella Valle di Viù, a servizio delle escursioni verso il lago di Malciaussia e il Rocciamelone.

Le aree di fruizione verranno realizzate su terreni di proprietà comunale e saranno messe a disposizione dell'utenza turistica gratuitamente con l'intento di evitare soste improprie in aree ambientalmente sensibili, data l'esiguità dei costi che rientreranno nella normale manutenzione pubblica. Anche l'utilizzo dei punti di ricarica elettrica per e-bike, come già in tutti gli altri punti sia pubblici che privati esistenti nel territorio, sarà gratuito.

L'iniziativa sarà attivata a cura delle amministrazioni Comunali direttamente interessate, al fine di garantire l'efficace attuazione delle opere e l'efficiente gestione dei servizi.

La gestione delle aree stesse verrà affidata a fornitori esterni attraverso un bando ad evidenza pubblica.

Un complessivo coordinamento verrà attivato da parte dell'Unione Montana capofila allo scopo di garantire la coerenza funzionale e paesaggistica delle lavorazioni eseguite.

- Regolamentazione del traffico veicolare di accesso alle testate di valle, limitata ai periodi di intensa frequentazione corrispondenti ai mesi di giugno e settembre, nelle giornate di sabato, domenica e festivi e di luglio e agosto, tutti i giorni. Saranno previste deroghe al

		<p>divieto di transito per residenti, per attività di pubblica sicurezza e di pronto soccorso, per le attività commerciali e agro-silvo-pastorali e per gli utenti con disabilità.</p> <p>Per agevolare l'accessibilità alle aree in quota, si prevede anche l'attivazione di un servizio di trasporto collettivo su gomma, oggetto della scheda intervento 5.1 - Riorganizzazione e ottimizzazione del sistema di TPL e attivazione di servizi di trasporto flessibili, che andrà a servire quella quota residuale di utenti che non faranno gli ultimi chilometri con la propria bicicletta, a piedi lungo i sentieri esistenti, con e-bike di proprietà o noleggiate in loco, lungo la pista di fondo o i percorsi scialpinistici, ecc.</p> <p>L'azione non comporta alcun costo nell'ambito della presente scheda.</p> <p>L'inserimento delle nuove opere avverrà con il massimo rispetto dei valori ambientali e mediante tecniche in grado di garantirne al contempo la durabilità e la piena integrazione paesaggistica.</p>
8	Risultati attesi	RA 6.6 - Miglioramento delle condizioni e degli standard di offerta e fruizione del patrimonio nelle aree di attrazione naturale.
9	Indicatori di realizzazione e risultato	<p>Indicatore di risultato:</p> <ul style="list-style-type: none"> - Cod. 105 Tasso di turisticità - Giornate di presenza (italiani e stranieri) nel complesso degli esercizi ricettivi per abitante. <p>Fonte: Istat; annuale</p> <p>Baseline: 0,80</p> <p>Target: +10% del Baseline</p> <p>Indicatore di realizzazione:</p> <ul style="list-style-type: none"> - Cod. 915 - Progetti per la fruizione integrata e la promozione <p>Baseline: 0</p> <p>Target: 3</p>
10	Modalità previste per l'attivazione del cantiere	Le procedure di selezione delle ditte per l'esecuzione dei lavori di sistemazione dei sedimenti e di allestimento degli arredi per le testate di valle e per le aree di fruizione per finalità turistiche allestite verranno attuate nel rispetto delle procedure ad evidenza pubblica, ai sensi del vigente Codice dei Contratti, come da D. Lgs. 50/2016.
11	Progettazione necessaria per l'avvio dell'affidamento	<p>Livello unico di progettazione per l'acquisto di beni.</p> <p>Progettazione esecutiva per le opere.</p>
12	Progettazione attualmente disponibile	Fattibilità tecnica ed economica
13	Soggetto attuatore	Unione Montana Alpi Graie
14	Responsabile dell'Attuazione/RUP	Responsabile Ufficio tecnico dell'Unione Montana Alpi Graie (Geom. Alessandro Spandre)

Tipologie di spesa

Voci di spesa	Descrizione	Valuta
Costi del personale	n.a.	€ 0,00
Spese notarili	n.a.	€ 0,00
Spese tecniche	Spese di progettazione	€ 30.000,00
Opere civili	n.a.	€ 0,00
Opere di riqualificazione ambientale	Riqualificazione ambientale e naturalistica delle testate di valle in quota (ripristino habitat, inerbimenti, piantumazioni) Riqualificazione di aree di fruizione per finalità turistiche	€ 510.000,00 € 110.000,00 (cofin) € 80.000,00 (cofin)
Imprevisti	n.a.	€ 0,00
Oneri per la sicurezza	n.a.	€ 0,00
Acquisto terreni	n.a.	€ 0,00
Acquisto beni/forniture	Arredi urbani e illuminazione testate di valle Arredi urbani aree di fruizione per finalità turistiche Allestimento spazi multifunzionali ecologici Bacheche digitali (testate di valle e aree di fruizione) Cartellonistica e segnaletica	€ 105.000,00 € 60.000,00 € 45.000,00 € 90.000,00 € 40.000,00
Acquisizione servizi	n.a.	€ 0,00
Spese pubblicità	Comunicazione	€ 30.000,00 (cofin)
TOTALE		€ 1.100.000,00

Cronoprogramma delle attività

Fasi	Data inizio prevista	Data fine prevista
Fattibilità tecnica ed economica/Livello unico di progettazione	01/03/2021	31/05/2021
Progettazione definitiva	01/06/2021	31/08/2021
Progettazione esecutiva	01/09/2021	30/11/2021
Pubblicazione bando / Affidamento lavori / servizi	01/12/2021	31/01/2022
Esecuzione	01/02/2022	30/09/2023
Collaudo/funzionalità	01/09/2022	31/10/2023

Cronoprogramma finanziario

Trimestre	Anno	Costo (€)
-----------	------	-----------

I° trimestre	2021	€ 0,00
II° trimestre		€ 10.000,00
III° trimestre		€ 25.000,00
IV° trimestre		€ 70.000,00
I° trimestre	2022	€ 75.000,00
II° trimestre		€ 70.000,00
III° trimestre		€ 295.000,00
IV° trimestre		€ 270.000,00
I° trimestre	2023	€ 5.000,00
II° trimestre		€ 200.000,00
III° trimestre		€ 80.000,00
IV° trimestre		€ 0,00
Costo totale		€ 1.100.000,00

Scheda intervento 8.1

1	Codice intervento e Titolo	8.1. Sviluppo di servizi digitali per il turismo
2	Costo e copertura finanziaria	Costo complessivo: € 365.000,00 Copertura finanziaria: <ul style="list-style-type: none"> - € 292.000,00 a valere sul POR FESR 2014-2020 della Regione Piemonte / Fondo per lo Sviluppo e la Coesione; - € 73.000,00 di cofinanziamento con risorse locali.
3	Oggetto dell'intervento	Sviluppo di reti telematiche integrate a sostegno dello sviluppo economico del territorio.
4	CUP	B89C20003530001
5	Localizzazione intervento	Area Interna (azioni di sistema) Ala di Stura, Cantoira e Viù (spazi digitali)
6	Coerenza programmatica e contestualizzazione dell'intervento	<p>L'intervento si inserisce nella Strategia nell'ambito dell'azione 8 "Sviluppo di servizi digitali" che costituisce nodo trasversale indispensabile per l'effettivo sviluppo del territorio e l'adeguata diffusione dei servizi essenziali.</p> <p>La diffusione delle ICT (<i>Information and Communication Technologies</i>) rappresenta, infatti, un fattore determinante per il conseguimento degli obiettivi di diffusione dei servizi primari, di crescita economica e di inclusione sociale: nei territori montani e marginali il tema del <i>digital divide</i> costituisce motivo di esclusione dall'accesso alle tecnologie dell'informazione e, conseguentemente, la limitazione dei servizi essenziali offerti alla popolazione.</p> <p>Nell'ampio contesto di azioni definito dalla Strategia, il presente intervento si pone in connessione con l'insieme delle progettualità dedicate allo sviluppo locale, che potranno trovare compiuta realizzazione soltanto in un contesto che riconosca il ruolo chiave delle TIC come leva di trasformazione economica e sociale.</p> <p>Il miglioramento delle connessioni digitali e la creazione di reti telematiche per l'operatività dei soggetti attivi sul territorio, costituiscono, infatti, la base su cui si fonda il concreto sviluppo del territorio, in termini economici, sociali e di attrazione. La possibilità per i professionisti e imprenditori del territorio di svolgere la propria attività nell'Area consentirà inoltre di favorire la residenzialità, incrementando la capacità di attrazione del territorio.</p> <p>L'intervento si realizza in piena sinergia con altre strategie pubbliche - europee, nazionali e regionali - in essere, con l'obiettivo di mettere a sistema obiettivi, processi e risultati.</p> <p>In termini strategici, l'intervento dimostra la propria coerenza con la strategia di Crescita Digitale 2014-2020 definita dalla Presidenza del Consiglio dei Ministri, i cui obiettivi riguardano la digitalizzazione della pubblica amministrazione - anche attraverso la messa a sistema delle diverse azioni avviate a livello territoriale -, il sostegno alla crescita</p>

		<p>economica e sociale mediante lo sviluppo di competenze e la diffusione di cultura digitale e il coordinamento in termini di programmazione e attuazione di investimenti in innovazione digitale e ICT.</p> <p>A livello europeo, l'intervento trova contestualizzazione nell'ambito della Digital Agenda for Europe che basa i propri principi sul pilastro dedicato all'accesso ai servizi digitali per consumatori, imprese e amministrazioni. Analogamente, l'Agenda 2030 per lo Sviluppo Sostenibile siglata nel 2015 dai Paesi membri dell'ONU, annovera tra i propri obiettivi le tematiche dell'innovazione e della riduzione delle disuguaglianze.</p> <p>A scala regionale, il POR-FESR 2014-2020 della Regione Piemonte dedica l'Asse II all'Agenda Digitale, focalizzando l'attenzione sulla trasformazione digitale dei servizi al cittadino, sull'accessibilità e l'interoperabilità di dati e servizi, sulla diffusione della cultura digitale nel sistema socioeconomico.</p> <p>Lo stesso POR-FESR dedica l'Asse II all'Agenda Digitale, focalizzando l'attenzione sulla trasformazione digitale dei servizi al cittadino, sull'accessibilità e l'interoperabilità di dati e servizi, sulla diffusione della cultura digitale nel sistema socioeconomico.</p> <p>L'intervento trova coerenza, inoltre, con la definizione del quadro programmatico 2014-2020 del Fondo per lo Sviluppo e la Coesione (Delibera CIPE n.26 del 28 febbraio 2018), che intende sostenere la realizzazione di interventi nel campo della fruizione turistica sostenibile e dell'innovazione dei sistemi di analisi e dell'infrastruttura digitale.</p>
7	<p>Descrizione dell'intervento (sintesi della relazione tecnica)</p>	<p>L'iniziativa prevede l'attivazione di servizi e attrezzature digitali a servizio del turismo e dei soggetti di natura pubblica e privata operanti sul territorio, in un'ottica di sviluppo economico complessivo.</p> <p>Un primo aspetto operativo dell'iniziativa riguarda la creazione di una <u>rete informativa</u> a concreta integrazione tra tutti gli operatori del territorio, pubblici e privati, che a vario titolo concorrono alla composizione della <u>destinazione turistica delle Valli di Lanzo</u>, così da rendere il sistema locale riconoscibile all'esterno e da incrementarne la competitività sui mercati sovralocali. Al fine di non duplicare gli strumenti esistenti e, al contrario, di mettere a sistema e in valore quanto già realizzato sul territorio, l'iniziativa verrà attuata a partire dall'esperienza già condotta nell'ambito del progetto "ExplorLab", parte del PITER "GRAIES Lab" finanziato dal programma europeo Interreg-Alcotra Italia-Francia 2014-2020 attraverso la quale il GAL Valli di Lanzo Ceronda e Casternone ha promosso la realizzazione dello strumento "Valli di Lanzo Experience", mappa interattiva di presentazione delle attrattive turistiche del territorio. Lo strumento, dedicato alla scoperta, alla promozione e alla fruizione del territorio, nasce dalla conduzione di un primo censimento delle risorse turistiche dell'area, proposte all'utente grazie ad una mappa consultabile online e organizzata per tematismi: ricettività, ristorazione, sport invernali, sport estivi, servizi, negozi e attività.</p> <p>Si rende necessario, attraverso il presente intervento, <u>implementare il database</u> parziale creato che risulta essere attualmente incompleto e principalmente focalizzato sulla tematica dell'outdoor. L'inserimento nel database della totalità delle emergenze attrattive del territorio - tra cui i</p>

beni culturali trattati nello specifico nella scheda intervento 7.2, le infrastrutture diffuse per la pratica di sport estivi e invernali, i servizi sportivi, turistici, commerciali e primari nonché gli eventi che caratterizzano il panorama dell'Area - consentirà di completare la presentazione del territorio permettendo all'utenza di ottenere in un unico luogo tutte le informazioni di cui necessita per organizzare il proprio soggiorno.

Al crescere delle risorse e dei servizi censiti, si renderà necessaria la costruzione di una piattaforma telematica più evoluta e complessa che permetta la consultazione del database da parte dell'utenza attraverso la selezione di filtri personalizzabili e intersecabili: una navigazione facile, veloce e intuitiva è requisito imprescindibile per garantire il primo coinvolgimento di chi intende scoprire il territorio.

La digitalizzazione dei dati e della promozione turistica del territorio, come affermato dal Piano Strategico di Sviluppo del Turismo 2017-2022 costituisce oggi un elemento tecnico imprescindibile per la valorizzazione integrata dell'area, permettendone l'adeguata conoscenza e promozione.

Ulteriore azione da attuarsi nell'ambito del presente intervento riguarderà poi l'ottimizzazione della piattaforma di presentazione delle risorse turistiche dell'Area Interna per favorirne il posizionamento sui motori di ricerca, incrementare il numero di visitatori e, quindi, generare un aumento dei flussi turistici. Parte fondamentale di tale ottimizzazione sarà la connessione della piattaforma con altri portali web di interesse turistico di rilevanza locale (siti dei Comuni del territorio e delle Unioni Montane) e sovralocale: i siti di promozione turistica dell'ATL Turismo Torino (Turismotorino.org), della Regione Piemonte (Piemonteoutdoor.it, Piemonteitalia.eu) e dell'Enit (Italia.it), oltre a portali specializzati dedicati a settori specifici di rilevanza internazionale.

L'iniziativa sarà attuata a cura delle Unioni Montane del territorio le quali procederanno in convenzione con il GAL e in collaborazione con i soggetti collettivi che già operano sull'area (Consorzio Operatori Turistici delle Valli di Lanzo, Associazioni di categoria, ecc.).

Esito del lavoro condotto sarà la realizzazione di un'applicazione per dispositivi mobili che potrà accompagnare l'utente nella visita direttamente sul territorio, permettendo la consultazione di informazioni dettagliate e aggiornate.

Nella progettazione e messa in opera degli interventi verrà garantita l'interoperabilità con i portali turistici sovralocali e il rispetto della standardizzazione condivisa degli elementi informatici minimi (descrizioni, informazioni e transazioni) prevista dal MIBACT (Italia Destination Management System – DMS del PON Cultura e Turismo 2014-20).

Si prevede inoltre l'attivazione di una rete fisica territoriale composta di spazi digitali attrezzati lungo le vie verdi delle tre Valli per migliorare il set infrastrutturale offerto ai turisti e la loro esperienza nell'Area Interna (erogare contenuti e servizi in grado di soddisfare esigenze connaturate all'esperienza di viaggio - video in alta definizione, cartografie interattive)

		<p>ma anche per i lavoratori che scelgono la modalità di smartworking e ai giovani professionisti e imprenditori che intendono dare avvio o consolidare la propria idea imprenditoriale.</p> <p>Tali soggetti, svolgendo la propria attività in luoghi condivisi, potranno trovare occasione di sviluppo di collaborazioni, sinergie, contaminazioni di idee e nuove progettualità. Per tali professionisti potrà, quindi, presentarsi il vantaggio di una riduzione dei costi nell'avvio e nello svolgimento della propria attività, attraverso la condivisione degli spazi e di ampliare e scambiare conoscenze con altri professionisti.</p> <p>Infine, in orario serale, gli spazi potranno essere utilizzati anche dalle Associazioni locali per lo svolgimento di attività varie (laboratori, attività sperimentali, videoconferenze, proiezioni video, ecc.).</p> <p>Si prevede la realizzazione di tre spazi, uno per ciascuna Valle dell'Area, nei Comuni di Ala di Stura, Cantoira e Viù, la cui gestione sarà a cura delle Amministrazioni comunali competenti. Gli spazi saranno allestiti presso locali di proprietà comunale (ad esempio, biblioteche o sedi municipali, ecc.) e saranno dotati di arredi adeguati nonché delle opportune attrezzature digitali e di connessione necessarie: webcam, PC portatili, impianto audio, videoproiettore e telo, scanner, stampanti, ecc.</p> <p>L'iniziativa sarà attivata a cura delle Unioni Montane del territorio, a partire da un coordinamento con le Amministrazioni comunali attuato allo scopo di garantire la coerenza funzionale della rete sperimentale attivata nell'ambito della Strategia d'Area.</p> <p>Per la creazione degli spazi si procederà con una prima fase di progettazione degli interventi strutturali e impiantistici che interesseranno gli edifici ospitanti le nuove funzioni. Si prevede che tali interventi siano di ridotta entità. Seguirà l'attivazione dei lavori di sistemazione e adeguamento dei locali ed il successivo allestimento degli stessi, secondo il modello comune definito in fase di progettazione.</p> <p>Verrà altresì lanciata una <u>campagna informativa e di sensibilizzazione</u> rivolta alla popolazione e agli attori del territorio - pubblici e privati - per sostenere la diffusione di una cultura digitale. La campagna sarà dedicata alla comunicazione delle iniziative attuate nell'ambito della Strategia d'Area - in un'ottica di incremento dell'accesso ai servizi digitali attivati - e fungerà da stimolo a residenti, consumatori, imprese e amministrazioni per l'incremento delle capacità di approccio ai nuovi assunti culturali sviluppatasi grazie alle nuove tecnologie e per il progressivo ampliamento del loro ruolo attivo.</p>
8	Risultati attesi	RA 6.6 - Miglioramento delle condizioni e degli standard di offerta e fruizione del patrimonio nelle aree di attrazione naturale
9	Indicatori di realizzazione e risultato	<p>Indicatore di risultato:</p> <ul style="list-style-type: none"> - Cod. 105 Tasso di turisticità - Giornate di presenza (italiani e stranieri) nel complesso degli esercizi ricettivi per abitante. <p>Fonte: Istat; annuale</p> <p>Baseline: 0,80</p>

		<p>Target: +15% del Baseline</p> <p>Indicatore di realizzazione:</p> <ul style="list-style-type: none"> - Cod. 920 - Realizzazione di applicativi e sistemi informativi <p>Baseline: 0</p> <p>Target: 1</p>
10	Modalità previste per l'attivazione del cantiere	Le procedure di selezione dei professionisti incaricati della progettazione e delle ditte per l'esecuzione dei lavori e delle forniture di beni verranno attuate nel rispetto della vigente normativa in materia di lavori pubblici, ai sensi del vigente Codice dei Contratti come da D. Lgs. 50/2016.
11	Progettazione necessaria per l'avvio dell'affidamento	<p>Livello unico di progettazione per l'acquisto di beni e l'acquisizione di servizi.</p> <p>Progettazione esecutiva per le opere.</p>
12	Progettazione attualmente disponibile	Fattibilità tecnica ed economica
13	Soggetto attuatore	Unione Montana di Comuni delle Valli di Lanzo, Ceronda e Casternone
14	Responsabile dell'Attuazione/RUP	Responsabile Ufficio Tecnico Unione Montana Valli di Lanzo, Ceronda e Casternone (Geom. Daniele Colombatto)

Tipologie di spesa

Voci di spesa	Descrizione	Valuta
Costi del personale	n.a.	€ 0,00
Spese notarili	n.a.	€ 0,00
Spese tecniche	Spese di progettazione	€ 6.000,00
Opere civili	Lavori di adeguamento dei locali	€ 60.000,00
Opere di riqualificazione ambientale	n.a.	€ 0,00
Imprevisti	n.a.	€ 0,00
Oneri per la sicurezza	n.a.	€ 0,00
Acquisto terreni	n.a.	€ 0,00
Acquisto beni/forniture	Arredi e allestimenti dei locali	€ 36.000,00
		€ 30.000,00 (cofin)
	Attrezzature informatiche	€ 45.000,00
Acquisizione servizi	Spazi digitali lungo le vie verdi (video in alta definizione, cartografie interattive)	€ 35.000,00
		€ 23.000,00 (cofin)
	Implementazione del database dell'offerta turistica	€ 40.000,00
	Realizzazione di una piattaforma telematica e di un app mobile per l'offerta turistica	€ 50.000,00

	Ottimizzazione del portale web per l'offerta turistica	€ 20.000,00
Spese pubblicità	Comunicazione	€ 20.000,00 (cofin)
TOTALE		€ 365.000,00

Cronoprogramma delle attività

Fasi	Data inizio prevista	Data fine prevista
Fattibilità tecnica ed economica/Livello unico di progettazione	01/03/2021	30/06/2021
Progettazione definitiva	01/07/2021	31/08/2021
Progettazione esecutiva	01/09/2021	31/10/2021
Pubblicazione bando / Affidamento lavori / servizi	01/11/2021	31/01/2022
Esecuzione	01/03/2022	31/07/2023
Collaudo/funzionalità	01/09/2022	31/10/2023

Cronoprogramma finanziario

Trimestre	Anno	Costo (€)
I° trimestre	2021	€ 0,00
II° trimestre		€ 3.000,00
III° trimestre		€ 13.000,00
IV° trimestre		€ 20.000,00
I° trimestre	2022	€ 25.000,00
II° trimestre		€ 40.000,00
III° trimestre		€ 82.000,00
IV° trimestre		€ 87.000,00
I° trimestre	2023	€ 65.000,00
II° trimestre		€ 15.000,00
III° trimestre		€ 15.000,00
IV° trimestre		€ 0,00
Costo totale		€ 365.000,00

Scheda intervento 9.1

1	Codice intervento e Titolo	9.1. Assistenza tecnica e Animazione territoriale
2	Costo e copertura finanziaria	€ 187.000,00 a valere sulla Legge di stabilità.
3	Oggetto dell'intervento	Strutturazione di un servizio di assistenza tecnica che svolga un'azione trasversale di supporto all'attuazione degli interventi, garantendo la coerenza con la Strategia nel suo insieme e la sua efficace condivisione con il territorio.
4	CUP	B89C20003540001
5	Localizzazione intervento	L'intervento coinvolge l'intero territorio dell'Area Interna.
6	Coerenza programmatica e contestualizzazione dell'intervento	<p>L'intervento si inserisce nella Strategia nell'ambito dell'azione 9 "Assistenza tecnica e Animazione territoriale".</p> <p>L'iniziativa intende contribuire alla corretta ed efficace attuazione della Strategia d'Area nel suo insieme, attraverso un supporto alle Amministrazioni del territorio nella tutela dell'idea strategica definita, nel monitoraggio dei singoli interventi e nella efficiente comunicazione del percorso condotto.</p> <p>La Strategia d'area è, infatti, supportata dal presente intervento grazie alla sua capacità di assicurarne la piena e concreta realizzazione, rispettando e mettendo in valore gli assunti strategici definiti per lo sviluppo del territorio.</p> <p>L'attuazione di un'azione di natura trasversale permette infatti di garantire l'interrelazione tra gli interventi individuati - indipendentemente dall'ambito tematico di riferimento, servizi o sviluppo - e di implementare la capacità di governance del territorio, sia all'interno che verso l'esterno.</p>
7	Descrizione dell'intervento (sintesi della relazione tecnica)	<p>L'intervento prevede l'attivazione di un servizio di assistenza tecnica e animazione che provveda all'attuazione di iniziative in grado di supportare il territorio nella fase attuativa della Strategia di Area, nell'adeguata messa in opera degli interventi e nella loro sinergia, nella verifica del corretto avanzamento della Strategia stessa e nell'ampio coinvolgimento degli attori locali e sovralocali coinvolti.</p> <p>In tale ottica, si prevede l'affidamento a professionisti selezionati del seguente servizio di <u>Assistenza tecnica</u>, con funzione di supporto all'attuazione della Strategia di area e dell'Accordo di Programma Quadro, e di <u>Animazione</u>, con supporto nell'attuazione di azioni di informazione e partecipazione a sostegno della Strategia di area.</p> <p>I professionisti selezionati agiranno in affiancamento alle Amministrazioni del territorio (Comuni e Unioni Montane, soggetti attuatori, ecc.) e agli enti sovralocali (Regione Piemonte, CTAI, Ministeri, ecc.) al fine di garantire l'attuazione degli interventi nel rispetto dell'unitarietà della Strategia d'Area e di assicurare la diffusione della conoscenza del percorso SNAI e il concreto coinvolgimento del territorio.</p> <p>Nell'ambito del servizio affidato, è previsto lo svolgimento delle seguenti azioni puntuali:</p>

		<ul style="list-style-type: none"> - Supporto all'Area nell'esecuzione di processi e procedure per l'attuazione degli interventi: predisposizione di atti amministrativi; elaborazione di materiali e documenti (disciplinari, report, circolari, formulari); - Affiancamento nelle attività di monitoraggio relative all'avanzamento della Strategia: verifica della realizzazione degli interventi dai punti di vista fisico, procedurale e finanziario; controllo circa la correttezza e la regolarità della spesa; vigilanza degli impegni assunti nell'ambito dell'Accordo di Programma Quadro; monitoraggio dell'andamento degli indicatori di realizzazione e di risultato; - Sostegno alle amministrazioni nell'esercizio delle funzioni istituzionali associate collegate alla Strategia di area; - Supporto alle Amministrazioni nel rafforzamento e nel consolidamento della capacità di governance locale, in termini di relazioni interne all'Area e con l'esterno; - Facilitazione dei rapporti istituzionali interni all'Area (Amministrazioni locali, soggetti attuatori, enti pubblici e privati coinvolti) e con gli enti sovraordinati (Regione Piemonte, Comitato Tecnico per le Aree Interne, Ministeri interessati); - Consolidamento di sinergie e integrazioni tra gli interventi della Strategia; - Promozione di un coordinamento tra gli interventi e le altre progettualità in essere e in divenire sul territorio, ampliandone le singole ricadute e implementando la visione strategica definita; - Animazione del territorio e coinvolgimento degli attori rilevanti (Enti pubblici, imprese, cittadini, ecc.) al fine di irrobustire la consapevolezza in merito al percorso definito e alle risorse impiegate; - Supporto all'Area creazione di sinergie e reti tra soggetti attivi (pubblici e privati) in modo da garantire la piena attuazione della Strategia e da individuare eventuali occasioni di integrazione e ampliamento della stessa; - Affiancamento nell'attuazione di azioni di comunicazione della Strategia (elementi a fondamento, stato di avanzamento, risultati) attraverso l'attivazione e l'aggiornamento costante dei canali di comunicazione utilizzati. <p>Per la realizzazione dell'intervento si procederà al coinvolgimento diretto di tutte le Amministrazioni Comunali nonché delle due Unioni Montane del territorio al fine di definire in maniera unitaria e condivisa il quadro delle esigenze e di definire attraverso la concertazione i contenuti dell'assistenza tecnica richiesta.</p> <p>La selezione dei professionisti condurrà all'individuazione di un unico soggetto che possa erogare il servizio per l'intera fase attuativa della</p>
--	--	--

		Strategia, garantendo l'unitarietà operativa e la possibilità di sostenere la creazione di sinergie sul territorio.
8	Risultati attesi	RA 11.6 - Miglioramento della governance multilivello e della capacità amministrativa e tecnica delle pubbliche amministrazioni nei programmi d'investimento pubblico.
9	Indicatori di realizzazione e risultato	<p>Indicatore di risultato:</p> <ul style="list-style-type: none"> - Cod. 405 - Progetti e interventi i che rispettano i crono-programmi di attuazione e un tracciato unico completo - Quota di progetti e interventi che rispettano i crono-programmi di attuazione e un tracciato unico completo nel Sistema di monitoraggio unitario. <p>Fonte: Dipartimento per le Politiche di Coesione – Presidenza del Consiglio dei Ministri e Agenzia per la Coesione Territoriale su dati Sistema di monitoraggio unitario; annuale.</p> <p>Baseline: 0 Target: 19</p> <p>Indicatore di realizzazione:</p> <ul style="list-style-type: none"> - Cod. 798 - Giornate uomo prestate <p>Fonte: Rilevazione diretta</p> <p>Baseline: 0 Target: 576</p>
10	Modalità previste per l'attivazione del cantiere	Procedura ad evidenza pubblica ai sensi del vigente Codice dei Contratti come da D. Lgs. 50/2016.
11	Progettazione necessaria per l'avvio dell'affidamento	Livello unico di progettazione
12	Progettazione attualmente disponibile	Pre-fattibilità
13	Soggetto attuatore	Unione Montana Valli di Lanzo, Ceronda e Casternone
14	Responsabile dell'Attuazione/RUP	Responsabile Ufficio Tecnico Unione Montana Valli di Lanzo, Ceronda e Casternone (Geom. Daniele Colombatto)

Tipologie di spesa

Voci di spesa	Descrizione	Valuta
Costi del personale	n.a.	€ 0,00
Spese notarili	n.a.	€ 0,00
Spese tecniche	n.a.	€ 0,00
Opere civili	n.a.	€ 0,00
Opere di riqualificazione ambientale	n.a.	€ 0,00
Imprevisti	n.a.	€ 0,00

Oneri per la sicurezza	n.a.	€ 0,00
Acquisto terreni	n.a.	€ 0,00
Acquisto beni/forniture	n.a.	€ 0,00
Acquisizione servizi	Supporto all'attuazione della Strategia di area e dell'Accordo di Programma Quadro	€ 120.000,00
	Supporto nell'attuazione di azioni di informazione e partecipazione della Strategia di area	€ 67.000,00
Spese pubblicità	n.a.	€ 0,00
TOTALE		€ 187.000,00

Cronoprogramma delle attività

Fasi	Data inizio prevista	Data fine prevista
Fattibilità tecnica ed economica/Livello unico di progettazione	01/03/2021	31/03/2021
Progettazione definitiva	-	-
Progettazione esecutiva	-	-
Pubblicazione bando / Affidamento lavori / servizi	01/04/2021	31/05/2021
Esecuzione	01/06/2021	31/12/2023
Collaudo/funzionalità	01/06/2021	31/12/2023

Cronoprogramma finanziario

Trimestre	Anno	Costo (€)
I° trimestre	2021	€ 0,00
II° trimestre		€ 17.000,00
III° trimestre		€ 17.000,00
IV° trimestre		€ 17.000,00
I° trimestre	2022	€ 17.000,00
II° trimestre		€ 17.000,00
III° trimestre		€ 17.000,00
IV° trimestre		€ 17.000,00
I° trimestre	2023	€ 17.000,00
II° trimestre		€ 17.000,00
III° trimestre		€ 17.000,00
IV° trimestre		€ 17.000,00
Costo totale		€ 187.000,00

ALLEGATO 2b**Piano finanziario per annualità degli interventi**

LS=Legge di stabilità

SA=Soggetto Attuatore (IN REGIME DI COFINANZIAMENTO)

Struttura regionale di riferimento Direzione Competitività del Sistema Regionale – Regione Piemonte

Prog.	Codice Intervento	Titolo intervento	Costo intervento	2021				
				LS	FSC (ex FESR)	FSE	FEASR	SA
1	1.1.a	Presidi della salute e Infermieri di Comunità: Assistenza sanitaria territoriale diffusa e domiciliarità	747.250,00	216.650,00				
2	1.1.b	Presidi della salute e Ostetriche di Continuità: assistenza sanitaria territoriale diffusa e domiciliarità	213.500,00	61.900,00				
3	1.2	Telemedicina: abilitazione dei servizi sanitari erogati sul territorio grazie all'utilizzo di tecnologie digitali	254.155,00	189.155,00				
4	1.3	Sostegno all'operatività dei MMG	254.385,00	50.877,00				
5	1.4	Coordinamento dell'attività degli operatori sanitari	62.500,00	12.500,00				
6	1.5	Potenziamento delle Farmacie dei Servizi	121.000,00	1.500,00				
7	2.1	Allestimento di cinque nuovi Siti Occasionali HEMS per l'atterraggio dell'elisoccorso ai fini dell'implementazione del sistema di intervento del 118	150.000,00	10.000,00				
8	3.1	Azioni a supporto dell'attivazione di nuovi percorsi di studio: Istituto Tecnico Agrario	316.000,00	316.000,00				
9	4.1	Messa in rete degli Istituti Comprensivi del territorio - Attrezzature	560.310,00	5.000,00				
10	4.2.a	Messa in rete degli Istituti Comprensivi del territorio - Lavori UMLCC	83.325,00	7.200,00				
11	4.2.b	Messa in rete degli Istituti Comprensivi del territorio - Lavori UMAG	27.775,00	2.400,00				
12	5.1	Riorganizzazione e ottimizzazione del sistema di TPL e attivazione di servizi di trasporto flessibile	500.000,00	399.000,00				
13	5.2	Interventi di miglioramento delle connessioni intermodali	282.800,00	242.800,00				
14	6.1	Strumenti di sostegno finanziario alle imprese	1.718.000,00		250.000,00			-
15	6.2	Valorizzazione dei settori agricolo, agroalimentare e forestale	2.500.000,00				768.000,00	-
16	7.1	Aumento e diversificazione della capacità di attrazione della destinazione montana	1.012.500,00		40.000,00			10.000,00
17	7.2	Creazione di una rete culturale diffusa	375.000,00		110.000,00			30.000,00
18	7.3	Tutela delle aree di pregio ambientale: le Testate di Valle	1.100.000,00		70.000,00			35.000,00
19	8.1	Sviluppo di servizi digitali per il turismo	365.000,00		36.000,00			-
20	9.1	Assistenza tecnica e Animazione territoriale	187.000,00	51.000,00				
				1.565.982,00	506.000,00	-	768.000,00	75.000,00

TOTALI

LS	FESR	FSE	FEASR	SA
3.760.000,00	4.000.000,00	-	2.500.000,00	570.500,00

2022				
LS	FSC (ex FESR)	FSE	FEASR	SA
265.300,00				
75.800,00				
65.000,00				
101.754,00				
25.000,00				
119.500,00				
140.000,00				
-				
546.876,66				
76.125,00				
25.375,00				
53.000,00				
40.000,00				
	1.010.000,00			-
			1.374.000,00	-
	465.000,00			130.500,00
	140.000,00			25.000,00
	580.000,00			130.000,00
	189.000,00			45.000,00
68.000,00				
1.601.730,66	2.384.000,00	-	1.374.000,00	330.500,00

2023				
LS	FSC (ex FESR)	FSE	FEASR	SA
265.300,00				
75.800,00				
-				
101.754,00				
25.000,00				
-				
-				
-				
8.433,34				
-				
-				
48.000,00				
-				
	458.000,00			-
			358.000,00	-
	305.000,00			62.000,00
	50.000,00			20.000,00
	230.000,00			55.000,00
	67.000,00			28.000,00
68.000,00				
592.287,34	1.110.000,00	-	358.000,00	165.000,00

Totali
747.250,00
213.500,00
254.155,00
254.385,00
62.500,00
121.000,00
150.000,00
316.000,00
560.310,00
83.325,00
27.775,00
500.000,00
282.800,00
1.718.000,00
2.500.000,00
1.012.500,00
375.000,00
1.100.000,00
365.000,00
187.000,00
10.830.500,00

ID	Totali per anno				
	2021	2022	2023	2024	2025
	216.650,00	265.300,00	265.300,00	-	-
	61.900,00	75.800,00	75.800,00	-	-
	189.155,00	65.000,00	-	-	-
	50.877,00	101.754,00	101.754,00	-	-
	12.500,00	25.000,00	25.000,00	-	-
	1.500,00	119.500,00	-	-	-
	10.000,00	140.000,00	-	-	-
	316.000,00	-	-	-	-
	5.000,00	546.876,66	8.433,34	-	-
	7.200,00	76.125,00	-	-	-
	2.400,00	25.375,00	-	-	-
	399.000,00	53.000,00	48.000,00	-	-
	242.800,00	40.000,00	-	-	-
	250.000,00	1.010.000,00	458.000,00	-	-
	768.000,00	1.374.000,00	358.000,00	-	-
	50.000,00	595.500,00	367.000,00	-	-
	140.000,00	165.000,00	70.000,00	-	-
	105.000,00	710.000,00	285.000,00	-	-
	36.000,00	234.000,00	95.000,00	-	-
	51.000,00	68.000,00	68.000,00	-	-
	2.914.982,00	5.690.230,66	2.225.287,34	-	-

Allegato 3: elenco degli interventi cantierabili

Cod intervento	CUP	Titolo intervento	Soggetto Attuatore	modalità attuativa (diretta o bando)	Costo Intervento	LS	FSC (ex FESR)	FSE	FEASR	Risorse SA	Azione/Misura (POR/PSR)	Stato Progettazione/bando
1.1.a	E11D20001170001	Presidi della salute e Infermieri di Comunità: Assistenza sanitaria territoriale diffusa e domiciliarietà	ASL TO4	Diretta	€ 747.250	€ 747.250	€ 0	€ 0	€ 0	€ 0		progettazione in corso
1.1.b	E11D20001180001	Presidi della salute e Ostetriche di Continuità: assistenza sanitaria territoriale diffusa e domiciliarietà	ASL TO4	Diretta	€ 213.500	€ 213.500	€ 0	€ 0	€ 0	€ 0		progettazione in corso
1.2	E11D20001190001	Telemedicina: abilitazione dei servizi sanitari erogati sul territorio grazie all'utilizzo di tecnologie digitali	ASL TO4	Diretta	€ 254.155	€ 254.155	€ 0	€ 0	€ 0	€ 0		progettazione in corso
1.3	E11D20001200001	Sostegno all'operatività dei MMG	ASL TO4	Diretta	€ 254.385	€ 254.385	€ 0	€ 0	€ 0	€ 0		progettazione in corso
1.4	E14G20000330001	Coordinamento dell'attività degli operatori sanitari	ASL TO4	Diretta	€ 62.500	€ 62.500	€ 0	€ 0	€ 0	€ 0		progettazione in corso
1.5	E11D20001210001	Potenziamento delle Farmacie dei Servizi	ASL TO4	Diretta	€ 121.000	€ 121.000	€ 0	€ 0	€ 0	€ 0		progettazione in corso
2.1	B81G20000380001	Allestimento di cinque nuovi Siti Occasionali HEMS per l'atterraggio dell'elisoccorso ai fini dell'implementazione del sistema di intervento del 118	Unione Montana Valli di Lanzo, Ceronda e Casternone	Diretta	€ 150.000	€ 150.000	€ 0	€ 0	€ 0	€ 0		progettazione in corso
3.1	F18D20000300001	Azioni a supporto dell'attivazione di nuovi percorsi di studio: Istituto Tecnico Agrario	Istituto di Istruzione Superiore "Federico Albert" di Lanzo Torinese	Diretta	€ 316.000	€ 316.000	€ 0	€ 0	€ 0	€ 0		pubblicazione bando / affidamento lavori/servizi
4.1	B89H20000390006	Messa in rete degli Istituti Comprensivi del territorio - Attrezzature	Istituto capofila della rete costituita tra le scuole del territorio (Istituto Comprensivo Statale di Balangero, Istituto Comprensivo di Lanzo Torinese, Istituto Comprensivo Statale "Leonardo Murialdo", Istituto Comprensivo Statale di Corio).	Diretta	€ 560.310	€ 560.310	€ 0	€ 0	€ 0	€ 0		pubblicazione bando / affidamento lavori/servizi
4.2.a	B84I20002050001	Messa in rete degli Istituti Comprensivi del territorio - Lavori UMVLCC	Unione Montana di Comuni Valli di Lanzo, Ceronda e Casternone	Diretta	€ 83.325	€ 83.325	€ 0	€ 0	€ 0	€ 0		progettazione in corso
4.2.b	B54I20002810001	Messa in rete degli Istituti Comprensivi del territorio - Lavori UMAG	Unione Montana Alpi Graie	Diretta	€ 27.775	€ 27.775	€ 0	€ 0	€ 0	€ 0		progettazione in corso
5.1	B89C20003520001	Riorganizzazione e ottimizzazione del sistema di TPL e attivazione di servizi di trasporto flessibile	Unione Montana Valli di Lanzo, Ceronda e Casternone	Diretta	€ 500.000	€ 500.000	€ 0	€ 0	€ 0	€ 0		progettazione in corso
5.2	B86I20000100001	Interventi di miglioramento delle connessioni intermodali	Unione Montana Valli di Lanzo, Ceronda e Casternone	Diretta	€ 282.800	€ 282.800	€ 0	€ 0	€ 0	€ 0		progettazione in corso
6.1	J85C20000130001	Strumenti di sostegno finanziario alle imprese	Regione Piemonte - Direzione competitività del sistema regionale	Bando	€ 1.718.000	€ 0	€ 1.718.000	€ 0	€ 0	€ 0	Piano Sviluppo e Coesione Delibera CIPE n. 41/2020 (Ex riserva Asse III PO FESR)	livello unico di progettazione
6.2	J62C20000270002	Valorizzazione dei settori agricolo, agroalimentare e forestale	Regione Piemonte	Bando	€ 2.500.000	€ 0	€ 0	€ 0	€ 2.500.000	€ 0	PSR misura n. 16.7.1 Attuazione di strategie di sviluppo locale diverse da Leader	livello unico di progettazione
7.1	B27G20000090001	Aumento e diversificazione della capacità di attrazione della destinazione montana	Unione Montana Alpi Graie	Diretta	€ 1.012.500	€ 0	€ 810.000	€ 0	€ 0	€ 202.500	Piano Sviluppo e Coesione Delibera CIPE n. 41/2020 (Ex riserva Asse V PO FESR)	pubblicazione bando / affidamento lavori/servizi
7.2	B72F20000830001	Creazione di una rete culturale diffusa	Unione Montana Alpi Graie	Diretta	€ 375.000	€ 0	€ 300.000	€ 0	€ 0	€ 75.000	Piano Sviluppo e Coesione Delibera CIPE n. 41/2020 (Ex riserva Asse V PO FESR)	pubblicazione bando / affidamento lavori/servizi
7.3	B27G20000100001	Tutela delle aree di pregio ambientale: le Testate di Valle	Unione Montana Alpi Graie	Diretta	€ 1.100.000	€ 0	€ 880.000	€ 0	€ 0	€ 220.000	Piano Sviluppo e Coesione Delibera CIPE n. 41/2020 (Ex riserva Asse V PO FESR)	pubblicazione bando / affidamento lavori/servizi
8.1	B89C20003530001	Sviluppo di servizi digitali per il turismo	Unione Montana di Comuni delle Valli di Lanzo, Ceronda e Casternone	Diretta	€ 365.000	€ 0	€ 292.000	€ 0	€ 0	€ 73.000	Piano Sviluppo e Coesione Delibera CIPE n. 41/2020 (Ex riserva Asse II PO FESR)	pubblicazione bando / affidamento lavori/servizi
9.1	B89C20003540001	Assistenza tecnica e Animazione territoriale	Unione Montana di Comuni delle Valli di Lanzo, Ceronda e Casternone	Diretta	€ 187.000	€ 187.000	€ 0	€ 0	€ 0	€ 0		progettazione in corso
Totale					€ 10.830.500	€ 3.760.000	€ 4.000.000	€ 0	€ 2.500.000	€ 570.500		