



**Interreg**  
**ALCOTRA**  
Fonds européen de développement régional  
Fondo europeo di sviluppo regionale



  
**RESBA**  
Résilience des barrages  
Resilienza sugli sbarramenti

# PIANI DI EMERGENZA DIGHE: LORO INFORMATIZZAZIONE SU PIATTAFORMA WEB

*L'applicativo Web «PESER»  
in uso al Settore Regionale di Protezione Civile  
per la redazione e gestione di Piani ed Esercitazioni*



**Ing. G. Bernardi**  
**Settore Protezione Civile**  
**Regione Piemonte**



# MODELLO DI PED REGIONE PIEMONTE

## INFORMAZIONI DI SINTESI

DIGA (Opera ritenuta & Scarichi) E INVASO

ALVEO A VALLE (Lunghezza & Geometria)

## A. SEZIONE DESCRITTIVA

Inquadramento AMMINISTRATIVO

Inquadramento DEMOGRAFICO

Inquadramento AMBIENTALE

Inquadramento INFRASTRUTTURALE

RISORSE UMANE (Vol) e STRUMENTALI (Aree EME)

## B. SEZIONE ORGANIZZATIVA

SOGGETTI COINVOLTI (Autorità e Componenti)

SERVIZI ESSENZIALI (Viabilità, Acqua/Luce/Gas, TLC)

SEDI OPERATIVE (SOR, CCS, COP, COM, COC)

RUBRICA CONTATTI



**Interreg**  
**ALCOTRA**

Fonds européen de développement régional  
Fondo europeo di sviluppo regionale



**RESBA**  
Résilience des barrages  
Resilienza sugli sbarramenti

REGIONE PIEMONTE 50 ANNI PIEMONTE valori comuni  
Direzione Opere Pubbliche, Difesa del suolo, Protezione Civile, Trasporti e Logistica

**PIANO DI EMERGENZA (PED)**  
DPCM DELL' 8 LUGLIO 2014 (GU 4/11/2014)

**DIGA DI ROCHEMOLLES**  
Comune di Bardonecchia (TO)

Approvato con  
DD/DGR n. \_\_\_\_\_ del \_\_\_\_\_

DATA:  
ATTO DI APPROVAZIONE: indicare l'atto di approvazione della Regione.

1

INDICE

v

Premessa ..... 5

1. INFORMAZIONI DI SINTESI ..... 5

2. SCENARI DI RIFERIMENTO ..... 5

3. FASI DI ALLERTA ..... 7

4. FASI DI ALLERTA E FASI OPERATIVE ..... 11

5. ELEMENTI UTILI PER LA GESTIONE DELL'EMERGENZA ..... 12

6. MODELLO DI INTERVENTO ..... 15

6.1. Sistema di coordinamento ..... 15

6.2. Attivazioni procedure operative ..... 15

7. INFORMAZIONI ALLA POPOLAZIONE ..... 16

8. ENTI PREVISTI NEL PED - RECAPITI ..... 16

ACRONIMI ..... 17

AGGIORNAMENTO ..... 17

ALLEGATI ..... 17

BOZZA

**C. SEZIONE TECNICA**

SCENARIO DI EVENTO (Elementi esposti)

LIVELLI DI ALLERTA E FASI OPERATIVE

**D. SEZIONE OPERATIVA**

ORGANI DI PROTEZIONE CIVILE (L.R. 7/2003)

MODELLO DI INTERVENTO (L.R. 7/2003)

PROCEDURE OPERATIVE

**E. SEZIONE ALLERTAMENTO**

STRUMENTI E MODALITA' (Web Campaign Manager)

CATENA DI ALLERTAMENTO (Diagramma di flusso)

**F. ALLEGATI**

AREE ALLAGABILI

SCHEDE TECNICHE SBARRAMENTI A VALLE

MODULISTICA (Fasi)



REGIONE PIEMONTE Dipartimento Provinciale di ... PIANO DI EMERGENZA DIGA DI ROSCHEMOLLES

Prerequisiti

INFORMAZIONI DI SINTESI

A. SEZIONE DESCRITTIVA - Lineamenti della Pianificazione

TITOLO DI RISCHIO

TEMA e OBIETTIVI (rif. schede tecniche dei vari sbarramenti a valle)

AMBITO DI RIFERIMENTO

SINCRICITA' DELL'AREA

B. SEZIONE ORGANIZZATIVA - Modello Organizzativo

SISTEMA DI COORDINAMENTO

RISORSE UMANE E STRUMENTALI (ENI e Componenti operative)

AREE DI EMERGENZA AI FINI DI PROTEZIONE CIVILE (ELEMENTI UTILI PER LA GESTIONE DELL'EMERGENZA)

SERVIZI ESSENZIALI

RECARITI DEI SOGGETTI COINVOLTI (Rubrica)

C. SEZIONE TECNICA - Scenario di evento e SCENARI DI RIFERIMENTO

DESCRIZIONE SINTETICA SCENARIO

D. FASI DI ALLERTAMENTO

FASI DI ALLERTA RELATIVE ALLA SICUREZZA DELLE DIGHE ("RISCHIO DIGA")

FASI DI ALLERTA RELATIVE AL RISCHIO IDRAULICO PER I TERRITORI A VALLE DELLE DIGHE ("RISCHIO IDRAULICO A VALLE")

E. PROCEDURE OPERATIVE (MODELLO DI INTERVENTO)

PROCEDURE OPERATIVE DI COMPETENZA DEL SINDACO

F. INFORMAZIONE ALLA POPOLAZIONE

G. ALLEGATI

1. Documento di protezione civile

2. FCBM (per dighe nazionali) / Disciplinare di esercizio (per dighe regionali)

P.E.D. DIGA DI ROSCHEMOLLES

1

Sett. Settembre 2020

Sbarramento: Gestore dello sbarramento: Responsabile: Responsabile di impianto: Guardiani:

REGIONE PIEMONTE Dipartimento Provinciale di ... P.P.C. AL 11/02/2020 DIGA DI ROSCHEMOLLES

... COMUNI INTERESSATI DA ALLAGAMENTO IN CASO DI APERTURA SCARICHI O COLLASSO DELLO SBARRAMENTO N. 1

Comuni	Sede	Email	Telefono	Fax

GESTORI DI VALLE (COMPETENTI IN CASO DI APERTURA SCARICHI O COLLASSO DELLO SBARRAMENTO N. 1)

Diga di	Problematore 1	Gestore 1	Sede	Email	Telefono	Fax

PREFETTURE DI VALLE (COMPETENTI IN RELAZIONE AI COMUNI INTERESSATI DA ALLAGAMENTO IN CASO DI APERTURA SCARICHI O COLLASSO PER LO SBARRAMENTO N. 1)

Prefettura UTIS di	Sede	Email	Telefono	Fax

PROTEZIONI CIVILI REGIONALI (COMPETENTI IN RELAZIONE AI COMUNI INTERESSATI DA ALLAGAMENTO IN CASO DI APERTURA SCARICHI O COLLASSO PER LO SBARRAMENTO N. 1)

P.C. Regione	Sede	Email	Telefono	Fax

COMPONENTI C.R.C.T.I. (se sbarramento n. 1 è una diga nazionale)

Componente 1	Sede	Email	Telefono	Fax
Componente 2				

COMPONENTI U.C.C. (se sbarramento n. 1 è una diga nazionale)

Componente 1	Sede	Email	Telefono	Fax
Componente 2				

G.5 MODULISTICA

P.E.D. DIGA DI ROSCHEMOLLES


1

Sett. Settembre 2020

# PIANO DIGA DEL MONCENISIO

## PIANO D'EMERGENZA DIGA DEL MONCENISIO

SETTORIO DI ALBERTINONE






BOZZA

LOGO AIPO, REGIONE PIEMONTE, ARPA

### INDICE

- 1. PREMESSA
- 2. INFORMAZIONI DI SINTESI
- 3. SEZIONE TECNICA - SCENARIO DIVIETO
- 4. SEZIONE OPERATIVA - MODELLO D'INTERVENTO
- 5. ALLEGATI



Fonds européen de développement régional  
Fondo europeo di sviluppo regionale

### SEZIONE TECNICA - SCENARIO DIVIETO

DESCRIZIONE SINTETICA SCENARIO

- Finanziario
- Strutturale
- Organizzativo

### SEZIONE OPERATIVA - MODELLO D'INTERVENTO

Modello Organizzativo

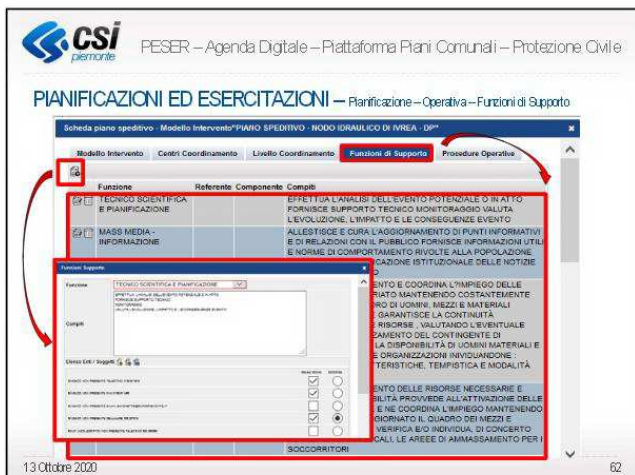
- Struttura
- Soggetti coinvolti
- Procedure operative

### ALLEGATI

- 1. Carta di massima delle aree a rischio
- 2. Schede tecniche di dettaglio
- 3. Schede tecniche di dettaglio
- 4. Schede tecniche di dettaglio
- 5. Schede tecniche di dettaglio
- 6. Schede tecniche di dettaglio
- 7. Schede tecniche di dettaglio
- 8. Schede tecniche di dettaglio
- 9. Schede tecniche di dettaglio
- 10. Schede tecniche di dettaglio
- 11. Schede tecniche di dettaglio
- 12. Schede tecniche di dettaglio
- 13. Schede tecniche di dettaglio
- 14. Schede tecniche di dettaglio
- 15. Schede tecniche di dettaglio
- 16. Schede tecniche di dettaglio
- 17. Schede tecniche di dettaglio
- 18. Schede tecniche di dettaglio
- 19. Schede tecniche di dettaglio
- 20. Schede tecniche di dettaglio
- 21. Schede tecniche di dettaglio
- 22. Schede tecniche di dettaglio
- 23. Schede tecniche di dettaglio
- 24. Schede tecniche di dettaglio
- 25. Schede tecniche di dettaglio
- 26. Schede tecniche di dettaglio
- 27. Schede tecniche di dettaglio
- 28. Schede tecniche di dettaglio
- 29. Schede tecniche di dettaglio
- 30. Schede tecniche di dettaglio
- 31. Schede tecniche di dettaglio
- 32. Schede tecniche di dettaglio
- 33. Schede tecniche di dettaglio
- 34. Schede tecniche di dettaglio
- 35. Schede tecniche di dettaglio
- 36. Schede tecniche di dettaglio
- 37. Schede tecniche di dettaglio
- 38. Schede tecniche di dettaglio
- 39. Schede tecniche di dettaglio
- 40. Schede tecniche di dettaglio
- 41. Schede tecniche di dettaglio
- 42. Schede tecniche di dettaglio
- 43. Schede tecniche di dettaglio
- 44. Schede tecniche di dettaglio
- 45. Schede tecniche di dettaglio
- 46. Schede tecniche di dettaglio
- 47. Schede tecniche di dettaglio
- 48. Schede tecniche di dettaglio
- 49. Schede tecniche di dettaglio
- 50. Schede tecniche di dettaglio
- 51. Schede tecniche di dettaglio
- 52. Schede tecniche di dettaglio
- 53. Schede tecniche di dettaglio
- 54. Schede tecniche di dettaglio
- 55. Schede tecniche di dettaglio
- 56. Schede tecniche di dettaglio
- 57. Schede tecniche di dettaglio
- 58. Schede tecniche di dettaglio
- 59. Schede tecniche di dettaglio
- 60. Schede tecniche di dettaglio
- 61. Schede tecniche di dettaglio
- 62. Schede tecniche di dettaglio
- 63. Schede tecniche di dettaglio
- 64. Schede tecniche di dettaglio
- 65. Schede tecniche di dettaglio
- 66. Schede tecniche di dettaglio
- 67. Schede tecniche di dettaglio
- 68. Schede tecniche di dettaglio
- 69. Schede tecniche di dettaglio
- 70. Schede tecniche di dettaglio
- 71. Schede tecniche di dettaglio
- 72. Schede tecniche di dettaglio
- 73. Schede tecniche di dettaglio
- 74. Schede tecniche di dettaglio
- 75. Schede tecniche di dettaglio
- 76. Schede tecniche di dettaglio
- 77. Schede tecniche di dettaglio
- 78. Schede tecniche di dettaglio
- 79. Schede tecniche di dettaglio
- 80. Schede tecniche di dettaglio
- 81. Schede tecniche di dettaglio
- 82. Schede tecniche di dettaglio
- 83. Schede tecniche di dettaglio
- 84. Schede tecniche di dettaglio
- 85. Schede tecniche di dettaglio
- 86. Schede tecniche di dettaglio
- 87. Schede tecniche di dettaglio
- 88. Schede tecniche di dettaglio
- 89. Schede tecniche di dettaglio
- 90. Schede tecniche di dettaglio
- 91. Schede tecniche di dettaglio
- 92. Schede tecniche di dettaglio
- 93. Schede tecniche di dettaglio
- 94. Schede tecniche di dettaglio
- 95. Schede tecniche di dettaglio
- 96. Schede tecniche di dettaglio
- 97. Schede tecniche di dettaglio
- 98. Schede tecniche di dettaglio
- 99. Schede tecniche di dettaglio
- 100. Schede tecniche di dettaglio



# PESER (Pianificazione e ESERCitazioni)



Applicativo URL di supporto alla redazione e gestione di Piani ed Esercitazioni di P.C.:  
<https://tst-peser.serviziprotciv.regione.piemonte.it/peser>

Rivolto a tutti i soggetti che hanno compiti di Pianificazione & Programmazione e concorrono – a diverso livello istituzionale – alla redazione di Piani ed Esercitazioni in ambito di Protezione Civile in Piemonte.

Possibilità di condivisione di Piani ed Esercitazioni, durante la redazione, tra più E.L.


Articolazione di ciascun Piano in n. 3 parti:  
 - PARTE GENERALE: Informazioni sul territorio  
 - LINEAMENTI DELLA PIANIFICAZIONE: Obiettivi da conseguire e compiti delle Strutture  
 - MODELLO DI INTERVENTO: Livelli di comando, risorse utilizzabili, sistema comunicazioni

L'evolutiva prevede:  
 - l'implementazione del TAB «PIANIFICAZIONI & ESERCITAZIONI»  
 - la revisione dei contenuti del TAB «PIANI COMUNALI»  
 - la revisione/eliminazione dei TAB «AREE DI EMERGENZA» e «EDIFICI»  
 (i cui contenuti saranno integrati nel TAB «PIANIFICAZIONE E ESERCITAZIONI»)


## FINALITA' DI PESER

Gli obiettivi del Settore Regionale di Protezione Civile tramite PESER sono:

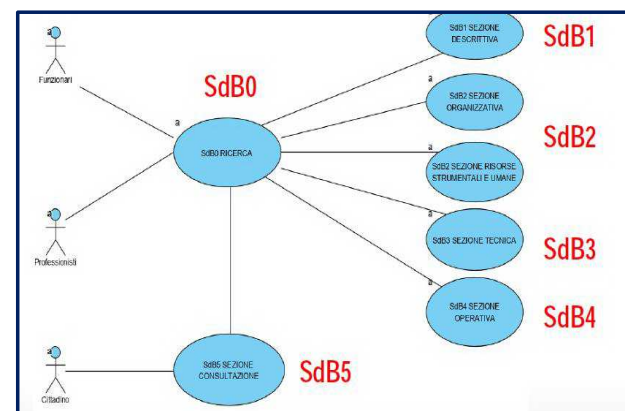
- Conoscere il livello di dettaglio dei Piani di Protezione Civile
- Valutare la qualità dei Piani di Protezione Civile, al fine di conoscere:
  - a) I Comuni in grado di gestire l'emergenza
  - b) I Comuni che individuano le Aree di Emergenza
  - c) I Comuni che individuano gli Edifici Strategici
- Segnalare ai Comuni eventuali «lacune» presenti nei Piani di Protezione Civile



- Valorizzazione dei dati di Protezione Civile
- Aumento della qualità delle informazioni contenute nei Piani di Protezione Civile (Rif: Disponibilità, in fase di redazione, di informazioni certificate e schemi standard)
- Miglioramento della fruibilità delle informazioni da parte dei soggetti interessati
- Coinvolgimento dei rappresentanti di tutte le parti interessate



Pianificazioni ed Esercitazioni più flessibili e facilmente aggiornabili



# SEZIONI E SOTTOSEZIONI E RELATIVA INTERAZIONE CON I SOGGETTI COINVOLTI



**Interreg**  
**ALCOTRA**

Fondo europeo di sviluppo regionale  
Fondo europeo di sviluppo regionale

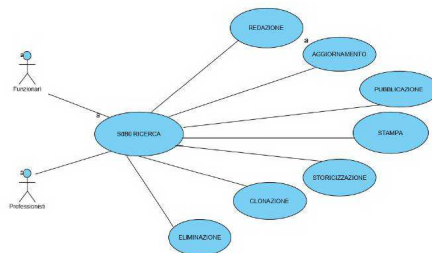


UNION EUROPÉENNE  
UNIONE EUROPEA



## PIANIFICAZIONE ED ESERCITAZIONE

### SdB0 – Sezione RICERCA



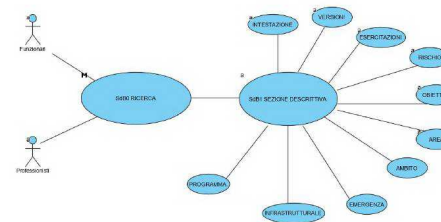
- Sez. Ricerca  
Funzionalità disponibili:*
- Redazione
  - Aggiornamento
  - Pubblicazione
  - Stampa
  - Storizzazione
  - Clonazione
  - Eliminazione

### SdB0 – Sezione RICERCA – Interazione stakeholders – funzionalità

Elenco funzionalità applicative – TAB Pianificazioni o Esercitazioni	A	B	C	D	E	F
Ricerca pianificazioni o esercitazioni						X
Export anagrafica Excel	X	X	X	X		
Compilazione del documento d'impianto	X	X	X	X		
Modifica sezione descrittiva	X	X	X	X		
Modifica sezione organizzativa	X	X	X	X		
Modifica sezione tecnica	X	X	X	X		
Modifica sezione operativa	X	X	X	X		
Stampa PDF sezione descrittiva						X
Stampa PDF sezione organizzativa						X
Stampa PDF sezione tecnica						X
Stampa PDF sezione operativa						X
Stampa pianificazione						X
Storizzazione del piano	X	X	X	X		
Clonazione del piano	X	X	X	X		
Tutte le funzionalità	X	X	X	X		
Consulta le sezioni pubblicare					X	
Inserisce le informazioni	X	X	X	X	X	
Delega il professionista ad operare	X					
Consulta il piano					X	
Selezione parti da condividere all'esterno	X	X	X			

## PIANIFICAZIONI ED ESERCITAZIONI – Stato dell'arte

### SdB1 – Sezione DESCRITTIVA



- Sez. Descrittiva  
Funzionalità disponibili:*
- Intestazione
  - Versioni
  - Esercitazioni
  - Rischio
  - Obiettivi
  - Area
  - Ambito
  - Emergenza
  - Infrastrutturale
- In Esercitazioni:*
- Programma

### Interazione Stakeholders – Funzionalità – Evolutiva 2020

### SdB1 – Sezione DESCRITTIVA – Interazione stakeholders – funzionalità

Elenco funzionalità applicative – Sezione Descrittiva	A	B	C	D	E	F
Intestazione	X	X	X			
Modifica intestazione	X	X	X			
Il carico verbale	X	X	X			
Intestazione versione	X	X	X			
Modifica versione	X	X	X			X
Il carico identificazione	X	X	X	X		
Modifica identificazione	X	X	X	X		
Elenco rischi	X	X	X			
Modifica nuovo rischio	X	X	X			
Modifica rischio	X	X	X			
Elenco obiettivi	X	X	X			
Intestazione nuovo obiettivo	X	X	X			
Modifica obiettivo	X	X	X			
Elenco aree di intervento	X	X	X			
Aggiungi nuovo Comune all'area intervenibile	X	X	X			
Modifica Comune dell'area intervenibile	X	X	X			
Elimina Comune dall'area intervenibile	X	X	X			
Il carico attività intervento	X	X	X			
Intestazione nuovo ambito	X	X	X			
Modifica ambito	X	X	X			
Il carico area identificazione e rischio obiettivi	X	X	X			
Intestazione nuova area o obiettivo	X	X	X			
Modifica area o obiettivo	X	X	X			
Elenco infrastrutture	X	X	X			
Intestazione nuove infrastrutture	X	X	X			
Modifica infrastruttura	X	X	X			
Elenco programmi	X	X	X			
Intestazione nuovo attività del programma	X	X	X			
Modifica attività del programma	X	X	X			
Tutte le funzionalità della sezione	X	X	X			

**SEZIONI**  
**0 & 1**



# SEZIONI E SOTTOSEZIONI E RELATIVA INTERAZIONE CON I SOGGETTI COINVOLTI



**Interreg  
ALCOTRA**

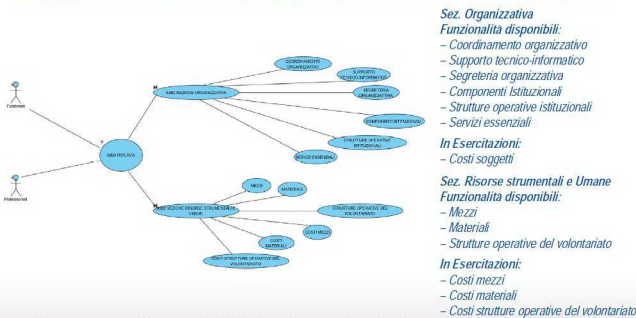
Fonds européen de développement régional  
Fondo europeo di sviluppo regionale



**RESBA**  
Résilience des barrages  
Resilienza sugli sbarramenti

## PIANIFICAZIONI ED ESERCITAZIONI – Stato dell'arte

### SdB2 – Sezione ORGANIZZATIVA & RISORSE STRUMENTALI e UMANE



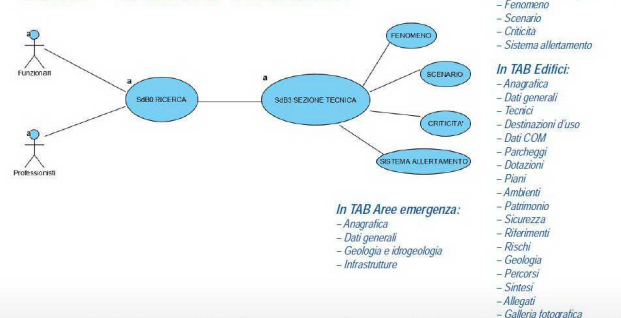
## Interazione Stakeholders – Funzionalità – Evolutiva 2020

### SdB2 – Sezione ORGANIZZATIVA & RISORSE STRUMENTALI e UMANE Interazione stakeholders – funzionalità

Elenco funzionalità applicative – Sezione Organizzativa	A	B	C	D	E	F			
Elenco Funzionari	X	X	X						
Addebi. nuovo Funzionario	X	X	X						
Modifica Funzionario	X	X	X						
Elimina Funzionario	X	X	X						
Elenco contatti Funzionario e Beneficiari	X	X	X						
Addebi. contatti Funzionario	X	X	X						
Modifica contatti Funzionario	X	X	X						
Elimina contatti Funzionario	X	X	X						
Elenco referenti Funzionario con i loro contatti	X	X	X						
Addebi. referenti Funzionario	X	X	X						
Modifica referenti Funzionario	X	X	X						
Elimina referenti Funzionario	X	X	X						
Elenco referenti Funzionario con i loro contatti	X	X	X						
Addebi. referenti Funzionario con i loro contatti	X	X	X						
Modifica referenti Funzionario con i loro contatti	X	X	X						
Elimina referenti Funzionario con i loro contatti	X	X	X						
Elenco contatti referenti Funzionario	X	X	X						
Addebi. contatti referenti Funzionario	X	X	X						
Modifica contatti referenti Funzionario	X	X	X						
Elimina contatti referenti Funzionario	X	X	X						
Elenco costi soggetti	X	X	X						
Addebi. costi soggetti	X	X	X						
Modifica costi soggetti	X	X	X						
Elimina costi soggetti	X	X	X						

## PIANIFICAZIONI ED ESERCITAZIONI – Stato dell'arte

### SdB3 – Sezione TECNICA



## Interazione Stakeholders – Funzionalità – Evolutiva 2020

### SdB3 – Sezione TECNICA - Interazione stakeholders – funzionalità

Elenco funzionalità applicative – Sezione Tecnica	A	B	C	D	E	F			
Inserisci fenomeno	X	X	X	X					
Modifica fenomeno	X	X	X	X					
Elimina fenomeno	X	X	X	X					
Inserisci scenario	X	X	X	X					
Modifica scenario	X	X	X	X					
Elimina scenario	X	X	X	X					
Inserisci criticità	X	X	X	X					
Modifica criticità	X	X	X	X					
Elimina criticità	X	X	X	X					
Inserisci allertamento	X	X	X	X					
Modifica allertamento	X	X	X	X					
Elimina allertamento	X	X	X	X					
Tutte le funzionalità della sezione									

**SEZIONI  
2 & 3**





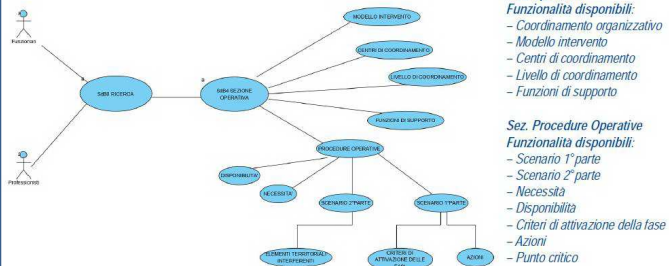
# SEZIONI E SOTTOSEZIONI E RELATIVA INTERAZIONE CON I SOGGETTI COINVOLTI



Fonds européen de développement régional  
regional

## PIANIFICAZIONI ED ESERCITAZIONI – Stato dell’arte

### SdB4 – Sezione OPERATIVA



**Sez. Operativa**  
**Funzionalità disponibili:**  
 - Coordinamento organizzativo  
 - Modello intervento  
 - Centri di coordinamento  
 - Livello di coordinamento  
 - Funzioni di supporto

**Sez. Procedure Operative**  
**Funzionalità disponibili:**  
 - Scenario 1 parte  
 - Scenario 2 parte  
 - Necessità  
 - Disponibilità  
 - Criteri di attivazione della fase  
 - Azioni  
 - Punto critico

### Interazione Stakeholders – Funzionalità – Evolutiva 2020

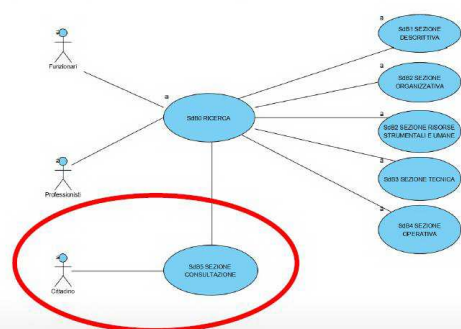
### SdB4 – Sezione OPERATIVA - Interazione stakeholders – funzionalità

Elenco funzionalità applicative - sezione operativa	A	B	C	D	E	F		
Modello intervento	X	X	X					
Centro di coordinamento	X	X	X					
Livello di coordinamento	X	X	X					
Funzione di supporto	X	X	X					
Procedure operative	X	X	X					
Operazione	X	X	X					
Necessità	X	X	X					
Disponibilità	X	X	X					
Criteri attivazione della fase	X	X	X					
Azioni	X	X	X					
Punto critico	X	X	X					
Costi	X	X	X					
Attivazione della fase	X	X	X					
Azioni	X	X	X					

12 febbraio 2020

## PIANIFICAZIONI ED ESERCITAZIONI – Stato dell’arte

### SdB5 – Sezione CONSULTAZIONE



**Sez. Consultazione**  
**Funzionalità previste:**  
 - Da concordare - definire  
 ...  
 ...  
 ...

### Interazione Stakeholders – Funzionalità – Evolutiva 2020

### SdB5 – Sezione CONSULTAZIONE - Interazione stakeholders – funzionalità

Elenco funzionalità della consultazione	A	B	C	D	E	F		
Consulta le informazioni pubblicate						X		
Tutte le funzionalità della sezione						X		

## SEZIONI 4 & 5





### Funzionalità disponibili – stato dell'arte SciBO – Sezione RICERCA

Linee guida:

- Aggiornamento Piano – ogni tre anni.
- Data di validità Piano – obbligatoria.
- Data inizio Data fine Piano – legate all'Esercitazione.
- Data inizio = Data redazione Piano (validità 3anni)
- Scadenza Piano – Storizzazione Piano
- Storizzano il PEF – Piano con Allegati
- Aggiornamento Piano – arcua dell'Ente.

13 Ottobre 2020

20



### PIANIFICAZIONI ED ESERCITAZIONI – Inserimento - Nuova pianificazione

13 Ottobre 2020

29



# Interreg ALCOTRA

Fonds européen de développement régional  
Fondo europeo di sviluppo regionale



# RESBA

Résilience des barrages  
Resilienza sugli sbarramenti

## FUNZIONALITA' DISPONIBILI NELLA SEZ. «RICERCA»

### Nella TAB «PIANIFICAZIONI ED ESERCITAZIONI»:

- Redazione
- Aggiornamento
- Pubblicazione
- Stampa
- Storizzazione
- Clonazione
- Eliminazione

## FUNZIONALITA' DISPONIBILI NELLA SEZ. «DESCRITTIVA»

### Nella TAB «PIANIFICAZIONI ED ESERCITAZIONI»:

- Intestazione
- Versioni
- Esercitazioni
- Rischio
- Obiettivi
- Area
- Ambito
- Emergenza



### Funzionalità disponibili – stato dell’arte SdBO – Sezione RICERCA



PIANIFICAZIONI ED ESERCITAZIONI PIANI COMUNALI AREE DI SOBERGENZA EDIFICI HELP

**Ricerca pianificazioni o esercitazioni**

Risultati per pagina: Ricerca

Seleziona Pianificazione o Esercitazione

Ricerca su tutte le colonne

Titolo: \_\_\_\_\_ Luogo: \_\_\_\_\_

Data Inizio: \_\_\_\_\_ Data Fine: \_\_\_\_\_

Tipo Ambito: Seleziona: \_\_\_\_\_

Tipo pianificazione: Seleziona: \_\_\_\_\_

export anag. XLS

pagina 1 di 1  
Totale risultati: 0

Titolo	Luogo	Data Inizio	Data Fine	Tipo Sezione / Tipo Ambito / Tipo Pianificazione
--------	-------	-------------	-----------	--



### PIANIFICAZIONI ED ESERCITAZIONI – Pianificazione – Descrittiva – Emergenza

Scheda piano sportivo: Livellamenti della Pianificazione "Piano D'EMERGENZA - DIGA DEL MONCENISIO"

Intestazione: Vericoli, Risale, Obiekt, Area, Ambito, **Emergenza**, Infrastruttura

Tipo Emergenza: **AREE DI ACCOGLIENZA**

Descrizione Area

AREE NELLE QUALI INSTALLARE - PER TEMPO PIÙ O MENO PRELUNGO NEL TEMPO - I PRIMI VEDIGIANZI ABBITATI E LE SUE POPOLAZIONI COLTIVE (TENDI, CONTAINER, PREFABRICATI, ECC.)

SCHEDE DA RICOMPRIENDERE DA AREE NONRISORSE ABITE AD ALTRE FUNZIONI MA CON INFRASTRUTTURE PRIVATIZZATE (STRUTTURE SCETTIVE, TIPO RESIDENZIALI - ABBITAZIONI PRIVILEGGIATE, IMPIANTI SPORTIVI, ECC. - PROTETTO CHE INTORNO, PROTETTIVAMENTE, SENSIBILIZZANDO, CARATTERIZZANDO, SOSTENENDO, NELLE SUE STRUTTURE DI PER SE NON ACCOGLIERE LA POPOLAZIONE PERICOLOSA (CON SOSTEGNO DEL PERSONE, ANTI-COLLISORI), CON CARATTERISTICHE DI QUALITÀ ECC. CHE CONVIENE TRAPIANTARE SOTTOPOSTI CHE ESTRATTO, CAMPI PRODOTTI, UTILIZZABILI PER L'IMPATTO DI TEMPERE PER I PRIMI 10 MESI DALL'EVENTO O DI MODICI ABBITATI - PRODOTTI O SOSTENUTI PER 10 ANNI.

È DIVERSAMENTE PREVISTO IN CONSIDERAZIONE LA NECESSITÀ CHE UN TEMPIO PRIVATO, PARTICOLARMENTE ABITATO DA CARATTERISTICA RICICLAGGIO A VITA DI TRAPIANTO, PRESENZA DI SERVIZI ECC. POSSA ESSERE PRESSO A DISPOSIZIONE DELLA DELL'EMERGENZA - COI POTRE ESSERE REALIZZATO PRIMO ACCORDO CON LA PROPRIETÀ PER DISPORRANE L'USO DEL TERRENO ESISTENTE.

PARIENTI IMPORTANTI APPARE LA DISTINZIONE TRA PROPRIETÀ PUBBLICA E PRIVATA DI TALI AREE ANCHE IN VISTA DELLA PO DELLE STESSE OCCUPAZIONI O USO TEMPORANEO FINO A CESSATA ESISTENZA INTI, ENTABILI IN PRESENZA DI ACCORDI PRE APPARE L'USO CHE POTRE A UN'ALTRA EFFETTIVO UTILIZZO IN CASO DI NECESSITÀ.



## **FUNZIONALITA' DISPONIBILI NELLA SEZ. «ORGANIZZATIVA & RISORSE STRUMENTALI E UMANE»**

- Nella TAB «PIANIFICAZIONI ED ESERCITAZIONI»:**
- Coordinamento organizzativo
  - Supporto tecnico-informatico
  - Segreteria organizzativa
  - Componenti istituzionali
  - Strutture operative istituzionali
  - Servizi essenziali
  - Mezzi
  - Materiali
  - Strutture operative del Volontariato

- Nella TAB «ESERCITAZIONI»:**
- Costi Soggetti
  - Costi Mezzi
  - Costi Materiali
  - Costi Strutture operative del Volontariato





### PIANIFICAZIONE ED ESERCITAZIONE – Pianificazione – Sezioni

1.1.1	1.1.1.1	1.1.1.1.1	1.1.1.1.1.1	1.1.1.1.1.1.1	1.1.1.1.1.1.1.1
1.1.2	1.1.2.1	1.1.2.1.1	1.1.2.1.1.1	1.1.2.1.1.1.1	1.1.2.1.1.1.1.1
1.1.3	1.1.3.1	1.1.3.1.1	1.1.3.1.1.1	1.1.3.1.1.1.1	1.1.3.1.1.1.1.1
1.1.4	1.1.4.1	1.1.4.1.1	1.1.4.1.1.1	1.1.4.1.1.1.1	1.1.4.1.1.1.1.1
1.1.5	1.1.5.1	1.1.5.1.1	1.1.5.1.1.1	1.1.5.1.1.1.1	1.1.5.1.1.1.1.1
1.1.6	1.1.6.1	1.1.6.1.1	1.1.6.1.1.1	1.1.6.1.1.1.1	1.1.6.1.1.1.1.1
1.1.7	1.1.7.1	1.1.7.1.1	1.1.7.1.1.1	1.1.7.1.1.1.1	1.1.7.1.1.1.1.1
1.1.8	1.1.8.1	1.1.8.1.1	1.1.8.1.1.1	1.1.8.1.1.1.1	1.1.8.1.1.1.1.1
1.1.9	1.1.9.1	1.1.9.1.1	1.1.9.1.1.1	1.1.9.1.1.1.1	1.1.9.1.1.1.1.1
1.1.10	1.1.10.1	1.1.10.1.1	1.1.10.1.1.1	1.1.10.1.1.1.1	1.1.10.1.1.1.1.1



### PIANIFICAZIONI ED ESERCITAZIONI – Pianificazione – Descrittiva – Rischio

Scheda piano speditivo - Lineamenti della Pianificazione "PIANO SPEDITIVO - NODO IDRAULICO DI IVREA - DP"

Intestazione    Versioni    **Rischio**    Obiettivi    Area    Ambito    Emergenza    Infrastrutturale

Tipo rischio	Descrizione del rischio
IDROGEOLOGICO	DESCRIVERE RISCHIO - DP
SISMICO	DESCRIVERE RISCHIO - DP
TRASPORTO MATERIALI PERICOLOSI	DESCRIVERE RISCHIO - DP
AZIENDE A RISCHIO DI INCIDENTE RILEVANTE	DESCRIVERE RISCHIO - DP
INCENDI BOSCHIVI	DESCRIVERE RISCHIO - DP
NUCLEARE	DESCRIVERE RISCHIO - DP



# Interreg

## ALCOTRA

Fonds européen de développement régional  
Fondo europeo di sviluppo regionale



UNION EUROPÉENNE  
UNIONE EUROPEA



# RESBA

Résilience des barrages  
Resilienza sugli sbarramenti

**FUNZIONALITA' DISPONIBILI NELLA SEZ. «ESERCITAZIONI»**

Nella TAB «ESERCITAZIONI»:  
- Programma

**FUNZIONALITA' DISPONIBILI NELLA SEZ. «TECNICA»**

Nella TAB «PIANIFICAZIONI ED ESERCITAZIONI»:  
- Fenomeno  
- Scenario  
- Criticità  
- Sistema di allertamento

Nella TAB «AREE DI EMERGENZA»:  
- Anagrafica  
- Dati generali  
- Geologia & Idrogeologia  
- Infrastrutture





PIANIFICAZIONI ED ESERCITAZIONI – Pianificazione – Descrittiva – Rischio

Scheda piano speditivo - Lineamenti della Pianificazione "PIANO SPEDITIVO - NODO IDRAULICO DI IVREA - DP"

Intestazione    Versioni    **Rischio**    Obiettivi    Area    Ambito    Emergenza    Infrastrutturale

Tipo rischio    Descrizione del rischio

Tipo di rischio

Tipo Rischio

NON PRESENTE

Seleziona-

ALTRO

Descrizione Rischio

AZIENDE A RISCHIO DI INCIDENTE RILEVANTE

DIGHE

IDRAULICO

IDROGEOLOGICO

IDROLOGICO

INCENDI BOSCHIVI

NON PRESENTE

NUCLEARE

SISMICO

TRASPORTO MATERIALI PERICOLOSI

VALANGHE

Salva

13 Ottobre 2020

34



PIANIFICAZIONI ED ESERCITAZIONI – Pianificazione – Descrittiva – Obiettivi

Scheda piano speditivo - Lineamenti della Pianificazione "PIANO SPEDITIVO - NODO IDRAULICO DI IVREA - DP"

Intestazione    Versioni    Rischio    **Obiettivi**    Area    Ambito    Emergenza    Infrastrutturale

Indicatore

Obiettivi

Tipo Obiettivo

SELEZIONA-

Seleziona-

DIREZIONE MODULO CTRINTERVENTO DI P.C.

FINALITA' DEL PIANO

PROGETTO, GESTIONE E CONTROLLO DEL SISTEMA REGIONALE DI P.C.

MIGLIORAMENTO DELLE AZIONI DI EMERGENZA

MIGLIORAMENTO DELLE AZIONI DI EPURAZIONE

MIGLIORAMENTO DELLE AZIONI PREVENITIVE

MIGLIORAMENTO DELLE AZIONI PRESSIONALI

RISERVA DELLE NORME DI SICUREZZA

SENSIBILIZZAZIONE DELLA POPOLAZIONE

VERIFICA AZIONI DEI CENTRI DI COMANDO E CONTROLLO IN CORRESPONDENZA DEI CARICHI DI P.A.S.E.

VERIFICA TEMPI NORMA DI RIFERIMENTO

VERIFICA DEI TEMPI DI INTERVENTO DELLE COMPONENTI OPERATIVE

VERIFICA DEI TEMPI DI SOPRALLOCCO

VERIFICA DELLE CORRETTE MODALITA' DI INTERVENTO TRANSFRONTALIERO

VERIFICA DEL LIVELLO OPERATIVO DI EFFICACIA

VERIFICA EFFICACIA T.I.C.

VERIFICA FUNZIONALITA' CHIAVINE IN NEI PUNTI CRITICI DEL TERRITORIO

VERIFICA PROCEDURE ATTIVAZIONE VOLONTARIATO

Salva

13 Ottobre 2020

36



**Interreg**  
**ALCOTRA**

Fonds européen de développement régional  
Fondo europeo di sviluppo regionale

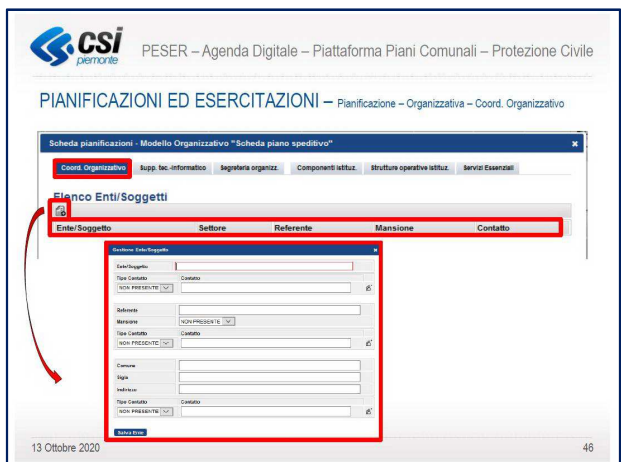
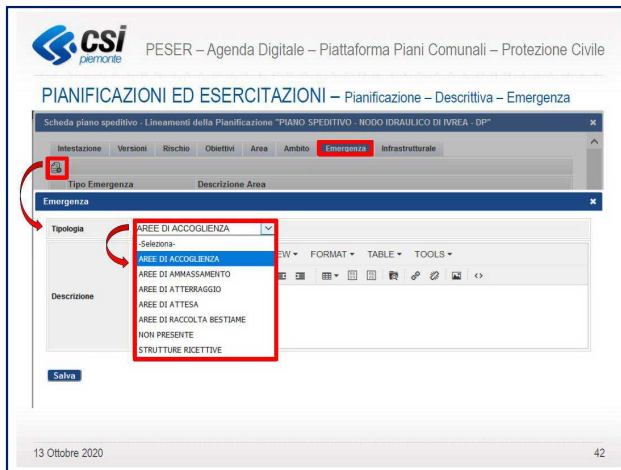


**RESBA**  
Résilience des barrages  
Resilienza sugli sbarramenti

**FUNZIONALITA' DISPONIBILI NELLA SEZ. «TECNICA»**

**Nella TAB «EDIFICI»:**

- Anagrafica
- Dati generali
- Tecnici
- Destinazioni d'uso
- Dati Centri Operativi Misti – C.O.M.
- Parcheggi
- Dotazioni
- Piani
- Ambienti
- Patrimonio
- Sicurezza
- Riferimenti
- Rischi
- Geologia
- Percorsi
- Sintesi
- Allegati
- Galleria fotografica



**FUNZIONALITA' DISPONIBILI NELLA SEZ. «OPERATIVA»**

- Nella TAB «PIANIFICAZIONI ED ESERCITAZIONI»:**
- Coordinamento organizzativo
  - Modello di intervento
  - Centri di coordinamento
  - Livello di coordinamento
  - Funzioni di supporto
  - Scenario
  - Necessità
  - Disponibilità
  - Criteri di attivazione della fase
  - Azioni
  - Punto critico

**FUNZIONALITA' DISPONIBILI NELLA SEZ. «CONSULTAZIONE»**

- Nella TAB «PIANIFICAZIONI ED ESERCITAZIONI»:**
- DA CONCORDARE/DEFINIRE



PIANIFICAZIONI ED ESERCITAZIONI – Pianificazione – Descrittiva – Area

Scheda piano speditivo - Lineamenti della Pianificazione "PIANO SPEDITIVO - NODO IDRAULICO DI IVREA - DP"

Intestazione    Versioni    Rischio    Obiettivi    **Area**    Ambiente    Emergenza    Infrastrutturale

**Area interesse**

Comune: TORINO

COM: COM TORINO

TO01

Provincia: TO

Descrizione: Comune di Torino

Salva

13 Ottobre 2020 38



PIANIFICAZIONI ED ESERCITAZIONI – Pianificazione – Descrittiva – Emergenza

Scheda piano speditivo - Lineamenti della Pianificazione "PIANO SPEDITIVO - NODO IDRAULICO DI IVREA - DP"

Intestazione    Versioni    Rischio    Obiettivi    Area    Ambiente    **Emergenza**    Infrastrutturale

Tipo Emergenza	Descrizione Area
AREE DI ACCOGLIENZA	AREE DI ACCOGLIENZA FIORANO C. SE: SCUOLA DELL'INFANZIA VIA MOGLIA DI LARISSE, PRO LOCO VIA CIRCONVALLAZIONE N. 34
AREE DI ACCOGLIENZA	AREE DI ACCOGLIENZA IVREA: STADIO COMUNALE G. PISTONI - VIA CAMPO SPORTIVO 1 CAMPO SPORTIVO BELLAVISTA - VIALE J. KENNEDY 1 - PUO' ESSERE UTILIZZATO IN ALTERNATIVA COME AREA DI AREEA CAMPO SPORTIVO SANTE' JOSE MITT. - VIALE BELLA - QUARTIERE SAN GIOVANNI - PUO' ESSERE UTILIZZATO IN ALTERNATIVA COME AREA DI AMMASSAMENTO
AREE DI ACCOGLIENZA	AREE DI ACCOGLIENZA MONTALTO DORA: 3 PALESTRE COMUNALI, UNA ATTIGUA ALLA SCUOLA ELEMENTARE E UNA INDIPENDENTE (A SERVIZIO DELLA SCUOLA MEDIA E DI ALCUNE SOCIETA' SPORTIVE) DOTATA DI SERVIZI WC, DOLCIE E LAVABO VARI III.

13 Ottobre 2020 41



**Interreg**  
**ALCOTRA**  
Fonds européen de développement régional  
Fondo europeo di sviluppo regionale



**RESBA**  
Résilience des barrages  
Resilienza sugli sbarramenti

**ULTERIORI FUNZIONALITA' PREVISTE NELLA SEZ. «DESCRITTIVA»**

- Nella TAB «**PIANIFICAZIONI ED ESERCITAZIONI**»:
- Funzionalità «Elimina»
  - Ricerca e consultazione nel visualizzatore geografico
  - Editing geografico
  - Elaborati cartografici

**ULTERIORI FUNZIONALITA' PREVISTE NELLA SEZ. «RICERCA»**

- Nella TAB «**PIANIFICAZIONI ED ESERCITAZIONI**»:
- Schemi standard
  - Integrazioni necessarie con altre componenti
  - Interoperabilità con strumenti in sviluppo a livello nazionale (Es. IT-ALERT)
  - Possibilità di creazione di un unico file PDF, con esclusione di sezioni «ad uso interno»

- Nella TAB «**PIANI COMUNALI**»:
- Riconduzione dei contenuti alla TAB «PIANIFICAZIONI ED ESERCITAZIONI»
  - Pagina di sintesi dei contenuti
  - Accessibilità alla documentazione di un Piano tramite archivio digitale



PIANIFICAZIONI ED ESERCITAZIONI – Pianificazione – Organizzativa – Segreteria Organizzativa

Scheda pianificazioni - Modello Organizzativo "Scheda piano operativo"

Conten. Organizzativo | Supp. Informativo | **Segreteria organizzativa** | Componenti istituz. | Struttura operativa istituz. | Servizi Essenziali

**Elenco Enti/Soggetti**

REGIONE PIEMONTE SETTORE PROTEZIONE CIVILE E SISTEMA ANTINCENDI BOSCHIVI (A.I.B.)

**Elenco Contatti Enti/Soggetti e Referenti**

Ente/Soggetto	Settore	Referente	Mansione	Contatto
REGIONE PIEMONTE SETTORE PROTEZIONE CIVILE	NON	PRESENTI		011-432 9000, 011-740001
PROTEZIONE CIVILE@CERT.REGIONE.PIEMONTE.IT				011-432 0500
FRANCO.DEGIUGLIO@REGIONE.PIEMONTE.IT				011-432 06 13

13 Ottobre 2020 48



PIANIFICAZIONI ED ESERCITAZIONI – Pianificazione – Organizzativa – Componenti Istituz.

Scheda pianificazioni - Modello Organizzativo "Scheda piano operativo"

Conten. Organizzativo | Supp. Informativo | Segreteria organizzativa | **Componenti istituz.** | Struttura operativa istituz. | Servizi Essenziali

**Elenco Enti/Soggetti**

BANCHETTE SINDACO  
FIORANO CANAVESE SINDACO  
IVREA COMUNE DI IVREA SINDACO

**Elenco Contatti Enti/Soggetti e Referenti**

Comune	Ente/Soggetto	Settore	Referente	Mansione	Contatto
BANCHETTE SINDACO	SINDACO	NON	PRESENTI		0125 011615, 335 327919, BANCHETTE@PARPARIEMONTE.IT, 0125 011468
FIORANO CANAVESE SINDACO	SINDACO	NON	PRESENTI		0125 811935, 347 251426, 0125 811885, INFO@COMUNE.FIORANOCANAVESE.TO.IT
IVREA COMUNE DI IVREA	COMUNE DI IVREA	NON	PRESENTI		0125 410213, POLIZIA MUNICIPALE@COMUNE.IVREA.TO.IT
IVREA COMUNE DI IVREA	COMANDANTE POLIZIA	NON	PRESENTI		331 6276131, 0125 410242, POLIZIA MUNICIPALE@COMUNE.IVREA.TO.IT

13 Ottobre 2020 49



**Interreg ALCOTRA**

Fonds européen de développement régional  
Fondo europeo di sviluppo regionale



UNION EUROPEENNE  
UNIONE EUROPEA



**RESBA**

Résilience des barrages  
Resilienza sugli sbarramenti

**ULTERIORI FUNZIONALITA' PREVISTE NELLA SEZ. «ORGANIZZATIVA & RISORSE STRUMENTALI E UMANE»**

Nella TAB «PIANIFICAZIONI ED ESERCITAZIONI»:

- Contatti soggetti sede operativa
- Disponibilità risorse

**ULTERIORI FUNZIONALITA' PREVISTE NELLA SEZ. «TECNICA»**

Nella TAB «PIANIFICAZIONI ED ESERCITAZIONI»:

- Ricerca e consultazioni base dati geografica tramite YUCCA
- Ricerca e consultazione visualizzatore cartografico
- Ricerca ed editing visualizzatore cartografico
- Ricerca e consultazione layers

Nella TAB «AREE DI EMERGENZA»:

- Superfici e popolazione ospitabile
- Layers Aree & Edifici
- Elaborati cartografici
- Export dati Aree & Edifici (geografici e tabellari)





PIANIFICAZIONI ED ESERCITAZIONI – Pianificazione – Tecnica - Rischio

Scheda piano speditivo - Scenario Evento "PIANO SPEDITIVO - NODO IDRAULICO DI IVREA - DP"

Denominazione Comune	Tipologia rischio	Descrizione fenomeno
IVREA	IDROGEOLOGICO	
IVREA	SISMICO	IVREA: ABITAZIONI POSTE NELLA PORZIONE NON DIFENDIBILE DI VIA DELLE ROCCHETTE. ABITAZIONI COMPRESSE TRA CORSO GARIBOLDI E VIA GUARNOTTA, A VALLE DELL'ARGINE DI VIA ALDOGI. ABITAZIONI E UN ALLEVAMENTO BOVINI IN LOCALITÀ LE GERMANE. PONTE VECCHIO.

13 Ottobre 2020

57



PIANIFICAZIONI ED ESERCITAZIONI – Pianificazione – Operativa – Centri Coordinamento

Scheda piano speditivo - Modello Intervento "PIANO SPEDITIVO - NODO IDRAULICO DI IVREA - DP"

Modello intervento	Centri Coordinamento	Livello Coordinamento	Funzioni di Supporto	Procedure Operative						
	<table border="1"> <thead> <tr> <th>Tipo</th> <th>Descrizione breve</th> </tr> </thead> <tbody> <tr> <td>CENTRO COORDINAMENTO SOCCORSI (C.C.S.)</td> <td>CENTRO COORDINAMENTO SOCCORSI</td> </tr> <tr> <td>CENTRI OPERATIVI MISTI (C.O.M.) / ATO (AMBITI TERRITORIALI OTTIMALI)</td> <td>CENTRI OPERATIVI MISTI (C.O.M.)</td> </tr> </tbody> </table>	Tipo	Descrizione breve	CENTRO COORDINAMENTO SOCCORSI (C.C.S.)	CENTRO COORDINAMENTO SOCCORSI	CENTRI OPERATIVI MISTI (C.O.M.) / ATO (AMBITI TERRITORIALI OTTIMALI)	CENTRI OPERATIVI MISTI (C.O.M.)			
Tipo	Descrizione breve									
CENTRO COORDINAMENTO SOCCORSI (C.C.S.)	CENTRO COORDINAMENTO SOCCORSI									
CENTRI OPERATIVI MISTI (C.O.M.) / ATO (AMBITI TERRITORIALI OTTIMALI)	CENTRI OPERATIVI MISTI (C.O.M.)									

13 Ottobre 2020

60



Interreg

ALCOTRA

Fonds européen de développement régional  
Fondo europeo di sviluppo regionale



Résilience des barrages  
Resilienza sugli sbarramenti

ULTERIORI FUNZIONALITA' PREVISTE NELLA SEZ. «TECNICA»

- Nella TAB «EDIFICI»:
- Sintesi Edifici Strategici
  - Layers Aree & Edifici
  - Export risultati di ricerca in Excel
  - Elaborati cartografici

ULTERIORI FUNZIONALITA' PREVISTE NELLA SEZ. «OPERATIVA»

- Nella TAB «PIANIFICAZIONI ED ESERCITAZIONI»:
- Fruizione servizi YUCCA
  - Compiti
  - Elementi territoriali interferenti
  - Quadro procedure operative e azioni
  - Elaborati cartografici
  - Necessità
  - Disponibilità
  - Viabilità alternativa
  - Aree e Edifici
  - Coordinate geografiche punti critici

### PIANIFICAZIONI ED ESERCITAZIONI – Pianificazione – Operativa – Funzioni di Supporto

Scheda piano speditivo - Modello Intervento\*PIANO SPEDITIVO - NODO IDRAULICO DI VIREA - DP\*

Modello Intervento Centri Coordinamento Livello Coordinamento Funzioni di Supporto Procedure Operative

Funzione	Referente	Componente	Compiti
TECNICO SCIENTIFICA E PIANIFICAZIONE			EFFETTUA L'ANALISI DELL'EVENTO POTENZIALE O IN ATTO FORNISCE SUPPORTO TECNICO AICHTORAGGIO VALUTA L'EVOLUZIONE, L'IMPATTO E LE CONSEGUENZE EVENTO
MASS MEDIA - INFORMAZIONE			ALLESTISCE E CURA L'AGGIORNAMENTO DI PUNTI INFORMATIVI E DI RELAZIONI CON IL PUBBLICO FORNISCE INFORMAZIONI UTILI E NORME DI COMPORTAMENTO RIVOLTE ALLA POPOLAZIONE COMUNICAZIONE ISTITUZIONALE DELLE NOTIZIE

Funzione Supporto:

DESCRIZIONE: EFFETTUA L'ANALISI DELL'EVENTO POTENZIALE O IN ATTO FORNISCE SUPPORTO TECNICO AICHTORAGGIO VALUTA L'EVOLUZIONE, L'IMPATTO E LE CONSEGUENZE EVENTO

COMPITI: EFFETTUA L'ANALISI DELL'EVENTO POTENZIALE O IN ATTO FORNISCE SUPPORTO TECNICO AICHTORAGGIO VALUTA L'EVOLUZIONE, L'IMPATTO E LE CONSEGUENZE EVENTO

13 Ottobre 2020 62

### PIANIFICAZIONI ED ESERCITAZIONI – Ricerca – Pianificazione - Allegati

Scheda piano speditivo - Scheda allegati\*PIANO SPEDITIVO - NODO IDRAULICO DI VIREA - DP\*

Documenti allegati:

- Descrizione allegato
- Ordinamento
- Descrizione allegato
- Ordinamento
- Descrizione allegato
- Ordinamento
- Descrizione allegato
- Ordinamento

13 Ottobre 2020 65



**Interreg**  
**ALCOTRA**

Fonds européen de développement régional  
Fondo europeo di sviluppo regionale




**RESBA**  
Résilience des barrages  
Resilienza sugli sbarramenti

**ULTERIORI FUNZIONALITA' PREVISTE  
NELLA SEZ. «CONSULTAZIONE»**

**Nella TAB «PIANIFICAZIONI ED ESERCITAZIONI»:**

- Export e pubblicazione del Piano
- Visualizzatore cartografico
- Dati geografici



**L'Evolutiva prevederà l'accesso profilato:**

- a seconda del Gruppo cui l'utente appartiene
- secondo specifiche funzionalità
- con privilegi differenti a seconda del profilo utente

# RISULTATO: STAMPA DA PESER

The image displays several pages from a project report. The pages are organized into a grid. The top row shows two pages with the heading 'SEZIONE DESCRITTIVA Lineamenti di PIANIFICAZIONE'. The middle row shows two pages with the heading 'SEZIONE DESCRITTIVA Lineamenti di PIANIFICAZIONE'. The bottom row shows two pages with the heading 'SEZIONE DESCRITTIVA Lineamenti di PIANIFICAZIONE'. The leftmost page in the bottom row is titled 'TIPOLOGIA RECHIO' and contains a table with the following columns: 'TIPOLOGIA', 'DESCRIZIONE', 'ESISTENZA', 'NOTE', 'SOLUZIONI', 'TRASFERI DI RESPONSABILITÀ', 'RISCHI E NECESSITÀ DI INTERVENTI', 'MIGLIORIE PRODOTTE', 'ALTRI', 'MIGLIORIE', and 'OBSERVAZIONI'. The table is mostly empty, with only the first row filled in.



**Interreg**  
**ALCOTRA**  
 Fonds européen de développement régional  
 Fondo europeo di sviluppo regionale



**RESBA**  
 Résilience des barrages  
 Resilienza sugli sbarramenti

## SEZIONE «DESCRITTIVA»

- ➔ **TEMA**
- ➔ **OBIETTIVI**
- ➔ **AREA DI INTERESSE**
- ➔ **AMBITO DI RIFERIMENTO**
- ➔ **INFRASTRUTTURE**
- ➔ **EMERGENZA**



# RISULTATO: STAMPA DA PESER

**B**

SEZIONE ORGANIZZATIVA  
Modello organizzativo

**2**

INDICE

MODELLO ORGANIZZATIVO  
 SUPPORTO TECNICO - INFORMATICO  
 COMPONENTI ISTITUZIONALI  
 SERVIZI ESSENZIALI

**B**

SEZIONE ORGANIZZATIVA  
Modello organizzativo

**2**

**MODELLO ORGANIZZATIVO**

COORDINAMENTO ORGANIZZATIVO

SOGGETTO	REFERENTE	CONTATTI
MINISTERO DELLE INFRASTRUTTURE E DEI TRASPORTI/CONSIGLIO SUPERIORE DEI LAVORI PUBBLICI	NON PRESENTE	comit@carpiresilienzapiemonte.it
MINISTERO DELLE INFRASTRUTTURE E DEI TRASPORTI DIREZIONE GENERALE PER LE DIGHE	NON PRESENTE	dighe@dighe.mit.gov.it
PRESIDENZA DEL CONSIGLIO DEI MINISTRI DIPARTIMENTO DELLA PROTEZIONE CIVILE	NON PRESENTE	prote@protezione.gov.it
REGIONE PIEMONTE	NON PRESENTE	dighe@regione.piemonte.it prote@regione.piemonte.it
REGIONE PIEMONTE SETTORI TECNICI REGIONALI DI TORINO, ALESSANDRIA E VERCELLI	NON PRESENTE	Tecnico_regionale@regione.piemonte.it Tecnico_regionale_@regione.piemonte.it

SUPPORTO TECNICO INFORMATICO

SOGGETTO	REFERENTE	CONTATTI
C.S.A. PIEMONTE	NON PRESENTE	info@csa.it

SEGRETARIA ORGANIZZATIVA

SOGGETTO	REFERENTE	CONTATTI
REGIONE PIEMONTE SETTORE DIPESA DEL SECO	NON PRESENTE	dighe@regione.piemonte.it, 011.432.1403

COMPONENTI ISTITUZIONALI

REGIONE PIEMONTE - PROTEZIONE CIVILE

Page 2

**B**

SEZIONE ORGANIZZATIVA  
Modello organizzativo

**2**

SOGGETTO	REFERENTE	CONTATTI
Comune di Alghero	NON PRESENTE	comune.alghero@comune.alghero.it, 071.855201, P.zza Mattei, 10 - 07100
Comune di Alghero	NON PRESENTE	prote@comune.alghero.it, prote@comune.alghero.it, 071.856611, Viale Vittorio, 4 - 07100

STRUTTURE OPERATIVE ISTITUZIONALI

SERVIZI ESSENZIALI

SOGGETTO	REFERENTE	CONTATTI
ANAS COMPARTIMENTALE PIEMONTE	NON PRESENTE	Civ. G. Mattei, 4 - 10121 - Torino, 011.57911, ufficio@anapiemonte.it, anapiemonte@anapiemonte.it
SAPPAI PROTEZIONE ATTORNI - MILANO AZIENDA SERVIZI	NON PRESENTE	Via Baccaniga, 21 10144 Torino, 011.495131, info@sappai.it, info@sappai.it
STAF AUTOSTRADA ASI TORINO-BARDO NECCIA TRAVARO FREZZA	NON PRESENTE	Via S. Giuliano, 2 10059 Sora (TO), 012.401621, dg@staf.it, dg@staf.it



## SEZIONE «ORGANIZZATIVA»

➔ MODELLO ORGANIZZATIVO

➔ COORDINAMENTO ORGANIZZATIVO

➔ SUPPORTO TECNICO - INFORMATICO

➔ SEGRETERIA ORGANIZZATIVA

➔ COMPONENTI ISTITUZIONALI

➔ STRUTTURE OPERATIVE ISTITUZIONALI

➔ SERVIZI ESSENZIALI





## RISULTATO: STAMPA DA PESER

SEZIONE RISORSE  
Modello organizzativo

MEZZI

Codice	Descrizione	Misure (Mile)	Organi	Disponibilità	Preparato	N. risorse
TORINO	Assistenza operativa dei grandi, nei giorni di emergenza, attività di previdenza e di mantenimento MAGGIORAZZINO - da Torino e ORISTANO				TORINO	1
TORINO	Assistenza operativa dei grandi, nei giorni di emergenza, attività di previdenza e di mantenimento MAGGIORAZZINO - da Torino e ORISTANO				TORINO	1
TORINO	Gestione operativa MAGGIORAZZINO - da Torino e ORISTANO				TORINO	1
TORINO	Funzioni operative MAGGIORAZZINO - da Torino e ORISTANO				TORINO	1
TORINO	Mantenimento MAGGIORAZZINO - da Torino e ORISTANO				TORINO	1
TORINO	Funzioni operative MAGGIORAZZINO - da Torino e ORISTANO				TORINO	1

MEZZI

Codice	Descrizione	Misure (Mile)	Organi	Disponibilità	Preparato	N. risorse
TORINO	Assistenza operativa dei grandi, nei giorni di emergenza, attività di previdenza e di mantenimento MAGGIORAZZINO - da Torino e ORISTANO				TORINO	1
TORINO	Assistenza operativa dei grandi, nei giorni di emergenza, attività di previdenza e di mantenimento MAGGIORAZZINO - da Torino e ORISTANO				TORINO	1
TORINO	Gestione operativa MAGGIORAZZINO - da Torino e ORISTANO				TORINO	1
TORINO	Funzioni operative MAGGIORAZZINO - da Torino e ORISTANO				TORINO	1
TORINO	Mantenimento MAGGIORAZZINO - da Torino e ORISTANO				TORINO	1
TORINO	Funzioni operative MAGGIORAZZINO - da Torino e ORISTANO				TORINO	1

MATERIALI

Codice	Descrizione	Misure (Mile)	Organi	Disponibilità	Preparato	N. risorse
TORINO	Assistenza operativa dei grandi, nei giorni di emergenza, attività di previdenza e di mantenimento MAGGIORAZZINO - da Torino e ORISTANO				TORINO	1
TORINO	Assistenza operativa dei grandi, nei giorni di emergenza, attività di previdenza e di mantenimento MAGGIORAZZINO - da Torino e ORISTANO				TORINO	1
TORINO	Gestione operativa MAGGIORAZZINO - da Torino e ORISTANO				TORINO	1
TORINO	Funzioni operative MAGGIORAZZINO - da Torino e ORISTANO				TORINO	1
TORINO	Mantenimento MAGGIORAZZINO - da Torino e ORISTANO				TORINO	1
TORINO	Funzioni operative MAGGIORAZZINO - da Torino e ORISTANO				TORINO	1



**Interreg**  
**ALCOTRA**

Fonds européen de développement régional  
Fondo europeo di sviluppo regionale



**RESBA**  
Résilience des barrages  
Resilienza sugli sbarramenti

### SEZIONE «RISORSE»

MEZZI

MATERIALI

STRUTTURE OPERATIVE DEL VOLONTARIATO

# RISULTATO: STAMPA DA PESER



**Interreg**  
**ALCOTRA**  
Fonds européen de développement régional  
Fondo europeo di sviluppo regionale



**RESBA**  
Résilience des barrages  
Resilienza sugli sbarramenti

## SEZIONE «TECNICA»

DESCRIZIONE SCENARIO IDRAULICO

CRITICITA'

SISTEMA DI ALLERTAMENTO

DESCRIZIONE SCENARIO IDROGEOLOGICO

CRITICITA'

SISTEMA DI ALLERTAMENTO





***GRAZIE PER L'ATTENZIONE***



***Info***

***Ing. Gianluca Bernardi***  
***Settore Protezione Civile – Regione Piemonte***  
***C.so Marche, 79***  
***10146 Torino***

***\* Tel. 011 - 4326653***

***\* E-mail: [gianluca.bernardi@regione.piemonte.it](mailto:gianluca.bernardi@regione.piemonte.it)***