

BORMIDA

DESCRIZIONE FOTOGRAFICA AREALE INTERVENTO

base cartografica CTR scala 1:100.000



Foto 1 - invasione arbustiva lungo le sponde della Bormida



Foto 2 - invasione di esemplari di Robinia



Foto 3 - coltivi a ridosso della sponda

DESCRIZIONE FOTOGRAFICA AREALE INTERVENTO



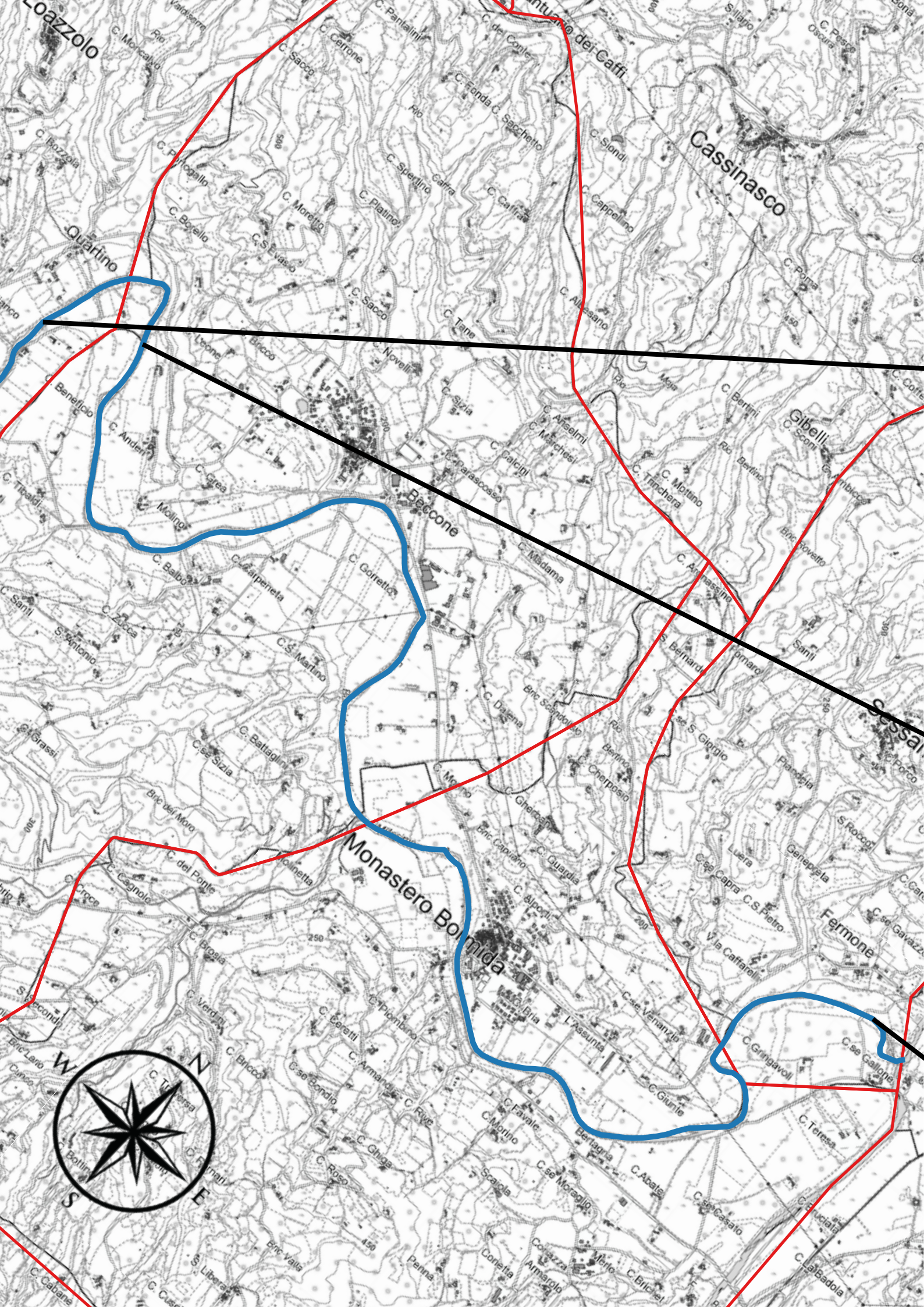
Foto 1 - presenza invasiva di *Arundo donax*



Foto 2 - coltivi a ridosso della sponda



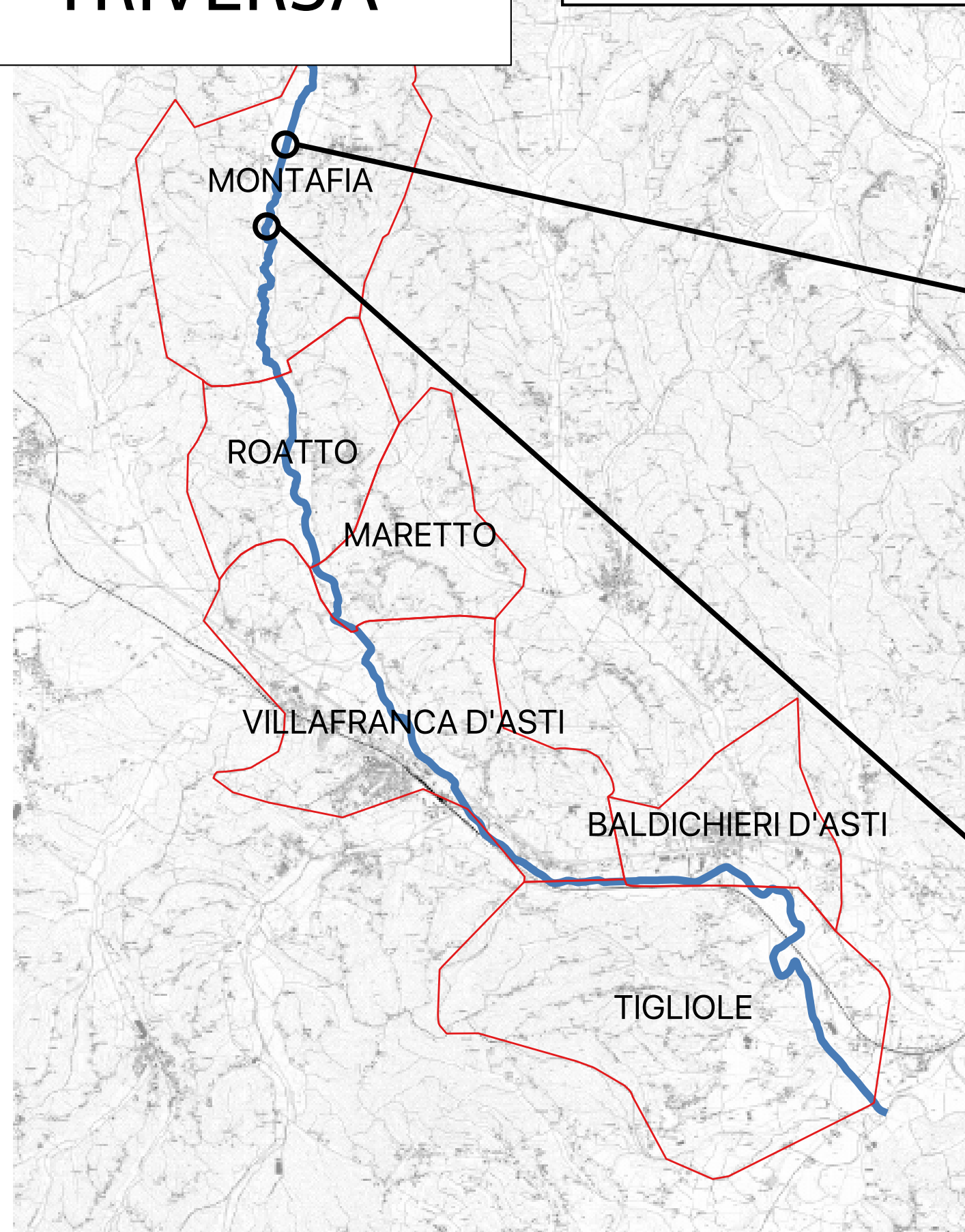
Foto 3 - ambiti spondali non rinverditi, ambiente ideale per l'invasione di specie pioniere alloctone



TRIVERSA

DESCRIZIONE FOTOGRAFICA AREALE INTERVENTO

base cartografica CTR scala 1:100.000



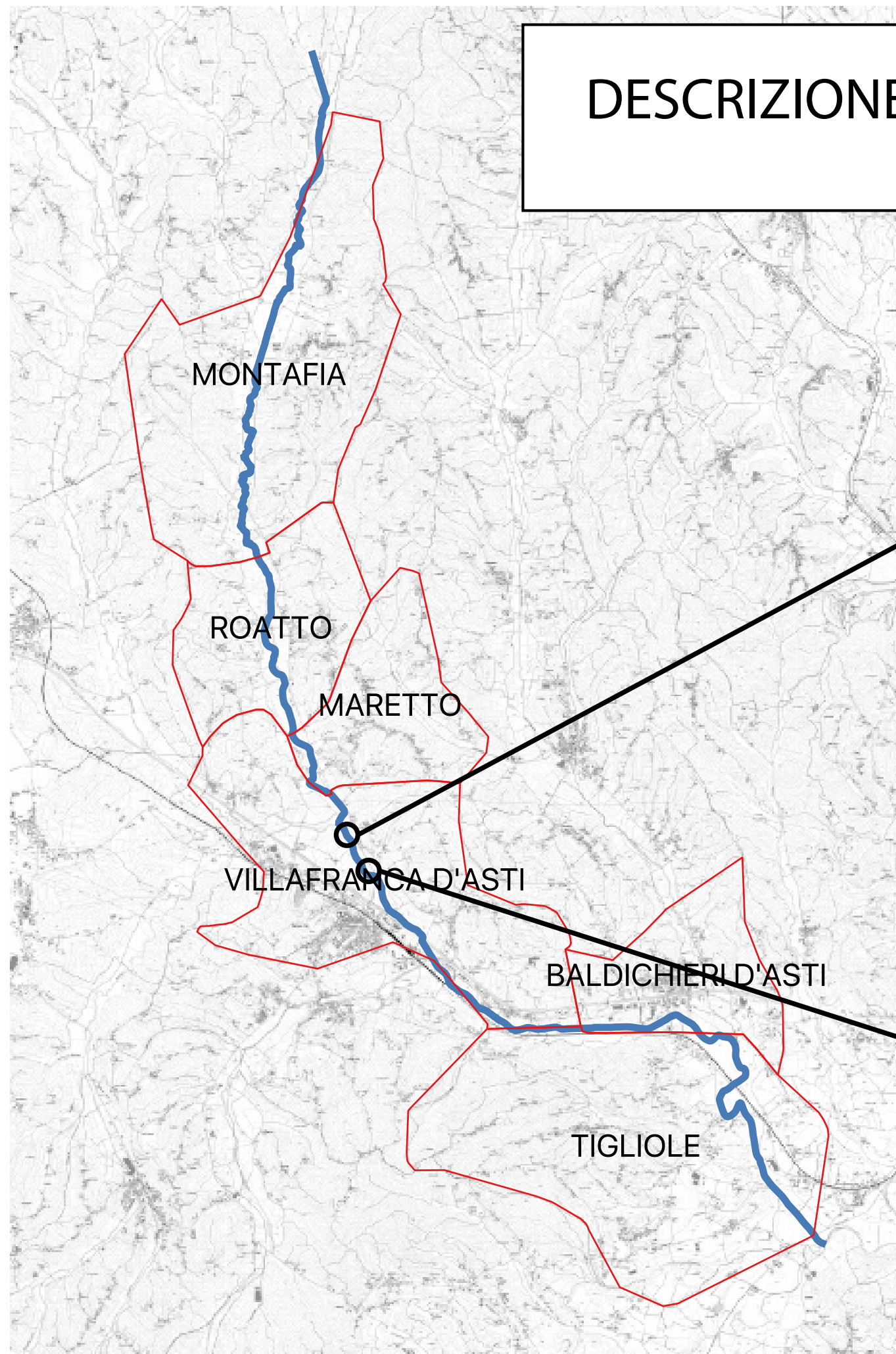
Arundo donax e altre invasive a ridosso del torrente



Complesso di essenze invasive alloctone a ridosso del Trivera

DESCRIZIONE FOTOGRAFICA AREALE INTERVENTO

base cartografica CTR scala 1:100.000



Vegetazione autoctona spontanea



Invasione tapezzante di *Parthenocissus quinquefolia*