

**RIQUALIFICARE FIUMI E LAGHI AL TEMPO DELLE EMERGENZE GLOBALI**

## **ESITO BANDO 2020, NUOVO BANDO 2021**

**Paolo Mancin**

*Regione Piemonte -Settore Tutela delle Acque*



**Webinar** giovedì 26 novembre 2020

## Investimenti che creano benefici e risparmio a livello ambientale.....



### Biodiversità

**FASCE BOSCADE PERIFLUVIALI  
SCALE DI RISALITA PESCİ  
MISURA DEL DMV**  
(corridoi ecologici)

### Cambiamenti Climatici

**FASCE BOSCADE PERIFLUVIALI**  
(riduzione CO<sub>2</sub>)

**Aree di laminazione, lanche, aree  
umide, nuovi rami**  
(Riduzione effetti di inondazione e  
siccità)

### Agricoltura

**FASCE BOSCADE PERIFLUVIALI**  
(trattenimento inquinanti  
agricoli, consolidamento delle  
sponde)

### Rischio idraulico

**GESTIONE DELLA VEGETAZIONE RIPARIA**  
(consolidamento sponde, regolazione  
della velocità della corrente, rimozione  
esemplari senescenti)  
**AREE DI LAMINAZIONE, APERTURA  
NUOVI RAMI**  
(ampliamento della sezione dell'alveo)



**Dgr N18 - 2319 DEL 20 NOVEMBRE 2020**

**RIPROPONE GLI STESSI CRITERI DI ACCESSO AL CONTRIBUTO**

**TIENE CONTO DELLA CONDIZIONE DI EMERGENZA SANITARIA NON ANCORA CONCLUSA:**

- ✓ ADATTA LA DIMENSIONE DELLE AGGREGAZIONI DI ENTI PER
- ✓ FAVORIRE L'ACCESSO AL FINANZIAMENTO
- ✓ FACILITARE LA PREPARAZIONE DELL'ISTANZA
- ✓ LIMITARE LA COMPLESSITA' DELL'ITER AUTORIZZATIVO ED ESECUTIVO DEL PROGETTO

- L'AGGREGAZIONE E' LIMITATA A 6 ENTI (510.000 € MAX IMPORTO)

**GLI ENTI DI AREA VASTA, PIU' STRUTTURATI, SE PARTECIPANO IN FORMA CONGIUNTA ASSUMONO IL RUOLO DI CAPOFILA**

**Termine per la presentazione delle domande APRILE 2021**



**Finanziamento previsto € 2.700.000,00**

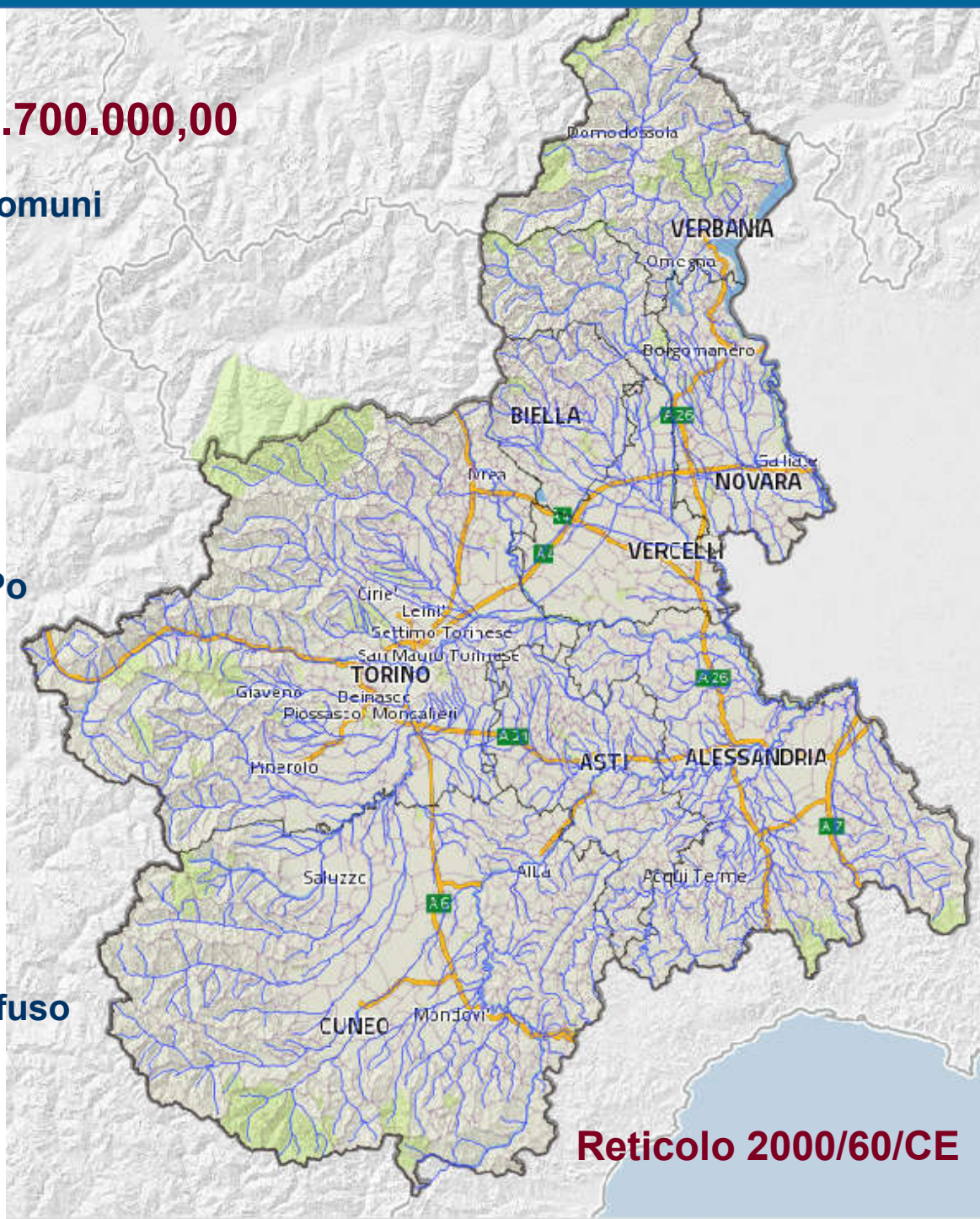
**Destinatari:** Comuni, Unioni di Comuni  
Province e Città Metropolitana  
Enti Parco  
Gestori della Rete Natura 2000

**Importo** 125.000,00 euro a beneficiario  
max 510.000 se 6 associati  
Enti di area vasta fanno i capofila

**Criteri** Coerenza con il PTA ed il PdG Po  
Coerenza con altri piani e programmi  
Qualità del progetto definitivo  
Compartecipazione finanziaria  
Coinvolgimento del territorio

**Interventi** lungo il reticolo  
idrografico 2000/60/CE e le sponde  
dei laghi

Interventi afferenti alla  
KTM 2 e KTM 3-inquinamento diffuso  
KTM 6- idromorfologia  
KTM 7- deflusso in alveo  
KTM 8- misura dei prelievi  
KTM 23- aree di laminazione



**Reticolo 2000/60/CE**

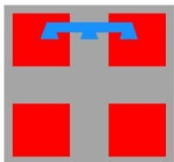


**L'istanza può prevedere un cofinanziamento per coprire parte del costo degli interventi**

- con fondi propri dell'Ente proponente
- con fondi EgATO (3% della tariffa)
- con fondi di derivazione europea (LIFE, INTERREG, PSR)
- contributi di fondazioni
- compartecipazione finanziaria di Consorzi ed altri portatori di interesse
- Etc....








REGIONE  
PIEMONTE

*Grazie per l'attenzione!*



*La riqualificazione ambientale  
è  
sviluppo del territorio*

Paolo Mancin – Settore Tutela delle Acque  
[pta@regione.piemonte.it](mailto:pta@regione.piemonte.it)

<https://www.regione.piemonte.it/web/temi/ambiente-territorio/ambiente/acqua>