

Deliberazione della Giunta Regionale 26 giugno 2026, n. 21-2744

Legge regionale n. 4 del 10 febbraio 2009 e s.m.i., articolo 11 - Regolamento n. 8/R del 20 settembre 2011 e s.m.i., articolo 11 - D.G.R. n. 27-3480/2016. Piano di Gestione Forestale delle proprietà del Comune di Torino 2026 - 2041. Approvazione.



Seduta N° 170

Adunanza 26 GIUGNO 2026

Il giorno 26 del mese di giugno duemilaventisei alle ore 10:10 si è svolta la seduta della Giunta regionale in via ordinaria, in modalità mista, ai sensi della D.G.R. n. 1-8208 del 26 febbraio 2024 con l'intervento di Maurizio Raffaello Marrone Vicepresidente e degli Assessori Paolo Bongioanni, Enrico Bussalino, Daniela Cameroni, Marina Chiarelli, Marco Gabusi, Marco Gallo, Matteo Marnati, Andrea Tronzano, Gian Luca Vignale con l'assistenza di Guido Odicino nelle funzioni di Segretario Verbalizzante.

Assenti, per giustificati motivi: il Presidente Alberto CIRIO, gli Assessori Federico RIBOLDI

DGR 21-2744/2026/XII

OGGETTO:

Legge regionale n. 4 del 10 febbraio 2009 e s.m.i., articolo 11 - Regolamento n. 8/R del 20 settembre 2011 e s.m.i., articolo 11 - D.G.R. n. 27-3480/2016. Piano di Gestione Forestale delle proprietà del Comune di Torino 2026 - 2041. Approvazione.

A relazione di: Gallo

Premesso che:

1) il D.lgs. n. 34 del 3 aprile 2018 (Testo unico in materie di foreste e filiere forestali) all'articolo 6, comma 6 indica che le Regioni, in attuazione dei Programmi forestali regionali di cui al comma 2 e coordinatamente con i piani forestali di indirizzo territoriale di cui al comma 3, ove esistenti, promuovono, per le proprietà pubbliche e private, la redazione di piani di gestione forestale o di strumenti equivalenti, riferiti ad un ambito aziendale o sovraziendale di livello locale, quali strumenti indispensabili a garantire la tutela, la valorizzazione e la gestione attiva delle risorse forestali;

2) la l.r. n. 4 del 10 febbraio 2009, così come modificata da ultimo dalla l.r. n. 3 del 9 marzo 2023 di riordino dell'ordinamento regionale, al fine di realizzare una razionale gestione del patrimonio forestale che tenga conto dei diversi aspetti ambientali connessi alla presenza del bosco sul territorio, prevede:

- all'articolo 8, commi 1 e 2, gli obiettivi e i livelli della programmazione e pianificazione forestale in Piemonte come di seguito articolata:

- regionale, mediante il programma forestale regionale (PFR);
- territoriale, mediante il piano forestale d'indirizzo territoriale (PFIT);

- aziendale, mediante il piano di gestione forestale (PGF) o strumento equivalente.

Al comma 3 si stabilisce che i PFIT e i PGF si devono basare sulle indicazioni tecnico-metodologiche approvate dalla Giunta regionale;

- all'articolo 9, la definizione di un quadro strategico e strutturale all'interno del quale sono individuati gli obiettivi e le strategie da perseguire dato dal Programma Forestale Regionale, precedentemente denominato Piano Forestale Regionale;

- all'articolo 10 la declinazione su scala territoriale degli obiettivi strategici derivanti dal PFR attraverso i Piani forestali di Indirizzo Territoriali;

- all'articolo 11 la programmazione e la gestione degli interventi selvicolturali attraverso lo strumento del Piano di Gestione Forestale (PGF) o strumenti equivalenti, precedentemente denominato Piano Forestale Aziendale (PFA), redatti su iniziativa del proprietario o del soggetto gestore e da approvarsi da parte della Giunta Regionale.

Il comma 4, in particolare, stabilisce che l'approvazione del PGF e dello strumento equivalente costituisce autorizzazione agli interventi selvicolturali previsti dallo stesso e che la realizzazione di tali interventi è soggetta alla comunicazione semplice di cui all'articolo 14, comma 1, lettera a) della medesima legge regionale.

Il comma 5 del medesimo articolo prevede che il PGF e lo strumento equivalente abbiano una validità da un minimo di dieci ad un massimo di venti anni, in relazione ai contenuti tecnici e ai tempi necessari all'esecuzione degli interventi programmati. L'atto che li approva ne individua la scadenza;

3) l'articolo 45 della sopra citata l.r. 3/2023 prevede che, fino all'approvazione del provvedimento che definisce le indicazioni tecnico-metodologiche per l'elaborazione, l'attuazione e la verifica dei PGF e degli strumenti equivalenti di cui all'articolo 8, comma 3 della l.r. 4/2009, per la redazione dei PGF si applicano le disposizioni di cui all'articolo 11, comma 2 della l.r. 4/2009 nel testo vigente fino all'entrata in vigore della l.r. 3/2023 stessa;

4) il Regolamento n. 8/R del 20 settembre 2011 e s.m.i. (di seguito Regolamento forestale) indica:

A – al Titolo I, articolo 2, comma 2, lettera a), che possono essere effettuati interventi selvicolturali in deroga al Regolamento stesso quando vengono previsti, tra l'altro, all'interno dei Piani Forestali Aziendali di cui all'articolo 11 della l.r. n. 4/2009;

B - al Titolo II, capo I, dall'articolo 3 all'articolo 10, le procedure per la realizzazione degli interventi selvicolturali e in particolare:

- all'articolo 4 si definiscono le procedure per la presentazione delle comunicazioni semplici, necessarie anche nel caso di interventi previsti dagli strumenti di pianificazione forestale approvati dalla Giunta regionale;

- all'articolo 6 si definiscono le procedure per le autorizzazioni con progetto di intervento;

C - al Titolo II, capo II, articolo 11, le procedure e le competenze per l'approvazione dei PGF, prevedendo, tra l'altro, al comma 3 che il PGF e lo strumento equivalente siano trasmessi alla struttura regionale o, per il territorio del Verbano Cusio Ossola, provinciale competente in materia di foreste, dal proprietario o dal soggetto gestore. In caso di più proprietari o soggetti gestori, è richiesto l'assenso di tutti, salvo i casi previsti dall'articolo 11, comma 2 della l.r. 4/2009;

D - al Titolo III le norme per la gestione dei boschi piemontesi tra cui, all'articolo 18, la definizione delle epoche di intervento selvicolturale;

E - al Titolo V le norme per la gestione del pascolo. Tale attività si può eseguire in bosco nel rispetto di quanto indicato all'articolo 45 il quale può essere derogato, come indicato al comma 2 del medesimo articolo, attraverso l'approvazione di PGF e strumenti equivalenti o di piani pastorali aziendali;

5) la D.G.R. n. 27-3480 del 13 giugno 2016 approva le indicazioni tecnico-metodologiche per la redazione dei PFA in attuazione dell'articolo 11 comma 2 della l.r. 4/2009 vigente fino all'entrata in

vigore della l.r. 3/2023;

6) la D.G.R. n. 8-4583 del 23 gennaio 2017 approva il Piano Forestale Regionale (PFR) 2017-2027 ai sensi dell'articolo 9 della l.r. 4/2009. Il PFR ha tra i suoi obiettivi la facilitazione della programmazione economica attraverso la diffusione della pianificazione forestale aziendale.

7) con la D.G.R. n. 26-2063 del 22 dicembre 2025 sono state definite le nuove indicazioni tecnico-metodologiche per l'elaborazione, l'attuazione e la verifica dei PGF previste dall'articolo 8, comma 3 della l.r. 4/2009.

Tenuto conto che la l.r. n. 19 del 29 giugno 2009 "Testo unico sulla tutela delle aree naturali e della biodiversità":

- all'articolo 2 istituisce la rete ecologica regionale in conformità alla direttiva 2009/147/CE del Consiglio, relativa alla conservazione degli uccelli selvatici, e alla direttiva 92/43/CEE del Consiglio, relativa alla conservazione degli habitat naturali e seminaturali e della flora e della fauna selvatiche. Tale rete è composta, tra le altre aree, dal sistema delle aree protette del Piemonte e dai Siti facenti parte della rete Natura 2000;

- all'articolo 40 prevede che la Giunta regionale disponga, con propria deliberazione, le misure di conservazione necessarie ad evitare il degrado degli habitat naturali e degli habitat di specie, nonché la perturbazione delle specie che hanno motivato l'individuazione dei Siti facenti parte della rete Natura 2000;

- all'articolo 41 prevede che la Regione deleghi la gestione delle aree della rete Natura 2000 agli enti di gestione delle aree naturali protette, province o città metropolitana tramite deliberazione della Giunta. I siti non delegati rimangono in gestione diretta al Settore regionale A1601C – Sviluppo sostenibile, biodiversità e aree naturali;

- all'articolo 43 dispone che gli interventi, le attività ed i progetti suscettibili di determinare, direttamente o indirettamente, incidenze significative sulle specie e sugli habitat e che non sono direttamente connessi e necessari al loro mantenimento in uno stato di conservazione soddisfacente nelle aree della rete Natura 2000 vengano sottoposti a procedura di valutazione di incidenza di cui all'articolo 5 del D.P.R. 357/1997.

Richiamati:

1) il D.lgs. 267/2000 che all'articolo 42, comma 2, lettera b, indica tra le competenze del Consiglio comunale l'assunzione degli atti relativi a piani territoriali ed urbanistici e ai programmi annuali e pluriennali per la loro attuazione;

2) il D.lgs. n. 152 del 3 aprile 2006 che all'articolo 6, comma 4, lett. c-bis), esclude dal campo di applicazione della Valutazione Ambientale Strategica *“i piani di gestione forestale o strumenti equivalenti, riferiti ad un ambito aziendale o sovraaziendale di livello locale, redatti secondo i criteri della gestione forestale sostenibile e approvati dalle regioni”*;

3) la D.G.R. n. 36-8195 del 11 febbraio 2008 che, ai sensi dell'articolo 10 del D.lgs. 386/2003, ha istituito il Registro regionale dei materiali di base (MB) per la vivaistica forestale, l'elenco e le schede descrittive dei popolamenti forestali contenenti MB;

4) il Regolamento regionale 1/R del 22 febbraio 2022 che disciplina la produzione e la commercializzazione dei MB e che prevede, all'articolo 5, comma 3, le modalità di aggiornamento del Registro regionale e la gestione della Banca dati dei MB attraverso determinazione dirigenziale della struttura regionale competente in materia forestale;

5) la D.G.R. n. 55-7222 del 12 luglio 2023, allegato E, che ha approvato l'aggiornamento delle "Misure di Conservazione per la tutela della rete Natura 2000 del Piemonte", ai sensi dell'articolo 40 della l.r. n. 19 del 29 giugno 2009.

Dato atto, come risulta dall'istruttoria svolta dal Settore "Foreste" della Direzione regionale "Ambiente, Energia e Territorio", che:

1) il Comune di Torino, in ultimo con nota ns. protocollo n. 191810 del 13 novembre 2024, ha trasmesso al Settore "Foreste", per la sua approvazione da parte della Giunta Regionale ai sensi dell'art.11 del Regolamento forestale suddetto, gli elaborati costituenti il "Piano di Gestione Forestale delle proprietà del Comune di Torino".

Il Piano, allegato A alla presente deliberazione, è composto da una relazione generale (Allegato 01) e dal Registro interventi ed eventi (Allegato 08) e, per ognuno dei due ambiti di pianificazione (Collina di Torino e Val della Torre) dai seguenti elaborati:

- Relazione di Piano (Allegati 02 e 05);
- Descrizioni particellare (Allegati 03 e 06);
- Elenco particelle catastali (Allegati 04 e 07);
- Carta forestale (Allegati 10 e 17);
- Carta dei tipi strutturali (Allegati 11 e 18);
- Carta delle compartimentazioni (Allegati 12 e 19);
- Carta degli interventi, priorità e viabilità (Allegati 13 e 20);
- Carta sinottica catastale (Allegati 14 e 21);
- Carta di inquadramento dei servizi ecosistemici (Allegati 15 e 23);
- Carta del *Forest Integrity Assessment* (Allegati 16 e 24).

Inoltre, per l'ambito Collina di Torino sono presenti i seguenti ulteriori elaborati:

- Schede dei boschi di protezione diretta (Allegati 05-1 e 05-2);
- Relazione Servizi Ecosistemici (Allegato 09);
- Carta della sentieristica collinare (Allegato 22);

2) sul PGF in esame è stata svolta una valutazione tecnica dal Settore "Foreste" di cui alla scheda descrittiva allegato B alla presente deliberazione;

3) con nota prot. ricevimento n. 13948 del 29 gennaio 2026, come previsto dall'articolo 11, comma 3, del Regolamento forestale e dall'articolo 42, comma 2, lettera b, del D.lgs. 267/2000, il Comune di Torino, in qualità di proprietario, ha inoltrato al Settore regionale "Foreste" la Delibera del proprio Consiglio comunale n. 795 del 22 dicembre 2025 con cui è stato adottato il PGF oggetto della presente deliberazione;

4) alla data di presentazione agli Uffici regionali del Piano di Gestione Forestale in oggetto non era stato ancora assunto il provvedimento che definisce le indicazioni tecnico-metodologiche per l'elaborazione, l'attuazione e la verifica dei PGF previste dall'articolo 8, comma 3 della l.r. 4/2009 di cui alla D.G.R. n. 26-2063 del 22 dicembre 2025; pertanto al piano di gestione forestale in esame si applicano, come stabilito dall'articolo 45 della sopra citata l.r. 3/2023, le disposizioni di cui all'articolo 11, comma 2 della l.r. 4/2009 nel testo vigente fino all'entrata in vigore della l.r. 3/2023, avvenuta il 25 marzo 2023, ovvero le indicazioni tecnico-metodologiche per la redazione dei PFA approvate con la D.G.R. n. 27-3480 del 13 giugno 2016; dunque per i suoi contenuti il PGF ottempera dal punto di vista tecnico a quanto previsto dalla suddetta D.G.R. n.27-3480 del 13 giugno 2016 e in particolare risponde alle indicazioni metodologiche approvate con la deliberazione stessa;

5) il Piano, nelle more dell'approvazione del Piano Forestale di Indirizzo Territoriale (di seguito PFIT) di cui all'art. 10 della l.r. 4/2009, è stato redatto in conformità al Piano Forestale Regionale approvato con D.G.R. n. 8-4583 del 23 gennaio 2017 e secondo quanto previsto dall'art. 8, comma 4 della l.r. 4/2009, ossia con l'obiettivo di valorizzare, tutelare e ricostituire gli ecosistemi forestali;

6) come indicato nella predetta Relazione di Piano di cui all'allegato A alla presente deliberazione, il periodo di validità richiesto per i PGF è di quindici anni, in coerenza con quanto previsto al 5° comma dell'articolo 11 della l.r. 4/2009, a partire dalla data di pubblicazione del presente atto sul B.U. della Regione Piemonte e per le successive quindici stagioni silvane (coerentemente con le epoche di intervento definite dall'articolo 18 del Regolamento forestale), quindi fino al termine della stagione 2040/2041 (31 agosto 2041);

7) il Piano di Gestione Forestale delle proprietà del Comune di Torino, sulla base delle valutazioni tecniche riportate nell'allegato B alla presente deliberazione, è coerente con le norme e i provvedimenti in materia sopra citati e quindi può essere oggetto di approvazione da parte della Giunta regionale;

8) l'approvazione del Piano costituisce autorizzazione degli interventi selvicolturali previsti dallo stesso ai sensi dell'articolo 11, comma 4, della Legge regionale 10 febbraio 2009, n. 4. La realizzazione degli interventi selvicolturali è soggetta alla comunicazione semplice, di cui all'articolo 4 del Regolamento forestale, da inoltrare al Settore regionale territorialmente competente. Nel periodo di validità del Piano il pascolo in bosco è vietato ai sensi dell'articolo 45 del suddetto Regolamento forestale.

Ritenuto pertanto sulla base delle valutazioni tecniche svolte dal citato settore regionale di cui alla scheda descrittiva, allegato B alla presente deliberazione per farne parte integrante e sostanziale, e a seguito delle risultanze istruttorie sopra riportate:

1) di approvare il Piano di Gestione Forestale delle proprietà del Comune di Torino, costituito dagli elaborati indicati nell'allegato A alla presente deliberazione per farne parte integrante e sostanziale, così come sopra descritti ;

2) di autorizzare gli interventi selvicolturali previsti dallo stesso, ai sensi dell'articolo 11, comma 4, della Legge regionale 10 febbraio 2009, n. 4. La realizzazione degli interventi selvicolturali è soggetta alla comunicazione semplice, di cui all'articolo 4 del Regolamento forestale, da inoltrare al Settore regionale territorialmente competente. Nel periodo di validità del Piano il pascolo in bosco è vietato ai sensi dell'articolo 45 del suddetto Regolamento forestale;

3) di stabilire che il Piano di Gestione Forestale in oggetto ha validità di quindici anni dalla data di pubblicazione del presente atto sul B.U. della Regione Piemonte e per le successive quindici stagioni silvane (coerentemente con le epoche di intervento definite dall'articolo 18 del Regolamento forestale), quindi fino al termine della stagione 2040/2041 (31 agosto 2041).

Viste:

- la l.r. n. 19 del 29 giugno 2009 "Testo unico sulla tutela delle aree naturali e della biodiversità" e s.m.i.;

- la D.G.R. n. 27-3480 del 13 giugno 2016 di approvazione delle indicazioni tecnico-metodologiche per la redazione dei PFA in attuazione dell'articolo 11 comma 2 della l.r. 4/2009;

- la D.G.R. n. 37-615 del 20 dicembre 2024 "D.Lgs. n. 286/1999. Disposizioni, in conformità alla D.G.R. n. 8-8111 del 25 gennaio 2024, sulle attività di ragioneria relative al controllo preventivo di regolarità contabile afferenti alle proposte di deliberazione della Giunta regionale e di

provvedimenti del Presidente della Regione (decreti ed ordinanze). Revoca della D.G.R. n. 12-5546 del 29 agosto 2017”.

Attestato che, ai sensi della D.G.R. n. 8-8111 del 25 gennaio 2024 ed in esito all'istruttoria sopra richiamata, il presente provvedimento non comporta effetti contabili diretti né effetti prospettici sulla gestione finanziaria, economica e patrimoniale della Regione Piemonte, in quanto trattasi dell'approvazione di uno strumento di pianificazione territoriale i cui interventi previsti sono a carico del proponente.

Attestata la regolarità amministrativa del presente provvedimento ai sensi della D.G.R. n. 8-8111 del 25 gennaio 2024.

La Giunta Regionale unanime

delibera

1) di approvare, ai sensi dell'articolo 11 della Legge regionale 10 febbraio 2009, n. 4 e s.m.i., dell'articolo 11 del Regolamento n. 8/R del 20 settembre 2011 e s.m.i. (di seguito Regolamento forestale) e della D.G.R. n. 27-3480 del 13 giugno 2016, sulla base delle valutazioni tecniche svolte dagli uffici regionali competenti come in premessa rappresentato di cui alla scheda descrittiva, allegato B alla presente deliberazione per farne parte integrante e sostanziale, il Piano di Gestione Forestale delle proprietà del Comune di Torino presentato dal Comune medesimo, quale proprietario *ex art.* 11 del Regolamento forestale, di cui agli allegato A alla presente deliberazione, per farne parte integrante e sostanziale, costituito da una relazione generale (Allegato 01) e dal Registro interventi ed eventi (Allegato 08) e, per ognuno dei due ambiti di pianificazione (Collina di Torino e Val della Torre) dai seguenti elaborati:

- Relazione di Piano (Allegati 02 e 05);
- Descrizioni particellare (Allegati 03 e 06);
- Elenco particelle catastali (Allegati 04 e 07);
- Carta forestale (Allegati 10 e 17);
- Carta dei tipi strutturali (Allegati 11 e 18);
- Carta delle compartimentazioni (Allegati 12 e 19);
- Carta degli interventi, priorità e viabilità (Allegati 13 e 20);
- Carta sinottica catastale (Allegati 14 e 21);
- Carta di inquadramento dei servizi ecosistemici (Allegati 15 e 23);
- Carta del *Forest Integrity Assessment* (Allegati 16 e 24).

Inoltre, per l'ambito Collina di Torino sono presenti i seguenti ulteriori elaborati:

- Schede dei boschi di protezione diretta (Allegati 05-1 e 05-2);
- Relazione Servizi Ecosistemici (Allegato 09);
- Carta della sentieristica collinare (Allegato 22);

2) autorizzare gli interventi selvicolturali previsti dallo stesso, ai sensi dell'articolo 11, comma 4, della Legge regionale 10 febbraio 2009, n. 4. La realizzazione degli interventi selvicolturali è soggetta alla comunicazione semplice, di cui all'articolo 4 del Regolamento forestale, da inoltrare al Settore regionale territorialmente competente. Nel periodo di validità del Piano il pascolo in bosco è vietato ai sensi dell'articolo 45 del suddetto Regolamento forestale;

3) di stabilire che il PGF ha validità di quindici anni dalla data di pubblicazione del presente atto sul B.U. della Regione Piemonte e per le successive quindici stagioni silvane (coerentemente con le epoche di intervento definite dall'articolo 18 del Regolamento forestale), quindi fino al termine della stagione 2040/2041 (31 agosto 2041);

4) che il presente provvedimento non comporta effetti contabili diretti né effetti prospettici sulla gestione finanziaria, economica e patrimoniale della Regione Piemonte, come in premessa considerato.












La documentazione allegata al presente provvedimento è a disposizione sul Sistema Informativo Forestale Regionale (Sifor), nella sezione "Piani di Gestione Forestale", raggiungibile a partire da una delle seguenti pagine:

- <https://www.servizi.piemonte.it/srv/sifor/>;
- <https://servizi.regione.piemonte.it/catalogo/piani-forestali-aziendali>;
- <https://www.regione.piemonte.it/web/temi/ambiente-territorio/foreste/gestione-bosco-taglio/pianificazione-forestale>.

Avverso la presente deliberazione è ammesso ricorso giurisdizionale avanti al TAR entro 60 giorni dalla data di comunicazione o piena conoscenza dell'atto, ovvero ricorso straordinario entro 120 giorni dalla suddetta data, ovvero l'azione innanzi al Giudice Ordinario, per tutelare un diritto soggettivo, entro il termine di prescrizione previsto dal Codice civile.
















La presente Deliberazione sarà pubblicata sul B.U. della Regione Piemonte ai sensi dell'articolo 61 dello Statuto e dell'articolo 5 della l.r. 22/2010, nonché ai sensi dell'articolo 40 del D.lgs. 33/2013 nel sito istituzionale dell'ente, nella sezione Amministrazione trasparente.

Sono parte integrante del presente provvedimento gli allegati riportati a seguire ¹, archiviati come file separati dal testo del provvedimento sopra riportato:

1. DGR-2744-2026-All_1-01_Relazione_di_Piano-_Inquadramento_generale_01_REV-08-10-2024.pdf 
2. DGR-2744-2026-All_2-02_Relazione_di_Piano-_Ambito_Val_della_Torre_01_REV-08-10-2024_02.pdf 
3. DGR-2744-2026-All_3-03_Descrizione_Particolare-_Ambito_Val_della_Torre_01_REV-08-10-2024.pdf 
4. DGR-2744-2026-All_4-04_Elenco_delle_particelle_catastali-_Ambito_Val_della_Torre_01_REV-08-10-2024.pdf 
5. DGR-2744-2026-All_5-05_Relazione_di_Piano-_Ambito_collina_di_Torino_01_REV-08-10-2024.pdf 
6. DGR-2744-2026-All_6-05-1_Scheda_protezione_diretta_TORINO_1_QV.pdf 
7. DGR-2744-2026-All_7-05-2_Scheda_protezione_diretta_TORINO_2_AF.pdf 
8. DGR-2744-2026-All_8-06_Descrizione_Particolare-_Ambito_collina_di_Torino_01_REV-08-10-2024.pdf 
9. DGR-2744-2026-All_9-07_Elenco_delle_particelle_catastali-_Ambito_collina_di_Torino_01_REV-08-10-2024.pdf 
10. DGR-2744-2026-All_10-08_Registro_degli_interventi_e_degli_eventi_Comune_Torino.pdf 
11. DGR-2744-2026-All_11-09 Relazione di valutazione dei Servizi Ecosistemici dei boschi di proprietà della 

1 L'impronta degli allegati rappresentata nel timbro digitale QRCode in elenco è quella dei file pre-esistenti alla firma digitale con cui è stato adottato il provvedimento

_Città_di_Torino.pdf

12. DGR-2744-2026-All_12-10_Carta_forestale_e_delle_altre_coperture_del_territorio-
_Ambito_Val_della_Torre_01.pdf 
13. DGR-2744-2026-All_13-11_Carta_dei_tipi_strutturali-
_Ambito_Val_della_Torre_01.pdf 
14. DGR-2744-2026-All_14-12_Carta_delle_compartimentazioni-
_Ambito_Val_della_Torre_01.pdf 
15. DGR-2744-2026-All_15-13_Carta_degli_interventi,_priorità_e_viabilità-
_Ambito_Val_della_Torre_01.pdf 
16. DGR-2744-2026-All_16-14_Carta_sinottica_catastale-
_Ambito_Val_della_Torre_01.pdf 
17. DGR-2744-2026-All_17-15_Carte_di_inquadramento_dei_Servizi_Ecosistemici-
_Ambito_Val_della_Torre.pdf 
18. DGR-2744-2026-All_18-16_Carta_del_Forest_Integrity_Assessment-
_Ambito_Val_della_Torre.pdf 
19. DGR-2744-2026-All_19-17_Carta_forestale_e_delle_altre_coperture_del_territorio-
_Ambito_collina_di_Torino_01_compressed.pdf 
20. DGR-2744-2026-All_20-18_Carta_dei_tipi_strutturali-
_Ambito_collina_di_Torino_01_compressed.pdf 
21. DGR-2744-2026-All_21-19_Carta_delle_compartimentazioni-
_Ambito_collina_di_Torino_01_compressed.pdf 
22. DGR-2744-2026-All_22-20_Carta_degli_interventi,_priorità_e_viabilità-
_Ambito_collina_di_Torino_01_compressed.pdf 
23. DGR-2744-2026-All_23-21_Carta_sinottica_catastale-
_Ambito_collina_di_Torino_01_compressed.pdf 
24. DGR-2744-2026-All_24-22_Carta_della_rete_sentieristica_collinare-
_Ambito_collina_di_Torino.pdf 
25. DGR-2744-2026-All_25-23_Carte_di_inquadramento_dei_Servizi_Ecosistemici-
_Ambito_collina_di_Torino.pdf 
26. DGR-2744-2026-All_26-24_Carta_del_Forest_Integrity_Assessment-
_Ambito_collina_di_Torino.pdf 
27. DGR-2744-2026-All_27-PGF_Comune_di_Torino_All._B.pdf 