Deliberazione della Giunta Regionale 10 giugno 2024, n. 7-8741
Legge regionale n. 4/2009, articolo 3, comma 3bis. Regolamento regionale n. 6/R/2023, articolo 3, commi 2 e 5. Approvazione della perimetrazione delle superfici meritevoli di ripristino delle attività agricole e pastorali, nell'ambito delle procedure di adeguamento dello strumento urbanistico del Comune di Sizzano al Piano paesaggistico regionale (Ppr), di cui alla D.C.R. n. 233-35836 del 3 ott...

REGIONE PIEMONTE

Seduta N° **460** Adunanza 10 GIUGNO 2024

Il giorno 10 del mese di giugno duemilaventiquattro alle ore 11:00 in via straordinaria, in modalità telematica, ai sensi della D.G.R. n. 1-4817 del 31 marzo 2022 si è riunita la Giunta Regionale con l'intervento di Fabio Carosso Presidente e degli Assessori Chiara Caucino, Elena Chiorino, Luigi Genesio Icardi, Matteo Marnati, Vittoria Poggio, Marco Protopapa, Fabrizio Ricca, Andrea Tronzano con l'assistenza di Guido Odicino nelle funzioni di Segretario Verbalizzante.
Assenti, per giustificati motivi: il Presidente Alberto CIRIO, gli Assessori Marco GABUSI - Maurizio Raffaello MARRONE

DGR 7-8741/2024/XI

OGGETTO:
Legge regionale n. 4/2009, articolo 3, comma 3bis. Regolamento regionale n. 6/R/2023, articolo 3, commi 2 e 5. Approvazione della perimetrazione delle superfici meritevoli di ripristino delle attività agricole e pastorali, nell'ambito delle procedure di adeguamento dello strumento urbanistico del Comune di Sizzano al Piano paesaggistico regionale (Ppr), di cui alla D.C.R. n. 233-35836 del 3 ottobre 2017

A relazione di: Carosso

Premesso che
- il D.lgs. n. 34/2018 “Testo unico in materia di foreste e filiere forestali”, all’articolo 7, comma 11, prevede che con decreto del Ministro delle politiche agricole alimentari e forestali, sono adottate disposizioni per la definizione di criteri minimi nazionali per il riconoscimento dello stato di abbandono delle attività agropastorali preesistenti per le superfici di cui all'articolo 5, comma 2, lettera a), ai sensi del quale non rientrano nella definizione di bosco le formazioni di origine artificiale realizzate su terreni agricoli anche a seguito dell'adesione a misure agro-ambientali o nell'ambito degli interventi previsti dalla politica agricola comune dell'Unione europea;
- il D.M. 12 agosto 2021 che approva le disposizioni per la definizione dei criteri minimi nazionali e per il riconoscimento dello stato di abbandono delle attività agropastorali, preesistenti per le superfici di cui al suddetto articolo 5, comma 2, lettera a) stabilisce:
- all’articolo 2, le superfici meritevoli di tutela e ripristino;
- all’articolo 3, i criteri minimi nazionali per il riconoscimento dello stato di abbandono delle attività agropastorali preesistenti per le superfici escluse dalla definizione di bosco, esclusivamente ai fini del ripristino delle attività agricole e pastorali preesistenti, della conservazione della biodiversità e della qualità del paesaggio;

- la legge regionale n. 4/2009 “Gestione e promozione economica delle foreste”, all’articolo 3, comma 3bis, individua tra le porzioni di territorio ricoperte da vegetazione arborea e arbustiva non considerate bosco le seguenti fattispecie:

- i nuclei edificati e colonizzati da vegetazione arborea o arbustiva a qualunque stadio d'età;
- le formazioni forestali di origine artificiale realizzate su terreni agricoli a seguito dell'adesione a misure agro ambientali promosse nell'ambito delle politiche di sviluppo rurale dell'Unione europea una volta scaduti i relativi vincoli;
- i paesaggi agrari e pastorali di interesse storico coinvolti da processi di forestazione, naturale o artificiale, oggetto di recupero a fini produttivi;

- il Piano paesaggistico regionale (Ppr), di cui alla D.C.R. n. 233-35836 del 3 ottobre 2017, all’articolo 16, individua i “territori coperti da foreste e da boschi”, prevedendo che questi possano essere oggetto di “interventi di riqualificazione e recupero delle aree agricole, dei terrazzamenti e dei paesaggi agrari e pastorali di interesse storico, oggetto di invasione vegetazionale, previa individuazione delle aree interessate”;
- il regolamento regionale n. 4/R/2019, di attuazione del Piano paesaggistico regionale del Piemonte (Ppr), all’articolo 10 dispone che, in sede di conferenza di copianificazione e valutazione, la Regione e il MiBAC (Segretariato e Soprintendenza) si esprimono sulla variante di adeguamento al Ppr ai sensi dell’articolo 15bis della legge regionale 56/1977 e del regolamento regionale 1/R/2017, con riferimento a tutte le previsioni del Prg, incluse quelle già presenti nel piano vigente; a tal fine nel periodo che intercorre tra la prima e la seconda seduta della prima conferenza di copianificazione può essere attivato il Tavolo tecnico di cui all’articolo 2, comma 6, del medesimo regolamento, che procede all’istruttoria della variante; per particolari necessità il Tavolo può essere attivato anche nell'ambito della seconda conferenza di copianificazione; il parere del MiBAC espresso in conferenza assume carattere vincolante in merito agli aspetti riguardanti i beni paesaggistici ai sensi del comma 5bis del suddetto articolo 15bis;
- il regolamento regionale n. 2/R/2017, ora abrogato dal regolamento regionale n, 6/R/2023, disponeva le modalità per il riconoscimento delle fattispecie di cui al comma 3 bis, dell’articolo 3 della legge regionale n. 4/2009;
- il regolamento regionale n. 6/R/2023, in particolare, individua le superfici ricoperte da vegetazione arborea e arbustiva non considerate bosco, ai sensi del sopra citato articolo 3, comma 3 bis, della legge regionale 4/2009, e definisce modalità e criteri per il loro accertamento, ai fini del ripristino delle attività agricole e pastorali nel rispetto dei criteri minimi nazionali per il riconoscimento dello stato di abbandono delle superfici escluse dalla definizione di bosco di cui al sopra richiamato D.M. del 12 agosto 2021.

Richiamato, in particolare, che il sopra citato regolamento regionale n. 6/R/2023

- all’articolo 3, comma 2, prevede che le superfici meritevoli di ripristino delle attività agricole e pastorali o di restauro delle preesistenti edificazioni possono essere individuate e perimetrate anche nell’ambito delle procedure di adeguamento degli strumenti urbanistici al Ppr ai sensi dell’articolo 145, comma 4 del d.lgs. n. 42/2004, come disciplinate con regolamento regionale n. 4/R/2019 di attuazione del medesimo Piano paesaggistico regionale del Piemonte;
- all’Allegato C “Disposizioni procedurali”, punto 3, disciplina le procedure da seguire nel caso di perimetrazioni in sede di adeguamento del PRG al Ppr, specificando che, nell’ambito dei lavori del sopra citato Tavolo tecnico sono acquisite le risultanze dell’istruttoria tecnica e che il parere, formulato dalle strutture regionali competenti in materia forestale e paesaggistica e dalla Soprintendenza competente per territorio sul riconoscimento della perimetrazione delle superfici meritevoli di tutela e ripristino delle attività agricole e pastorali preesistenti e del recupero dei nuclei edificati colonizzati da vegetazione arborea o arbustiva, confluisce negli esiti del Tavolo tecnico per la valutazione dello strumento di pianificazione in adeguamento al Ppr.

Preso atto che il Comune di Sizzano (NO), con nota n. 1096 del 17 marzo 2022, acquisita agli atti con il prot. n. 00034294 del 21 marzo 2022, avanzava istanza ex articolo 3 (Perimetrazioni

comunali) del regolamento regionale n. 2/R/2017 proponendo il riconoscimento delle porzioni di territorio comunale ricoperte da vegetazione arborea e arbustiva da considerarsi non boscate in quanto rientranti nelle fattispecie di cui all'articolo 3, comma 3 bis, lettera d), della legge regionale n. 4/2009, (per una superficie complessiva di circa 185 ettari) di cui alla D.C.C. n. 27 del 25 novembre 2021 del Comune di Sizzano relativa all'adozione della Proposta Tecnica del Progetto Preliminare della Variante al PRGC.
Dato atto che la Direzione regionale Ambiente, Energie e Territorio, Settore "Foreste", come da documentazione agli atti:
con nota prot. n. 00036586/2023 del 13 marzo 2023, a seguito della riunione tenutasi in via telematica il 3 marzo 2023, con il Comune di Sizzano, richiedeva modifiche ed integrazioni alla perimentrazione di cui alla D.C.C. n. 27 del 25 novembre 2021, proponendo al Comune di organizzare un Tavolo tecnico;
tenuto conto che con nota prot. n. 00000377/2024 del 30 gennaio 2024, il Comune di Sizzano ha trasmesso la documentazione relativa alla revisione della perimetrazione per una superficie complessiva di 160 ettari, con nota prot. prot. n. 00033760/2024 del 23 febbraio 2024, il Settore Foreste ha comunicato al comune di Sizzano che il procedimento avviato in base al regolamento regionale n. 2/R/2017 (abrogato) doveva essere ricondotto a quanto previsto dal regolamento regionale n. 6/R/2023.
Preso atto, inoltre, che il Comune di Sizzano, con nota prot. n. 00001083/2024 del 14 Marzo 2024 (acquisita agli atti con prot. n. 00048011 del 15 marzo 2024), ha trasmesso la D.G.C. n. 17 del 14 marzo 2024 con cui approva la seconda revisione della proposta di perimetrazione relativa a circa 96 ettari, ricadente a ovest del Fiume Strona, accompagnata dai seguenti allegati:
El 1 Relazione tecnico illustrativa
El 2 Allegato 1.1 SCHEDE DELLE AREE BOSCATE OGGETTO DI RIPRISTINO DEI PAESAGGI AGRARI E PASTORALI STRORICI - VIGNETO
El 2 Allegato 2.2 SCHEDE DELLE AREE BOSCATE OGGETTO DI RIPRISTINO DEI PAESAGGI AGRARI E PASTORALI STRORICI - VIGNETO
El 3 Allegato 2 ELENCO MAPPALI
El 4 Allegato 3 DISCIPLINARI PRODUZIONE
TAVOLE:
Tav. 1.1 Ortofoto Confronto – fonte Google satellite (scala 1:5000);
Tav. 1.2. Ortofoto– Fonte Geoportale nazionale (scala 1:5000);
Tav. 2 BDTRE(scala 1:5000);
Tav. 3.1 Catastale Confronto(scala 1:5000);
Tav. 3.2 Catastale (scala 1:5000);
Tav. 3.3 Catastale zona Nord/ovest (scala 1:2500);
Tav. 3.4 Catastale zona Sud/ovest (scala 1:2500);
Tav. 4 Superfici catastali (scala 1:5000);
Tav. 5 Rete Ecologica Comunale (scala 1:5000)
SHAPEFILE:
00_Denominazione Aree Ovest
00_Nomi Aree Ovest
00_Perimetrazione Primo Invio Ovest
01_Perimetrazione Paesaggi Agrari Storici OVEST (Revisione perimetrazione)
02_Revisione Perimetrazione Ovest AGGIUNTE
03_Revisione Perimetrazione Ovest DETRAZIONI REV 1_Rete ecologica comunale Perimetrazione PAS Sizzano.

Dato atto che, nell'ambito dei lavori del Tavolo tecnico, di cui all'articolo 2, comma 6, del regolamento regionale n. 4/R/2019, la Direzione Regionale Ambiente Energia e Territorio, con la Soprintendenza Archeologia, Belle arti e Paesaggio competente per territorio, ha svolto l'istruttoria

per verificare la conformità della proposta di perimetrazione del Comune di Sizzano e ha elaborato il documento tecnico “Perimetrazione delle superfici meritevoli di ripristino delle attività agricole del Comune di Sizzano - Rappresentazioni cartografiche ed elenco particelle catastali in perimetrazione con relativa superficie riconosciuta” (di cui all’Allegato 1 del presente provvedimento), sulla scorta dei seguenti risultanze dell’istruttoria tecnica, in appendice allo stesso:
1a) verbale del Settore “Tecnico Piemonte Nord” (prot. n. 0084458 del 7 maggio 2024);
1b) parere del Settore “Urbanistica Piemonte Orientale” (prot. n. 00085433 del 8 maggio 2024);
1c) parere della Soprintendenza Archeologia, Belle Arti e Paesaggio per le provincie di Biella Novara Verbano-Cusio-Ossola e Vercelli (acquisito agli atti con prot. n. 00101297 del 3 giugno 2024);
1d) nota di precisazione del Settore “Foreste” (prot. n. 00100327 del 31 maggio 2024), con la quale si è comunicato che per mero errore materiale, la particella n. 444 fg 7 già stralciata, è da ricomprendere nella perimetrazione.

Dato atto, inoltre, che, in esito a tale istruttoria, è stato verificato che, come da documentazione agli atti:

- la perimetrazione delle superfici ricoperte da vegetazione arborea e arbustiva non considerate bosco ai sensi dell’articolo 3, comma 3 bis, della legge regionale n. 4/2009, ha tenuto conto dei criteri per l’individuazione delle superfici meritevoli di tutela e ripristino delle attività agricole di cui all’Allegato A del regolamento regionale n. 6/R/2023;
- la documentazione risulta conforme in riferimento a quanto indicato nell’Allegato B del medesimo regolamento regionale n.6/R/2023;
- il recupero delle superfici perimetrate è finalizzato all’impianto di vigneto per recuperare tale specifico paesaggio agrario storico preesistente;
- la perimetrazione proposta dal Comune di Sizzano è stata ricondotta su base catastale per poter essere acquisita tra gli elaborati cartografici del redigendo Progetto di Variante al Piano Regolatore Generale Comunale;
- la perimetrazione proposta a marzo 2024 relativa a circa 96 ettari, è parzialmente conforme alle disposizioni del regolamento regionale n. 6/R/2023 ed agli strumenti di pianificazione vigenti, in quanto non sono conformi e, quindi, da escludere dalla perimetrazione definitiva:

“le superfici situate nella nella Rete Ecologica che è oggetto di revisione nell’ambito della Variante al PRGC e quindi non ancora definitiva e le superfici ove in sede di sopralluogo non sono stati riscontrati i segni della coltura viticola, quali “baulature” tipiche della coltura, fosse per la raccolta dell’acqua e per la regimazione delle acque, vasche e le aree boscate.
Sono inoltre da escludere le superfici non proposte nell’istanza originaria del 17 Marzo 2022 poiché non sono state oggetto di sopralluogo e le superfici che dopo aver ricondotto il dato su base catastale, sono risultate inferiori a 20 mq e ritenute poco significative con riferimento all’intera area perimetrata”;

- a seguito delle predette e motivate esclusioni la superficie perimetrata così come ridefinita, considerata la suddetta rettifica dell’errore materiale, è pari a circa 79 ettari, così come individuata nell’elenco particellare riportato nel documento denominato “Rappresentazioni cartografiche ed elenco particelle catastali in perimetrazione con relativa superficie riconosciuta”;
- della medesima perimetrazione, sono stati realizzati gli elaborati cartografici, cartografia generale e di dettaglio, della perimetrazione come ridefinita in sede istruttoria, di cui al suddetto documento.

Dato atto, altresì, che la suddetta Direzione regionale Ambiente, Energia e Territorio, con la Soprintendenza Archeologia, Belle arti e Paesaggio competente per territorio, ha formulato, ciascuna per la parte di propria competenza, condizioni e prescrizioni al fine del ripristino di paesaggi rurali di interesse storico.

Preso atto che tali contributi sono confluiti negli esiti del Tavolo tecnico per la valutazione dello

strumento di pianificazione in adeguamento al Ppr, da ultimo riunitosi per la riunione conclusiva in data 3 giugno 2024, come da verbale.

Richiamato che:
- l'articolo 17 della legge regionale n. 56/1977 prevede che "il PRG ogni dieci anni è sottoposto a revisione intesa a verificarne l'attualità e ad accertare la necessità o meno di modificarlo, variarlo o sostituirlo; è, altresì, oggetto di revisione in occasione della revisione dei piani territoriali e del piano paesaggistico o del piano territoriale regionale con specifica considerazione dei valori paesaggistici";
- l'articolo 5 del regolamento regionale n. 6/R/2023 individua categorie di aree che non possono essere riconosciute, ai fini del ripristino delle attività agricole e pastorali di cui al presente regolamento.

Richiamato, inoltre, che il regolamento regionale n. 6/R/2023, in particolare, dispone che:
- all'articolo 1, comma 4, le superfici individuate in esito alle procedure di cui al medesimo regolamento regionale continuano a essere considerate bosco, sino all'avvio dell'esecuzione degli interventi di ripristino;
- all'articolo 1, comma 5, le superfici individuate in esito alle procedure di cui al medesimo regolamento regionale, tornano ad essere considerate bosco a seguito di abbandono o qualora si intenda attuare una forma di gestione diversa da quella autorizzata;
- all'articolo 1, commi 6, 7 e 8, sono fatte salve, se presenti, le ulteriori misure di tutela di cui all'articolo 134 del D.lgs. 42/2004, le disposizioni regionali vigenti nel caso di terreni soggetti a vincolo idrogeologico di cui alla legge regionale n. 45/1989, nonché le disposizioni vigenti in materia di valutazione di incidenza ai sensi dell'articolo 6 della direttiva 92/43/CEE
- all'articolo 4, comma 1, gli interventi di ripristino delle attività agricole e pastorali e di restauro delle preesistenti edificazioni nelle superfici perimetrate ai sensi dell'articolo 3, commi 1, 2, e 3 sono subordinati alla presentazione alla Regione, per il tramite del SUAP ove necessario, di una segnalazione certificata di inizio attività (SCIA) ai sensi dell'articolo 19 della legge n. 241/1990, corredata dalla documentazione di cui all'allegato B al regolamento regionale n. 6/R/2023; dalla data di presentazione della SCIA, gli interventi possono essere iniziati; in caso di accertata carenza dei requisiti e dei presupposti di cui al presente regolamento, l'amministrazione competente, ove non sia possibile conformare il progetto intrapreso, adotta motivati provvedimenti di divieto di prosecuzione e di rimozione degli eventuali effetti dannosi entro il termine perentorio di sessanta giorni dal ricevimento della SCIA.

Dato atto che la Direzione regionale Ambiente, Energia e Territorio, quale esito istruttorio di cui sopra, ha appurato che sussistono le condizioni per approvare, ai sensi dell'articolo 3, comma 5, del regolamento regionale n. 6/R/2023, la perimetrazione delle superfici ricoperte da vegetazione arborea e arbustiva non considerate bosco ai sensi dell'articolo 3, comma 3 bis, della legge regionale n. 4/2009, finalizzata al recupero del paesaggio agrario storico del vigneto preesistente nel Comune di Sizzano, come rideterminata a seguito e in esito dell'istruttoria condotta anche dalla Soprintendenza Archeologia, Belle arti e Paesaggio competente per territorio, come riportata nel documento denominato "Rappresentazioni cartografiche ed elenco particelle catastali in perimetrazione con relativa superficie riconosciuta", specificando, in particolare, che:
- ai fini del ripristino di paesaggi rurali di interesse storico devono essere rispettate le prescrizioni di cui all'Allegato B, punto 4.1, del regolamento regionale n. 6/R/2023, nonché le condizioni e prescrizioni riportate nei verbale e pareri sopra riportati;
- la perimetrazione così approvata, in considerazione della dinamica evolutiva delle superfici forestali oggetto di valutazione, è da aggiornarsi a cura del Comune di Sizzano in occasione del riconoscimento di aree escluse ai sensi del citato articolo 5 e comunque entro e non oltre il termine di 10 anni dalla data di pubblicazione della relativa deliberazione di approvazione delle stessa sul Bollettino Ufficiale della Regione Piemonte, a pena di decadenza

Visti:
la l. 7 agosto 1990, n. 241;
il D.lgs. 3 aprile 2018, n. 34;
il D.M. 12 agosto 2021;
il D.lgs. 22 gennaio 2004, n. 42;
il Piano paesaggistico regionale approvato con D.C.R. 3 ottobre 2017, n. 233 – 35836;
la l.r. 10 febbraio 2009, n. 4;
il Regolamento regionale 4 agosto 2023, n. 6/R.

Attestato che, ai sensi della DGR n. 8-8111 del 25 gennaio 2024 ed in esito all'istruttoria sopra richiamata, il presente provvedimento non comporta effetti contabili diretti né effetti prospettici sulla gestione finanziaria, economica e patrimoniale della Regione Piemonte, in quanto di natura meramente pianificatoria.
Attestata la regolarità amministrativa del presente provvedimento ai sensi della DGR n. 8-8111 del 25 gennaio 2024.

Tutto ciò premesso e considerato, la Giunta regionale unanime,

delibera

di approvare, ai sensi dell'articolo 3, comma 5, del regolamento regionale n. 6/R/2023, la perimetrazione delle superfici ricoperte da vegetazione arborea e arbustiva non considerate bosco ai sensi dell'articolo 3, comma 3 bis, della legge regionale n. 4/2009 e nell'ambito delle procedure di adeguamento dello strumento urbanistico del Comune di Sizzano al Piano paesaggistico regionale (Ppr), di cui alla D.C.R. n. 233-35836 del 3 ottobre 2017, finalizzata al recupero del paesaggio agrario storico del vigneto preesistente nel Comune di Sizzano, come riportata nel documento denominato "Rappresentazioni cartografiche ed elenco particelle catastali in perimetrazione con relativa superficie riconosciuta", di cui all'Allegato 1, quale parte integrante e sostanziale del presente provvedimento, nel rispetto delle condizioni e prescrizioni a questo corredate e riportate nelle appendici 1a, 1b, 1c e 1d, come in premessa specificato;
di stabilire che la suddetta perimetrazione diventa efficace dalla data di pubblicazione sul Bollettino Ufficiale della Regione Piemonte della deliberazione di approvazione della variante generale al PRG del Comune di Sizzano, in adeguamento al Piano paesaggistico regionale (Ppr);

che il presente provvedimento non comporta effetti contabili diretti né effetti prospettici sulla gestione finanziaria, economica e patrimoniale della Regione Piemonte, come in premessa attestato.

Avverso la presente deliberazione è ammesso ricorso al Tribunale Amministrativo Regionale del Piemonte entro 60 giorni dalla comunicazione o dall'effettiva piena conoscenza oppure ricorso straordinario al Presidente della Repubblica nel termine di 120 giorni.
La presente deliberazione, completa dei Relativi allegati sarà pubblicata sul B.U. della Regione Piemonte ai sensi dell'articolo 61 dello Statuto e dell'articolo 5 della l.r. n. 22/2010, nonché ai sensi dell'art. 39 comma 1 lettera a) e dell'art. 40 comma 1 del D.lgs. n. 33/2013 e s.m.i. sul sito istituzionale dell'Ente nella sezione "Amministrazione trasparente".

Sono parte integrante del presente provvedimento gli allegati riportati a seguire [1], archiviati come file separati dal testo del provvedimento sopra riportato:

1 L'impronta degli allegati rappresentata nel timbro digitale QRCode in elenco è quella dei file pre-esistenti alla firma digitale con cui è stato adottato il provvedimento

1. DGR-8741-2024-All_1_ver_per_pubbl-Allegato1_Rappresentazioni_cartografiche_ed_elenco_particelle_catastali_in_perimetrazione_con_relativa_superficie_riconosciuta.pdf

Allegato

Allegato 1:
Rappresentazioni cartografiche ed elenco particelle catastali in perimetrazione con relativa superficie riconosciuta

PERIMETRAZIONE DEI PAESAGGIO AGRARIO STORICO DEL VIGNETO
COMUNE DI SIZZANO (TO)

Superfici ricoperte da vegetazione arborea e arbustiva non considerate bosco ai sensi dell' articolo 3, comma 3 bis, lettera d, della legge regionale 4/2009

Regolamento regionale 4 agosto 2023, n. 8/R, articolo 3, commi 2 e 5.

INDICE

- **Capitolo 1 Cartografia generale e di dettaglio** **pag 1**

Elenco tavole

Cartografia generale della superficie perimetrata confermata	pag 1
Dettaglio esito positivo zone di produzione Baraggiole e Priosa	pag 2
Dettaglio esito positivo zona di produzione Malpaga	pag 3
Dettaglio esito positivo zona di produzione Motto Giulaj	pag 4
Dettaglio esito positivo zona di produzione Noche	pag 5
Dettaglio esito positivo zona di produzione Piano dello Strona	pag 6
Dettaglio esito positivo zona di produzione Ronco del Marchese	pag 7
Dettaglio esito positivo zone di produzione San Clemente e San Bartolomeo	pag 8
Dettaglio esito positivo zona di produzione San Giuseppe	pag 9
Dettaglio esito positivo zona di produzione Val Frè	pag 10

- **Capitolo 2 Elenco particelle catastali in perimetrazione con relativa superficie riconosciuta** **pag 11**

Tabella Da pag 11 a pag 23

- **Appendice**

	Documenti risultanze istruttorie	n. Prot.	Data
1a)	Verbale del Settore Tecnico Regionale Piemonte Nord	00084458	07/05/2024
1b)	Parere del Settore Regionale Urbanistica Piemonte Orientale	00085433	08/05/2024
1c)	Parere della Soprintendenza Archeologia, Belle Arti e Paesaggio per le provincie di Biella Novara Verbano-Cusio-Ossola e Vercelli	00101297	03/06/2024
1d)	Nota del Settore Foreste rettifica errore materiale	00100327	31/05/2024

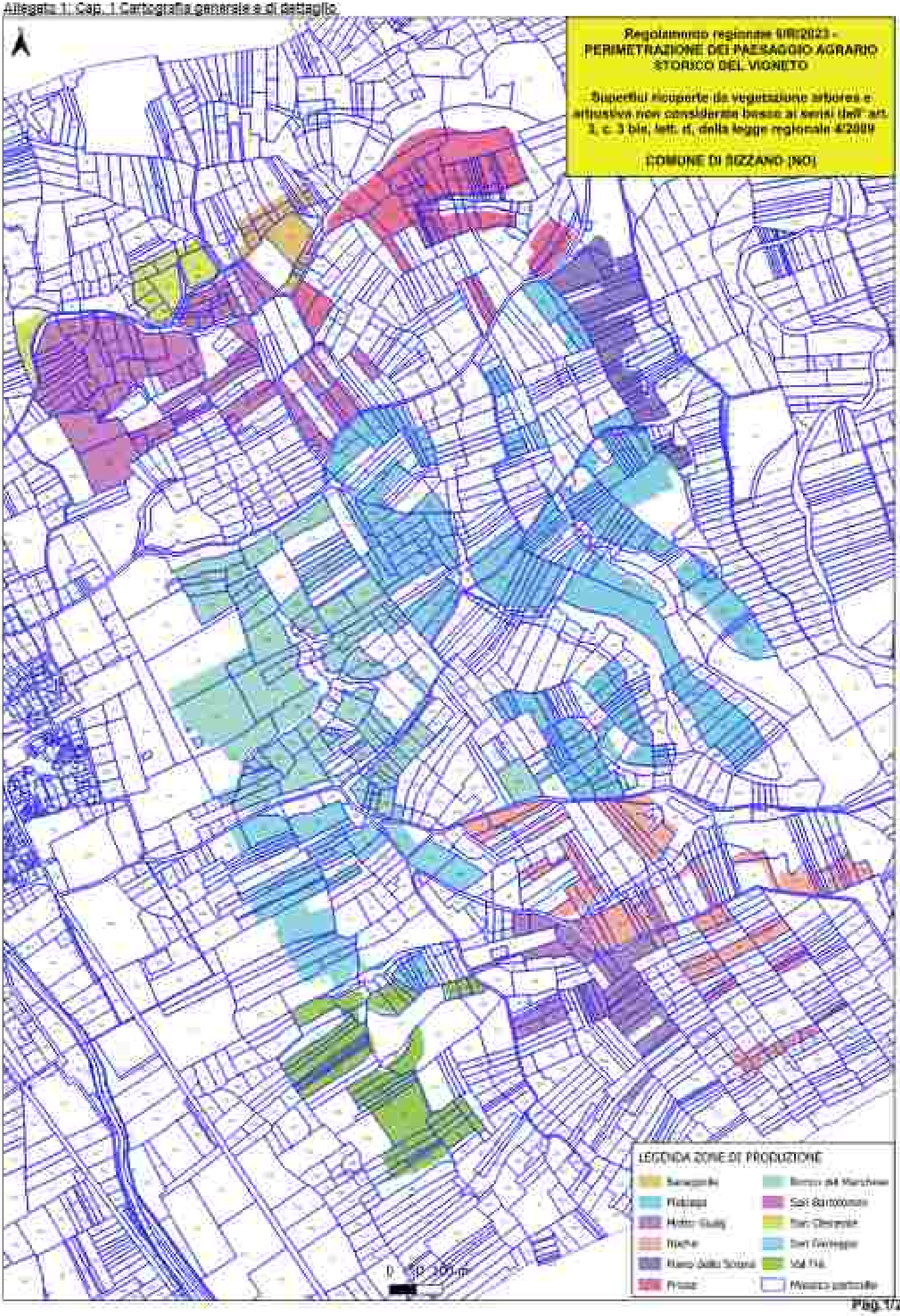
Regolamento regionale 6/R/2023 -
PERIMETRAZIONE DEI PAESAGGIO AGRARIO STORICO DEL VIGNETO
Superfici ricoperte da vegetazione arborea e arbustiva non considerate bosco ai sensi dell' art. 3, c. 3 bis, lett. d), della legge regionale 4/2009
COMUNE DI SIZZANO (NO)
LEGENDA ZONE DI PRODUZIONE
0 50 100 m

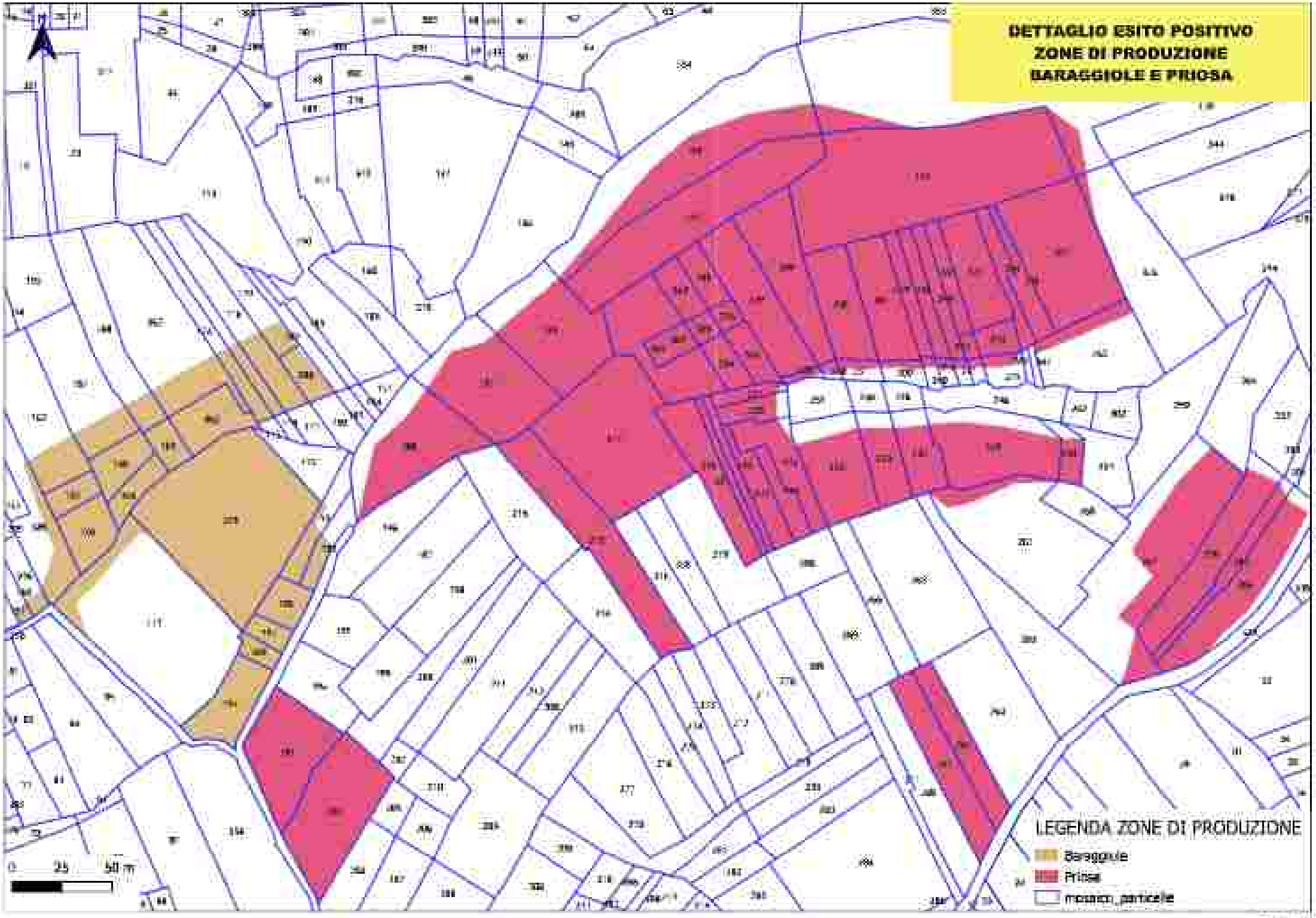
DETTAGLIO ESITO POSITIVO
ZONE DI PRODUZIONE
BARAGGIOLE E PRIOSA
LEGENDA ZONE DI PRODUZIONE
Baraggiole
Priosa
mosaico_particelle
0 25 50 m

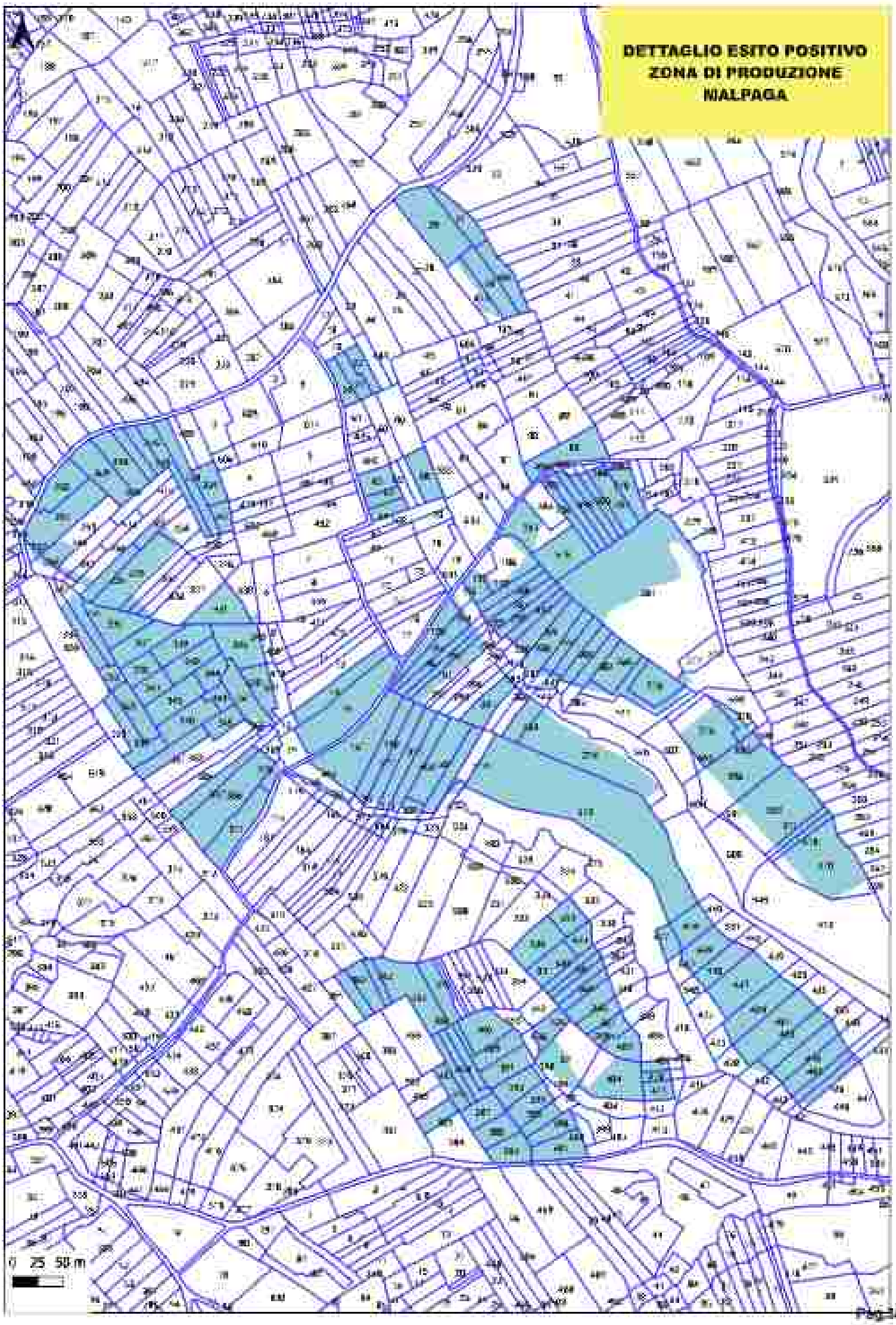
DETTAGLIO ESITO POSITIVO
ZONA DI PRODUZIONE
MALPAGA
0 25 50 m

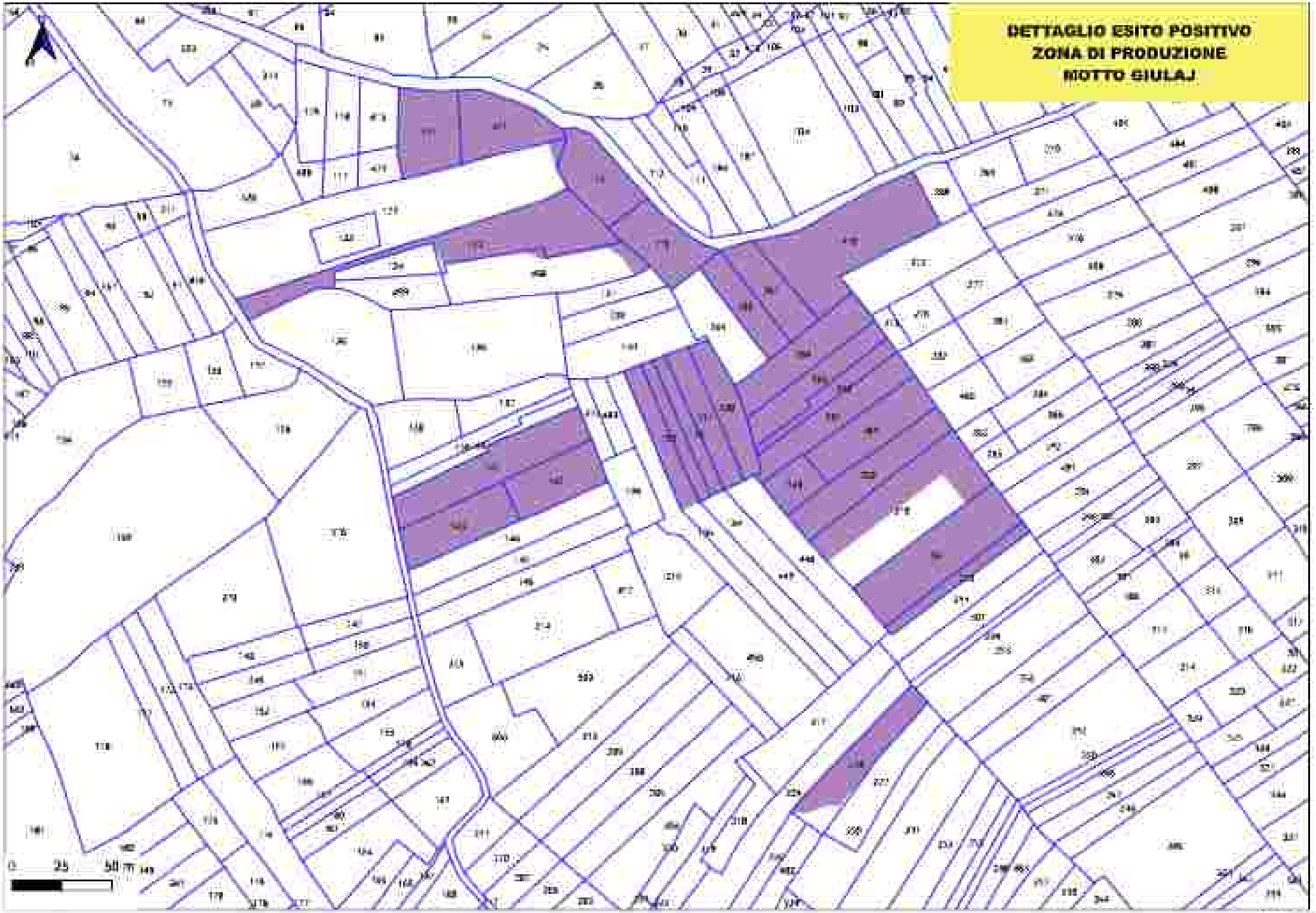
DETTAGLIO ESITO POSITIVO
ZONA DI PRODUZIONE
MOTTO SIULAJ
0 25 50

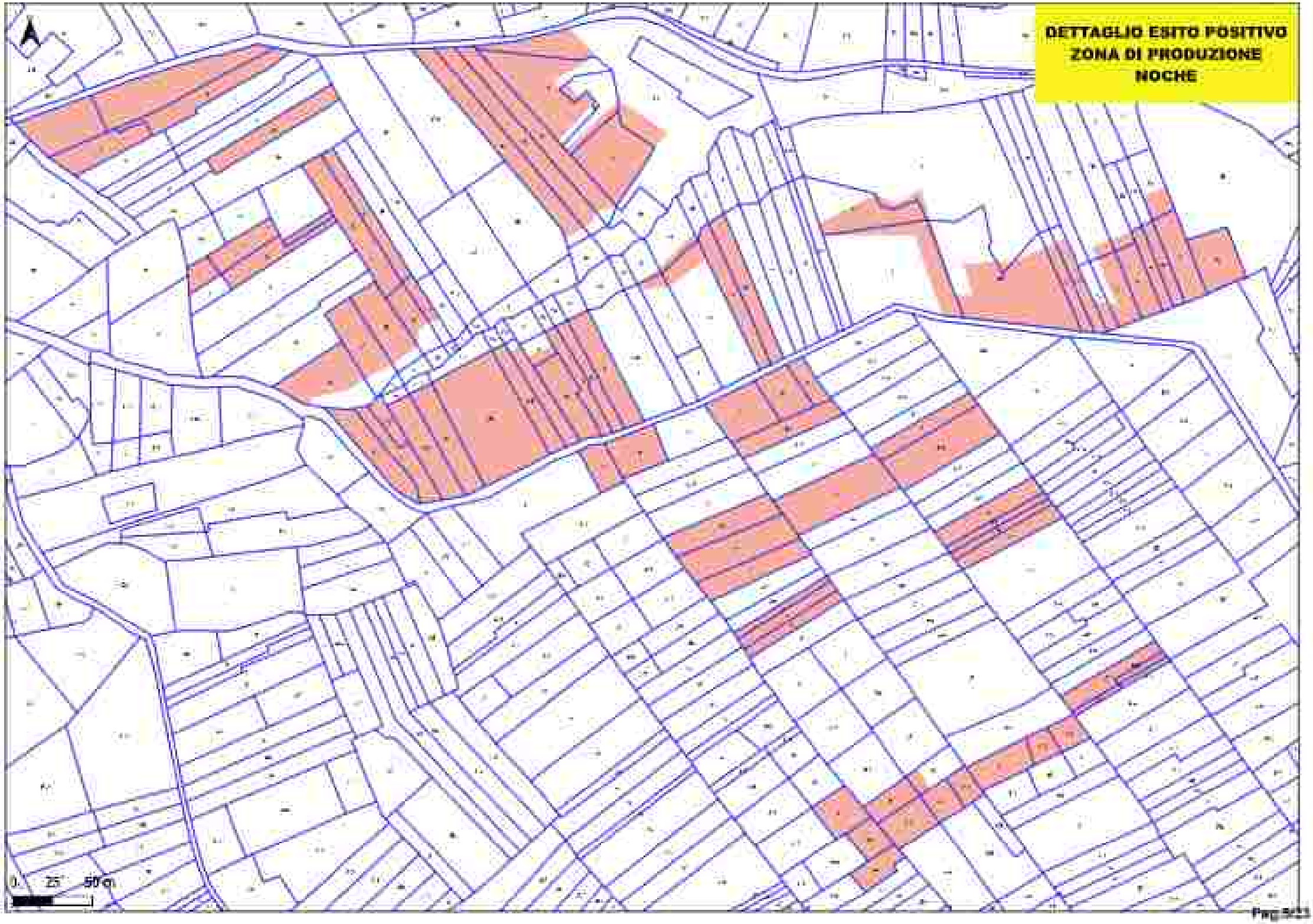
DETTAGLIO ESITO POSITIVO
ZONA DI PRODUZIONE
NOCHE
0 25 50 m

DETTAGLIO ESITO POSITIVO
ZONA DI PRODUZIONE PIANO
DELLO STRONA
0
25
50 m

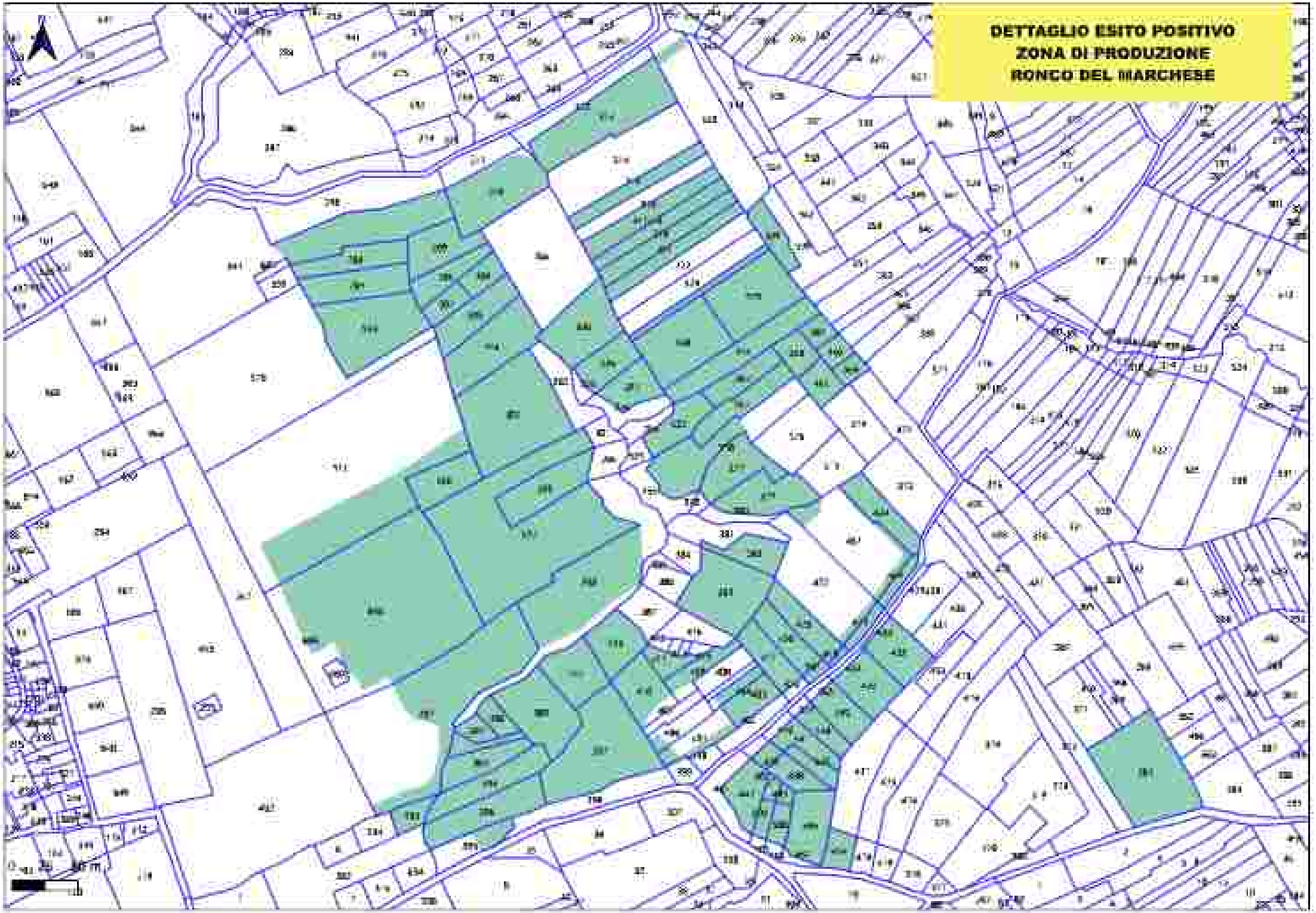
DETTAGLIO ESITO POSITIVO
ZONA DI PRODUZIONE
RONCO DEL MARCHESE

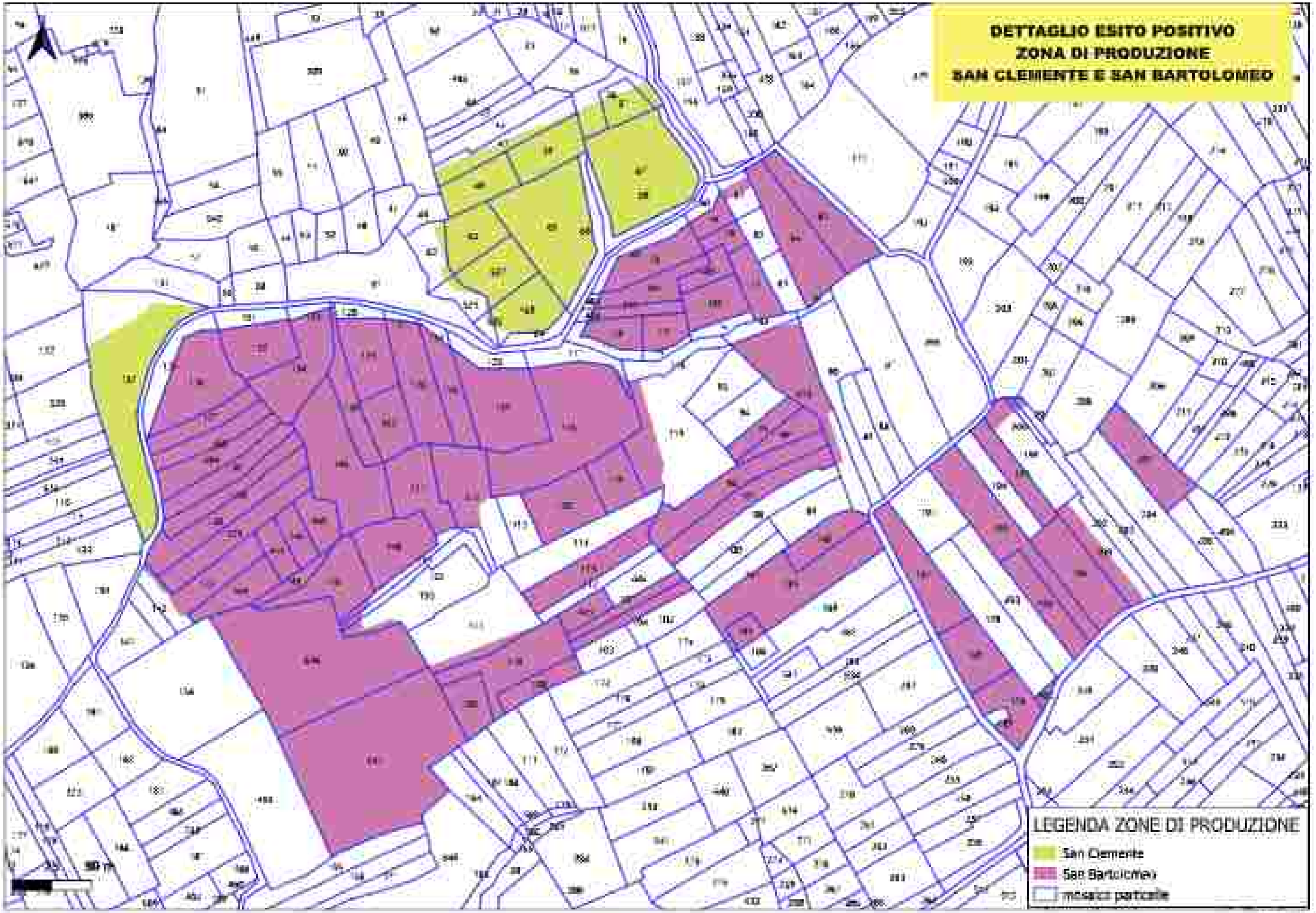
DETTAGLIO ESITO POSITIVO
ZONA DI PRODUZIONE
SAN CLEMENTE E SAN BARTOLOMEO
LEGENDA ZONE DI PRODUZIONE
San Clemente
San Bartolomeo
mosaico particelle

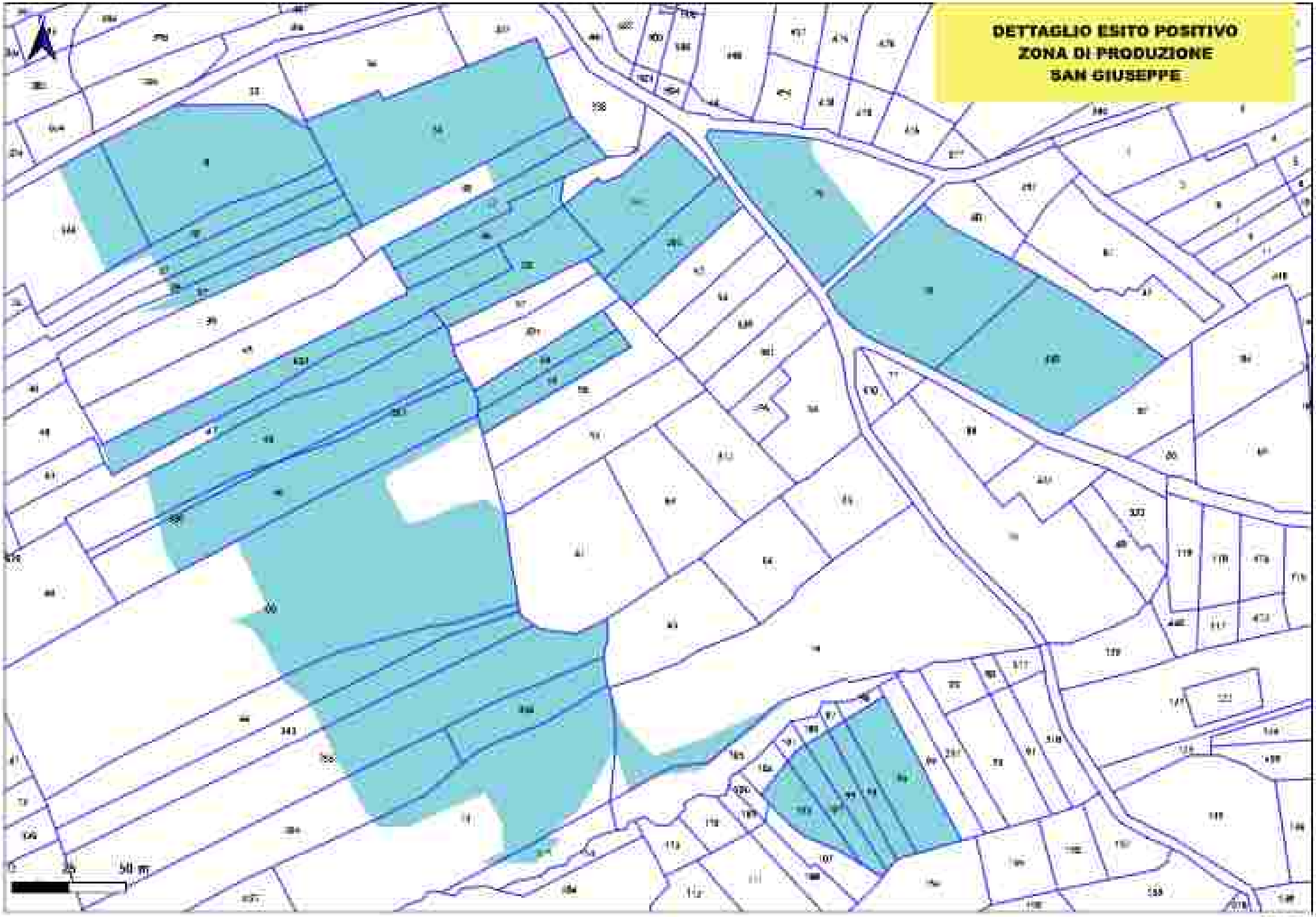
DETTAGLIO ESITO POSITIVO
ZONA DI PRODUZIONE
SAN GIUSEPPE
50 m

DETTAGLIO ESITO POSITIVO
ZONA DI PRODUZIONE
VAL FRE'
0 25 50 m

Allegato 1: Cap 2 Elenco Particelle catastali in perimetrazione con relativa superficie riconosciuta :

Id_partic	comune	foglio	particella	Area totale particella mq	N. zona	Denominazione zona	SUPERFICIE PERIMETRATA RICONOSCIUTA mq
6248159	Sizzano	6	37	618,58	1	San Clemente	468,96
6248144	Sizzano	6	38	840,01	1	San Clemente	421,52
6248122	Sizzano	6	39	1153,82	1	San Clemente	1153,82
6248143	Sizzano	6	40	1062,25	1	San Clemente	1062,24
6248158	Sizzano	6	41	1088,89	1	San Clemente	554,21
6248080	Sizzano	6	62	754,06	1	San Clemente	134,08
6248100	Sizzano	6	63	1100,93	1	San Clemente	1100,93
6248101	Sizzano	6	65	3391,50	1	San Clemente	3391,41
6248123	Sizzano	6	67	3503,99	1	San Clemente	3503,92
6248053	Sizzano	6	625	499,96	1	San Clemente	85,57
6247906	Sizzano	6	626	160,53	1	San Clemente	27,74
6248082	Sizzano	6	627	1197,65	1	San Clemente	1197,65
6248081	Sizzano	6	628	1185,54	1	San Clemente	1127,47
6248727	Sizzano	7	132	4920,61	1	San Clemente	3743,56
6248182	Sizzano	6	70	1122,07	2	San Bartolomeo	1122,07
6248247	Sizzano	6	72	610,54	2	San Bartolomeo	610,54
6248255	Sizzano	6	73	574,42	2	San Bartolomeo	574,42
6248230	Sizzano	6	77	804,16	2	San Bartolomeo	804,16
6248205	Sizzano	6	78	351,12	2	San Bartolomeo	351,12
6248181	Sizzano	6	79	374,08	2	San Bartolomeo	374,08
6248161	Sizzano	6	81	490,09	2	San Bartolomeo	135,09
6248180	Sizzano	6	84	2043,46	2	San Bartolomeo	2043,46
6248207	Sizzano	6	86	1656,08	2	San Bartolomeo	1654,17
6248308	Sizzano	6	95	668,67	2	San Bartolomeo	668,66
6248309	Sizzano	6	96	1698,14	2	San Bartolomeo	1698,57
6248327	Sizzano	6	97	1514,49	2	San Bartolomeo	1514,49
6248341	Sizzano	6	104	576,36	2	San Bartolomeo	576,36
6248323	Sizzano	6	105	305,96	2	San Bartolomeo	305,96
6248360	Sizzano	6	107	510,89	2	San Bartolomeo	510,89
6248390	Sizzano	6	108	665,57	2	San Bartolomeo	665,57
6248391	Sizzano	6	109	807,60	2	San Bartolomeo	807,60
6248361	Sizzano	6	110	1872,54	2	San Bartolomeo	1872,54
6248311	Sizzano	6	111	2749,00	2	San Bartolomeo	334,26
6248329	Sizzano	6	113	1368,33	2	San Bartolomeo	1367,48
6248267	Sizzano	6	115	4009,07	2	San Bartolomeo	901,55
6248248	Sizzano	6	117	676,41	2	San Bartolomeo	61,43
6248269	Sizzano	6	118	4404,52	2	San Bartolomeo	4404,52
6248284	Sizzano	6	119	938,95	2	San Bartolomeo	938,95
6248295	Sizzano	6	120	1481,44	2	San Bartolomeo	1481,43
6248312	Sizzano	6	121	1454,93	2	San Bartolomeo	1454,93
6248268	Sizzano	6	122	2335,63	2	San Bartolomeo	2335,63
6248277	Sizzano	6	125	1104,02	2	San Bartolomeo	1104,02
6248286	Sizzano	6	126	1745,21	2	San Bartolomeo	1745,21
6248296	Sizzano	6	129	1399,14	2	San Bartolomeo	1399,14
6248297	Sizzano	6	130	1006,85	2	San Bartolomeo	1006,85
6248347	Sizzano	6	132	1308,89	2	San Bartolomeo	1308,89
6248331	Sizzano	6	134	1867,83	2	San Bartolomeo	1867,83
6248366	Sizzano	6	136	2099,20	2	San Bartolomeo	2097,32
6248367	Sizzano	6	137	838,59	2	San Bartolomeo	838,59
6248365	Sizzano	6	138	1055,57	2	San Bartolomeo	1055,57
6248380	Sizzano	6	139	963,05	2	San Bartolomeo	963,05
6248394	Sizzano	6	140	1628,23	2	San Bartolomeo	1628,23
6248412	Sizzano	6	143	1519,38	2	San Bartolomeo	1091,05
6248400	Sizzano	6	144	918,15	2	San Bartolomeo	918,15
6248411	Sizzano	6	145	551,85	2	San Bartolomeo	551,85

Elenco Particelle catastali in perimetrazione con relativa superficie riconosciuta

Id. partic	comune	foglio	particella	Area totale particella mq	N. zona	Denominazione zona	SUPERFICIE PERIMETRATA RICONOSCIUTA mq
6248346	Sizzano	6	140	3041,66	2	San Bartolomeo	3041,66
6248345	Sizzano	6	148	1525,58	2	San Bartolomeo	1525,58
6248392	Sizzano	6	149	366,51	2	San Bartolomeo	366,51
6248364	Sizzano	6	150	1474,33	2	San Bartolomeo	1474,33
6248330	Sizzano	6	151	551,15	2	San Bartolomeo	87,49
6248344	Sizzano	6	152	639,52	2	San Bartolomeo	68,48
6248362	Sizzano	6	153	2001,85	2	San Bartolomeo	174,27
6248291	Sizzano	6	185	2901,96	2	San Bartolomeo	2901,96
6248287	Sizzano	6	186	850,79	2	San Bartolomeo	850,78
6248304	Sizzano	6	187	1597,56	2	San Bartolomeo	1597,55
6248321	Sizzano	6	188	1185,89	2	San Bartolomeo	1183,71
6248319	Sizzano	6	192	1068,73	2	San Bartolomeo	1068,73
6248281	Sizzano	6	193	2376,78	2	San Bartolomeo	2376,77
6248263	Sizzano	6	195	913,43	2	San Bartolomeo	913,42
6248280	Sizzano	6	196	1751,78	2	San Bartolomeo	1751,77
6248273	Sizzano	6	198	1261,50	2	San Bartolomeo	731,43
6248252	Sizzano	6	199	1415,39	2	San Bartolomeo	209,43
6248262	Sizzano	6	200	127,32	2	San Bartolomeo	35,35
6248271	Sizzano	6	201	178,20	2	San Bartolomeo	36,17
6248315	Sizzano	6	207	1533,73	2	San Bartolomeo	1530,30
6248378	Sizzano	6	445	465,84	2	San Bartolomeo	465,63
6248410	Sizzano	6	458	545,86	2	San Bartolomeo	545,86
6248397	Sizzano	6	460	713,07	2	San Bartolomeo	713,07
6248336	Sizzano	6	462	90,91	2	San Bartolomeo	90,91
6248265	Sizzano	6	472	2527,10	2	San Bartolomeo	1950,15
6248231	Sizzano	6	485	467,38	2	San Bartolomeo	457,38
6248246	Sizzano	6	486	968,00	2	San Bartolomeo	968,00
6248328	Sizzano	6	487	602,93	2	San Bartolomeo	602,93
6248382	Sizzano	6	488	890,89	2	San Bartolomeo	890,89
6248381	Sizzano	6	489	1099,31	2	San Bartolomeo	1099,31
6248276	Sizzano	6	512	2049,17	2	San Bartolomeo	1438,76
6248401	Sizzano	6	529	1620,51	2	San Bartolomeo	1520,51
6248337	Sizzano	6	538	1114,47	2	San Bartolomeo	1111,89
6248313	Sizzano	6	543	1037,22	2	San Bartolomeo	1037,22
6248206	Sizzano	6	544	913,21	2	San Bartolomeo	913,20
6248242	Sizzano	6	545	447,79	2	San Bartolomeo	447,79
6248378	Sizzano	6	647	8058,58	2	San Bartolomeo	8058,58
6248363	Sizzano	6	648	6510,20	2	San Bartolomeo	6510,15
6247684	Sizzano	5	160	314,89	3	Baraggiole	58,02
6247682	Sizzano	5	162	2127,32	3	Baraggiole	520,69
6247731	Sizzano	5	163	351,32	3	Baraggiole	351,32
6247758	Sizzano	5	164	718,38	3	Baraggiole	718,38
6247734	Sizzano	5	165	420,27	3	Baraggiole	420,27
6247757	Sizzano	5	166	587,17	3	Baraggiole	587,17
6247730	Sizzano	5	167	1999,05	3	Baraggiole	425,96
6247756	Sizzano	5	168	1706,07	3	Baraggiole	239,86
6247735	Sizzano	5	169	341,67	3	Baraggiole	341,67
6247706	Sizzano	5	171	5008,45	3	Baraggiole	530,39
6247761	Sizzano	5	174	819,78	3	Baraggiole	304,28
6247737	Sizzano	5	175	652,66	3	Baraggiole	246,08
6247709	Sizzano	5	178	1371,52	3	Baraggiole	523,12
6247710	Sizzano	5	179	825,23	3	Baraggiole	174,30
6247605	Sizzano	5	189	429,36	3	Baraggiole	211,41
6247564	Sizzano	5	190	462,27	3	Baraggiole	462,27
6247661	Sizzano	5	191	264,05	3	Baraggiole	264,05

Elenco Particelle catastali in perimetrazione con relativa superficie riconosciuta

Id. partic	comune	foglio	particella	Area totale particella mq	N. zona	Denominazione zona	SUPERFICIE PERIMETRATA RICONOSCIUTA mq
6247705	Sizzano	5	192	992,14	3	Baraggiole	991,68
6247687	Sizzano	5	283	371,43	3	Baraggiole	337,28
6247701	Sizzano	5	228	1829,10	3	Baraggiole	540,10
6247662	Sizzano	5	329	5213,43	3	Baraggiole	5213,18
6247704	Sizzano	5	336	407,51	3	Baraggiole	82,83
6247623	Sizzano	5	337	587,07	3	Baraggiole	303,66
6247760	Sizzano	5	352	3308,49	3	Baraggiole	636,05
6247707	Sizzano	5	353	795,95	3	Baraggiole	795,95
6247685	Sizzano	5	359	714,75	3	Baraggiole	214,75
6247608	Sizzano	5	140	4738,96	4	Priosa	2089,59
6247645	Sizzano	5	141	6769,95	4	Priosa	6769,95
6247609	Sizzano	5	142	3447,07	4	Priosa	3447,07
6247576	Sizzano	5	143	2436,59	4	Priosa	1920,86
6247566	Sizzano	5	187	2518,35	4	Priosa	2086,81
6247575	Sizzano	5	188	2399,06	4	Priosa	1761,49
6247573	Sizzano	5	193	1816,51	4	Priosa	1815,75
6247554	Sizzano	5	203	2318,03	4	Priosa	2304,04
6247546	Sizzano	5	215	2392,42	4	Priosa	2391,22
6247556	Sizzano	5	217	3764,36	4	Priosa	3764,36
6247577	Sizzano	5	220	1194,54	4	Priosa	1194,54
6247567	Sizzano	5	221	302,70	4	Priosa	302,70
6247578	Sizzano	5	222	329,08	4	Priosa	329,08
6247592	Sizzano	5	223	598,60	4	Priosa	597,97
6247579	Sizzano	5	224	411,63	4	Priosa	410,97
6247569	Sizzano	5	225	901,01	4	Priosa	860,98
6247593	Sizzano	5	226	405,66	4	Priosa	327,03
6247610	Sizzano	5	227	245,50	4	Priosa	233,76
6247673	Sizzano	5	228	161,66	4	Priosa	161,66
6247672	Sizzano	5	229	1677,08	4	Priosa	1677,08
6247631	Sizzano	5	230	82,22	4	Priosa	71,40
6247568	Sizzano	5	232	1604,37	4	Priosa	1280,32
6247581	Sizzano	5	233	816,89	4	Priosa	671,58
6247582	Sizzano	5	235	780,15	4	Priosa	629,59
6247611	Sizzano	5	237	220,29	4	Priosa	92,83
6247651	Sizzano	5	238	1226,38	4	Priosa	1226,39
6247724	Sizzano	5	239	458,62	4	Priosa	458,62
6247675	Sizzano	5	240	118,65	4	Priosa	36,20
6247749	Sizzano	5	241	95,99	4	Priosa	36,48
6247777	Sizzano	5	242	96,22	4	Priosa	96,22
6247776	Sizzano	5	243	447,41	4	Priosa	447,41
6247723	Sizzano	5	244	494,92	4	Priosa	494,92
6247594	Sizzano	5	246	530,17	4	Priosa	530,17
6247613	Sizzano	5	249	2076,53	4	Priosa	1606,77
6247614	Sizzano	5	250	346,88	4	Priosa	253,99
6247676	Sizzano	5	253	1969,66	4	Priosa	340,14
6247616	Sizzano	5	256	1746,42	4	Priosa	1621,80
6247570	Sizzano	5	257	4573,95	4	Priosa	2285,40
6247583	Sizzano	5	261	3574,49	4	Priosa	311,87
6247539	Sizzano	5	265	972,88	4	Priosa	972,69
6247531	Sizzano	5	267	1346,36	4	Priosa	1333,68
6247647	Sizzano	5	289	421,87	4	Priosa	421,87
6247663	Sizzano	5	300	244,41	4	Priosa	80,28
6247674	Sizzano	5	301	1261,06	4	Priosa	1261,06
6247596	Sizzano	5	305	625,35	4	Priosa	587,93
6247584	Sizzano	5	306	1992,53	4	Priosa	1570,44

Elenco Particelle catastali in perimetrazione con relativa superficie riconosciuta

Id. partic	comune	foglio	particella	Area totale particella mq	N. zona	Denominazione zona	SUPERFICIE PERIMETRATA RICONOSCIUTA mq
6247646	Sizzano	5	325	8136,74	4	Priosa	612,24
6247671	Sizzano	5	326	3133,42	4	Priosa	101,23
6247670	Sizzano	5	327	2789,22	4	Priosa	2788,48
6247652	Sizzano	5	339	1726,10	4	Priosa	1726,10
6247632	Sizzano	5	340	75,08	4	Priosa	52,06
6247725	Sizzano	5	348	500,54	4	Priosa	500,54
6247748	Sizzano	5	349	469,01	4	Priosa	469,01
6247695	Sizzano	5	350	116,18	4	Priosa	30,58
6247726	Sizzano	5	351	92,43	4	Priosa	37,20
6247649	Sizzano	5	360	184,18	4	Priosa	184,18
6247648	Sizzano	5	361	338,34	4	Priosa	338,34
6247629	Sizzano	5	362	435,38	4	Priosa	435,38
6247591	Sizzano	5	363	1710,67	4	Priosa	1710,67
6247630	Sizzano	5	364	383,00	4	Priosa	383,00
6247650	Sizzano	5	365	417,77	4	Priosa	417,77
6247747	Sizzano	5	373	1168,31	4	Priosa	1168,31
6247775	Sizzano	5	374	324,02	4	Priosa	324,02
6247750	Sizzano	5	375	313,11	4	Priosa	95,89
6248928	Sizzano	4	381	4259,08	5	Ronco del Marchese	4257,86
6247963	Sizzano	6	288	1353,04	5	Ronco del Marchese	1352,04
6247953	Sizzano	6	289	1734,73	5	Ronco del Marchese	1733,27
6247902	Sizzano	6	297	10177,13	5	Ronco del Marchese	5441,43
6247911	Sizzano	6	298	6711,81	5	Ronco del Marchese	4095,35
6247920	Sizzano	6	300	1791,51	5	Ronco del Marchese	1791,51
6247918	Sizzano	6	303	4977,89	5	Ronco del Marchese	4977,88
6247917	Sizzano	6	305	1518,03	5	Ronco del Marchese	1515,31
6247944	Sizzano	6	306	624,36	5	Ronco del Marchese	624,36
6247929	Sizzano	6	307	614,76	5	Ronco del Marchese	614,76
6247926	Sizzano	6	308	1038,29	5	Ronco del Marchese	1038,29
6247981	Sizzano	6	309	1490,03	5	Ronco del Marchese	1490,03
6247980	Sizzano	6	310	2771,02	5	Ronco del Marchese	2645,07
6248021	Sizzano	6	313	3669,24	5	Ronco del Marchese	3666,05
6248044	Sizzano	6	315	1193,92	5	Ronco del Marchese	1193,91
6248002	Sizzano	6	317	1529,62	5	Ronco del Marchese	1510,73
6247982	Sizzano	6	318	1217,37	5	Ronco del Marchese	1217,36
6247964	Sizzano	6	319	1375,53	5	Ronco del Marchese	1375,52
6247964	Sizzano	6	320	2256,82	5	Ronco del Marchese	2256,92
6247983	Sizzano	6	321	1265,47	5	Ronco del Marchese	1258,47
6247984	Sizzano	6	324	1155,26	5	Ronco del Marchese	1155,25
6247986	Sizzano	6	327	1068,41	5	Ronco del Marchese	1068,41
6248006	Sizzano	6	328	2800,74	5	Ronco del Marchese	2800,74
6248045	Sizzano	6	329	844,90	5	Ronco del Marchese	844,90
6248003	Sizzano	6	333	3970,23	5	Ronco del Marchese	186,51
6247966	Sizzano	6	352	2144,83	5	Ronco del Marchese	2140,87
6247987	Sizzano	6	353	983,61	5	Ronco del Marchese	983,61
6247956	Sizzano	6	356	2823,10	5	Ronco del Marchese	1845,79
6247967	Sizzano	6	357	1307,69	5	Ronco del Marchese	1307,69
6247988	Sizzano	6	358	709,80	5	Ronco del Marchese	709,80
6248048	Sizzano	6	359	364,42	5	Ronco del Marchese	364,42
6248027	Sizzano	6	360	411,97	5	Ronco del Marchese	411,97
6248026	Sizzano	6	361	436,20	5	Ronco del Marchese	436,20
6247968	Sizzano	6	377	1579,91	5	Ronco del Marchese	1579,91
6247991	Sizzano	6	379	1706,07	5	Ronco del Marchese	1706,07
6247971	Sizzano	6	382	1009,09	5	Ronco del Marchese	1009,09
6247970	Sizzano	6	383	2809,66	5	Ronco del Marchese	2807,15

Elenco Particelle catastali in perimetrazione con relativa superficie riconosciuta

Id. partic	comune	foglio	particella	Area totale particella mq	N. zona	Denominazione zona	SUPERFICIE PERIMETRATA RICONOSCIUTA mq
6247959	Sizzano	6	388	1591,44	5	Ronco del Marchese	1591,44
6247937	Sizzano	6	389	2438,77	5	Ronco del Marchese	2438,77
6247935	Sizzano	6	390	499,59	5	Ronco del Marchese	499,59
6247921	Sizzano	6	391	409,68	5	Ronco del Marchese	409,68
6247936	Sizzano	6	392	431,05	5	Ronco del Marchese	431,05
6247922	Sizzano	6	393	1209,23	5	Ronco del Marchese	1209,23
6247912	Sizzano	6	394	1657,74	5	Ronco del Marchese	1657,74
6247939	Sizzano	6	395	1042,44	5	Ronco del Marchese	428,59
6247923	Sizzano	6	396	2023,18	5	Ronco del Marchese	2023,18
6247938	Sizzano	6	397	4324,06	5	Ronco del Marchese	4324,06
6247960	Sizzano	6	399	360,03	5	Ronco del Marchese	33,40
6247961	Sizzano	6	401	1012,31	5	Ronco del Marchese	385,00
6248014	Sizzano	6	403	871,69	5	Ronco del Marchese	871,69
6247996	Sizzano	6	404	390,52	5	Ronco del Marchese	336,98
6247975	Sizzano	6	406	747,56	5	Ronco del Marchese	121,08
6248013	Sizzano	6	409	837,60	5	Ronco del Marchese	602,82
6247974	Sizzano	6	410	1498,90	5	Ronco del Marchese	1279,64
6248011	Sizzano	6	411	520,57	5	Ronco del Marchese	520,57
6248034	Sizzano	6	417	1094,70	5	Ronco del Marchese	1094,70
6248010	Sizzano	6	419	81,67	5	Ronco del Marchese	81,67
6248009	Sizzano	6	420	1200,56	5	Ronco del Marchese	1200,56
6247992	Sizzano	6	422	3538,84	5	Ronco del Marchese	189,92
6248030	Sizzano	6	423	325,56	5	Ronco del Marchese	324,93
6248049	Sizzano	6	424	1233,24	5	Ronco del Marchese	1233,24
6248134	Sizzano	6	432	1408,38	5	Ronco del Marchese	1387,46
6248113	Sizzano	6	435	1438,65	5	Ronco del Marchese	1438,65
6248056	Sizzano	6	438	687,20	5	Ronco del Marchese	687,20
6248038	Sizzano	6	439	257,44	5	Ronco del Marchese	257,44
6248037	Sizzano	6	442	1111,88	5	Ronco del Marchese	1105,37
6248057	Sizzano	6	443	168,39	5	Ronco del Marchese	168,39
6248076	Sizzano	6	446	1602,37	5	Ronco del Marchese	1602,37
6248077	Sizzano	6	454	606,00	5	Ronco del Marchese	593,75
6247910	Sizzano	6	456	1352,99	5	Ronco del Marchese	1352,99
6248024	Sizzano	6	464	641,76	5	Ronco del Marchese	536,64
6248007	Sizzano	6	465	704,84	5	Ronco del Marchese	703,07
6248008	Sizzano	6	467	3512,48	5	Ronco del Marchese	278,85
6248008	Sizzano	6	467	3512,48	5	Ronco del Marchese	344,40
6247989	Sizzano	6	468	334,57	5	Ronco del Marchese	334,57
6248031	Sizzano	6	500	1102,45	5	Ronco del Marchese	1102,45
6248050	Sizzano	6	501	165,14	5	Ronco del Marchese	165,14
6248039	Sizzano	6	505	319,34	5	Ronco del Marchese	319,34
6248058	Sizzano	6	506	417,99	5	Ronco del Marchese	417,99
6248054	Sizzano	6	507	33,75	5	Ronco del Marchese	33,75
6227859	Sizzano	6	508	157,14	5	Ronco del Marchese	157,14
6247891	Sizzano	6	517	9652,51	5	Ronco del Marchese	9652,51
6248025	Sizzano	6	519	2791,79	5	Ronco del Marchese	2791,79
6247947	Sizzano	6	522	1149,31	5	Ronco del Marchese	1149,31
6247973	Sizzano	6	533	1401,52	5	Ronco del Marchese	1401,52
6248075	Sizzano	6	546	461,06	5	Ronco del Marchese	461,03
6248066	Sizzano	6	547	834,01	6	Ronco del Marchese	834,01
6248074	Sizzano	6	548	679,89	5	Ronco del Marchese	679,89
6248092	Sizzano	6	549	1049,96	5	Ronco del Marchese	1049,96
6247930	Sizzano	6	554	2530,35	5	Ronco del Marchese	2530,35
6247943	Sizzano	6	555	3361,59	5	Ronco del Marchese	3348,27
6247907	Sizzano	6	571	16707,18	5	Ronco del Marchese	4400,48

Elenco Particelle catastali in perimetrazione con relativa superficie riconosciuta

Id. partic	comune	foglio	particella	Area totale particella mq	N. zona	Denominazione zona	SUPERFICIE PERIMETRATA RICONOSCIUTA mq
6247928	Sizzano	6	641	13119,53	5	Ronco del Marchese	3203,21
6247903	Sizzano	6	658	14066,63	5	Ronco del Marchese	12051,42
6248459	Sizzano	6	659	6,79	5	Ronco del Marchese	6,79
6251002	Sizzano	16	335	528,01	5	Ronco del Marchese	527,79
6247040	Sizzano	4	14	1648,07	6	Malpaga	1647,99
6247021	Sizzano	4	16	3650,05	6	Malpaga	3650,05
6247461	Sizzano	4	20	647,56	6	Malpaga	645,19
6247433	Sizzano	4	21	656,85	6	Malpaga	656,85
6247417	Sizzano	4	22	649,85	6	Malpaga	646,91
6247463	Sizzano	4	29	2903,58	6	Malpaga	2865,48
6247451	Sizzano	4	30	1330,99	6	Malpaga	1330,99
6247464	Sizzano	4	31	1008,86	6	Malpaga	1008,86
6247431	Sizzano	4	62	822,80	6	Malpaga	822,80
6247415	Sizzano	4	63	465,15	6	Malpaga	465,15
6247400	Sizzano	4	64	497,10	6	Malpaga	497,09
6247348	Sizzano	4	66	1109,57	6	Malpaga	1109,57
6247260	Sizzano	4	88	1884,33	6	Malpaga	1884,32
6247008	Sizzano	4	187	3392,35	6	Malpaga	3392,34
6248993	Sizzano	4	190	1455,72	6	Malpaga	1412,06
6247009	Sizzano	4	191	1393,79	6	Malpaga	964,04
6247022	Sizzano	4	192	762,98	6	Malpaga	670,32
6247062	Sizzano	4	193	1096,09	6	Malpaga	1096,09
6247089	Sizzano	4	194	313,31	6	Malpaga	63,29
6247041	Sizzano	4	195	1074,75	6	Malpaga	1068,59
6247061	Sizzano	4	196	329,96	6	Malpaga	75,16
6247088	Sizzano	4	197	908,73	6	Malpaga	556,33
6247112	Sizzano	4	198	1819,94	6	Malpaga	705,12
6247113	Sizzano	4	199	736,02	6	Malpaga	735,02
6247063	Sizzano	4	200	725,28	6	Malpaga	725,28
6247090	Sizzano	4	202	802,67	6	Malpaga	784,06
6247141	Sizzano	4	203	1708,06	6	Malpaga	1179,90
6247154	Sizzano	4	206	748,68	6	Malpaga	668,13
6247211	Sizzano	4	207	1252,59	6	Malpaga	1252,59
6247231	Sizzano	4	209	156,06	6	Malpaga	156,06
6247223	Sizzano	4	210	918,06	6	Malpaga	918,06
6247182	Sizzano	4	270	4447,49	6	Malpaga	3697,67
6247181	Sizzano	4	271	486,88	6	Malpaga	412,19
6247214	Sizzano	4	272	2361,54	6	Malpaga	110,69
6247143	Sizzano	4	274	5218,61	6	Malpaga	4192,79
6247204	Sizzano	4	275	2746,91	6	Malpaga	2008,33
6247216	Sizzano	4	276	526,39	6	Malpaga	454,68
6247233	Sizzano	4	278	1366,25	6	Malpaga	1366,25
6247213	Sizzano	4	279	1329,45	6	Malpaga	896,33
6247212	Sizzano	4	280	1353,14	6	Malpaga	1353,14
6247115	Sizzano	4	281	14640,49	6	Malpaga	7156,07
6247202	Sizzano	4	282	789,68	6	Malpaga	789,68
6247187	Sizzano	4	285	786,19	6	Malpaga	786,19
6247168	Sizzano	4	286	802,68	6	Malpaga	802,68
6247155	Sizzano	4	287	235,44	6	Malpaga	67,10
6247118	Sizzano	4	288	1698,45	6	Malpaga	1502,99
6247116	Sizzano	4	289	937,81	6	Malpaga	937,81
6247117	Sizzano	4	292	656,74	6	Malpaga	656,74
6247091	Sizzano	4	293	681,37	6	Malpaga	675,41
6247066	Sizzano	4	301	1118,90	6	Malpaga	1118,89
6247120	Sizzano	4	306	801,04	6	Malpaga	764,56

Elenco Particelle catastali in perimetrazione con relativa superficie riconosciuta

Id. partic	comune	foglio	particella	Area totale particella mq	N. zona	Denominazione zona	SUPERFICIE PERIMETRATA RICONOSCIUTA mq
6247046	Sizzano	4	307	1164,36	6	Malpaga	1160,33
6246996	Sizzano	4	309	435,56	6	Malpaga	209,56
6247025	Sizzano	4	310	2001,82	6	Malpaga	2001,80
6246994	Sizzano	4	311	1320,39	6	Malpaga	1253,74
6247160	Sizzano	4	336	1467,34	6	Malpaga	1467,34
6226898	Sizzano	4	337	1101,85	6	Malpaga	1101,85
6247128	Sizzano	4	340	554,24	6	Malpaga	554,24
6247148	Sizzano	4	341	495,62	6	Malpaga	495,62
6247129	Sizzano	4	344	563,38	6	Malpaga	563,38
6247076	Sizzano	4	345	950,43	6	Malpaga	950,43
6248328	Sizzano	4	347	714,13	6	Malpaga	714,13
6247052	Sizzano	4	350	699,65	6	Malpaga	699,65
6247002	Sizzano	4	351	2695,49	6	Malpaga	968,26
6247000	Sizzano	4	360	1686,64	6	Malpaga	1686,39
6246976	Sizzano	4	361	2531,85	6	Malpaga	2531,86
6246963	Sizzano	4	362	425,92	6	Malpaga	425,92
6246941	Sizzano	4	363	858,85	6	Malpaga	858,68
6246934	Sizzano	4	364	627,82	6	Malpaga	627,80
6246936	Sizzano	4	383	682,44	6	Malpaga	682,44
6246937	Sizzano	4	385	1004,65	6	Malpaga	1004,66
6246944	Sizzano	4	386	960,01	6	Malpaga	960,01
6246953	Sizzano	4	387	932,71	6	Malpaga	932,71
6246943	Sizzano	4	388	687,00	6	Malpaga	686,99
6247029	Sizzano	4	389	1129,57	6	Malpaga	1113,35
6247050	Sizzano	4	390	1484,03	6	Malpaga	1457,52
6247001	Sizzano	4	391	1156,69	6	Malpaga	1101,07
6246978	Sizzano	4	392	1077,35	6	Malpaga	1077,35
6246965	Sizzano	4	395	1057,17	6	Malpaga	1051,88
6246954	Sizzano	4	396	581,75	6	Malpaga	581,79
6246955	Sizzano	4	398	826,24	6	Malpaga	826,23
6246945	Sizzano	4	401	1249,05	6	Malpaga	1248,16
6247003	Sizzano	4	404	2379,37	6	Malpaga	1795,41
6247031	Sizzano	4	405	894,75	6	Malpaga	894,75
6247032	Sizzano	4	407	281,72	6	Malpaga	281,72
6247014	Sizzano	4	410	288,73	6	Malpaga	288,73
6227854	Sizzano	4	411	696,57	6	Malpaga	596,57
6247121	Sizzano	4	417	563,51	6	Malpaga	563,50
6247122	Sizzano	4	418	1070,36	6	Malpaga	1070,36
6247133	Sizzano	4	421	2377,90	6	Malpaga	2377,90
6247079	Sizzano	4	424	1843,57	6	Malpaga	1843,57
6247056	Sizzano	4	427	2460,84	6	Malpaga	2460,84
6247034	Sizzano	4	432	471,00	6	Malpaga	123,51
6247080	Sizzano	4	433	1347,76	6	Malpaga	1347,76
6247081	Sizzano	4	436	1278,83	6	Malpaga	1278,83
6247035	Sizzano	4	437	400,14	6	Malpaga	22,09
6247082	Sizzano	4	439	1285,15	6	Malpaga	1285,15
6247083	Sizzano	4	442	636,78	6	Malpaga	618,26
6247146	Sizzano	4	453	860,31	6	Malpaga	857,80
6247158	Sizzano	4	454	571,06	6	Malpaga	569,49
6247042	Sizzano	4	461	906,86	6	Malpaga	800,36
6246995	Sizzano	4	464	1334,53	6	Malpaga	1281,84
6246964	Sizzano	4	467	613,87	6	Malpaga	613,87
6246977	Sizzano	4	468	725,33	6	Malpaga	725,33
6247438	Sizzano	4	484	1148,99	6	Malpaga	1148,99
6247167	Sizzano	4	499	770,10	6	Malpaga	770,10

Elenco Particelle catastali in perimetrazione con relativa superficie riconosciuta

Id_partic	comune	foglio	particella	Area totale particella mq	N. zona	Denominazione zona	SUPERFICIE PERIMETRATA RICONOSCIUTA mq
6247176	Sizzano	4	499	722,85	6	Malpaga	722,85
6247186	Sizzano	4	500	679,85	6	Malpaga	679,85
6247201	Sizzano	4	501	595,79	6	Malpaga	595,79
6247180	Sizzano	4	510	458,24	6	Malpaga	391,27
6247069	Sizzano	4	513	13331,24	6	Malpaga	13295,87
6247047	Sizzano	4	514	794,85	6	Malpaga	64,69
6247026	Sizzano	4	515	442,11	6	Malpaga	134,37
6247100	Sizzano	4	522	561,51	6	Malpaga	561,51
6247084	Sizzano	4	526	645,36	6	Malpaga	595,22
6247051	Sizzano	4	535	807,31	6	Malpaga	807,31
6247177	Sizzano	4	542	783,29	6	Malpaga	783,29
6247169	Sizzano	4	543	194,65	6	Malpaga	48,82
6247145	Sizzano	4	549	1244,15	6	Malpaga	1224,10
6247134	Sizzano	4	550	1112,36	6	Malpaga	1107,13
6246992	Sizzano	4	577	1412,87	6	Malpaga	1315,33
6247114	Sizzano	4	578	1822,83	6	Malpaga	1822,83
6247193	Sizzano	4	583	4857,98	6	Malpaga	3738,07
6247190	Sizzano	4	596	3416,36	6	Malpaga	2443,20
6247215	Sizzano	4	601	261,57	6	Malpaga	260,81
6247450	Sizzano	4	613	1281,66	6	Malpaga	581,16
6248260	Sizzano	6	225	953,38	6	Malpaga	951,70
6248188	Sizzano	6	228	749,51	6	Malpaga	72,27
6248209	Sizzano	6	231	717,87	6	Malpaga	110,04
6248208	Sizzano	6	232	766,64	6	Malpaga	140,81
6248214	Sizzano	6	234	886,11	6	Malpaga	130,27
6248187	Sizzano	6	235	2454,32	6	Malpaga	2245,23
6248165	Sizzano	6	236	853,69	6	Malpaga	822,37
6248186	Sizzano	6	237	741,49	6	Malpaga	346,10
6248148	Sizzano	6	238	1650,97	6	Malpaga	147,67
6248234	Sizzano	6	239	1437,52	6	Malpaga	1350,12
6248185	Sizzano	6	240	1296,89	6	Malpaga	1296,88
6248126	Sizzano	6	241	428,55	6	Malpaga	74,65
6248106	Sizzano	6	244	920,87	6	Malpaga	69,80
6248184	Sizzano	6	246	698,04	6	Malpaga	598,03
6248163	Sizzano	6	247	653,44	6	Malpaga	652,06
6248146	Sizzano	6	248	1415,42	6	Malpaga	1415,42
6248104	Sizzano	6	249	1720,61	6	Malpaga	1719,69
6248103	Sizzano	6	250	1350,55	6	Malpaga	1350,55
6248084	Sizzano	6	251	2522,03	6	Malpaga	2514,27
6248065	Sizzano	6	252	164,67	6	Malpaga	77,10
6248085	Sizzano	6	253	1759,97	6	Malpaga	547,24
6248043	Sizzano	6	254	390,78	6	Malpaga	118,36
6248067	Sizzano	6	330	1445,96	6	Malpaga	1445,96
6248087	Sizzano	6	332	446,00	6	Malpaga	446,00
6248066	Sizzano	6	334	1011,17	6	Malpaga	794,45
6248086	Sizzano	6	335	1063,61	6	Malpaga	822,38
6248149	Sizzano	6	336	1620,58	6	Malpaga	1607,95
6248127	Sizzano	6	337	1473,23	6	Malpaga	1473,23
6248128	Sizzano	6	338	796,79	6	Malpaga	796,79
6248167	Sizzano	6	339	1344,72	6	Malpaga	1344,72
6248168	Sizzano	6	340	1204,83	6	Malpaga	1204,83
6248150	Sizzano	6	341	797,87	6	Malpaga	797,87
6248107	Sizzano	6	342	1146,09	6	Malpaga	1146,09
6248129	Sizzano	6	343	1456,27	6	Malpaga	1456,27
6248169	Sizzano	6	344	751,73	6	Malpaga	751,73

Elenco Particelle catastali in perimetrazione con relativa superficie riconosciuta

Id. partic	comune	foglio	particella	Area totale particella mq	N. zona	Denominazione zona	SUPERFICIE PERIMETRATA RICONOSCIUTA mq
6248190	Sizzano	6	345	1831,31	6	Malpaga	1831,31
6248131	Sizzano	6	347	1425,99	6	Malpaga	1329,68
6248089	Sizzano	6	348	784,55	6	Malpaga	745,01
6248130	Sizzano	6	349	483,71	6	Malpaga	483,71
6248088	Sizzano	6	350	1456,68	6	Malpaga	1456,68
6248046	Sizzano	6	351	1126,38	6	Malpaga	1125,99
6248070	Sizzano	6	367	1256,96	6	Malpaga	1256,96
6248090	Sizzano	6	368	3246,53	6	Malpaga	3246,53
6248132	Sizzano	6	370	355,07	6	Malpaga	281,02
6248111	Sizzano	6	371	1857,29	6	Malpaga	1857,29
6248261	Sizzano	6	451	529,49	6	Malpaga	528,92
6248170	Sizzano	6	520	1050,61	6	Malpaga	1016,28
6248211	Sizzano	6	530	1079,09	6	Malpaga	75,64
6248189	Sizzano	6	531	1620,33	6	Malpaga	1617,41
6251283	Sizzano	16	8	3662,16	7	San Giuseppe	3651,74
6251290	Sizzano	16	27	1772,11	7	San Giuseppe	609,39
6251291	Sizzano	16	28	1142,24	7	San Giuseppe	782,79
6251287	Sizzano	16	29	1688,14	7	San Giuseppe	700,55
6251282	Sizzano	16	31	1109,21	7	San Giuseppe	672,89
6251268	Sizzano	16	32	4673,16	7	San Giuseppe	4657,85
6251277	Sizzano	16	33	665,04	7	San Giuseppe	29,78
6251257	Sizzano	16	36	931,41	7	San Giuseppe	931,41
6251259	Sizzano	16	37	1104,20	7	San Giuseppe	1104,20
6251267	Sizzano	16	38	1328,14	7	San Giuseppe	535,91
6251251	Sizzano	16	45	3694,88	7	San Giuseppe	2990,23
6251274	Sizzano	16	46	3644,20	7	San Giuseppe	2951,31
6251273	Sizzano	16	47	2033,29	7	San Giuseppe	997,88
6251288	Sizzano	16	50	1228,67	7	San Giuseppe	1228,47
6251243	Sizzano	16	51	1870,10	7	San Giuseppe	1864,14
6251219	Sizzano	16	58	1587,61	7	San Giuseppe	31,90
6251256	Sizzano	16	59	660,39	7	San Giuseppe	660,38
6251241	Sizzano	16	59	688,74	7	San Giuseppe	688,74
6251218	Sizzano	16	60	15413,58	7	San Giuseppe	6978,93
6251224	Sizzano	16	66	2906,37	7	San Giuseppe	1005,75
6251164	Sizzano	16	73	6762,18	7	San Giuseppe	3038,37
6251108	Sizzano	16	74	8654,22	7	San Giuseppe	691,58
6251025	Sizzano	16	78	3525,84	7	San Giuseppe	3511,07
6251295	Sizzano	16	79	3380,70	7	San Giuseppe	2344,90
6251212	Sizzano	16	95	1387,55	7	San Giuseppe	1387,55
6245452	Sizzano	16	98	560,90	7	San Giuseppe	560,90
6251238	Sizzano	16	99	575,58	7	San Giuseppe	575,58
6251253	Sizzano	16	102	568,82	7	San Giuseppe	568,81
6251264	Sizzano	16	103	611,78	7	San Giuseppe	611,78
6251163	Sizzano	16	105	1647,25	7	San Giuseppe	97,99
6251181	Sizzano	16	115	849,03	7	San Giuseppe	144,35
6251220	Sizzano	16	303	1139,78	7	San Giuseppe	1125,71
6251031	Sizzano	16	330	3652,77	7	San Giuseppe	3617,87
6251288	Sizzano	16	336	3401,27	7	San Giuseppe	1070,12
6251201	Sizzano	16	355	5935,98	7	San Giuseppe	2846,43
6251182	Sizzano	16	356	1146,53	7	San Giuseppe	1146,36
6251262	Sizzano	16	380	269,70	7	San Giuseppe	145,97
6251275	Sizzano	16	381	258,46	7	San Giuseppe	258,46
6251217	Sizzano	16	383	2618,95	7	San Giuseppe	1150,28
6251200	Sizzano	16	384	3777,61	7	San Giuseppe	1009,28
6251266	Sizzano	16	632	2293,34	7	San Giuseppe	2264,15

Elenco Particelle catastali in perimetrazione con relativa superficie riconosciuta

Id_partic	comune	foglio	particella	Area totale particella mq	N. zona	Denominazione zona	SUPERFICIE PERIMETRATA RICONOSCIUTA mq
6251263	Sizzano	16	107	588,29	8	Val Frè	588,29
6251252	Sizzano	16	108	582,53	8	Val Frè	580,61
6251237	Sizzano	16	111	1484,18	8	Val Frè	1413,01
6251227	Sizzano	16	112	1545,99	8	Val Frè	1128,80
6251192	Sizzano	16	116	2659,55	8	Val Frè	591,21
6251226	Sizzano	16	146	2802,67	8	Val Frè	240,55
6251191	Sizzano	16	147	1998,70	8	Val Frè	1957,91
6251168	Sizzano	16	148	1756,87	8	Val Frè	1734,06
6251163	Sizzano	16	149	3310,58	8	Val Frè	3267,30
6251169	Sizzano	16	150	931,58	8	Val Frè	926,68
6251209	Sizzano	16	151	776,89	8	Val Frè	763,56
6251194	Sizzano	16	152	673,56	8	Val Frè	666,18
6251170	Sizzano	16	153	3030,23	8	Val Frè	2987,97
6251178	Sizzano	16	154	9185,31	8	Val Frè	435,83
6251162	Sizzano	16	155	915,46	8	Val Frè	774,06
6251131	Sizzano	16	156	719,45	8	Val Frè	719,45
6251117	Sizzano	16	157	689,97	8	Val Frè	684,97
6251161	Sizzano	16	159	11205,35	8	Val Frè	2838,12
6251141	Sizzano	16	169	1144,96	8	Val Frè	876,40
6251174	Sizzano	16	170	4513,44	8	Val Frè	463,84
6251157	Sizzano	16	175	706,53	8	Val Frè	706,53
6251143	Sizzano	16	176	673,99	8	Val Frè	673,99
6251127	Sizzano	16	179	1547,23	8	Val Frè	1547,10
6251176	Sizzano	16	180	966,91	8	Val Frè	962,91
6251156	Sizzano	16	181	7633,11	8	Val Frè	7633,11
6251113	Sizzano	16	191	2396,77	8	Val Frè	1813,79
6251100	Sizzano	16	192	2469,53	8	Val Frè	1760,31
6251099	Sizzano	16	196	937,56	8	Val Frè	547,94
6251114	Sizzano	16	197	349,73	8	Val Frè	349,73
6251116	Sizzano	16	198	440,51	8	Val Frè	440,51
6251081	Sizzano	16	199	4789,10	8	Val Frè	2097,67
6251199	Sizzano	16	304	4488,32	8	Val Frè	4031,94
6251111	Sizzano	16	333	5527,98	8	Val Frè	96,75
6251196	Sizzano	16	339	1032,42	8	Val Frè	376,20
6251142	Sizzano	16	340	969,29	8	Val Frè	969,29
6251126	Sizzano	16	341	966,88	8	Val Frè	966,88
6251193	Sizzano	16	349	850,88	8	Val Frè	846,05
6251172	Sizzano	16	636	1369,51	8	Val Frè	1203,27
6251196	Sizzano	16	638	1495,20	8	Val Frè	1495,07
6251173	Sizzano	16	640	1296,25	8	Val Frè	1265,48
6251155	Sizzano	16	642	1321,85	8	Val Frè	1233,29
6251657	Sizzano	17	113	1119,04	9	Motto Giulaj	1117,51
6251677	Sizzano	17	114	1184,42	9	Motto Giulaj	1184,42
6251720	Sizzano	17	115	1264,24	9	Motto Giulaj	1261,62
6251679	Sizzano	17	121	5278,08	9	Motto Giulaj	62,30
6251651	Sizzano	17	123	2495,95	9	Motto Giulaj	2454,49
6251577	Sizzano	17	130	886,05	9	Motto Giulaj	886,05
6251552	Sizzano	17	131	856,66	9	Motto Giulaj	856,66
6251553	Sizzano	17	132	518,72	9	Motto Giulaj	518,71
6251576	Sizzano	17	133	478,87	9	Motto Giulaj	478,87
6251551	Sizzano	17	134	1783,88	9	Motto Giulaj	711,12
6251662	Sizzano	17	141	1844,87	9	Motto Giulaj	1842,15
6251653	Sizzano	17	142	1078,16	9	Motto Giulaj	1076,09
6248453	Sizzano	17	143	1237,52	9	Motto Giulaj	1237,31
6251436	Sizzano	17	228	1296,15	9	Motto Giulaj	1101,55

Elenco Particelle catastali in perimetrazione con relativa superficie riconosciuta

Id_partic	comune	foglio	particella	Area totale particella mq	N. zona	Denominazione zona	SUPERFICIE PERIMETRATA RICONOSCIUTA mq
6251527	Sizzano	17	256	500,66	9	Motto Giulaj	499,17
6251554	Sizzano	17	257	2161,41	9	Motto Giulaj	2146,22
6251578	Sizzano	17	258	2941,67	9	Motto Giulaj	1620,59
6251594	Sizzano	17	259	1427,17	9	Motto Giulaj	1427,17
6251612	Sizzano	17	260	516,65	9	Motto Giulaj	516,66
6251593	Sizzano	17	261	1246,04	9	Motto Giulaj	1246,04
6251611	Sizzano	17	262	541,81	9	Motto Giulaj	541,81
6251633	Sizzano	17	263	1030,04	9	Motto Giulaj	1030,04
6251632	Sizzano	17	264	1324,10	9	Motto Giulaj	1318,18
6251658	Sizzano	17	266	805,09	9	Motto Giulaj	805,09
6251684	Sizzano	17	267	913,13	9	Motto Giulaj	912,62
6251701	Sizzano	17	471	1258,05	9	Motto Giulaj	1245,90
6251636	Sizzano	17	485	1309,93	9	Motto Giulaj	1309,93
6251703	Sizzano	17	498	1949,16	9	Motto Giulaj	198,15
6251706	Sizzano	17	510	2874,70	9	Motto Giulaj	1017,87
6251705	Sizzano	17	510	2874,70	9	Motto Giulaj	1842,53
6248577	Sizzano	3	56	937,96	10	Noche	937,96
6251588	Sizzano	17	1	1248,64	10	Noche	1236,18
6251626	Sizzano	17	2	2058,76	10	Noche	2053,94
6251627	Sizzano	17	3	891,76	10	Noche	888,12
6251648	Sizzano	17	4	1150,90	10	Noche	1143,25
6251741	Sizzano	17	12	1042,77	10	Noche	1022,48
6251744	Sizzano	17	16	277,71	10	Noche	275,86
6251764	Sizzano	17	17	628,50	10	Noche	627,61
6251745	Sizzano	17	19	688,05	10	Noche	688,04
6251755	Sizzano	17	20	149,93	10	Noche	147,23
6251731	Sizzano	17	22	1385,05	10	Noche	1383,60
6251732	Sizzano	17	26	1566,34	10	Noche	1125,10
6251747	Sizzano	17	27	1143,49	10	Noche	939,75
6251746	Sizzano	17	30	1093,18	10	Noche	964,49
6251756	Sizzano	17	31	630,39	10	Noche	432,83
6251714	Sizzano	17	38	1827,11	10	Noche	1730,41
6251695	Sizzano	17	40	1696,06	10	Noche	1595,49
6251672	Sizzano	17	43	1572,45	10	Noche	1480,45
6251679	Sizzano	17	44	1534,25	10	Noche	1530,61
6251711	Sizzano	17	45	898,16	10	Noche	270,44
6251694	Sizzano	17	46	2238,17	10	Noche	1801,68
6251624	Sizzano	17	48	6799,57	10	Noche	1168,89
6251545	Sizzano	17	52	666,33	10	Noche	243,59
6251520	Sizzano	17	53	883,80	10	Noche	880,53
6251544	Sizzano	17	54	420,24	10	Noche	420,24
6251567	Sizzano	17	57	410,88	10	Noche	410,88
6251543	Sizzano	17	58	652,08	10	Noche	652,08
6251565	Sizzano	17	59	1483,98	10	Noche	113,48
6251519	Sizzano	17	60	749,18	10	Noche	605,11
6251547	Sizzano	17	61	2081,72	10	Noche	99,24
6251498	Sizzano	17	63	355,58	10	Noche	151,95
6251477	Sizzano	17	64	530,56	10	Noche	463,56
6251497	Sizzano	17	67	504,06	10	Noche	434,65
6251540	Sizzano	17	68	8500,87	10	Noche	211,82
6251539	Sizzano	17	69	3840,16	10	Noche	961,36
6251692	Sizzano	17	81	987,97	10	Noche	984,15
6251709	Sizzano	17	82	918,45	10	Noche	918,45
6251735	Sizzano	17	84	827,79	10	Noche	135,81
6251726	Sizzano	17	85	2427,74	10	Noche	347,76

Elenco Particelle catastali in perimetrazione con relativa superficie riconosciuta

Id. partic	comune	foglio	particella	Area totale particella mq	N. zona	Denominazione zona	SUPERFICIE PERIMETRATA RICONOSCIUTA mq
6251446	Sizzano	17	87	900,74	10	Noche	117,19
6251704	Sizzano	17	88	401,64	10	Noche	32,18
6251760	Sizzano	17	91	1083,06	10	Noche	1083,06
6251770	Sizzano	17	94	587,95	10	Noche	587,75
6251777	Sizzano	17	95	559,08	10	Noche	558,87
6251782	Sizzano	17	98	294,04	10	Noche	117,47
6251785	Sizzano	17	99	897,46	10	Noche	897,14
6251786	Sizzano	17	100	659,89	10	Noche	614,11
6251784	Sizzano	17	103	763,75	10	Noche	763,75
6251781	Sizzano	17	104	3359,45	10	Noche	3354,49
6245456	Sizzano	17	107	1065,93	10	Noche	1065,93
6251737	Sizzano	17	108	1064,85	10	Noche	1064,85
6251757	Sizzano	17	110	303,02	10	Noche	293,85
6251758	Sizzano	17	111	728,55	10	Noche	725,81
6251748	Sizzano	17	112	924,74	10	Noche	922,82
6251515	Sizzano	17	241	3963,94	10	Noche	2646,99
6251733	Sizzano	17	268	501,63	10	Noche	501,63
6251725	Sizzano	17	269	809,07	10	Noche	809,07
6251707	Sizzano	17	279	1400,45	10	Noche	1400,45
6251708	Sizzano	17	280	939,17	10	Noche	938,04
6251682	Sizzano	17	289	301,78	10	Noche	301,78
6251639	Sizzano	17	290	502,66	10	Noche	502,66
6251615	Sizzano	17	291	489,22	10	Noche	482,40
6251440	Sizzano	17	316	662,38	10	Noche	662,37
6251443	Sizzano	17	317	465,68	10	Noche	465,68
6251442	Sizzano	17	318	535,84	10	Noche	138,65
6251444	Sizzano	17	319	328,78	10	Noche	327,79
6251421	Sizzano	17	320	416,96	10	Noche	415,30
6251422	Sizzano	17	321	674,26	10	Noche	674,26
6251464	Sizzano	17	322	446,45	10	Noche	446,45
6251420	Sizzano	17	327	477,30	10	Noche	470,46
6251507	Sizzano	17	370	719,31	10	Noche	719,21
6251532	Sizzano	17	371	311,28	10	Noche	311,28
6251508	Sizzano	17	372	366,46	10	Noche	365,48
6251492	Sizzano	17	374	122,18	10	Noche	121,45
6251450	Sizzano	17	375	121,33	10	Noche	120,43
6251473	Sizzano	17	376	144,07	10	Noche	144,07
6251491	Sizzano	17	377	700,76	10	Noche	698,93
6251599	Sizzano	17	388	681,12	10	Noche	681,12
6251616	Sizzano	17	389	334,77	10	Noche	334,77
6251600	Sizzano	17	390	340,53	10	Noche	340,53
6251617	Sizzano	17	391	855,81	10	Noche	855,80
6251665	Sizzano	17	397	1885,53	10	Noche	1885,53
6251642	Sizzano	17	398	1663,80	10	Noche	1652,76
6251690	Sizzano	17	404	831,55	10	Noche	813,40
6251691	Sizzano	17	405	1038,58	10	Noche	1038,57
6251669	Sizzano	17	406	712,07	10	Noche	712,07
6251645	Sizzano	17	407	361,96	10	Noche	355,76
6251452	Sizzano	17	444	4282,41	10	Noche	22,45
6251620	Sizzano	17	467	715,72	10	Noche	713,46
6251765	Sizzano	17	468	772,56	10	Noche	772,56
6251764	Sizzano	17	469	360,67	10	Noche	222,74
6251584	Sizzano	17	477	1508,86	10	Noche	878,33
6251706	Sizzano	17	490	1094,90	10	Noche	1094,43
6247503	Sizzano	4	32	4717,83	11	Piano della Simina	4717,83

Elenco Particelle catastali in perimetrazione con relativa superficie riconosciuta

Id_partic	comune	foglio	particella	Area totale particella mq	N. zona	Denominazione zona	SUPERFICIE PERIMETRATA RICONOSCIUTA mq
6247508	Sizzano	4	33	12070,72	11	Piano dello Strona	1121,62
6247504	Sizzano	4	34	1972,07	11	Piano dello Strona	1517,71
6247494	Sizzano	4	35	1805,51	11	Piano dello Strona	989,69
6247478	Sizzano	4	36	4083,49	11	Piano dello Strona	3926,17
6247478	Sizzano	4	37	1380,10	11	Piano dello Strona	1371,60
6247465	Sizzano	4	38	1805,77	11	Piano dello Strona	988,81
6247452	Sizzano	4	39	1563,56	11	Piano dello Strona	1154,07
6247420	Sizzano	4	40	1376,47	11	Piano dello Strona	1028,04
6247406	Sizzano	4	41	1937,58	11	Piano dello Strona	1937,58
6247375	Sizzano	4	44	2124,38	11	Piano dello Strona	1626,11
6247353	Sizzano	4	92	862,86	11	Piano dello Strona	373,29
6247334	Sizzano	4	95	387,25	11	Piano dello Strona	285,04
6247317	Sizzano	4	96	1164,70	11	Piano dello Strona	980,35
6247318	Sizzano	4	99	448,97	11	Piano dello Strona	410,20
6247335	Sizzano	4	100	433,54	11	Piano dello Strona	397,56
6247336	Sizzano	4	103	792,35	11	Piano dello Strona	679,92
6247319	Sizzano	4	108	480,15	11	Piano dello Strona	384,19
6247273	Sizzano	4	111	1465,45	11	Piano dello Strona	1382,57
6247267	Sizzano	4	112	1417,40	11	Piano dello Strona	1417,40
6247242	Sizzano	4	214	427,93	11	Piano dello Strona	168,58
6247243	Sizzano	4	215	462,46	11	Piano dello Strona	462,46
6247252	Sizzano	4	216	974,27	11	Piano dello Strona	85,16
6247253	Sizzano	4	229	1015,80	11	Piano dello Strona	1015,64
6247263	Sizzano	4	230	961,62	11	Piano dello Strona	235,07
6247300	Sizzano	4	488	390,89	11	Piano dello Strona	333,50
6247232	Sizzano	4	605	376,43	11	Piano dello Strona	376,43
6247511	Sizzano	4	678	1903,55	11	Piano dello Strona	1838,33
6247512	Sizzano	4	837	603,50	11	Piano dello Strona	474,65

Elenco Particelle catastali in perimetrazione con relativa superficie riconosciuta

Copia del documento con apposizione del numero di protocollo Appendice 1a)

REGIONE PIEMONTE

Direzione Ambiente, Energia e Territorio
Settore Tecnico Piemonte Nord
sito: http://www.sfd.regione.piemonte.it
pec: sfd.piemontenord@cert.regione.piemonte.it

Interna: A00 A1600A, N. Prot. 00084458 del 07/05/2024

VERBALE D'ISTRUTTORIA FORESTALE art. 3 del Regolamento regionale n. 6 del 04 agosto 2023 (EX ART. 4 "Regime transitorio" del Regolamento regionale N. 2/R/2017) *ATTUAZIONE DELL'ARTICOLO 3, COMMA 3 TER DELLA LEGGE REGIONALE 10 FEBBRAIO 2009, N. 4 (GESTIONE E PROMOZIONE ECONOMICA DELLE FORESTE).*

Istanza presentata dal comune di SIZZANO (NO) (prot. Settore Foreste n° 34294 in data 21/03/2022);
Proponente: COMUNE DI SIZZANO (NO)

Protocollo Settore Tecnico Piemonte Nord n. 57941/A1617A del 10/05/2022

Intervento: "PROGETTO DI RECUPERO AGRONOMICO PER IL RIPRISTINO DI PAESAGGI AGRARI STORICI". (art. 4 allegato C punto c). Realizzazione di vigneti.

Visto l'art. 3 (*Procedure di perimetrazione delle superfici meritevoli di tutela e ripristino*), comma 2, del Regolamento regionale n. 6/2023;

Tenuto conto che le strutture regionali competenti in materia forestale e paesaggistica rilasciano, ai sensi dell'art. 3 del Regolamento regionale n. 6/2023, parere sulla sussistenza delle fattispecie di cui all'art. 3, comma 3bis, lettera d) della L.R. n. 4/2009;

Vista la richiesta di integrazioni inviata al Settore Foreste in data 28/02/2023 prot.29854;

Viste le integrazioni pervenute dal Settore Foreste in data 07/02/2024 prot. 23336;

Vista la nota del Settore Foreste prot. 33760 del 23/02/2024 relativa alle comunicazioni istruttorie;

Vista la trasmissione formale della proposta di perimetrazione "Revisione 2 parte ovest" pervenuta dal Settore Foreste in data 22/04/2024 prot. 75663;

Vista la documentazione di cui all'allegato B, a firma della Dott. Agr. Bruno Giuseppe iscritto all'albo dei dottori Agronomi di Novara e VCO al n. 23 costituita da:

- relazione tecnica paesaggi agrari-storici con la caratterizzazione dell'area di intervento dal punto di vista vegetazionale e paesaggistico, corredata da estratti di documenti storici attestanti lo sviluppo della coltura vitivinicola e da ortofoto IGM dell'area nel 1954;
- schede delle aree dei paesaggi agrari;
- tavole di inquadramento territoriale con estratto del PRGC ed estratto di mappa catastale;
- documentazione fotografica attuale dei luoghi.

Considerato che:

- una parte rilevante dei boschi oggetto della proposta ricadono nelle Aree della Rete Ecologica della provincia di Novara interessanti il Comune di Sizzano;

Interna: AOO A1600A, N. Prot. 0008445 del 07/05/2024

- La rete ecologica è stata approvata dalla provincia di Novara (Deliberazione di Consiglio n. 26/2016) e dalla Regione Piemonte (Deliberazione della Giunta Regionale 27 febbraio 2017, n. 8-4704: Presa d'atto dei risultati del progetto "Novara in rete - Studio di fattibilità per la definizione della Rete Ecologica in Provincia di Novara", in applicazione della metodologia di individuazione della Rete ecologica regionale ai sensi della legge regionale del 29 giugno 2009, n. 19 "Testo unico sulla tutela delle aree naturali e della biodiversità";
- si evidenzia la presenza di 2 aree sorgenti: corridoio ecologico fluviale AS12 "Fiume Sesia" e AS13 "Piano Rosa Bosco della Panigà e Collina di Barengo", collegate da 2 corridoi ecologici denominati C8. Il corridoio che si sviluppa in contesto agricolo sulla sinistra orografica della valle del Fiume Sesia ha una superficie complessiva di 1243 ha e si estende sul territorio di 4 Comune (Ghemme, Sizzano, Fara Novarese, Carpignano Sesia), consentendo la connessione tra le Aree Sorgente AS n.12 ad ovest e la AS n. 13 ad est, attraverso due distinti rami delimitati dai centri urbani dei 4 Comuni. Nel corridoio C8 sono stati individuati 2 varchi ecologici, il n.15 e n.15bis, il primo ricadente nel Comune di Sizzano;
- analizzando la nuova perimetrazione pervenuta tramite integrazioni nota prot. Settore Foreste n. 377/2024 del 30/01/2024, tutte le aree delimitate a est del Torrente Strona ricadono interamente nell'Area Sorgente n. 13 "Piano Rosa Bosco della Panigà e Collina di Barengo"; mentre porzioni delle aree perimetrate a ovest dello Strona (nelle zone identificate 1-San Clemente 3-Baraggiole a nord e 8-Val Frè 9-Motto Giulai 10-Noche) ricadono all'interno della perimetrazione dei 2 corridoi ecologici C8.

Considerato che:

- la superficie oggetto di perimetrazione è complessivamente di circa 185 ha, ridotti a 160 ha con le integrazioni di febbraio 2024 e ulteriormente ridotti a circa 96 ha con la Revisione 2-Parte ovest di cui alla Deliberazione di Giunta Comunale n. 17 del 14/03/2024;
- durante i sopralluoghi eseguiti dal Settore Tecnico Piemonte Nord si è riscontrata l'avvenuta trasformazione di alcune porzioni di aree boscate e la parziale rispondenza delle categorie forestali presenti con quanto indicato nei documenti di progetto;
- la proposta di perimetrazione è parzialmente coerente con quanto previsto dall'art. 2 del regolamento;
- la documentazione fornita rispetta quanto previsto dall'allegato B del Regolamento regionale 6/R/2023.

A seguito dei sopralluoghi eseguiti in data 09/11/2022, 15/02/2023, 6/03/2023 e 13/03/2023 si rileva che:

- il bosco presente è costituito principalmente da popolamenti di robinia con la presenza rovere e betulla e da popolamenti di bosco di invasione con la presenza di betulla, castagno e paulownia;
- la morfologia del terreno evidenzia la passata presenza della coltivazione della vite in quanto si riscontrano su tutta la superficie le "baulature" tipiche della coltura viticola;
- si sono ritrovate fosse per la raccolta dell'acqua, vasche per la preparazione della poltiglia bordolese (utilizzata nel trattamento fitosanitario della vite), fossi per la regimazione delle acque;
- su buona parte della superficie il bosco confina con vigneti in attualità di coltura. Sono inoltre presenti numerosi vigneti nelle immediate vicinanze.

Considerato che:

- sulle particelle su cui si è svolto il sopralluogo il popolamento non presenta caratteristiche di pregio sotto il profilo forestale;

- Il territorio del Comune di Sizzano rientra nelle zone di produzione delle uve dei vini a denominazione di origine controllata DOC Sizzano (approvato con DPR 18.07.1969 e s.m.i.), e nelle zone di produzione delle uve dei vini a denominazione di origine controllata "COLLINE NOVARESI" come riportato nell'art. 3 del Disciplinare di Produzione approvato con D.M. del 05/11/1994 G.U. 280 – 30/11/1994 e s.m.i.;
- il P.R.G.C. vigente del Comune di Sizzano individua l'area in parte come produttiva agricola (Ta. 4Bvar6);
- sono evidenti i segni della passata coltura viticola;
- la relazione che illustra l'attività viticola pregressa è esaustiva;
- vi è documentazione fotografica storica che attesta la presenza del vigneto a partire dal 1955 (ortofoto IGM 1955);

Vista la Deliberazione di Giunta Comunale n. 17 del 14/03/2024 con la quale viene proposta la perimetrazione solo nell'area ovest del torrente Strona;

Tutto ciò premesso, il sottoscritto Funzionario a seguito dell'istruttoria condotta sulle superfici proposte in perimetrazione dal Comune di Sizzano, ha identificato le seguenti aree:

1. **Aree idonee** al riconoscimento dei "paesaggi agrari e pastorali di interesse storico coinvolti da processi di forestazione, naturale o artificiale, oggetto di recupero a fini produttivi" (per una superficie complessiva superficie di circa di 79 ha)

Superfici oggetto di proposta di perimetrazione del paesaggio agrario - Vigneto		
ZONA	Superficie revisione 2 - parte ovest (ha)	Superficie ammessa (ha)
1 - San Clemente	8,15	1,80
2 - San Bartolomeo	9,79	9,78
3 - Baraggiole	2,76	1,55
4 - Priosa	5,41	5,40
5- Ronco del Marchese	14,71	14,59
6 - Malpaga	21,29	19,70
7 - San Giuseppe	6,14	6,13
8 - Val Frè	11,03	5,47
9 - Motto Giulaj	3,71	3,25
10 - Nocho	8,65	6,98
11 - Piano della Strona	3,23	3,19
Totale	95,89	78,84

Tali aree sono rappresentate nell'Allegato 1: Cartografia generale aree esito positivo per le superfici specificate su base catastale nell'Allegato 2: Tabella particelle catastali aree esito positivo, come meglio dettagliato per Zona di Produzione nell'Allegato 3: Cartografia di dettaglio aree esito positivo, che costituiscono parte integrante e sostanziale del presente verbale.

2. **Aree non idonee** al riconoscimento dei "paesaggi agrari e pastorali di interesse storico coinvolti da processi di forestazione, naturale o artificiale, oggetto di recupero a fini produttivi".

Interna: AOO A1600A, N. Prot. 00084459 del 07/05/2024

Tali superfici, identificate e quantificate su base catastale nell'Allegato 4: Tabella particelle catastali aree esito negativo, **non sono idonee**, per le seguenti motivazioni:

- superfici facenti parte dei corridoi ecologici CS stralciate in considerazione del fatto che a seguito della Deliberazione di Giunta Comunale n. 17 del 14/03/2024 il Comune di Sizzano intende apportare modifiche alla perimetrazione della rete ecologica (rif. Tav. 5) e pertanto occorre, in via cautelativa, esprimere le valutazioni su tali aree dopo l'eventuale l'approvazione di tali modifiche in una fase conseguente e successiva alla presente perimetrazione del "non bosco".
- aree boscate ove non si evidenziano le caratteristiche della coltura viticola preesistente (assenza delle "baulature" tipiche della coltura, assenza di fosse per la raccolta dell'acqua, vasche, e fossi per la regimazione delle acque) e le aree boscate proposte successivamente alla data del gennaio 2024 e non previste nell'istanza originaria.

3. **Aree escluse dalla perimetrazione** in quanto dopo aver ricondotto il dato su base catastale , su alcune particelle (riportate nell'Allegato 5:Tabella particelle catastali aree escluse per superficie minima) la superficie perimetrata è risultata residuale (inferiore a 20 mq) e quindi ritenuta ininfluente nell'ambito del procedimento.

Tutto ciò premesso e considerato esprime, sotto il profilo tecnico esclusivamente per la parte di competenza in materia forestale, **parere FAVOREVOLE** all'accoglimento della proposta di perimetrazione ai sensi dell'articolo 3, comma 3 bis, lettera d) della l.r. 4/2009 – paesaggio agrario del vigneto, **solo per le superfici di cui al punto 1 dell'elenco precedente (aree idonee)**, rappresentate nell'Allegato 1: Cartografia generale aree esito positivo e per le superfici specificato su base catastale nell'Allegato 2: Tabella particelle catastali aree esito positivo, come meglio dettagliato per Zona di Produzione nell'Allegato 3: Cartografia di dettaglio aree esito positivo, che costituiscono parte integrante e sostanziale del presente verbale.

Rilevando infine che, in considerazione della dinamica evolutiva dei popolamenti forestali, è opportuno aggiornare periodicamente con una cadenza non superiore ai 10 anni la perimetrazione approvata. Dopo tale periodo, in assenza di aggiornamento, è altresì opportuno che la perimetrazione cessi la sua validità.

Il Funzionario incaricato dell'istruttoria
Dott. For. Federico Pelfini

[redacted]
PELFINI FEDERICO

Visto:

IL DIRIGENTE DEL SETTORE
(Dott. For. Elena Fila Mauro)

ELENA FILA MAURO
REGIONE PIEMONTE
03.05.2024 10:09:59
GMT+00:00

Interna: A00 A1600A, N. Prot. 0000844558 del 07/05/2024

Regolamento regionale 6R/2023 – PERIMETRAZIONE DEI PAESAGGI AGRARI STORICI - Comune di Rionero

SUPERFICI RICONOSCIUTE A SEGUITO DELL'ISTRUTTORIA REGIONALE ESITO POSITIVO

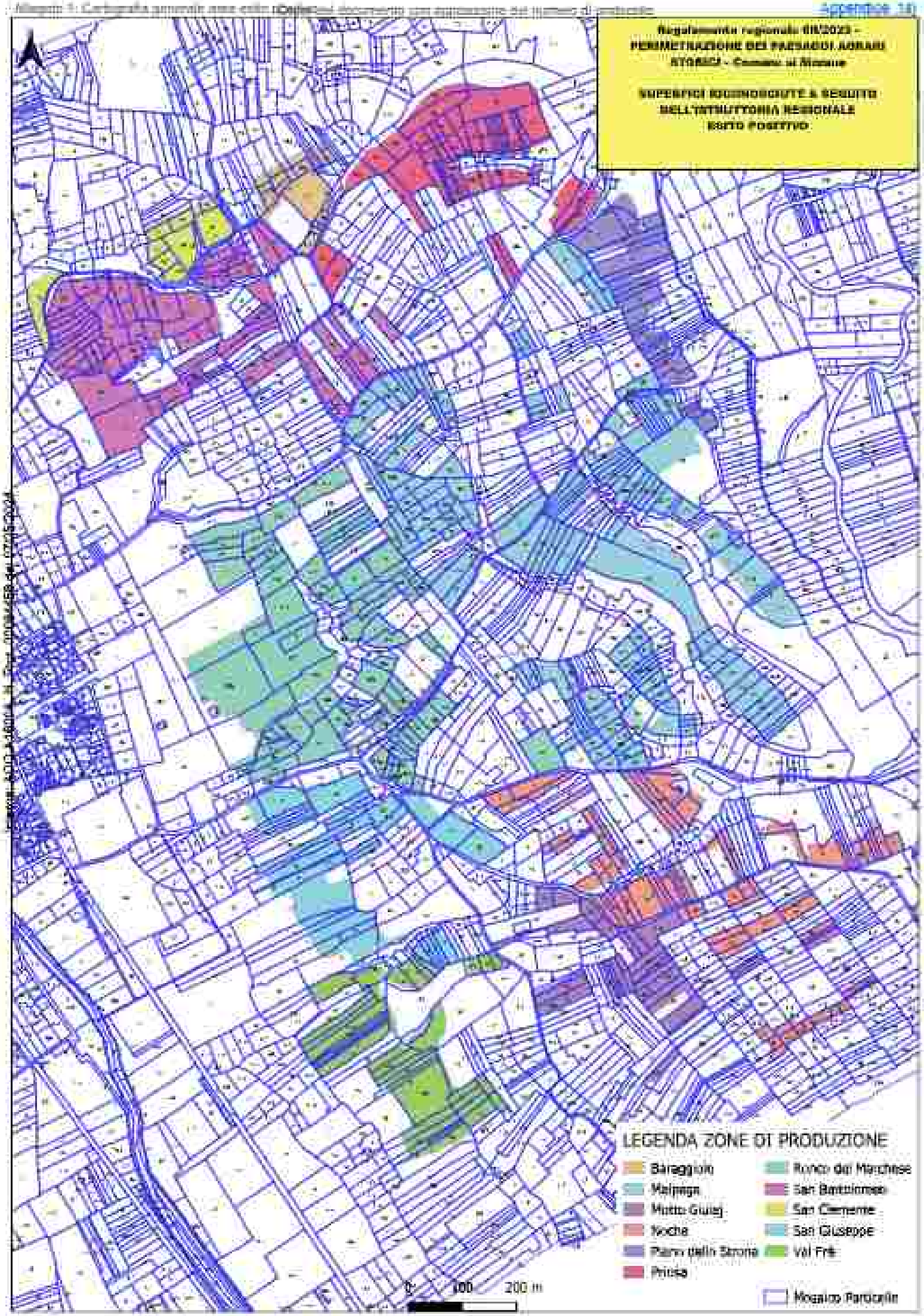

Allegato 2: Tabella particelle catastali aree esito positivo

id_partic	comune	foglio	particella	AREA TOT mq	N. zona	Denominazione zona	Proposta perimetrazione mq	ESITO VERBALE	AREA POSITIVA mq
6248706	Sizzano	6	528	163,53	1	San Clemente	27,74	POSITIVO PARZIALE	27,74
6248063	Sizzano	6	526	489,96	1	San Clemente	86,57	POSITIVO PARZIALE	86,57
6248080	Sizzano	6	62	754,06	1	San Clemente	134,08	POSITIVO PARZIALE	134,08
6248081	Sizzano	6	528	1185,54	1	San Clemente	1127,87	POSITIVO PARZIALE	1127,87
6248082	Sizzano	6	527	1197,65	1	San Clemente	1197,65	POSITIVO	1197,65
6248100	Sizzano	6	61	1100,83	1	San Clemente	1100,83	POSITIVO	1100,83
6248101	Sizzano	6	65	3391,50	1	San Clemente	3391,41	POSITIVO	3391,41
6248122	Sizzano	6	39	1153,82	1	San Clemente	1153,82	POSITIVO	1153,82
6248123	Sizzano	6	67	3503,90	1	San Clemente	3503,92	POSITIVO	3503,93
6248143	Sizzano	6	40	1082,26	1	San Clemente	1082,24	POSITIVO	1082,24
6248144	Sizzano	6	38	940,01	1	San Clemente	840,00	POSITIVO PARZIALE	421,62
6248158	Sizzano	6	41	1088,89	1	San Clemente	1088,88	POSITIVO PARZIALE	564,21
6248159	Sizzano	6	37	618,58	1	San Clemente	618,58	POSITIVO PARZIALE	468,96
6248777	Sizzano	7	132	4820,61	1	San Clemente	4808,91	POSITIVO PARZIALE	3743,56
6248321	Sizzano	6	188	1185,89	2	San Bartolomeo	1183,71	POSITIVO	1183,71
6248161	Sizzano	6	81	480,09	2	San Bartolomeo	136,08	POSITIVO PARZIALE	136,08
6248181	Sizzano	6	75	374,08	2	San Bartolomeo	374,08	POSITIVO	374,08
6248182	Sizzano	6	70	1122,07	2	San Bartolomeo	1122,07	POSITIVO	1122,07
6248203	Sizzano	6	85	1855,06	2	San Bartolomeo	1854,17	POSITIVO	1854,17
6248235	Sizzano	6	78	361,12	2	San Bartolomeo	361,12	POSITIVO	361,12
6248206	Sizzano	6	544	813,21	2	San Bartolomeo	813,20	POSITIVO	813,20
6248330	Sizzano	6	77	804,16	2	San Bartolomeo	804,16	POSITIVO	804,16
6248231	Sizzano	6	485	457,36	2	San Bartolomeo	457,36	POSITIVO	457,36
6248232	Sizzano	6	545	447,79	2	San Bartolomeo	447,79	POSITIVO	447,79
6248246	Sizzano	6	486	968,00	2	San Bartolomeo	968,00	POSITIVO	968,00
6248247	Sizzano	6	72	610,54	2	San Bartolomeo	610,54	POSITIVO	610,54
6248248	Sizzano	6	117	676,41	2	San Bartolomeo	61,43	POSITIVO PARZIALE	61,43
6248252	Sizzano	6	199	1415,38	2	San Bartolomeo	209,42	POSITIVO PARZIALE	209,43
6248255	Sizzano	6	73	574,43	2	San Bartolomeo	574,42	POSITIVO	574,42
6248262	Sizzano	6	200	127,32	2	San Bartolomeo	36,36	POSITIVO PARZIALE	36,36
6248263	Sizzano	6	195	913,43	2	San Bartolomeo	913,42	POSITIVO	913,42
6248265	Sizzano	6	472	2527,10	2	San Bartolomeo	1550,15	POSITIVO PARZIALE	1550,15
6248267	Sizzano	6	115	4009,07	2	San Bartolomeo	901,55	POSITIVO PARZIALE	901,55
6248268	Sizzano	6	177	2335,63	2	San Bartolomeo	2335,63	POSITIVO	2335,63
6248269	Sizzano	6	118	4404,62	2	San Bartolomeo	4404,62	POSITIVO	4404,62
6248271	Sizzano	6	201	178,21	2	San Bartolomeo	36,17	POSITIVO PARZIALE	36,17
6248272	Sizzano	6	196	1261,50	2	San Bartolomeo	731,43	POSITIVO PARZIALE	731,43
6248276	Sizzano	6	513	3648,17	2	San Bartolomeo	1436,76	POSITIVO PARZIALE	1436,76
6248277	Sizzano	6	125	1104,02	2	San Bartolomeo	1104,02	POSITIVO	1104,02
6248280	Sizzano	6	198	1761,78	2	San Bartolomeo	1761,77	POSITIVO	1761,77
6248281	Sizzano	6	191	2376,78	2	San Bartolomeo	2376,77	POSITIVO	2376,77
6248282	Sizzano	6	188	850,79	2	San Bartolomeo	850,78	POSITIVO	850,78
6248284	Sizzano	6	119	938,95	2	San Bartolomeo	938,95	POSITIVO	938,95
6248288	Sizzano	6	178	1745,21	2	San Bartolomeo	1745,21	POSITIVO	1745,21
6248291	Sizzano	6	185	2901,96	2	San Bartolomeo	2901,95	POSITIVO	2901,95
6248378	Sizzano	6	445	465,64	2	San Bartolomeo	465,63	POSITIVO	465,63
6248295	Sizzano	6	120	1481,44	2	San Bartolomeo	1481,43	POSITIVO	1481,43
6248296	Sizzano	6	139	1399,14	2	San Bartolomeo	1399,14	POSITIVO	1399,14
6248297	Sizzano	6	136	1006,66	2	San Bartolomeo	1006,65	POSITIVO	1006,65
6248302	Sizzano	6	187	1697,56	2	San Bartolomeo	1697,55	POSITIVO	1697,55
6248308	Sizzano	6	95	568,67	2	San Bartolomeo	568,66	POSITIVO	568,66
6248309	Sizzano	6	96	1898,14	2	San Bartolomeo	1888,57	POSITIVO	1888,57
6248311	Sizzano	6	111	2709,70	2	San Bartolomeo	334,26	POSITIVO PARZIALE	334,26
6248312	Sizzano	6	122	1454,98	2	San Bartolomeo	1454,98	POSITIVO	1454,98
6248313	Sizzano	6	543	1037,22	2	San Bartolomeo	1037,21	POSITIVO	1037,22
6248315	Sizzano	6	207	1533,73	2	San Bartolomeo	1530,30	POSITIVO	1530,30
6248319	Sizzano	6	192	1068,73	2	San Bartolomeo	1068,73	POSITIVO	1068,73
6248323	Sizzano	6	165	305,96	2	San Bartolomeo	305,96	POSITIVO	305,96
6248327	Sizzano	6	87	1514,49	2	San Bartolomeo	1514,49	POSITIVO	1514,49
6248328	Sizzano	6	497	602,93	2	San Bartolomeo	602,93	POSITIVO	602,93
6248329	Sizzano	6	113	1368,33	2	San Bartolomeo	1367,48	POSITIVO	1367,48
6248330	Sizzano	6	151	551,15	2	San Bartolomeo	87,48	POSITIVO PARZIALE	87,48
6248331	Sizzano	6	334	1867,83	2	San Bartolomeo	1867,83	POSITIVO	1867,83
6248336	Sizzano	6	462	90,91	2	San Bartolomeo	90,91	POSITIVO	90,91
6248337	Sizzano	6	530	1114,47	2	San Bartolomeo	1111,89	POSITIVO	1111,89
6248341	Sizzano	6	104	576,36	2	San Bartolomeo	576,36	POSITIVO	576,36
6248344	Sizzano	6	163	639,52	2	San Bartolomeo	65,48	POSITIVO PARZIALE	65,48
6248345	Sizzano	6	148	1525,58	2	San Bartolomeo	1525,58	POSITIVO	1525,58
6248346	Sizzano	6	146	3641,66	2	San Bartolomeo	3641,66	POSITIVO	3641,66
6248357	Sizzano	6	132	1308,89	2	San Bartolomeo	1308,89	POSITIVO	1308,89
6248360	Sizzano	6	107	510,88	2	San Bartolomeo	510,88	POSITIVO	510,88

Interna: AOO A1600A, N. Prot. 00084459 del 07/05/2024

id_parte	comune	foglio	particella	AREA TOT mq	n. zona	Denominazione zona	Proposta perimetrazione mq	ESITO VERBALE	AREA POSITIVA mq
6248361	Sizzano	6	110	1872,54	2	San Bartolomeo	1872,54	POSITIVO	1872,54
6248362	Sizzano	6	153	2001,85	2	San Bartolomeo	174,27	POSITIVO PARZIALE	174,27
6248363	Sizzano	6	546	6510,21	2	San Bartolomeo	6510,15	POSITIVO	6510,15
6248364	Sizzano	6	150	1474,33	2	San Bartolomeo	1474,33	POSITIVO	1474,33
6248365	Sizzano	6	138	1055,67	2	San Bartolomeo	1055,67	POSITIVO	1055,67
6248366	Sizzano	6	136	2098,20	2	San Bartolomeo	2097,32	POSITIVO	2097,32
6248367	Sizzano	6	137	839,59	2	San Bartolomeo	839,59	POSITIVO	839,59
6248378	Sizzano	6	647	8058,58	2	San Bartolomeo	8058,58	POSITIVO	8058,58
6248380	Sizzano	6	139	983,05	2	San Bartolomeo	983,04	POSITIVO	983,05
6248381	Sizzano	6	489	1099,31	2	San Bartolomeo	1099,31	POSITIVO	1099,31
6248382	Sizzano	6	486	890,89	2	San Bartolomeo	890,89	POSITIVO	890,89
6248390	Sizzano	6	168	665,57	2	San Bartolomeo	665,57	POSITIVO	665,57
6248391	Sizzano	6	103	807,67	2	San Bartolomeo	807,59	POSITIVO	807,60
6248392	Sizzano	6	149	386,51	2	San Bartolomeo	386,51	POSITIVO	386,51
6248393	Sizzano	6	460	713,07	2	San Bartolomeo	713,07	POSITIVO	713,07
6248394	Sizzano	6	140	1628,23	2	San Bartolomeo	1628,23	POSITIVO	1628,23
6248400	Sizzano	6	144	918,16	2	San Bartolomeo	918,16	POSITIVO	918,16
6248401	Sizzano	6	529	1520,51	2	San Bartolomeo	1520,51	POSITIVO	1520,51
6248410	Sizzano	6	464	645,86	2	San Bartolomeo	645,86	POSITIVO	645,86
6248411	Sizzano	6	145	661,86	2	San Bartolomeo	661,86	POSITIVO	661,86
6248412	Sizzano	6	143	1619,38	2	San Bartolomeo	1181,06	POSITIVO PARZIALE	1181,06
6248180	Sizzano	6	84	2043,46	2	San Bartolomeo	2043,46	POSITIVO	2043,46
6247564	Sizzano	5	190	463,27	3	Beraggiole	463,27	POSITIVO	463,27
6247805	Sizzano	5	189	428,96	3	Beraggiole	211,41	POSITIVO PARZIALE	211,41
6247823	Sizzano	5	337	587,07	3	Beraggiole	303,68	POSITIVO PARZIALE	303,68
6247661	Sizzano	5	191	284,05	3	Beraggiole	284,05	POSITIVO	284,05
6247662	Sizzano	5	329	5213,42	3	Beraggiole	5213,16	POSITIVO	5213,16
6247682	Sizzano	5	163	2127,32	3	Beraggiole	2127,32	POSITIVO PARZIALE	520,69
6247684	Sizzano	5	180	314,80	3	Beraggiole	58,02	POSITIVO PARZIALE	58,02
6247685	Sizzano	5	366	214,76	3	Beraggiole	214,76	POSITIVO	214,76
6247687	Sizzano	5	288	371,43	3	Beraggiole	371,43	POSITIVO PARZIALE	337,28
6247701	Sizzano	5	328	1029,10	3	Beraggiole	875,73	POSITIVO PARZIALE	640,10
6247704	Sizzano	5	338	407,91	3	Beraggiole	87,83	POSITIVO PARZIALE	87,83
6247705	Sizzano	5	187	997,14	3	Beraggiole	991,68	POSITIVO	991,68
6247706	Sizzano	5	171	8000,46	3	Beraggiole	830,30	POSITIVO PARZIALE	830,30
6247707	Sizzano	5	352	795,95	3	Beraggiole	795,95	POSITIVO	795,95
6247708	Sizzano	5	176	1371,52	3	Beraggiole	1371,52	POSITIVO PARZIALE	533,12
6247710	Sizzano	5	179	825,23	3	Beraggiole	816,72	POSITIVO PARZIALE	174,30
6247730	Sizzano	5	167	1999,05	3	Beraggiole	1989,06	POSITIVO PARZIALE	425,96
6247731	Sizzano	5	162	361,32	3	Beraggiole	361,32	POSITIVO	361,32
6247724	Sizzano	5	166	420,27	3	Beraggiole	420,27	POSITIVO	420,27
6247735	Sizzano	5	169	341,67	3	Beraggiole	341,67	POSITIVO	341,67
6247737	Sizzano	5	175	653,68	3	Beraggiole	653,68	POSITIVO PARZIALE	346,08
6247758	Sizzano	5	168	1706,07	3	Beraggiole	1706,07	POSITIVO PARZIALE	238,86
6247757	Sizzano	5	166	587,17	3	Beraggiole	587,17	POSITIVO	587,17
6247758	Sizzano	5	164	718,38	3	Beraggiole	718,31	POSITIVO	718,38
6247760	Sizzano	5	352	3308,49	2	Beraggiole	3308,49	POSITIVO PARZIALE	636,05
6247761	Sizzano	5	174	819,78	3	Beraggiole	819,78	POSITIVO PARZIALE	304,26
6247578	Sizzano	5	222	329,06	4	Pilosa	329,06	POSITIVO	329,06
6247531	Sizzano	5	267	1346,36	4	Pilosa	1333,68	POSITIVO	1333,68
6247539	Sizzano	5	235	972,69	4	Pilosa	972,69	POSITIVO	972,69
6247554	Sizzano	5	203	7310,03	4	Pilosa	7304,04	POSITIVO	7304,04
6247556	Sizzano	5	157	3764,36	4	Pilosa	3764,36	POSITIVO	3764,36
6247566	Sizzano	5	187	7618,36	4	Pilosa	2086,61	POSITIVO PARZIALE	2086,61
6247567	Sizzano	5	221	302,70	4	Pilosa	302,70	POSITIVO	302,70
6247568	Sizzano	5	233	1604,37	4	Pilosa	1486,32	POSITIVO PARZIALE	1486,32
6247569	Sizzano	5	225	931,01	4	Pilosa	866,98	POSITIVO PARZIALE	866,98
6247570	Sizzano	5	257	4573,95	4	Pilosa	3385,41	POSITIVO PARZIALE	3385,40
6247572	Sizzano	5	193	1818,61	4	Pilosa	1815,75	POSITIVO	1815,75
6247575	Sizzano	5	199	2399,06	4	Pilosa	1761,49	POSITIVO PARZIALE	1761,49
6247576	Sizzano	5	143	2476,58	4	Pilosa	1920,86	POSITIVO PARZIALE	1920,86
6247577	Sizzano	5	220	1184,54	4	Pilosa	1184,54	POSITIVO	1184,54
6247579	Sizzano	5	224	411,03	4	Pilosa	410,97	POSITIVO	410,97
6247581	Sizzano	5	233	816,89	4	Pilosa	671,58	POSITIVO PARZIALE	671,58
6247582	Sizzano	5	236	790,16	4	Pilosa	629,59	POSITIVO PARZIALE	629,59
6247583	Sizzano	5	261	3574,49	4	Pilosa	311,87	POSITIVO PARZIALE	311,87
6247584	Sizzano	5	308	1892,54	4	Pilosa	1570,44	POSITIVO PARZIALE	1570,44
6247591	Sizzano	5	363	1710,67	4	Pilosa	1710,67	POSITIVO	1710,67
6247592	Sizzano	5	223	598,07	4	Pilosa	597,07	POSITIVO	597,07
6247593	Sizzano	5	225	435,68	4	Pilosa	327,03	POSITIVO PARZIALE	327,03
6247536	Sizzano	5	365	625,36	4	Pilosa	587,83	POSITIVO PARZIALE	587,83

Interna: AOO A1600A, N. Prot. 00084459 del 07/05/2024

id_parte	comune	foglio	particella	AREA TOT mq	fl. zona	Denominazione zona	Proposta perimetrazione mq	ESITO VERBALE	AREA POSITIVA mq
6247608	Sizzano	5	140	4739,96	4	Pilcea	2088,59	POSITIVO PARZIALE	2088,59
6247609	Sizzano	5	141	3447,07	4	Pilcea	3447,07	POSITIVO	3447,07
6247610	Sizzano	5	327	249,51	4	Pilcea	233,75	POSITIVO PARZIALE	233,75
6247611	Sizzano	5	237	220,29	4	Pilcea	92,89	POSITIVO PARZIALE	92,89
6247612	Sizzano	5	249	2078,53	4	Pilcea	1808,77	POSITIVO PARZIALE	1808,77
6247614	Sizzano	5	250	346,98	4	Pilcea	253,98	POSITIVO PARZIALE	253,98
6247616	Sizzano	5	256	1746,42	4	Pilcea	1621,80	POSITIVO PARZIALE	1621,80
6247629	Sizzano	5	363	435,38	4	Pilcea	435,38	POSITIVO	435,38
6247633	Sizzano	5	364	383,00	4	Pilcea	383,00	POSITIVO	383,00
6247631	Sizzano	5	330	82,23	4	Pilcea	71,40	POSITIVO	71,40
6247632	Sizzano	5	340	75,08	4	Pilcea	52,06	POSITIVO PARZIALE	52,06
6247645	Sizzano	5	141	6269,95	4	Pilcea	6265,95	POSITIVO	6265,95
6247646	Sizzano	5	325	8136,74	4	Pilcea	612,24	POSITIVO PARZIALE	612,24
6247647	Sizzano	5	399	431,87	4	Pilcea	431,87	POSITIVO	431,87
6247648	Sizzano	5	361	338,34	4	Pilcea	338,34	POSITIVO	338,34
6247649	Sizzano	5	360	184,18	4	Pilcea	184,18	POSITIVO	184,18
6247650	Sizzano	5	365	417,77	4	Pilcea	417,77	POSITIVO	417,77
6247661	Sizzano	5	238	1226,39	4	Pilcea	1226,39	POSITIVO	1226,39
6247662	Sizzano	5	339	1726,11	4	Pilcea	1726,11	POSITIVO	1726,11
6247663	Sizzano	5	300	244,41	4	Pilcea	80,27	POSITIVO PARZIALE	80,28
6247670	Sizzano	5	327	2788,22	4	Pilcea	2788,47	POSITIVO	2788,48
6247671	Sizzano	5	326	3133,40	4	Pilcea	101,23	POSITIVO PARZIALE	101,23
6247672	Sizzano	5	223	1677,08	4	Pilcea	1677,08	POSITIVO	1677,08
6247673	Sizzano	5	228	181,66	4	Pilcea	181,66	POSITIVO	181,66
6247674	Sizzano	5	301	1281,06	4	Pilcea	1281,06	POSITIVO	1281,06
6247675	Sizzano	5	240	118,66	4	Pilcea	38,20	POSITIVO PARZIALE	38,20
6247676	Sizzano	5	253	1989,66	4	Pilcea	340,14	POSITIVO PARZIALE	340,14
6247694	Sizzano	5	346	530,17	4	Pilcea	530,17	POSITIVO	530,17
6247695	Sizzano	5	350	118,18	4	Pilcea	39,57	POSITIVO PARZIALE	39,56
6247708	Sizzano	5	241	95,98	4	Pilcea	38,48	POSITIVO PARZIALE	38,48
6247723	Sizzano	5	244	494,92	4	Pilcea	494,92	POSITIVO	494,92
6247724	Sizzano	5	338	456,62	4	Pilcea	456,62	POSITIVO	456,62
6247725	Sizzano	5	348	500,54	4	Pilcea	500,54	POSITIVO	500,54
6247726	Sizzano	5	351	97,40	4	Pilcea	33,20	POSITIVO PARZIALE	33,20
6247747	Sizzano	5	273	1188,31	4	Pilcea	1188,31	POSITIVO	1188,31
6247748	Sizzano	5	349	469,01	4	Pilcea	469,01	POSITIVO	469,01
6247750	Sizzano	5	335	313,11	4	Pilcea	95,89	POSITIVO PARZIALE	95,89
6247775	Sizzano	5	374	334,02	4	Pilcea	334,02	POSITIVO	334,02
6247776	Sizzano	5	243	447,41	4	Pilcea	447,41	POSITIVO	447,41
6247777	Sizzano	5	242	96,22	4	Pilcea	96,22	POSITIVO	96,22
6247546	Sizzano	5	216	2392,42	4	Pilcea	2391,42	POSITIVO	2391,22
6227859	Sizzano	6	508	157,14	5	Ronco del Marchese	157,13	POSITIVO	157,14
6248828	Sizzano	4	381	4259,08	5	Ronco del Marchese	4257,85	POSITIVO	4257,85
6247891	Sizzano	6	517	9662,51	5	Ronco del Marchese	9662,51	POSITIVO	9662,51
6247902	Sizzano	6	297	10177,18	5	Ronco del Marchese	5441,43	POSITIVO PARZIALE	5441,43
6247903	Sizzano	6	458	14086,53	5	Ronco del Marchese	12051,42	POSITIVO PARZIALE	12051,42
6247910	Sizzano	6	456	1352,99	5	Ronco del Marchese	1352,99	POSITIVO	1352,99
6247911	Sizzano	6	298	8711,81	5	Ronco del Marchese	4095,35	POSITIVO PARZIALE	4095,35
6247912	Sizzano	6	394	1657,74	5	Ronco del Marchese	1657,73	POSITIVO	1657,74
6247917	Sizzano	6	305	1618,03	5	Ronco del Marchese	1616,31	POSITIVO	1616,31
6247918	Sizzano	6	302	4977,98	5	Ronco del Marchese	4977,88	POSITIVO	4977,88
6247920	Sizzano	6	300	1791,51	5	Ronco del Marchese	1791,51	POSITIVO	1791,51
6247921	Sizzano	6	391	409,68	5	Ronco del Marchese	409,68	POSITIVO	409,68
6247922	Sizzano	6	393	1208,24	5	Ronco del Marchese	1209,23	POSITIVO	1209,23
6247923	Sizzano	6	396	2023,18	5	Ronco del Marchese	2023,18	POSITIVO	2023,18
6247926	Sizzano	6	308	1038,29	5	Ronco del Marchese	1038,29	POSITIVO	1038,29
6247928	Sizzano	6	641	13119,53	5	Ronco del Marchese	3303,31	POSITIVO PARZIALE	3303,31
6247929	Sizzano	6	507	814,76	5	Ronco del Marchese	814,76	POSITIVO	814,76
6247930	Sizzano	6	554	2530,35	5	Ronco del Marchese	2530,35	POSITIVO	2530,35
6247935	Sizzano	6	390	499,58	5	Ronco del Marchese	499,58	POSITIVO	499,58
6247936	Sizzano	6	392	431,06	5	Ronco del Marchese	431,05	POSITIVO	431,05
6247937	Sizzano	6	388	2438,77	5	Ronco del Marchese	2438,77	POSITIVO	2438,77
6247938	Sizzano	6	397	4324,06	5	Ronco del Marchese	4324,06	POSITIVO	4324,06
6247939	Sizzano	6	386	1042,44	5	Ronco del Marchese	428,53	POSITIVO PARZIALE	428,60
6247943	Sizzano	6	560	3351,65	5	Ronco del Marchese	3348,27	POSITIVO	3348,27
6247944	Sizzano	6	306	824,36	5	Ronco del Marchese	824,36	POSITIVO	824,36
6247947	Sizzano	6	503	1149,31	5	Ronco del Marchese	1149,31	POSITIVO	1149,31
6247953	Sizzano	6	399	1734,78	5	Ronco del Marchese	1733,27	POSITIVO	1733,27
6247954	Sizzano	6	320	2266,02	5	Ronco del Marchese	2266,02	POSITIVO	2266,02
6247956	Sizzano	6	358	3823,10	5	Ronco del Marchese	1845,79	POSITIVO PARZIALE	1845,79
6247958	Sizzano	6	388	1881,44	5	Ronco del Marchese	1581,44	POSITIVO	1581,44

Interna: AOO A1600A, N. Prot. 00084459 del 07/05/2024

id_partic	comune	foglio	particella	AREA TOT mq	IL zona	Denominazione zona	Proposta perimetrazione mq	ESITO VERBALE	AREA POSITIVA mq
6247960	Sizzano	6	399	260,02	5	Ronco del Marchese	33,40	POSITIVO PARZIALE	33,40
6247961	Sizzano	6	401	1812,31	5	Ronco del Marchese	385,00	POSITIVO PARZIALE	385,00
6247963	Sizzano	6	268	1353,04	5	Ronco del Marchese	1353,04	POSITIVO	1353,04
6247964	Sizzano	6	319	1375,53	5	Ronco del Marchese	1375,53	POSITIVO	1375,53
6247966	Sizzano	6	352	2140,87	5	Ronco del Marchese	2140,87	POSITIVO	2140,87
6247967	Sizzano	6	367	1307,68	5	Ronco del Marchese	1307,68	POSITIVO	1307,68
6247968	Sizzano	6	377	1579,91	5	Ronco del Marchese	1579,91	POSITIVO	1579,91
6247970	Sizzano	6	383	2807,66	5	Ronco del Marchese	2807,15	POSITIVO	2807,15
6247971	Sizzano	6	382	1009,00	5	Ronco del Marchese	1009,00	POSITIVO	1009,00
6247973	Sizzano	6	533	1401,52	5	Ronco del Marchese	1401,52	POSITIVO	1401,52
6247974	Sizzano	6	410	1488,90	5	Ronco del Marchese	1288,99	POSITIVO PARZIALE	1279,64
6247975	Sizzano	6	466	747,56	5	Ronco del Marchese	123,01	POSITIVO PARZIALE	111,06
6247982	Sizzano	6	330	2771,37	5	Ronco del Marchese	2645,07	POSITIVO PARZIALE	2645,07
6247981	Sizzano	6	309	1490,03	5	Ronco del Marchese	1490,03	POSITIVO	1490,03
6247982	Sizzano	6	328	1217,37	5	Ronco del Marchese	1217,36	POSITIVO	1217,36
6247983	Sizzano	6	321	1265,47	5	Ronco del Marchese	1256,46	POSITIVO	1256,47
6247984	Sizzano	6	324	1159,26	5	Ronco del Marchese	1155,25	POSITIVO	1155,25
6247986	Sizzano	6	327	1066,41	5	Ronco del Marchese	1066,41	POSITIVO	1066,41
6247987	Sizzano	6	363	983,61	5	Ronco del Marchese	983,61	POSITIVO	983,61
6247988	Sizzano	6	368	709,80	5	Ronco del Marchese	709,80	POSITIVO	709,80
6247989	Sizzano	6	469	334,57	5	Ronco del Marchese	334,56	POSITIVO	334,57
6247991	Sizzano	6	379	1766,07	5	Ronco del Marchese	1766,07	POSITIVO	1766,07
6247992	Sizzano	6	423	3538,84	5	Ronco del Marchese	189,92	POSITIVO PARZIALE	189,92
6247996	Sizzano	6	404	380,52	5	Ronco del Marchese	336,98	POSITIVO PARZIALE	336,98
6248002	Sizzano	6	317	1628,83	5	Ronco del Marchese	1518,73	POSITIVO	1518,73
6248003	Sizzano	6	333	3870,23	5	Ronco del Marchese	186,51	POSITIVO PARZIALE	186,51
6248006	Sizzano	6	326	2800,74	5	Ronco del Marchese	2800,74	POSITIVO	2800,74
6248007	Sizzano	6	465	704,84	5	Ronco del Marchese	703,07	POSITIVO	703,07
6248008	Sizzano	6	467	3612,48	5	Ronco del Marchese	276,85	POSITIVO PARZIALE	276,85
6248008	Sizzano	6	467	3612,48	5	Ronco del Marchese	344,40	POSITIVO PARZIALE	344,40
6248009	Sizzano	6	420	1300,56	5	Ronco del Marchese	1300,56	POSITIVO	1300,56
6248010	Sizzano	6	425	81,67	5	Ronco del Marchese	81,67	POSITIVO	81,67
6248011	Sizzano	6	413	570,57	5	Ronco del Marchese	570,57	POSITIVO	570,57
6248012	Sizzano	6	409	817,61	5	Ronco del Marchese	692,82	POSITIVO PARZIALE	692,82
6248014	Sizzano	6	403	871,69	5	Ronco del Marchese	871,69	POSITIVO	871,69
6248021	Sizzano	6	313	3669,24	5	Ronco del Marchese	3666,05	POSITIVO	3666,05
6248023	Sizzano	6	464	541,76	5	Ronco del Marchese	538,55	POSITIVO	538,54
6248025	Sizzano	6	519	2791,79	5	Ronco del Marchese	2791,79	POSITIVO	2791,79
6248026	Sizzano	6	361	438,20	5	Ronco del Marchese	438,20	POSITIVO	438,20
6248027	Sizzano	6	365	411,97	5	Ronco del Marchese	411,97	POSITIVO	411,97
6248030	Sizzano	6	423	325,56	5	Ronco del Marchese	324,93	POSITIVO	324,93
6248031	Sizzano	6	500	1102,45	5	Ronco del Marchese	1102,45	POSITIVO	1102,45
6248034	Sizzano	6	417	1094,70	5	Ronco del Marchese	1094,70	POSITIVO	1094,70
6248037	Sizzano	6	442	1111,68	5	Ronco del Marchese	1105,37	POSITIVO	1105,37
6248038	Sizzano	6	439	257,44	5	Ronco del Marchese	257,44	POSITIVO	257,44
6248039	Sizzano	6	505	319,34	5	Ronco del Marchese	319,34	POSITIVO	319,34
6248045	Sizzano	6	315	1193,97	5	Ronco del Marchese	1193,91	POSITIVO	1193,91
6248048	Sizzano	6	359	364,42	5	Ronco del Marchese	364,42	POSITIVO	364,42
6248049	Sizzano	6	434	1233,24	5	Ronco del Marchese	1233,24	POSITIVO	1233,24
6248050	Sizzano	6	503	165,14	5	Ronco del Marchese	165,14	POSITIVO	165,14
6248054	Sizzano	6	507	33,75	5	Ronco del Marchese	33,75	POSITIVO	33,75
6248055	Sizzano	6	547	834,01	5	Ronco del Marchese	834,01	POSITIVO	834,01
6248056	Sizzano	6	438	887,20	5	Ronco del Marchese	887,20	POSITIVO	887,20
6248057	Sizzano	6	443	168,39	5	Ronco del Marchese	168,39	POSITIVO	168,39
6248058	Sizzano	6	508	417,88	5	Ronco del Marchese	417,88	POSITIVO	417,88
6248074	Sizzano	6	548	679,89	5	Ronco del Marchese	679,89	POSITIVO	679,89
6248075	Sizzano	6	546	461,08	5	Ronco del Marchese	461,08	POSITIVO	461,08
6248076	Sizzano	6	446	1802,37	5	Ronco del Marchese	1802,37	POSITIVO	1802,37
6248077	Sizzano	6	454	808,08	5	Ronco del Marchese	693,75	POSITIVO	693,75
6248082	Sizzano	6	549	1049,98	5	Ronco del Marchese	1049,98	POSITIVO	1049,98
6248113	Sizzano	6	436	1439,65	5	Ronco del Marchese	1438,65	POSITIVO	1438,65
6248134	Sizzano	6	432	1409,38	5	Ronco del Marchese	1387,48	POSITIVO PARZIALE	1387,48
6248454	Sizzano	6	659	6,79	5	Ronco del Marchese	6,79	POSITIVO	6,79
6251002	Sizzano	10	336	528,01	6	Ronco del Marchese	527,79	POSITIVO	527,79
6247907	Sizzano	6	571	18707,18	6	Ronco del Marchese	4400,48	POSITIVO PARZIALE	4400,48
6248046	Sizzano	6	329	844,90	5	Ronco del Marchese	844,90	POSITIVO	844,90
6228898	Sizzano	4	337	1101,85	6	Valpaga	1101,85	POSITIVO	1101,85
6247080	Sizzano	4	433	1347,76	6	Valpaga	1347,76	POSITIVO	1347,76
6227855	Sizzano	4	411	596,57	6	Valpaga	596,57	POSITIVO	596,57
6248328	Sizzano	4	347	714,13	6	Valpaga	714,13	POSITIVO	714,13
6247034	Sizzano	4	432	471,33	6	Valpaga	123,51	POSITIVO PARZIALE	123,51

Interna: AOO A1600A, N. Prot. 00084459 del 07/05/2024

id_parte	comune	foglio	particella	AREA TOT mq.	fl. zona	Denominazione zona	Proposta perimetrazione mq	ESITO VERBALE	AREA POSITIVA mq
6246934	Sizzano	4	384	627,80	6	Valpaga	627,80	POSITIVO	627,80
6246936	Sizzano	4	383	682,44	6	Valpaga	682,44	POSITIVO	682,44
6246937	Sizzano	4	386	1004,65	6	Valpaga	1004,65	POSITIVO	1004,65
6246941	Sizzano	4	383	868,65	6	Valpaga	868,58	POSITIVO	868,58
6246943	Sizzano	4	388	687,03	6	Valpaga	686,99	POSITIVO	686,99
6246945	Sizzano	4	386	860,01	6	Valpaga	860,01	POSITIVO	860,01
6246946	Sizzano	4	401	1249,05	6	Valpaga	1248,16	POSITIVO	1248,16
6247035	Sizzano	4	437	400,14	6	Valpaga	22,09	POSITIVO PARZIALE	22,09
6246953	Sizzano	4	387	932,71	6	Valpaga	932,71	POSITIVO	932,71
6246954	Sizzano	4	396	581,79	6	Valpaga	581,79	POSITIVO	581,79
6246955	Sizzano	4	398	828,23	6	Valpaga	828,23	POSITIVO	828,23
6246963	Sizzano	4	362	425,92	6	Valpaga	425,92	POSITIVO	425,92
6246964	Sizzano	4	467	613,87	6	Valpaga	613,87	POSITIVO	613,87
6246966	Sizzano	4	395	1057,17	6	Valpaga	1051,68	POSITIVO	1051,68
6246976	Sizzano	4	381	2531,86	6	Valpaga	2531,86	POSITIVO	2531,86
6246977	Sizzano	4	468	725,33	6	Valpaga	725,33	POSITIVO	775,33
6246978	Sizzano	4	392	1077,35	6	Valpaga	1077,35	POSITIVO	1077,35
6246992	Sizzano	4	577	1412,87	6	Valpaga	1315,33	POSITIVO PARZIALE	1315,33
6246993	Sizzano	4	190	1455,72	6	Valpaga	1412,06	POSITIVO PARZIALE	1412,06
6246994	Sizzano	4	391	1333,38	6	Valpaga	1253,74	POSITIVO PARZIALE	1253,74
6246995	Sizzano	4	464	1334,53	6	Valpaga	1281,64	POSITIVO PARZIALE	1281,64
6246996	Sizzano	4	309	435,56	6	Valpaga	209,56	POSITIVO PARZIALE	209,56
6247000	Sizzano	4	380	1686,84	6	Valpaga	1686,39	POSITIVO	1686,39
6247001	Sizzano	4	381	1158,88	6	Valpaga	1101,07	POSITIVO PARZIALE	1101,07
6247002	Sizzano	4	361	2695,48	6	Valpaga	968,26	POSITIVO PARZIALE	968,26
6247003	Sizzano	4	404	2279,37	6	Valpaga	1795,41	POSITIVO PARZIALE	1795,41
6247008	Sizzano	4	187	3392,35	6	Valpaga	2292,34	POSITIVO	3392,34
6247009	Sizzano	4	191	1393,78	6	Valpaga	964,04	POSITIVO PARZIALE	964,04
6247014	Sizzano	4	410	288,73	6	Valpaga	288,73	POSITIVO	288,73
6247021	Sizzano	4	18	3680,06	6	Valpaga	3680,06	POSITIVO	3680,06
6247022	Sizzano	4	197	782,99	6	Valpaga	876,32	POSITIVO PARZIALE	876,32
6247025	Sizzano	4	310	2001,80	6	Valpaga	2001,80	POSITIVO	2001,80
6247026	Sizzano	4	515	447,11	6	Valpaga	134,37	POSITIVO PARZIALE	134,37
6247030	Sizzano	4	189	1179,57	6	Valpaga	1113,35	POSITIVO	1113,35
6247031	Sizzano	4	408	894,76	6	Valpaga	894,76	POSITIVO	894,76
6247032	Sizzano	4	407	281,72	6	Valpaga	281,72	POSITIVO	281,72
6247040	Sizzano	4	14	1648,00	6	Valpaga	1547,99	POSITIVO	1547,99
6247041	Sizzano	4	196	1074,75	6	Valpaga	1068,59	POSITIVO	1068,59
6247042	Sizzano	4	461	806,88	6	Valpaga	808,36	POSITIVO PARZIALE	808,36
6247046	Sizzano	4	307	1184,36	6	Valpaga	1180,23	POSITIVO	1180,23
6247047	Sizzano	4	514	794,95	6	Valpaga	64,69	POSITIVO PARZIALE	64,69
6247050	Sizzano	4	390	1484,03	6	Valpaga	1457,58	POSITIVO PARZIALE	1457,58
6247051	Sizzano	4	535	807,31	6	Valpaga	807,31	POSITIVO	807,31
6247052	Sizzano	4	560	699,06	6	Valpaga	699,06	POSITIVO	699,06
6247056	Sizzano	4	427	2460,84	6	Valpaga	2460,84	POSITIVO	2460,84
6247061	Sizzano	4	198	329,98	6	Valpaga	75,16	POSITIVO PARZIALE	75,16
6247062	Sizzano	4	193	1096,08	6	Valpaga	1096,08	POSITIVO	1096,08
6247063	Sizzano	4	300	775,28	6	Valpaga	775,28	POSITIVO	775,28
6247066	Sizzano	4	301	1118,80	6	Valpaga	1118,80	POSITIVO	1118,80
6247068	Sizzano	4	513	13331,24	6	Valpaga	13309,44	POSITIVO	13196,87
6247078	Sizzano	4	345	950,43	6	Valpaga	950,43	POSITIVO	950,43
6247079	Sizzano	4	424	1843,57	6	Valpaga	1843,57	POSITIVO	1843,57
6247081	Sizzano	4	436	1278,83	6	Valpaga	1278,83	POSITIVO	1278,83
6247082	Sizzano	4	439	1285,15	6	Valpaga	1285,15	POSITIVO	1285,15
6247083	Sizzano	4	443	636,78	6	Valpaga	818,26	POSITIVO	818,26
6247084	Sizzano	4	576	645,36	6	Valpaga	595,22	POSITIVO PARZIALE	595,22
6247088	Sizzano	4	157	938,73	6	Valpaga	938,73	POSITIVO PARZIALE	556,33
6247120	Sizzano	4	506	801,04	6	Valpaga	764,56	POSITIVO PARZIALE	764,56
6247084	Sizzano	4	194	313,31	6	Valpaga	63,29	POSITIVO PARZIALE	63,29
6247080	Sizzano	4	207	802,57	6	Valpaga	802,57	POSITIVO PARZIALE	784,08
6247091	Sizzano	4	293	681,37	6	Valpaga	681,37	POSITIVO	675,41
6247100	Sizzano	4	522	561,51	6	Valpaga	561,51	POSITIVO	561,51
6247112	Sizzano	4	196	1819,94	6	Valpaga	1819,70	POSITIVO PARZIALE	775,13
6247113	Sizzano	4	194	735,02	6	Valpaga	735,02	POSITIVO	735,02
6247114	Sizzano	4	570	1822,83	6	Valpaga	1822,83	POSITIVO	1822,83
6247115	Sizzano	4	281	14640,49	6	Valpaga	7156,07	POSITIVO PARZIALE	7156,07
6247116	Sizzano	4	289	937,81	6	Valpaga	937,81	POSITIVO	937,81
6247117	Sizzano	4	292	656,74	6	Valpaga	656,74	POSITIVO	656,74
6247118	Sizzano	4	288	1898,48	6	Valpaga	1802,98	POSITIVO PARZIALE	1802,98
6247121	Sizzano	4	437	583,51	6	Valpaga	583,50	POSITIVO	583,50
6247122	Sizzano	4	426	1070,36	6	Valpaga	1070,36	POSITIVO	1070,36

Interna: AOO A1600A, N. Prot. 00084459 del 07/05/2024

id_partic	comune	foglio	particella	AREA TOT mq.	fl. zona	Denominazione zona	Proposta perimetrazione mq	ESITO VERBALE	AREA POSITIVA mq
6247128	Sizzano	4	340	554,24	6	Valpaga	554,24	POSITIVO	554,24
6247129	Sizzano	4	344	563,38	6	Valpaga	563,38	POSITIVO	563,38
6247133	Sizzano	4	421	2377,90	6	Valpaga	2377,90	POSITIVO	2377,90
6247134	Sizzano	4	560	1112,96	6	Valpaga	1107,13	POSITIVO	1107,13
6247141	Sizzano	4	203	1708,06	6	Valpaga	1180,82	POSITIVO PARZIALE	1179,90
6247142	Sizzano	4	274	6218,61	6	Valpaga	4192,79	POSITIVO PARZIALE	4192,79
6247145	Sizzano	4	549	1244,15	6	Valpaga	1226,91	POSITIVO	1224,10
6247146	Sizzano	4	453	860,31	6	Valpaga	857,80	POSITIVO	857,80
6247148	Sizzano	4	341	495,67	6	Valpaga	495,62	POSITIVO	495,62
6247154	Sizzano	4	306	748,88	6	Valpaga	888,13	POSITIVO PARZIALE	888,13
6247155	Sizzano	4	287	228,44	6	Valpaga	67,10	POSITIVO PARZIALE	67,10
6247158	Sizzano	4	484	571,08	6	Valpaga	565,49	POSITIVO	565,49
6247163	Sizzano	4	336	1467,34	6	Valpaga	1467,34	POSITIVO	1467,34
6247167	Sizzano	4	498	770,17	6	Valpaga	770,17	POSITIVO	770,17
6247168	Sizzano	4	286	862,68	6	Valpaga	862,68	POSITIVO	862,68
6247169	Sizzano	4	543	194,56	6	Valpaga	48,92	POSITIVO PARZIALE	48,92
6247176	Sizzano	4	499	722,65	6	Valpaga	722,65	POSITIVO	722,65
6247177	Sizzano	4	542	783,29	6	Valpaga	783,29	POSITIVO	783,29
6247180	Sizzano	4	510	458,24	6	Valpaga	454,31	POSITIVO PARZIALE	391,27
6247181	Sizzano	4	271	488,99	6	Valpaga	485,38	POSITIVO PARZIALE	412,19
6247182	Sizzano	4	270	4447,43	6	Valpaga	4447,08	POSITIVO PARZIALE	3697,67
6247186	Sizzano	4	500	679,85	6	Valpaga	679,85	POSITIVO	679,85
6247187	Sizzano	4	285	786,18	6	Valpaga	786,19	POSITIVO	786,19
6247189	Sizzano	4	598	3416,38	6	Valpaga	3317,42	POSITIVO PARZIALE	2443,30
6247193	Sizzano	4	683	4657,98	6	Valpaga	4657,83	POSITIVO PARZIALE	3738,07
6247201	Sizzano	4	501	595,78	6	Valpaga	595,79	POSITIVO	595,79
6247202	Sizzano	4	282	789,68	6	Valpaga	789,68	POSITIVO	789,68
6247204	Sizzano	4	276	2746,91	6	Valpaga	2088,33	POSITIVO PARZIALE	2088,33
6247211	Sizzano	4	307	1252,59	6	Valpaga	1252,59	POSITIVO	1252,59
6247212	Sizzano	4	280	1363,14	6	Valpaga	1363,14	POSITIVO	1363,14
6247213	Sizzano	4	279	1329,95	6	Valpaga	896,33	POSITIVO PARZIALE	896,33
6247214	Sizzano	4	272	1381,54	6	Valpaga	110,69	POSITIVO PARZIALE	110,69
6247215	Sizzano	4	903	261,57	6	Valpaga	260,81	POSITIVO	260,81
6247216	Sizzano	4	278	576,39	6	Valpaga	454,68	POSITIVO PARZIALE	454,68
6247223	Sizzano	4	210	918,06	6	Valpaga	918,06	POSITIVO	918,06
6247231	Sizzano	4	209	156,08	6	Valpaga	156,08	POSITIVO	156,08
6247232	Sizzano	4	276	1388,25	6	Valpaga	1388,25	POSITIVO	1388,25
6247280	Sizzano	4	66	1884,37	6	Valpaga	1884,37	POSITIVO	1884,37
6247348	Sizzano	4	69	1108,57	6	Valpaga	1108,57	POSITIVO	1108,57
6247408	Sizzano	4	54	487,10	6	Valpaga	487,09	POSITIVO	487,09
6247415	Sizzano	4	62	465,15	6	Valpaga	465,15	POSITIVO	465,15
6247417	Sizzano	4	22	649,89	6	Valpaga	648,91	POSITIVO	648,91
6247431	Sizzano	4	63	832,81	6	Valpaga	832,80	POSITIVO	832,80
6247433	Sizzano	4	21	656,86	6	Valpaga	656,85	POSITIVO	656,85
6247450	Sizzano	4	613	1291,66	6	Valpaga	581,16	POSITIVO PARZIALE	581,16
6247451	Sizzano	4	30	1330,99	6	Valpaga	1330,99	POSITIVO	1330,99
6247461	Sizzano	4	20	647,86	6	Valpaga	645,18	POSITIVO	645,18
6247463	Sizzano	4	39	3903,58	6	Valpaga	2665,48	POSITIVO PARZIALE	2665,48
6247464	Sizzano	4	31	1008,88	6	Valpaga	1008,88	POSITIVO	1008,88
6248043	Sizzano	6	354	390,78	6	Valpaga	118,36	POSITIVO PARZIALE	118,35
6248048	Sizzano	6	361	1126,38	6	Valpaga	1125,99	POSITIVO	1125,99
6248065	Sizzano	6	252	154,67	6	Valpaga	77,10	POSITIVO PARZIALE	77,10
6248066	Sizzano	6	334	1011,17	6	Valpaga	794,45	POSITIVO PARZIALE	794,45
6248084	Sizzano	6	251	2572,09	6	Valpaga	2514,27	POSITIVO	2514,27
6248085	Sizzano	6	353	1789,63	6	Valpaga	847,24	POSITIVO PARZIALE	847,24
6248086	Sizzano	6	335	1363,61	6	Valpaga	822,38	POSITIVO PARZIALE	822,38
6248087	Sizzano	6	332	446,00	6	Valpaga	446,00	POSITIVO	446,00
6248088	Sizzano	6	350	1456,66	6	Valpaga	1456,66	POSITIVO	1456,66
6248089	Sizzano	6	348	784,66	6	Valpaga	745,01	POSITIVO PARZIALE	745,01
6248093	Sizzano	6	268	3246,53	6	Valpaga	3246,53	POSITIVO	3246,53
6248133	Sizzano	6	250	1363,56	6	Valpaga	1350,55	POSITIVO	1350,55
6248104	Sizzano	6	249	1720,61	6	Valpaga	1719,69	POSITIVO	1719,69
6248106	Sizzano	6	344	920,67	6	Valpaga	69,80	POSITIVO PARZIALE	69,80
6248107	Sizzano	6	342	1146,09	6	Valpaga	1146,09	POSITIVO	1146,09
6248111	Sizzano	6	371	1867,29	6	Valpaga	1867,29	POSITIVO	1867,29
6248126	Sizzano	6	241	428,65	6	Valpaga	74,65	POSITIVO PARZIALE	74,65
6248127	Sizzano	6	337	1473,23	6	Valpaga	1471,23	POSITIVO	1471,23
6248128	Sizzano	6	338	796,79	6	Valpaga	796,79	POSITIVO	796,79
6248129	Sizzano	6	343	1455,27	6	Valpaga	1455,27	POSITIVO	1455,27
6248130	Sizzano	6	346	483,71	6	Valpaga	483,71	POSITIVO	483,71
6248131	Sizzano	6	347	1425,99	6	Valpaga	1329,68	POSITIVO PARZIALE	1329,68

Interna: AOO A1600A, N. Prot. 00084459 del 07/05/2024

id_partic	comune	foglio	particella	AREA TOT mq	fl. zona	Denominazione zona	Proposta perimetrazione mq	ESITO VERBALE	AREA POSITIVA mq
6248113	Sizzano	6	370	285,07	6	Malpaga	283,02	POSITIVO PARZIALE	283,02
6248146	Sizzano	6	248	1415,42	6	Malpaga	1415,42	POSITIVO	1415,43
6248148	Sizzano	6	238	1660,97	6	Malpaga	147,67	POSITIVO PARZIALE	147,67
6248149	Sizzano	6	336	1620,58	6	Malpaga	1607,95	POSITIVO	1607,96
6248150	Sizzano	6	341	797,87	6	Malpaga	797,87	POSITIVO	797,87
6248153	Sizzano	6	247	853,44	6	Malpaga	852,06	POSITIVO	852,06
6248165	Sizzano	6	236	863,89	6	Malpaga	822,37	POSITIVO PARZIALE	822,37
6248167	Sizzano	6	339	1344,72	6	Malpaga	1344,72	POSITIVO	1344,72
6248168	Sizzano	6	340	1204,83	6	Malpaga	1204,83	POSITIVO	1204,83
6248169	Sizzano	6	344	751,73	6	Malpaga	751,73	POSITIVO	751,73
6248170	Sizzano	6	320	1060,61	6	Malpaga	1016,28	POSITIVO PARZIALE	1016,28
6248184	Sizzano	6	346	598,04	6	Malpaga	598,03	POSITIVO	598,03
6248185	Sizzano	6	240	1296,88	6	Malpaga	1296,88	POSITIVO	1296,88
6248186	Sizzano	6	337	741,48	6	Malpaga	346,10	POSITIVO PARZIALE	346,10
6248187	Sizzano	6	328	2454,32	6	Malpaga	2245,23	POSITIVO PARZIALE	2245,23
6248188	Sizzano	6	329	799,61	6	Malpaga	72,26	POSITIVO PARZIALE	72,27
6248189	Sizzano	6	333	1620,33	6	Malpaga	1617,41	POSITIVO	1617,41
6248190	Sizzano	6	345	1831,31	6	Malpaga	1831,31	POSITIVO	1831,31
6248208	Sizzano	6	237	768,84	6	Malpaga	148,81	POSITIVO PARZIALE	148,81
6248209	Sizzano	6	231	717,87	6	Malpaga	110,04	POSITIVO PARZIALE	110,04
6248211	Sizzano	6	530	1979,98	6	Malpaga	75,63	POSITIVO PARZIALE	75,64
6248214	Sizzano	6	234	888,11	6	Malpaga	130,27	POSITIVO PARZIALE	130,27
6248234	Sizzano	6	239	1437,74	6	Malpaga	1350,12	POSITIVO PARZIALE	1350,12
6248276	Sizzano	6	225	853,38	6	Malpaga	951,70	POSITIVO	951,70
6248281	Sizzano	6	461	628,48	6	Malpaga	628,92	POSITIVO	628,92
6248287	Sizzano	6	330	1445,96	6	Malpaga	1446,56	POSITIVO	1446,56
6247438	Sizzano	4	484	1148,99	6	Malpaga	1148,99	POSITIVO	1148,99
6248070	Sizzano	6	867	1256,96	6	Malpaga	1256,96	POSITIVO	1256,96
6245452	Sizzano	16	98	560,90	7	San Giuseppe	560,90	POSITIVO	560,90
6251025	Sizzano	16	78	3625,94	7	San Giuseppe	3611,07	POSITIVO	3611,07
6251031	Sizzano	16	330	3652,77	7	San Giuseppe	3617,87	POSITIVO	3617,87
6251108	Sizzano	16	74	8654,22	7	San Giuseppe	691,56	POSITIVO PARZIALE	691,56
6251163	Sizzano	16	105	1647,25	7	San Giuseppe	97,99	POSITIVO PARZIALE	97,99
6251164	Sizzano	16	73	8767,18	7	San Giuseppe	3038,37	POSITIVO PARZIALE	3038,37
6251181	Sizzano	16	110	949,33	7	San Giuseppe	144,36	POSITIVO PARZIALE	144,36
6251182	Sizzano	16	356	1146,53	7	San Giuseppe	1146,35	POSITIVO	1146,35
6251200	Sizzano	16	384	3777,81	7	San Giuseppe	1009,28	POSITIVO PARZIALE	1009,28
6251201	Sizzano	16	355	5935,96	7	San Giuseppe	3846,42	POSITIVO PARZIALE	3846,43
6251212	Sizzano	16	65	1387,56	7	San Giuseppe	1387,55	POSITIVO	1387,55
6251217	Sizzano	16	393	2619,96	7	San Giuseppe	1166,28	POSITIVO PARZIALE	1166,28
6251218	Sizzano	16	40	15413,56	7	San Giuseppe	6978,93	POSITIVO PARZIALE	6978,93
6251219	Sizzano	16	58	1587,61	7	San Giuseppe	31,50	POSITIVO PARZIALE	31,50
6251220	Sizzano	16	363	1139,78	7	San Giuseppe	1125,71	POSITIVO	1125,71
6251224	Sizzano	16	64	3906,37	7	San Giuseppe	1006,75	POSITIVO PARZIALE	1006,76
6251238	Sizzano	16	55	575,58	7	San Giuseppe	575,58	POSITIVO	575,58
6251241	Sizzano	16	55	688,74	7	San Giuseppe	688,74	POSITIVO	688,74
6251243	Sizzano	16	53	1870,13	7	San Giuseppe	1864,14	POSITIVO	1864,14
6251251	Sizzano	16	45	3694,88	7	San Giuseppe	3990,23	POSITIVO PARZIALE	3990,23
6251252	Sizzano	16	102	568,82	7	San Giuseppe	568,81	POSITIVO	568,81
6251256	Sizzano	16	68	660,38	7	San Giuseppe	660,38	POSITIVO	660,38
6251257	Sizzano	16	36	931,41	7	San Giuseppe	931,41	POSITIVO	931,41
6251258	Sizzano	16	50	1228,67	7	San Giuseppe	1228,47	POSITIVO	1228,47
6251259	Sizzano	16	57	1104,20	7	San Giuseppe	1104,20	POSITIVO	1104,20
6251262	Sizzano	16	380	268,71	7	San Giuseppe	145,97	POSITIVO PARZIALE	145,97
6251266	Sizzano	16	333	2383,34	7	San Giuseppe	2264,14	POSITIVO PARZIALE	2264,15
6251267	Sizzano	16	38	1328,14	7	San Giuseppe	635,31	POSITIVO PARZIALE	635,31
6251268	Sizzano	16	32	4673,16	7	San Giuseppe	4657,95	POSITIVO	4657,95
6251273	Sizzano	16	47	3033,29	7	San Giuseppe	997,88	POSITIVO PARZIALE	997,88
6251274	Sizzano	16	46	3844,21	7	San Giuseppe	2461,31	POSITIVO PARZIALE	2461,31
6251275	Sizzano	16	381	258,46	7	San Giuseppe	258,46	POSITIVO	258,46
6251277	Sizzano	16	33	665,34	7	San Giuseppe	29,78	POSITIVO PARZIALE	29,78
6251282	Sizzano	16	31	1109,71	7	San Giuseppe	672,88	POSITIVO PARZIALE	672,88
6251283	Sizzano	16	9	3662,18	7	San Giuseppe	3651,74	POSITIVO	3651,74
6251287	Sizzano	16	29	1660,14	7	San Giuseppe	700,55	POSITIVO PARZIALE	700,55
6251290	Sizzano	16	336	3401,27	7	San Giuseppe	1070,12	POSITIVO PARZIALE	1070,12
6251292	Sizzano	16	27	1772,11	7	San Giuseppe	899,35	POSITIVO PARZIALE	899,35
6251291	Sizzano	16	28	1142,24	7	San Giuseppe	782,78	POSITIVO PARZIALE	782,79
6251295	Sizzano	16	79	3380,70	7	San Giuseppe	3344,90	POSITIVO PARZIALE	3344,90
6251296	Sizzano	16	103	811,78	7	San Giuseppe	811,78	POSITIVO	811,78
6251155	Sizzano	16	342	1221,95	8	Val Fre	1233,29	POSITIVO PARZIALE	1233,29
6251081	Sizzano	16	199	4789,03	8	Val Fre	4789,03	POSITIVO PARZIALE	2097,67

Interna: AOO A1600A, N. Prot. 00084459 del 07/05/2024

id_parte	comune	foglio	particella	AREA TOT mq	IL zona	Denominazione zona	Proposta perimetrazione mq	ESITO VERBALE	AREA POSITIVA mq
6251098	Sizzano	16	196	937,66	B	Val Fre	850,85	POSITIVO PARZIALE	547,84
6251103	Sizzano	16	192	2459,53	B	Val Fre	1767,81	POSITIVO PARZIALE	1760,31
6251111	Sizzano	16	333	5527,98	B	Val Fre	95,75	POSITIVO PARZIALE	95,75
6251113	Sizzano	16	191	2396,77	B	Val Fre	1813,79	POSITIVO PARZIALE	1813,79
6251114	Sizzano	16	197	348,73	B	Val Fre	348,73	POSITIVO	348,73
6251115	Sizzano	16	198	440,51	B	Val Fre	440,51	POSITIVO	440,51
6251117	Sizzano	16	157	689,97	B	Val Fre	684,97	POSITIVO	684,97
6251126	Sizzano	16	341	966,88	B	Val Fre	966,88	POSITIVO	966,88
6251127	Sizzano	16	179	1547,22	B	Val Fre	1547,22	POSITIVO	1547,10
6251131	Sizzano	16	158	719,45	B	Val Fre	719,45	POSITIVO	719,45
6251141	Sizzano	16	189	1144,98	B	Val Fre	876,40	POSITIVO PARZIALE	876,40
6251143	Sizzano	16	340	569,29	B	Val Fre	569,29	POSITIVO	569,29
6251153	Sizzano	16	149	3310,59	B	Val Fre	3267,29	POSITIVO PARZIALE	3267,30
6251156	Sizzano	16	183	7633,11	B	Val Fre	7633,11	POSITIVO	7633,11
6251157	Sizzano	16	170	706,53	B	Val Fre	706,53	POSITIVO	706,53
6251161	Sizzano	16	158	11305,36	B	Val Fre	2838,12	POSITIVO PARZIALE	2838,12
6251162	Sizzano	16	156	815,46	B	Val Fre	774,05	POSITIVO PARZIALE	774,05
6251168	Sizzano	16	146	1756,87	B	Val Fre	1734,06	POSITIVO PARZIALE	1734,06
6251169	Sizzano	16	184	931,58	B	Val Fre	925,68	POSITIVO	925,68
6251171	Sizzano	16	153	3038,20	B	Val Fre	2987,97	POSITIVO PARZIALE	2987,97
6251172	Sizzano	16	526	1269,51	B	Val Fre	1263,27	POSITIVO PARZIALE	1263,27
6251173	Sizzano	16	540	1296,25	B	Val Fre	1265,48	POSITIVO PARZIALE	1265,48
6251174	Sizzano	16	170	4513,44	B	Val Fre	463,84	POSITIVO PARZIALE	463,84
6251175	Sizzano	16	186	985,91	B	Val Fre	982,91	POSITIVO	982,91
6251178	Sizzano	16	164	8185,31	B	Val Fre	436,83	POSITIVO PARZIALE	436,83
6251191	Sizzano	16	147	1998,71	B	Val Fre	1957,91	POSITIVO PARZIALE	1957,91
6251192	Sizzano	16	116	2869,55	B	Val Fre	581,21	POSITIVO PARZIALE	581,21
6251193	Sizzano	16	348	850,88	B	Val Fre	848,05	POSITIVO	848,05
6251194	Sizzano	16	152	673,58	B	Val Fre	668,18	POSITIVO	668,18
6251195	Sizzano	16	338	1032,42	B	Val Fre	376,20	POSITIVO PARZIALE	376,20
6251196	Sizzano	16	538	1495,20	B	Val Fre	1495,07	POSITIVO	1495,07
6251199	Sizzano	16	304	4488,33	B	Val Fre	4031,04	POSITIVO PARZIALE	4031,04
6251200	Sizzano	16	152	778,88	B	Val Fre	763,56	POSITIVO	763,56
6251226	Sizzano	16	146	3802,87	B	Val Fre	740,55	POSITIVO PARZIALE	740,55
6251227	Sizzano	16	112	1545,98	B	Val Fre	1128,80	POSITIVO PARZIALE	1128,80
6251237	Sizzano	16	111	1484,18	B	Val Fre	1413,01	POSITIVO PARZIALE	1413,01
6251252	Sizzano	16	108	582,53	B	Val Fre	580,61	POSITIVO	580,61
6251262	Sizzano	16	107	568,26	B	Val Fre	568,29	POSITIVO	568,39
6251143	Sizzano	16	176	673,99	B	Val Fre	673,99	POSITIVO	673,99
6251633	Sizzano	17	263	1030,04	9	Motto Giulio	1030,04	POSITIVO	1030,04
6246453	Sizzano	17	143	1237,52	9	Motto Giulio	1237,31	POSITIVO	1237,31
6251438	Sizzano	17	228	1295,15	9	Motto Giulio	1295,15	POSITIVO PARZIALE	1301,98
6251527	Sizzano	17	356	500,66	9	Motto Giulio	499,17	POSITIVO	499,17
6251551	Sizzano	17	134	1783,89	9	Motto Giulio	711,12	POSITIVO PARZIALE	711,12
6251552	Sizzano	17	131	856,66	9	Motto Giulio	856,66	POSITIVO	856,66
6251553	Sizzano	17	132	518,72	9	Motto Giulio	518,71	POSITIVO	518,71
6251554	Sizzano	17	257	3161,41	9	Motto Giulio	3146,22	POSITIVO	3146,22
6251575	Sizzano	17	133	478,87	9	Motto Giulio	478,87	POSITIVO	478,87
6251577	Sizzano	17	136	886,05	9	Motto Giulio	886,05	POSITIVO	886,05
6251578	Sizzano	17	258	3941,67	9	Motto Giulio	1830,69	POSITIVO PARZIALE	1820,69
6251593	Sizzano	17	231	1246,04	9	Motto Giulio	1246,03	POSITIVO	1246,04
6251594	Sizzano	17	259	1427,17	9	Motto Giulio	1427,17	POSITIVO	1427,17
6251611	Sizzano	17	262	541,81	9	Motto Giulio	541,81	POSITIVO	541,81
6251612	Sizzano	17	260	516,65	9	Motto Giulio	516,65	POSITIVO	516,66
6251628	Sizzano	17	121	8278,08	9	Motto Giulio	62,30	POSITIVO PARZIALE	62,30
6251632	Sizzano	17	264	1324,12	9	Motto Giulio	1318,18	POSITIVO	1318,18
6251635	Sizzano	17	488	1309,93	9	Motto Giulio	1309,93	POSITIVO	1309,93
6251661	Sizzano	17	123	3495,95	9	Motto Giulio	3454,48	POSITIVO PARZIALE	3454,49
6251662	Sizzano	17	141	1844,87	9	Motto Giulio	1842,15	POSITIVO	1842,15
6251663	Sizzano	17	142	1078,16	9	Motto Giulio	1076,09	POSITIVO	1076,09
6251667	Sizzano	17	113	1119,34	9	Motto Giulio	1117,61	POSITIVO	1117,61
6251698	Sizzano	17	268	865,09	9	Motto Giulio	865,09	POSITIVO	865,09
6251677	Sizzano	17	124	1184,42	9	Motto Giulio	1184,42	POSITIVO	1184,43
6251684	Sizzano	17	267	813,13	9	Motto Giulio	812,82	POSITIVO	812,82
6251701	Sizzano	17	471	1268,06	9	Motto Giulio	1246,80	POSITIVO	1246,80
6251703	Sizzano	17	498	1949,18	9	Motto Giulio	198,15	POSITIVO PARZIALE	198,15
6251705	Sizzano	17	530	2874,78	9	Motto Giulio	1017,87	POSITIVO PARZIALE	1017,87
6251705	Sizzano	17	530	2874,78	9	Motto Giulio	1842,53	POSITIVO PARZIALE	1842,53
6251723	Sizzano	17	115	1262,24	9	Motto Giulio	1281,62	POSITIVO	1281,62
6246455	Sizzano	17	107	1365,93	10	Noche	1086,93	POSITIVO	1086,93
6246677	Sizzano	3	66	937,96	10	Noche	937,96	POSITIVO	937,96

Interna: AOO A1600A, N. Prot. 00084459 del 07/05/2024

id_partic	comune	foglio	particella	AREA TOT mq	fl. zona	Denominazione zona	Proposta perimetrazione mq	ESITO VERBALE	AREA POSITIVA mq
6251420	Sizzano	17	327	477,30	10	Noche	476,46	POSITIVO	476,46
6251421	Sizzano	17	320	416,96	10	Noche	415,30	POSITIVO	415,30
6251422	Sizzano	17	321	674,26	10	Noche	674,25	POSITIVO	674,26
6251441	Sizzano	17	316	662,38	10	Noche	662,37	POSITIVO	662,37
6251442	Sizzano	17	318	535,84	10	Noche	138,66	POSITIVO PARZIALE	138,66
6251443	Sizzano	17	317	465,68	10	Noche	465,68	POSITIVO	465,68
6251444	Sizzano	17	315	328,78	10	Noche	327,79	POSITIVO	327,79
6251446	Sizzano	17	87	900,74	10	Noche	117,19	POSITIVO PARZIALE	117,19
6251453	Sizzano	17	375	121,33	10	Noche	120,43	POSITIVO	120,43
6251084	Sizzano	17	302	445,46	10	Noche	445,45	POSITIVO	445,45
6251473	Sizzano	17	378	144,07	10	Noche	144,07	POSITIVO	144,07
6251477	Sizzano	17	64	530,66	10	Noche	463,56	POSITIVO PARZIALE	463,56
6251492	Sizzano	17	374	122,16	10	Noche	121,65	POSITIVO	121,65
6251493	Sizzano	17	377	700,78	10	Noche	698,93	POSITIVO	698,93
6251497	Sizzano	17	67	604,06	10	Noche	434,66	POSITIVO PARZIALE	434,66
6251498	Sizzano	17	63	365,58	10	Noche	151,95	POSITIVO PARZIALE	151,95
6251507	Sizzano	17	370	719,31	10	Noche	719,21	POSITIVO	719,21
6251508	Sizzano	17	372	365,46	10	Noche	365,46	POSITIVO	365,46
6251515	Sizzano	17	241	3663,04	10	Noche	3646,99	POSITIVO PARZIALE	3646,99
6251519	Sizzano	17	60	749,18	10	Noche	606,11	POSITIVO PARZIALE	606,11
6251520	Sizzano	17	52	883,81	10	Noche	880,53	POSITIVO	880,53
6251532	Sizzano	17	371	311,28	10	Noche	311,28	POSITIVO	311,28
6251538	Sizzano	17	69	3640,16	10	Noche	861,36	POSITIVO PARZIALE	861,36
6251539	Sizzano	17	57	410,88	10	Noche	410,88	POSITIVO	410,88
6251540	Sizzano	17	58	8500,03	10	Noche	311,81	POSITIVO PARZIALE	311,82
6251542	Sizzano	17	61	2081,72	10	Noche	99,24	POSITIVO PARZIALE	99,24
6251543	Sizzano	17	56	662,08	10	Noche	662,08	POSITIVO	662,08
6251544	Sizzano	17	54	430,24	10	Noche	430,24	POSITIVO	430,24
6251545	Sizzano	17	52	886,31	10	Noche	343,59	POSITIVO PARZIALE	343,59
6251564	Sizzano	17	477	1808,96	10	Noche	878,33	POSITIVO PARZIALE	878,33
6251565	Sizzano	17	59	1483,98	10	Noche	113,48	POSITIVO PARZIALE	113,48
6251588	Sizzano	17	1	1248,64	10	Noche	1236,18	POSITIVO	1236,18
6251599	Sizzano	17	366	661,17	10	Noche	661,17	POSITIVO	661,17
6251600	Sizzano	17	390	340,53	10	Noche	340,53	POSITIVO	340,53
6251615	Sizzano	17	291	489,22	10	Noche	482,40	POSITIVO	482,40
6251616	Sizzano	17	389	334,77	10	Noche	334,77	POSITIVO	334,77
6251617	Sizzano	17	391	855,81	10	Noche	855,80	POSITIVO	855,80
6251620	Sizzano	17	467	715,76	10	Noche	713,45	POSITIVO	713,45
6251624	Sizzano	17	48	8799,57	10	Noche	1166,89	POSITIVO PARZIALE	1166,89
6251626	Sizzano	17	2	2068,76	10	Noche	2053,94	POSITIVO	2053,94
6251627	Sizzano	17	3	891,76	10	Noche	888,12	POSITIVO	888,12
6251639	Sizzano	17	290	502,66	10	Noche	502,66	POSITIVO	502,66
6251643	Sizzano	17	398	1663,81	10	Noche	1653,76	POSITIVO	1653,76
6251645	Sizzano	17	407	381,90	10	Noche	356,76	POSITIVO PARZIALE	356,76
6251646	Sizzano	17	4	1150,91	10	Noche	1143,25	POSITIVO	1143,25
6251679	Sizzano	17	44	1534,28	10	Noche	1530,61	POSITIVO	1530,61
6251683	Sizzano	17	288	301,78	10	Noche	301,78	POSITIVO	301,78
6251685	Sizzano	17	397	1885,53	10	Noche	1885,53	POSITIVO	1885,53
6251686	Sizzano	17	406	712,07	10	Noche	712,07	POSITIVO	712,07
6251672	Sizzano	17	43	1672,56	10	Noche	1489,46	POSITIVO PARZIALE	1489,46
6251690	Sizzano	17	404	831,55	10	Noche	813,40	POSITIVO	813,40
6251691	Sizzano	17	405	1038,58	10	Noche	1038,57	POSITIVO	1038,57
6251692	Sizzano	17	61	987,97	10	Noche	984,15	POSITIVO	984,15
6251694	Sizzano	17	46	7238,17	10	Noche	1861,68	POSITIVO PARZIALE	1861,68
6251695	Sizzano	17	40	1686,06	10	Noche	1555,48	POSITIVO PARZIALE	1555,48
6251704	Sizzano	17	68	401,64	10	Noche	32,18	POSITIVO PARZIALE	32,18
6251705	Sizzano	17	480	1094,91	10	Noche	1094,43	POSITIVO	1094,43
6251707	Sizzano	17	279	1400,46	10	Noche	1400,45	POSITIVO	1400,45
6251708	Sizzano	17	390	929,17	10	Noche	929,04	POSITIVO	929,04
6251709	Sizzano	17	82	918,46	10	Noche	918,45	POSITIVO	918,45
6251711	Sizzano	17	45	898,16	10	Noche	270,44	POSITIVO PARZIALE	270,44
6251714	Sizzano	17	39	1827,11	10	Noche	1730,41	POSITIVO PARZIALE	1730,41
6251725	Sizzano	17	389	808,07	10	Noche	808,06	POSITIVO	808,07
6251726	Sizzano	17	85	3427,74	10	Noche	347,76	POSITIVO PARZIALE	347,76
6251731	Sizzano	17	22	1385,06	10	Noche	1383,59	POSITIVO	1383,60
6251732	Sizzano	17	26	1566,34	10	Noche	1125,10	POSITIVO PARZIALE	1125,10
6251733	Sizzano	17	268	501,64	10	Noche	501,63	POSITIVO	501,63
6251735	Sizzano	17	84	827,79	10	Noche	135,81	POSITIVO PARZIALE	135,81
6251737	Sizzano	17	108	1064,95	10	Noche	1064,95	POSITIVO	1064,95
6251741	Sizzano	17	12	1042,77	10	Noche	1022,48	POSITIVO	1022,48
6251742	Sizzano	17	16	277,71	10	Noche	275,86	POSITIVO	275,86

Interna: AOO A1600A, N. Prot. 00084459 del 07/05/2024

id_parte	comune	foglio	particella	AREA TOT mq.	IL zona	Denominazione zona	Proposta perimetrazione mq	ESITO VERBALE	AREA POSITIVA mq
6251744	Sizzano	17	15	688,98	10	Noche	688,04	POSITIVO	688,04
6251746	Sizzano	17	30	1093,18	10	Noche	864,49	POSITIVO PARZIALE	864,49
6251743	Sizzano	17	27	1143,48	10	Noche	839,75	POSITIVO PARZIALE	839,75
6251748	Sizzano	17	113	924,74	10	Noche	922,82	POSITIVO	922,82
6251754	Sizzano	17	17	628,50	10	Noche	627,61	POSITIVO	627,61
6251755	Sizzano	17	20	149,93	10	Noche	147,23	POSITIVO	147,23
6251756	Sizzano	17	31	635,38	10	Noche	432,83	POSITIVO PARZIALE	432,83
6251757	Sizzano	17	110	303,07	10	Noche	293,65	POSITIVO	293,65
6251758	Sizzano	17	111	728,55	10	Noche	725,81	POSITIVO	725,81
6251760	Sizzano	17	91	1083,08	10	Noche	1083,08	POSITIVO	1083,08
6251764	Sizzano	17	489	380,87	10	Noche	222,74	POSITIVO PARZIALE	222,74
6251765	Sizzano	17	468	772,56	10	Noche	772,56	POSITIVO	772,56
6251772	Sizzano	17	94	587,96	10	Noche	587,75	POSITIVO	587,75
6251777	Sizzano	17	95	558,08	10	Noche	558,87	POSITIVO	558,87
6251781	Sizzano	17	104	3359,40	10	Noche	3354,49	POSITIVO	3354,49
6251782	Sizzano	17	88	294,04	10	Noche	117,47	POSITIVO PARZIALE	117,47
6251784	Sizzano	17	103	763,75	10	Noche	763,74	POSITIVO	763,74
6251785	Sizzano	17	99	897,46	10	Noche	897,14	POSITIVO	897,14
6251786	Sizzano	17	100	659,69	10	Noche	814,11	POSITIVO PARZIALE	814,11
6247232	Sizzano	4	605	378,48	11	Piano della Strona	378,48	POSITIVO	378,48
6247243	Sizzano	4	234	427,92	11	Piano della Strona	188,58	POSITIVO PARZIALE	188,58
6247249	Sizzano	4	235	462,48	11	Piano della Strona	462,45	POSITIVO	462,45
6247252	Sizzano	4	236	974,27	11	Piano della Strona	85,16	POSITIVO PARZIALE	85,16
6247258	Sizzano	4	229	1015,80	11	Piano della Strona	1015,84	POSITIVO	1015,84
6247263	Sizzano	4	230	981,63	11	Piano della Strona	236,08	POSITIVO PARZIALE	236,07
6247287	Sizzano	4	112	1417,40	11	Piano della Strona	1417,40	POSITIVO	1417,40
6247273	Sizzano	4	111	1465,45	11	Piano della Strona	1382,57	POSITIVO PARZIALE	1382,57
6247300	Sizzano	4	488	390,88	11	Piano della Strona	333,50	POSITIVO PARZIALE	333,50
6247312	Sizzano	4	96	1184,70	11	Piano della Strona	880,34	POSITIVO PARZIALE	880,35
6247318	Sizzano	4	89	448,97	11	Piano della Strona	419,20	POSITIVO PARZIALE	419,20
6247319	Sizzano	4	108	480,16	11	Piano della Strona	384,19	POSITIVO PARZIALE	384,19
6247334	Sizzano	4	95	387,25	11	Piano della Strona	285,04	POSITIVO PARZIALE	285,04
6247335	Sizzano	4	100	433,54	11	Piano della Strona	397,56	POSITIVO PARZIALE	397,56
6247336	Sizzano	4	109	792,35	11	Piano della Strona	679,92	POSITIVO PARZIALE	679,92
6247353	Sizzano	4	92	862,90	11	Piano della Strona	373,29	POSITIVO PARZIALE	373,29
6247375	Sizzano	4	44	2124,38	11	Piano della Strona	1656,16	POSITIVO PARZIALE	1656,11
6247436	Sizzano	4	41	1937,58	11	Piano della Strona	1937,58	POSITIVO	1937,58
6247437	Sizzano	4	40	1376,47	11	Piano della Strona	1028,94	POSITIVO PARZIALE	1028,94
6247457	Sizzano	4	38	1563,56	11	Piano della Strona	1154,67	POSITIVO PARZIALE	1154,67
6247465	Sizzano	4	39	1805,77	11	Piano della Strona	980,84	POSITIVO PARZIALE	980,81
6247478	Sizzano	4	36	4083,48	11	Piano della Strona	3826,17	POSITIVO PARZIALE	3826,17
6247479	Sizzano	4	37	1380,10	11	Piano della Strona	1371,60	POSITIVO	1371,60
6247494	Sizzano	4	35	1805,51	11	Piano della Strona	989,69	POSITIVO PARZIALE	989,69
6247502	Sizzano	4	539	499,86	11	Piano della Strona	348,43	POSITIVO PARZIALE	222,37
6247503	Sizzano	4	32	4717,93	11	Piano della Strona	4717,89	POSITIVO	4717,89
6247504	Sizzano	4	34	1972,07	11	Piano della Strona	1517,71	POSITIVO PARZIALE	1517,71
6247508	Sizzano	4	33	13078,72	11	Piano della Strona	1171,52	POSITIVO PARZIALE	1171,62
6247511	Sizzano	4	528	1903,59	11	Piano della Strona	1838,33	POSITIVO PARZIALE	1838,33
6247512	Sizzano	4	537	803,50	11	Piano della Strona	474,65	POSITIVO PARZIALE	474,65

Interna: AOO A1600A, N. Prot. 0008445 del 07/05/2024

Allegato 3: Cartografie di dettaglio aree esito positivo

INDICE DELLE TAVOLE

Dettaglio esito positivo zone di produzione Baraggiole e Priosa	pag 1
Dettaglio esito positivo zona di produzione Malpaga	pag 2
Dettaglio esito positivo zona di produzione Motto Giulaj	pag 3
Dettaglio esito positivo zona di produzione Noche	pag 4
Dettaglio esito positivo zona di produzione Piano dello Strona	pag 5
Dettaglio esito positivo zona di produzione Ronco del Marchese	pag 6
Dettaglio esito positivo zone di produzione San Clemente e San Bartolomeo	pag 7
Dettaglio esito positivo zona di produzione San Giuseppe	pag 8
Dettaglio esito positivo zona di produzione Val Fré	pag 9

Interna: AOO A1600A, N. Prot. 00084459 del 07/05/2024

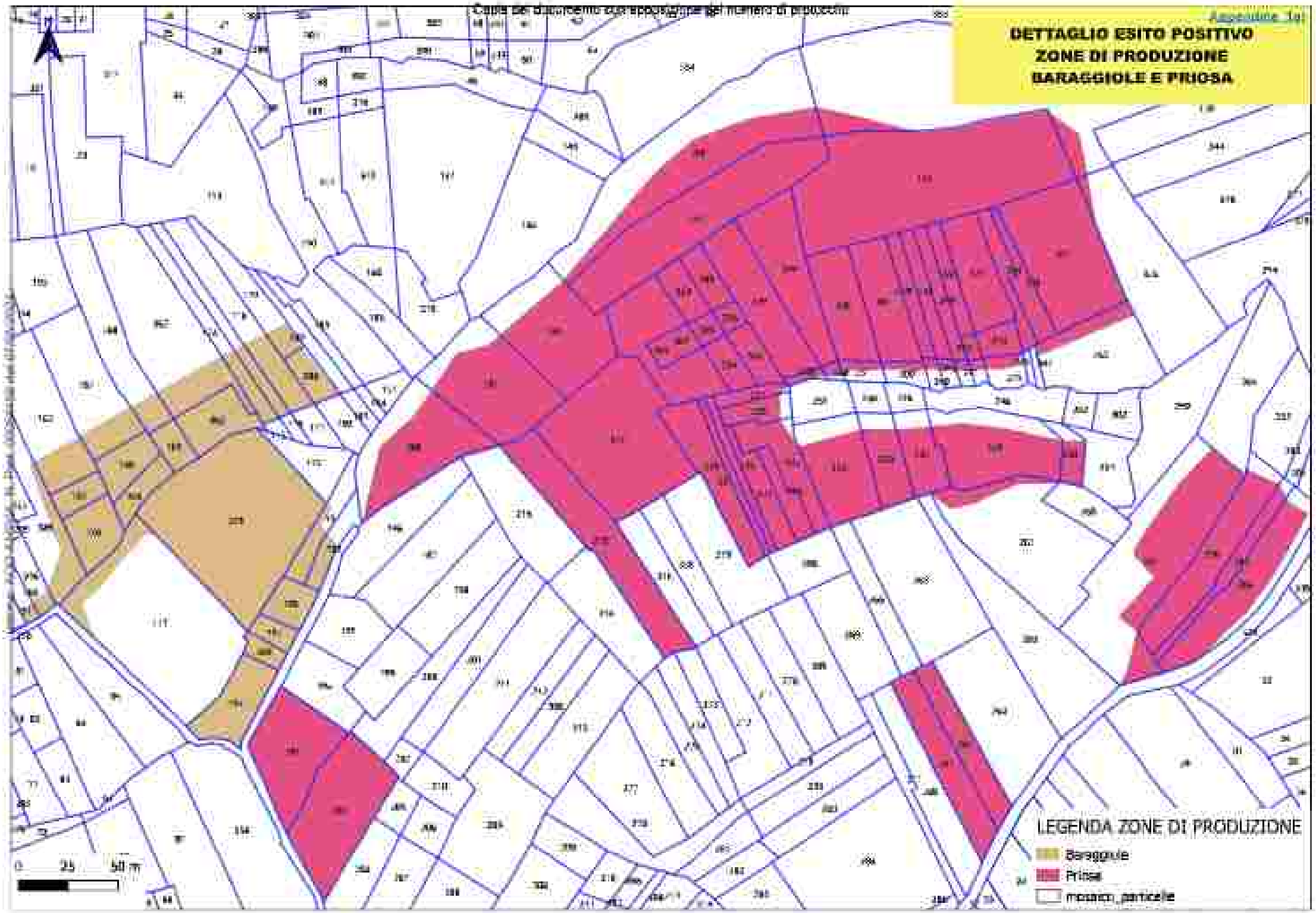
DETTAGLIO ESITO POSITIVO
ZONE DI PRODUZIONE
BARAGGIOLE E PRIOSA
LEGENDA ZONE DI PRODUZIONE
Baraggiole
Priosa
mosaico_particelle
0 25 50 m

Allegato 3B

DETTAGLIO ESITO POSITIVO
ZONA DI PRODUZIONE
MALPAGA

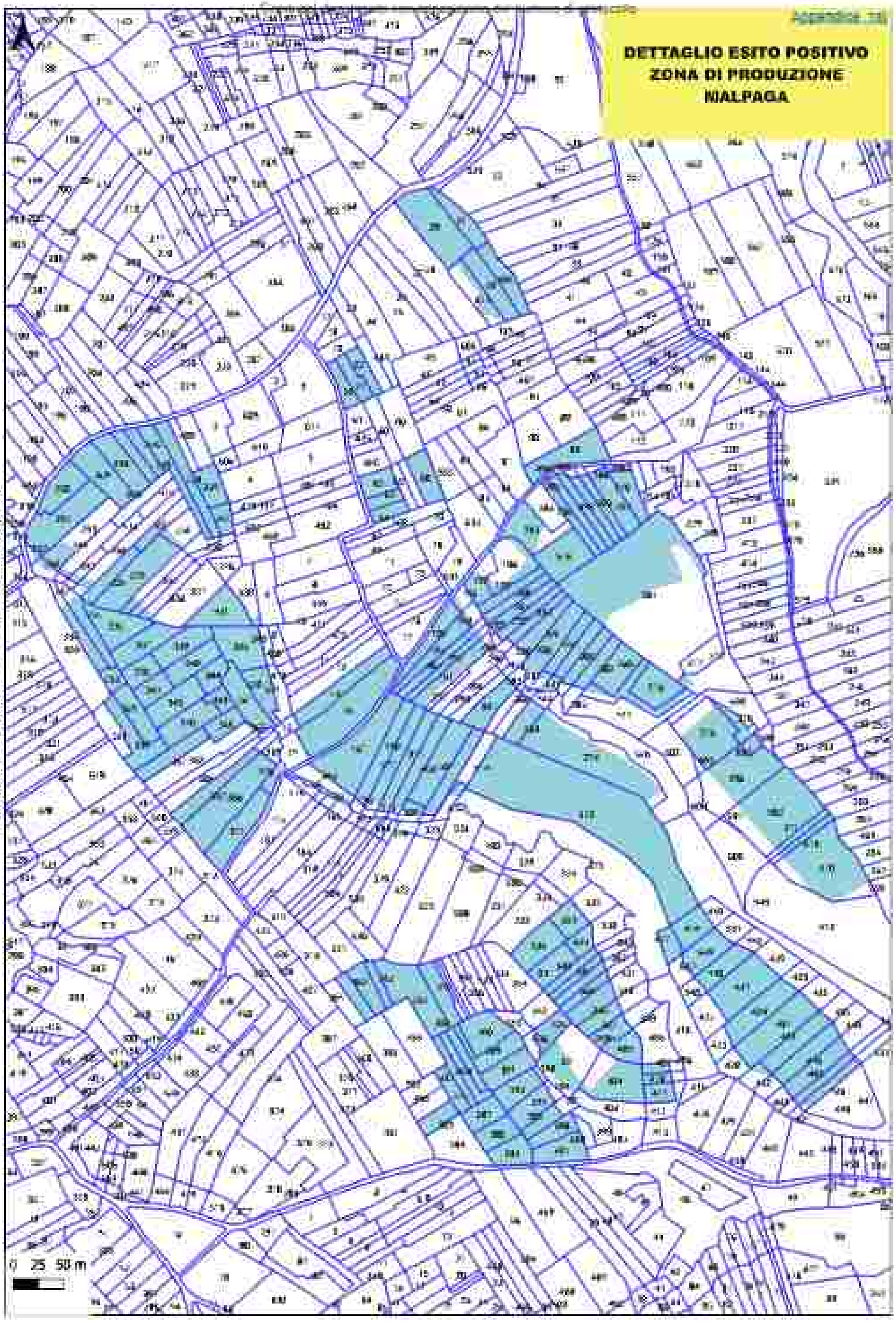

Interna: AOO A1600A_N. Prot. 0008445B del 07/05/2024

Copia del documento su specifiche del Titolare di protocollo

Allegato 1a)

DETTAGLIO ESITO POSITIVO
ZONA DI PRODUZIONE
MOTTO SIULAJ

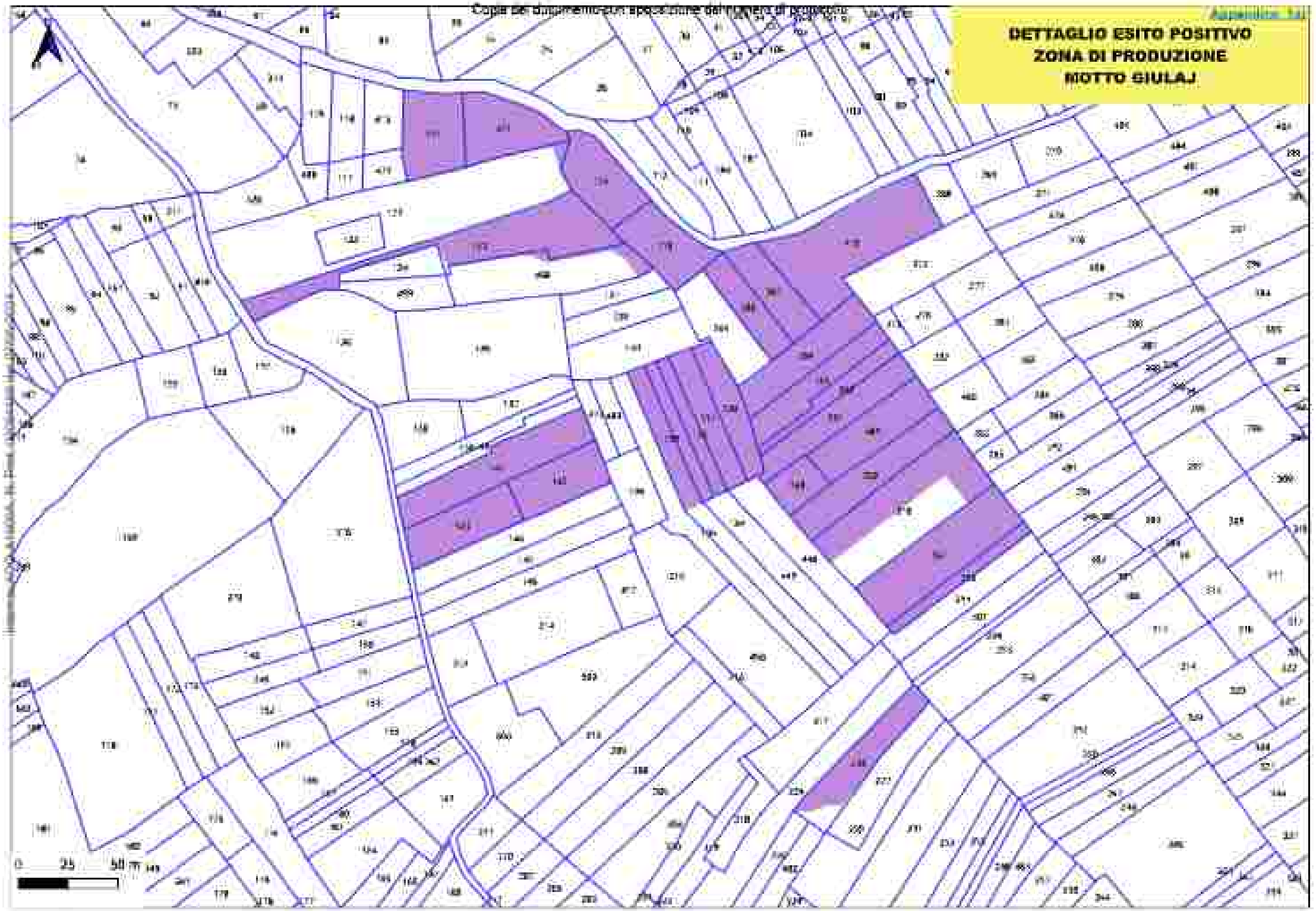

Fogli da dattiloscritto con apposizione del numero di protocollo

Appendice 1a

DETTAGLIO ESITO POSITIVO
ZONA DI PRODUZIONE
NOCHE

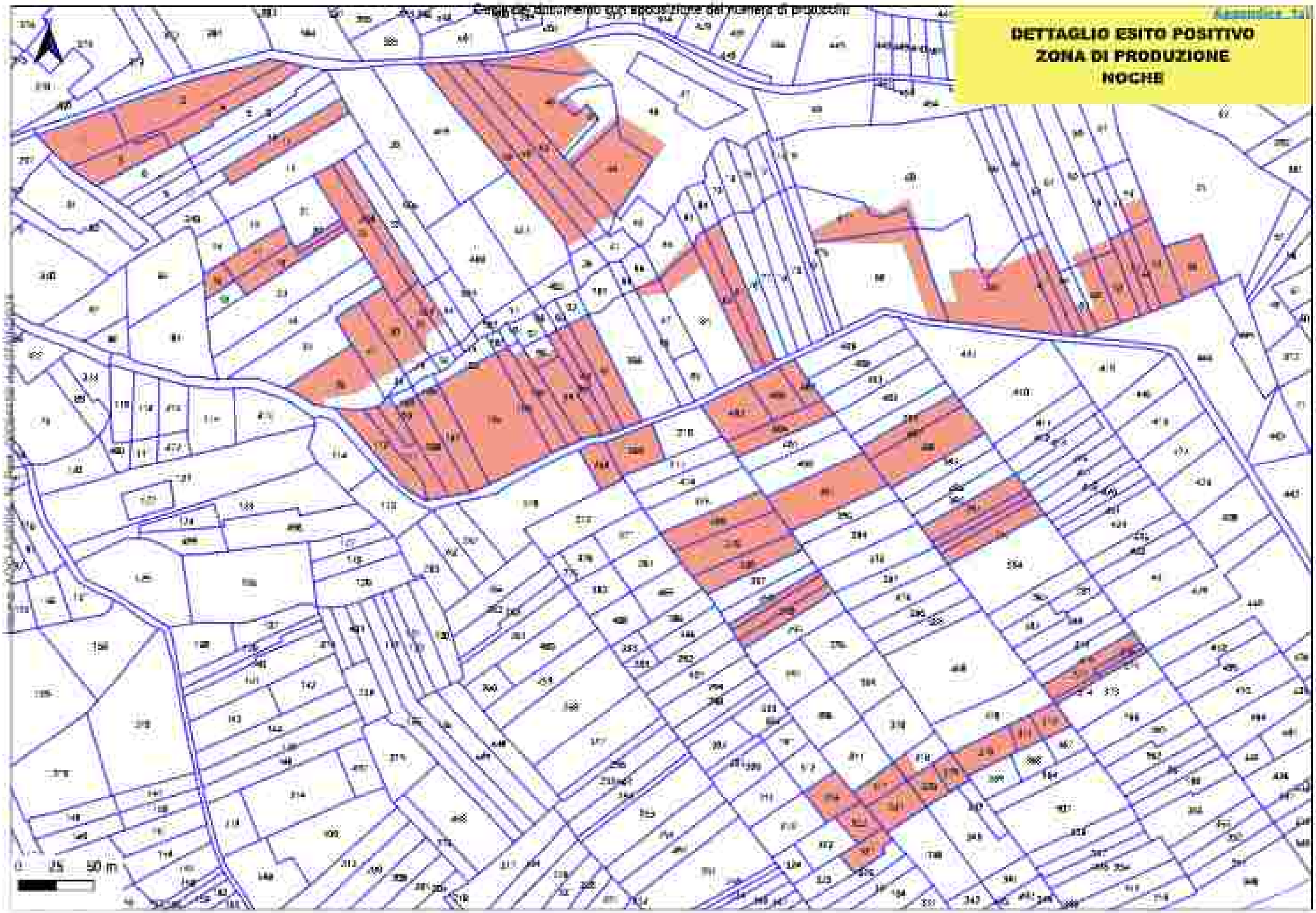

Firma: AOO A1600A, N. Prot. 0008445B del 07/05/2024

Copia da stampare con specificare del numero di particelle

Appendice 1a2

DETTAGLIO ESITO POSITIVO
ZONA DI PRODUZIONE
RONCO DEL MARCHESE

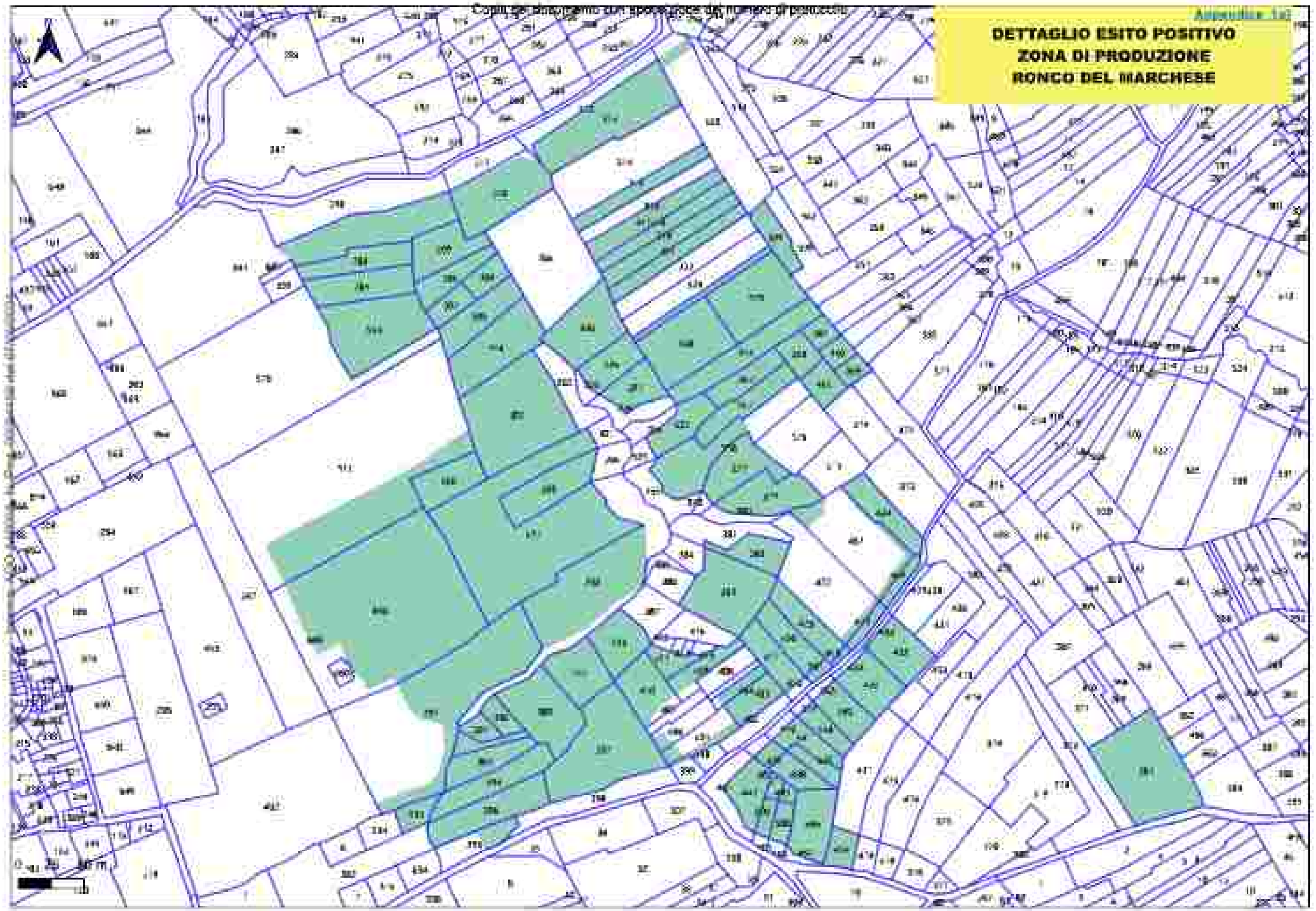

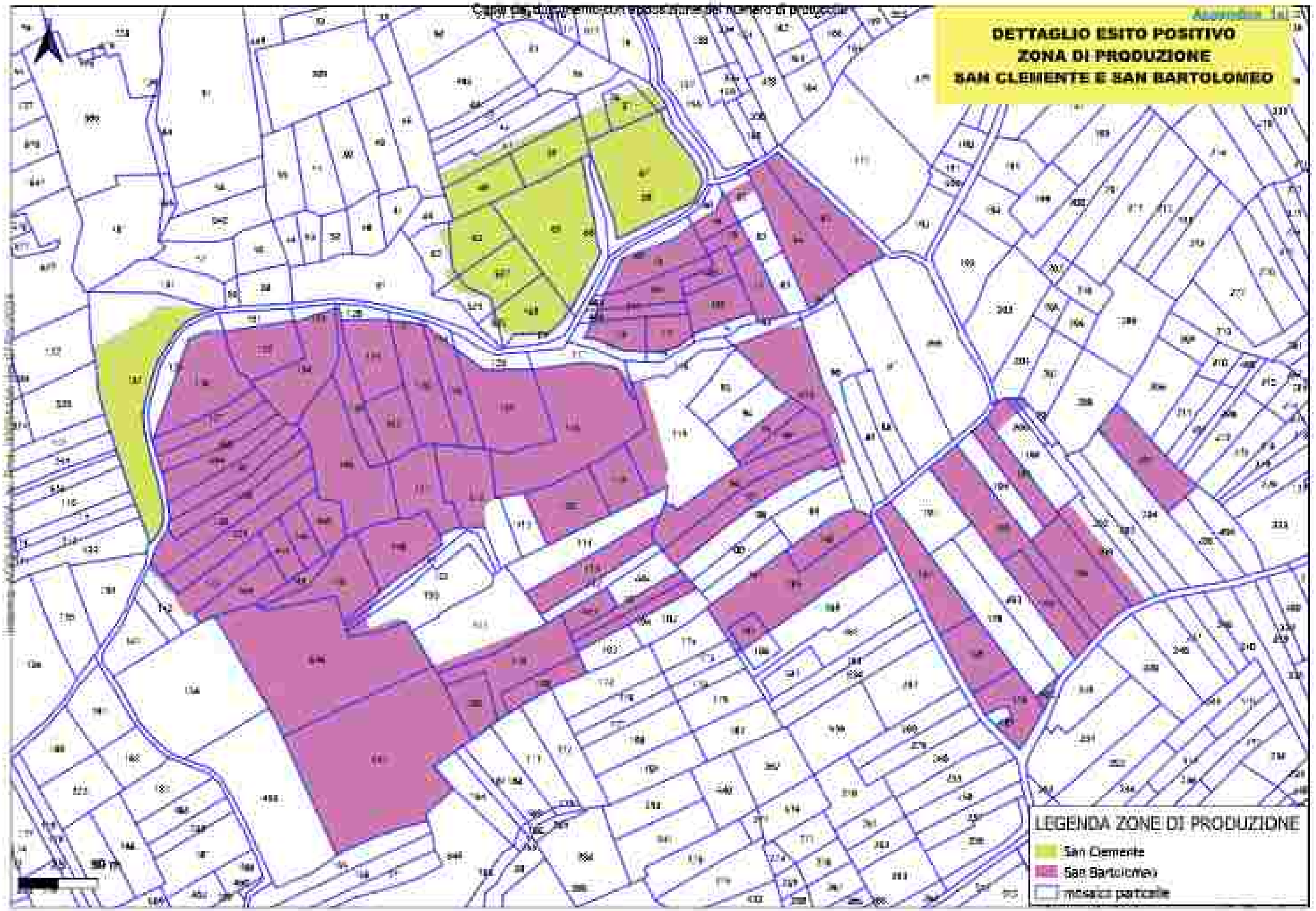
DETTAGLIO ESITO POSITIVO
ZONA DI PRODUZIONE
SAN CLEMENTE E SAN BARTOLOMEO
LEGENDA ZONE DI PRODUZIONE
San Clemente
San Bartolomeo
mosaico parcelle

Copia del documento con apposizione del numero di protocollo

Appendice 1a)

DETTAGLIO ESITO POSITIVO
ZONA DI PRODUZIONE
SAN GIUSEPPE

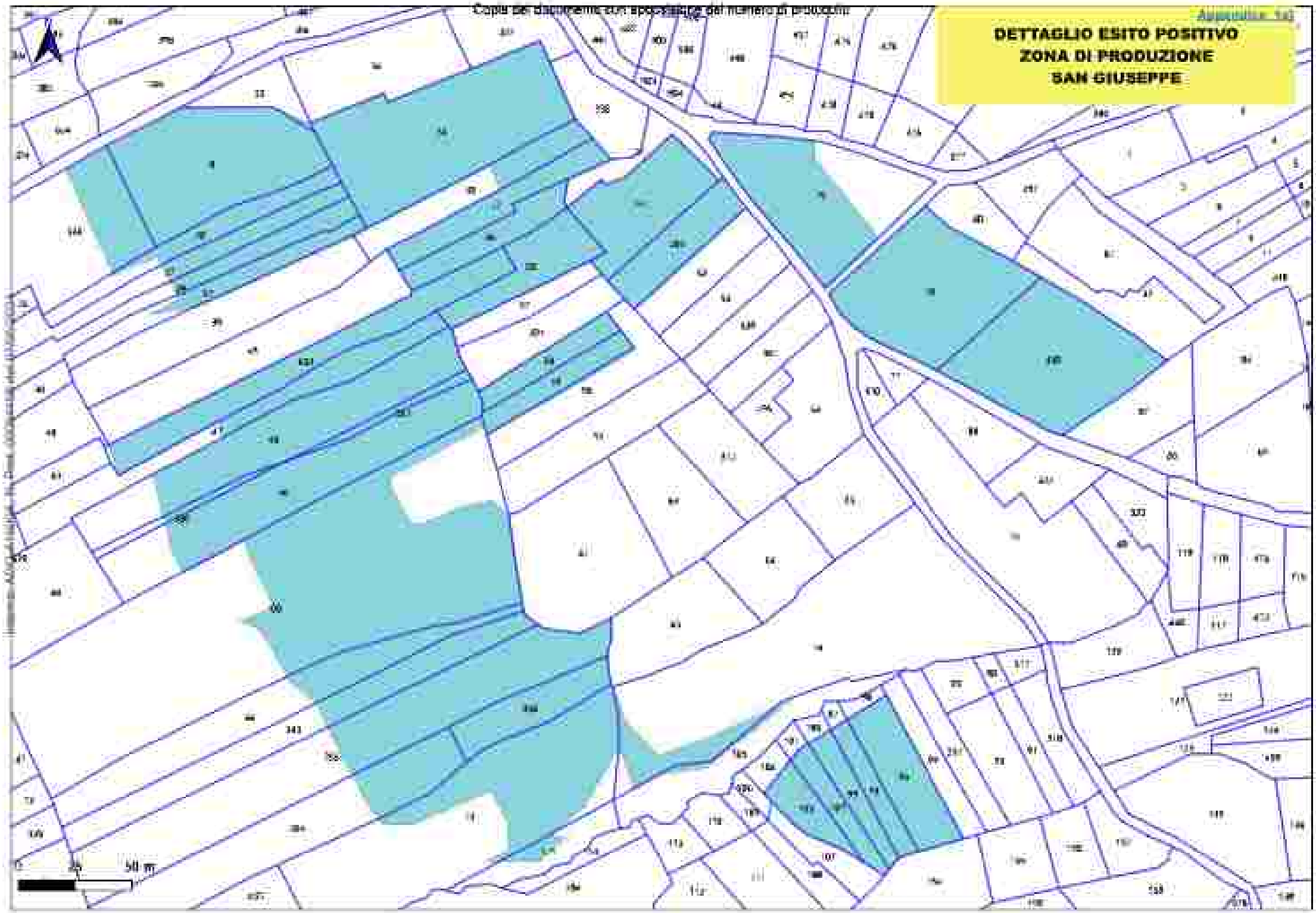

DETTAGLIO ESITO POSITIVO
ZONA DI PRODUZIONE
VAL FRE'
0 25 50 m

Allegato 4: Tabella particelle catastali aree esito negativo

Sez. catastale	foglio	particella	AREA TOT mq	N. zona	Denominazione zona	Frequenza percentuale mq	ESITO VERBALE	AREA PARZIALE NEGATIVO
6248117 Sizzano	6	642	1409,06	1	San Clemente	1409,06	ESCLUSA Comodo Ecologico RER	1409,06
6248241 Sizzano	6	58	1066,07	1	San Clemente	1066,07	ESCLUSA Comodo Ecologico RER	1066,07
6248833 Sizzano	6	31	1222,85	1	San Clemente	1228,27	ESCLUSA Comodo Ecologico RER	1228,27
6248361 Sizzano	6	55	1217,62	1	San Clemente	1217,67	ESCLUSA Comodo Ecologico RER	1217,67
6248797 Sizzano	6	51	1287,47	1	San Clemente	1287,31	ESCLUSA Comodo Ecologico RER	1287,31
6248139 Sizzano	6	33	1917,57	1	San Clemente	1914,89	ESCLUSA Comodo Ecologico RER	1914,89
6248142 Sizzano	6	38	840,01	1	San Clemente	840,00	ESCLUSA Comodo Ecologico RER	418,49
6248157 Sizzano	6	33	886,62	1	San Clemente	886,61	ESCLUSA Comodo Ecologico RER	886,61
6248106 Sizzano	6	41	1108,88	1	San Clemente	1108,88	ESCLUSA Comodo Ecologico RER	334,88
6248158 Sizzano	6	37	818,58	1	San Clemente	818,58	ESCLUSA Comodo Ecologico RER	149,82
6248160 Sizzano	6	15	3190,87	1	San Clemente	1105,66	ESCLUSA Comodo Ecologico RER	1176,66
6248177 Sizzano	6	42	1061,61	1	San Clemente	1061,61	ESCLUSA Comodo Ecologico RER	1061,61
6248178 Sizzano	6	36	972,95	1	San Clemente	972,95	ESCLUSA Comodo Ecologico RER	972,95
6248179 Sizzano	6	511	1840,36	1	San Clemente	1319,99	ESCLUSA Comodo Ecologico RER	1319,99
6248198 Sizzano	6	29	2672,54	1	San Clemente	34,70	ESCLUSA Comodo Ecologico RER	34,70
6248199 Sizzano	6	34	2767,14	1	San Clemente	1947,81	ESCLUSA Comodo Ecologico RER	1942,81
6248200 Sizzano	6	511	866,49	1	San Clemente	346,42	ESCLUSA Comodo Ecologico RER	346,42
6248220 Sizzano	6	21	1825,81	1	San Clemente	714,18	ESCLUSA Comodo Ecologico RER	714,18
6248222 Sizzano	6	43	535,08	1	San Clemente	535,08	ESCLUSA Comodo Ecologico RER	535,08
6248223 Sizzano	6	17	1589,03	1	San Clemente	452,90	ESCLUSA Comodo Ecologico RER	451,59
6248239 Sizzano	6	23	1932,72	1	San Clemente	1932,72	ESCLUSA Comodo Ecologico RER	1932,72
6248240 Sizzano	6	25	1179,50	1	San Clemente	1179,50	ESCLUSA Comodo Ecologico RER	1179,50
6248241 Sizzano	6	44	465,94	1	San Clemente	465,94	ESCLUSA Comodo Ecologico RER	465,94
6248250 Sizzano	6	19	797,32	1	San Clemente	797,32	ESCLUSA Comodo Ecologico RER	797,32
6248251 Sizzano	6	18	638,12	1	San Clemente	638,12	ESCLUSA Comodo Ecologico RER	638,12
6248643 Sizzano	7	32	2259,54	1	San Clemente	1966,74	ESCLUSA Comodo Ecologico RER	1966,74
6248713 Sizzano	7	450	5664,82	1	San Clemente	5510,67	ESCLUSA Comodo Ecologico RER	5510,67
6248714 Sizzano	7	54	5688,86	1	San Clemente	1541,71	ESCLUSA Comodo Ecologico RER	1541,71
6248727 Sizzano	7	132	4820,21	1	San Clemente	4804,91	ESCLUSA Comodo Ecologico RER	1166,39
6248731 Sizzano	7	283	1198,87	1	San Clemente	1167,93	ESCLUSA Comodo Ecologico RER	1167,93
6248752 Sizzano	7	23	5707,41	1	San Clemente	5537,85	ESCLUSA Comodo Ecologico RER	5537,85
6248753 Sizzano	7	30	1004,30	1	San Clemente	1004,30	ESCLUSA Comodo Ecologico RER	1004,30
6248764 Sizzano	7	139	4330,81	1	San Clemente	4084,46	ESCLUSA Comodo Ecologico RER	1484,46
6248766 Sizzano	7	56	2028,49	1	San Clemente	1909,26	ESCLUSA Comodo Ecologico RER	1909,26
6248768 Sizzano	7	287	2969,82	1	San Clemente	2820,78	ESCLUSA Comodo Ecologico RER	2927,82
6248774 Sizzano	7	32	1064,81	1	San Clemente	943,15	ESCLUSA Comodo Ecologico RER	943,15
6248776 Sizzano	7	27	574,89	1	San Clemente	574,89	ESCLUSA Comodo Ecologico RER	574,89
6248778 Sizzano	7	39	978,12	1	San Clemente	918,13	ESCLUSA Comodo Ecologico RER	918,13
6248780 Sizzano	7	650	1916,58	1	San Clemente	889,64	ESCLUSA Comodo Ecologico RER	889,65
6248801 Sizzano	7	448	1095,87	1	San Clemente	987,78	ESCLUSA Comodo Ecologico RER	987,78
6248802 Sizzano	7	26	489,91	1	San Clemente	484,76	ESCLUSA Comodo Ecologico RER	484,76
6248803 Sizzano	7	28	1250,53	1	San Clemente	1050,53	ESCLUSA Comodo Ecologico RER	1050,53
6248805 Sizzano	7	128	56,16	1	San Clemente	56,16	ESCLUSA Comodo Ecologico RER	56,16
6248806 Sizzano	7	127	1876,47	1	San Clemente	1121,28	ESCLUSA Comodo Ecologico RER	1121,28
6248835 Sizzano	7	29	501,75	1	San Clemente	480,91	ESCLUSA Comodo Ecologico RER	480,91
6248836 Sizzano	7	579	41,39	1	San Clemente	41,39	ESCLUSA Comodo Ecologico RER	41,39
6248838 Sizzano	7	34	437,98	1	San Clemente	401,53	ESCLUSA Comodo Ecologico RER	401,53
6248839 Sizzano	7	456	390,90	1	San Clemente	376,19	ESCLUSA Comodo Ecologico RER	376,19
6248777 Sizzano	7	300	5140,38	1	San Clemente	5140,38	ESCLUSA Comodo Ecologico RER	5140,38
6248353 Sizzano	6	189	100,90	2	San Bartolomeo	106,90	NEGATIVO AL CATASTO EDIFICATO	106,90
6247621 Sizzano	5	154	1143,21	3	Baraggiole	1143,21	ESCLUSA Comodo Ecologico RER	1143,21
6247687 Sizzano	5	169	2177,33	3	Baraggiole	2177,33	ESCLUSA Comodo Ecologico RER	169,63
6247627 Sizzano	5	288	371,43	3	Baraggiole	371,43	ESCLUSA Comodo Ecologico RER	34,15
6247703 Sizzano	5	153	1235,56	3	Baraggiole	1235,56	ESCLUSA Comodo Ecologico RER	1235,56
6247704 Sizzano	5	128	1520,13	3	Baraggiole	675,73	ESCLUSA Comodo Ecologico RER	235,63
6247709 Sizzano	5	178	1371,62	3	Baraggiole	1371,62	ESCLUSA Comodo Ecologico RER	848,42
6247710 Sizzano	5	179	816,72	3	Baraggiole	816,72	ESCLUSA Comodo Ecologico RER	842,42
6247736 Sizzano	5	167	1890,05	3	Baraggiole	1890,05	ESCLUSA Comodo Ecologico RER	1573,00
6247737 Sizzano	5	175	662,68	3	Baraggiole	662,68	ESCLUSA Comodo Ecologico RER	476,63
6247756 Sizzano	5	188	1708,07	3	Baraggiole	1708,07	ESCLUSA Comodo Ecologico RER	1480,31
6247760 Sizzano	5	362	3308,49	3	Baraggiole	3308,49	ESCLUSA Comodo Ecologico RER	2672,43
6247761 Sizzano	5	174	819,76	3	Baraggiole	819,76	ESCLUSA Comodo Ecologico RER	818,61
6247974 Sizzano	6	413	1488,91	5	Ronco del Vanchese	1288,98	NEGATIVO PARZIALE	8,34
6247975 Sizzano	6	409	747,56	5	Ronco del Vanchese	123,61	NEGATIVO PARZIALE	2,53
6247990 Sizzano	6	376	1987,48	5	Ronco del Vanchese	21,41	NEGATIVO	21,10
6247108 Sizzano	4	441	583,49	6	Valpaga	37,34	NEGATIVO	37,34
6247268 Sizzano	4	447	5938,34	6	Valpaga	722,09	NEGATIVO	722,09
6247270 Sizzano	4	273	6846,58	6	Valpaga	113,87	NEGATIVO	105,66
6247285 Sizzano	4	446	2584,76	6	Valpaga	2622,69	NEGATIVO	2622,69
6247288 Sizzano	4	187	908,72	6	Valpaga	838,72	NEGATIVO PARZIALE	362,40
6247289 Sizzano	4	302	802,57	6	Valpaga	802,57	NEGATIVO PARZIALE	18,48
6247291 Sizzano	4	283	881,37	6	Valpaga	881,37	NEGATIVO PARZIALE	5,56
6247106 Sizzano	4	435	893,17	6	Valpaga	26,89	NEGATIVO	26,89
6247107 Sizzano	4	440	750,12	6	Valpaga	76,82	NEGATIVO	76,82
6247112 Sizzano	4	188	1813,94	6	Valpaga	1813,78	NEGATIVO PARZIALE	1114,66

Interna: AOO A1600A, N. Prot. 0008458 del 07/05/2024

Interna: AOO A1600A, N. Prot. 0008458 del 07/05/2024

Il perito	comune	foglio	particella	AREA TOT mq	N. zona	Denominazione zona	Frequenza percentuale mq	ESITO VERBALE	AREA PARZIALE NEGATIVA
6247137	Sizzano	4	8	1176,6	6	Valpaga	99,03	EGATIVO	99,03
6247141	Sizzano	4	203	1758,06	6	Valpaga	1190,92	EGATIVO	11,02
6247163	Sizzano	4	512	12642,83	6	Valpaga	4927,14	EGATIVO	4927,14
6247170	Sizzano	4	604	350,32	6	Valpaga	27,11	EGATIVO	27,11
6247171	Sizzano	4	603	3473,77	6	Valpaga	1626,32	EGATIVO	1626,32
6247180	Sizzano	4	610	468,04	6	Valpaga	454,31	EGATIVO PARZIALE	43,04
6247181	Sizzano	4	271	466,99	6	Valpaga	485,38	EGATIVO PARZIALE	73,19
6247183	Sizzano	4	270	4447,48	6	Valpaga	4447,08	EGATIVO PARZIALE	745,63
6247184	Sizzano	4	599	3418,38	6	Valpaga	3217,42	EGATIVO PARZIALE	774,12
6247192	Sizzano	4	507	49,84	6	Valpaga	49,84	EGATIVO	49,84
6247193	Sizzano	4	583	4957,56	6	Valpaga	4957,63	EGATIVO PARZIALE	819,76
6247277	Sizzano	4	90	1598,67	6	Valpaga	81,73	EGATIVO	81,73
6247285	Sizzano	4	89	1831,87	6	Valpaga	183,46	EGATIVO	183,85
6248147	Sizzano	6	367	2.331,72	6	Valpaga	78,70	EGATIVO	78,70
6248368	Sizzano	6	363	600,77	6	Valpaga	59,10	EGATIVO	59,10
6248369	Sizzano	6	364	1198,18	6	Valpaga	58,34	EGATIVO PARZIALE	48,73
6248368	Sizzano	6	364	1198,18	6	Valpaga	58,34	EGATIVO PARZIALE	19,62
6251099	Sizzano	16	195	937,56	6	Val Fre	560,26	EGATIVO PARZIALE	2,91
6251100	Sizzano	16	182	2459,63	6	Val Fre	1767,81	EGATIVO PARZIALE	7,63
6251045	Sizzano	16	208	5.86,57	6	Val Fre	1040,84	ESCLUSA Corridoio Ecologico RER	1040,84
6251326	Sizzano	17	511	238,90	6	Val Fre	238,90	ESCLUSA Corridoio Ecologico RER	238,90
6251046	Sizzano	16	213	3118,14	6	Val Fre	3118,04	ESCLUSA Corridoio Ecologico RER	3118,04
6251058	Sizzano	15	216	3261,53	6	Val Fre	3258,34	ESCLUSA Corridoio Ecologico RER	3258,34
6251068	Sizzano	15	222	717,63	6	Val Fre	717,63	ESCLUSA Corridoio Ecologico RER	717,63
6251060	Sizzano	16	214	2970,32	6	Val Fre	2970,70	ESCLUSA Corridoio Ecologico RER	2970,70
6251061	Sizzano	16	255	2702,81	6	Val Fre	2700,08	ESCLUSA Corridoio Ecologico RER	2700,08
6251072	Sizzano	16	221	980,81	6	Val Fre	980,81	ESCLUSA Corridoio Ecologico RER	980,81
6251073	Sizzano	16	217	757,16	6	Val Fre	757,16	ESCLUSA Corridoio Ecologico RER	757,16
6251074	Sizzano	16	215	2244,84	6	Val Fre	2244,84	ESCLUSA Corridoio Ecologico RER	2244,84
6251081	Sizzano	16	188	4789,17	6	Val Fre	4789,09	ESCLUSA Corridoio Ecologico RER	3691,42
6251082	Sizzano	16	203	4205,85	6	Val Fre	4205,84	ESCLUSA Corridoio Ecologico RER	4205,84
6251083	Sizzano	16	201	2743,21	6	Val Fre	2743,21	ESCLUSA Corridoio Ecologico RER	2743,21
6251085	Sizzano	16	209	2290,06	6	Val Fre	2290,06	ESCLUSA Corridoio Ecologico RER	2290,06
6251086	Sizzano	16	210	2773,04	6	Val Fre	2772,63	ESCLUSA Corridoio Ecologico RER	2772,63
6251088	Sizzano	16	218	932,83	6	Val Fre	932,83	ESCLUSA Corridoio Ecologico RER	932,83
6251089	Sizzano	16	210	1817,27	6	Val Fre	1816,51	ESCLUSA Corridoio Ecologico RER	1816,51
6251090	Sizzano	16	211	1297,67	6	Val Fre	1297,52	ESCLUSA Corridoio Ecologico RER	1297,52
6251101	Sizzano	16	209	2767,84	6	Val Fre	2767,84	ESCLUSA Corridoio Ecologico RER	2767,84
6251102	Sizzano	16	205	2812,43	6	Val Fre	2812,43	ESCLUSA Corridoio Ecologico RER	2812,43
6251103	Sizzano	16	207	3370,75	6	Val Fre	2308,08	ESCLUSA Corridoio Ecologico RER	2308,08
6251106	Sizzano	16	219	1.985,46	6	Val Fre	1019,81	ESCLUSA Corridoio Ecologico RER	1019,81
6251116	Sizzano	16	209	1267,69	6	Val Fre	1267,69	ESCLUSA Corridoio Ecologico RER	1267,69
6251178	Sizzano	16	179	679,88	6	Val Fre	123,67	ESCLUSA Corridoio Ecologico RER	123,67
6251179	Sizzano	16	186	223,04	6	Val Fre	223,04	ESCLUSA Corridoio Ecologico RER	223,04
6251311	Sizzano	17	165	3154,15	6	Val Fre	3154,84	ESCLUSA Corridoio Ecologico RER	3154,84
6251318	Sizzano	17	168	3935,47	6	Val Fre	3987,41	ESCLUSA Corridoio Ecologico RER	3987,41
6251319	Sizzano	17	174	875,16	6	Val Fre	875,16	ESCLUSA Corridoio Ecologico RER	875,16
6251347	Sizzano	17	165	3574,27	6	Val Fre	59,63	ESCLUSA Corridoio Ecologico RER	59,63
6251348	Sizzano	17	172	583,47	6	Val Fre	31,18	ESCLUSA Corridoio Ecologico RER	31,18
6251350	Sizzano	17	455	1258,43	6	Val Fre	126,38	ESCLUSA Corridoio Ecologico RER	126,38
6251363	Sizzano	17	187	1112,73	6	Val Fre	900,02	ESCLUSA Corridoio Ecologico RER	900,02
6251378	Sizzano	17	179	916,01	6	Val Fre	916,99	ESCLUSA Corridoio Ecologico RER	916,01
6251150	Sizzano	16	177	301,82	6	Val Fre	301,82	ESCLUSA Corridoio Ecologico RER	301,82
6251321	Sizzano	17	200	1639,69	6	Monte Giulio	1639,44	ESCLUSA Corridoio Ecologico RER	1639,44
6251329	Sizzano	17	201	646,35	6	Monte Giulio	646,02	ESCLUSA Corridoio Ecologico RER	646,02
6251394	Sizzano	17	402	912,35	6	Monte Giulio	869,60	ESCLUSA Corridoio Ecologico RER	869,60
6251417	Sizzano	17	326	717,32	6	Monte Giulio	748,60	ESCLUSA Corridoio Ecologico RER	748,60
6251438	Sizzano	17	326	1295,15	6	Monte Giulio	1293,14	ESCLUSA Corridoio Ecologico RER	193,50
6251320	Sizzano	17	202	2237,62	6	Monte Giulio	2237,63	ESCLUSA Corridoio Ecologico RER	2237,63
6251409	Sizzano	17	277	1101,61	6	Monte Giulio	69,35	ESCLUSA Corridoio Ecologico RER	69,35
6251584	Sizzano	17	479	260,71	10	Noche	60,05	EGATIVO	60,05
6251676	Sizzano	17	71	210,21	10	Noche	31,23	EGATIVO	31,23
6251678	Sizzano	17	72	367,34	10	Noche	75,91	EGATIVO	75,91
6251647	Sizzano	17	79	441,27	10	Noche	48,71	EGATIVO	48,71
6251671	Sizzano	17	78	908,76	10	Noche	101,29	EGATIVO	101,29
6251671	Sizzano	17	78	588,04	10	Noche	55,89	EGATIVO	55,89
6251693	Sizzano	17	79	418,14	10	Noche	33,48	EGATIVO	33,48
6251346	Sizzano	17	347	674,70	10	Noche	669,41	ESCLUSA Corridoio Ecologico RER	669,41
6251365	Sizzano	17	348	714,39	10	Noche	714,39	ESCLUSA Corridoio Ecologico RER	714,39
6251372	Sizzano	17	344	1901,05	10	Noche	1496,30	ESCLUSA Corridoio Ecologico RER	1496,30
6251374	Sizzano	17	355	1051,29	10	Noche	1051,29	ESCLUSA Corridoio Ecologico RER	1051,29
6251386	Sizzano	17	354	1303,05	10	Noche	1302,27	ESCLUSA Corridoio Ecologico RER	1302,27
6251473	Sizzano	17	358	860,93	10	Noche	777,81	ESCLUSA Corridoio Ecologico RER	777,81
6251432	Sizzano	17	499	380,75	10	Noche	568,98	ESCLUSA Corridoio Ecologico RER	568,98
6251435	Sizzano	17	357	569,79	10	Noche	577,82	ESCLUSA Corridoio Ecologico RER	577,82

Id. particella	comune	foglio	particella	AREA TOT (mq)	N. zona	Denominazione zona	Frazione percentuale (mq)	ESITO VERBALE	AREA FASCIA NEGATIVO
6281428	Sizzano	17	366	3844,00	10	Vigneto	10,77	ESCLUSA Condizioni Strategiche PEP	83,77
6251391	Sizzano	17	441	3706,74	10	Vigneto	3706,74	ESCLUSA Condizioni Strategiche PEP	3706,74
6251411	Sizzano	17	447	3310,55	10	Vigneto	3310,55	ESCLUSA Condizioni Strategiche PEP	3310,55
6247249	Sizzano	4	113	2017,12	11	Piano della Stroma	52,69	NEGATIVO	52,69
6247274	Sizzano	4	113	2625,21	11	Piano della Stroma	81,93	NEGATIVO	81,93
6247276	Sizzano	4	44	3124,38	11	Piano della Stroma	1664,10	NEGATIVO PARZIALE	93,09
6247398	Sizzano	4	48	1160,10	11	Piano della Stroma	39,84	NEGATIVO PARZIALE	39,84
6247405	Sizzano	4	42	332,51	11	Piano della Stroma	138,41	NEGATIVO	138,41
6247483	Sizzano	4	539	400,88	11	Piano della Stroma	58,98	NEGATIVO	58,98
6247502	Sizzano	4	539	496,85	11	Piano della Stroma	246,43	NEGATIVO PARZIALE	24,08

Interna: AOO A1600A, N. Prot. 00084459 del 07/05/2024

Allegato 5: Tabella particelle catastali aree escluse per superficie minima

id_partic	comune	foglio	particella	AREA TOT m	N. zona	nominadoe zc	Proposta perimetrazione mq
6248823	Sizzano	7	384	296,58	1	San Clemente	16,25
6248257	Sizzano	6	116	599,90	2	San Bartolom	11,31
6247663	Sizzano	5	172	870,00	3	Baraggiole	17,95
6247565	Sizzano	5	215	1768,51	4	Priosa	5,63
6247696	Sizzano	5	247	81,05	4	Priosa	13,15
6247995	Sizzano	6	407	391,73	5	Ronco del Ma	16,86
6247779	Sizzano	6	405	198,09	5	Ronco del Ma	9,85
6247931	Sizzano	6	302	1153,74	5	Ronco del Ma	15,63
6247933	Sizzano	6	355	982,52	5	Ronco del Ma	9,87
6248003	Sizzano	6	333	3970,23	5	Ronco del Ma	11,98
6247109	Sizzano	4	525	399,91	6	Malpaga	14,30
6247132	Sizzano	4	547	462,62	6	Malpaga	9,49
6246966	Sizzano	4	400	348,38	6	Malpaga	5,97
6246986	Sizzano	4	394	196,72	6	Malpaga	12,49
6247078	Sizzano	4	422	1012,03	6	Malpaga	5,65
6247103	Sizzano	4	426	811,48	6	Malpaga	12,34
6247105	Sizzano	4	434	514,00	6	Malpaga	7,23
6251183	Sizzano	16	61	3519,21	7	San Giuseppe	5,60
6251244	Sizzano	16	338	1048,54	7	San Giuseppe	13,55
6251260	Sizzano	16	337	1196,42	7	San Giuseppe	7,77
6251306	Sizzano	17	175	7040,34	8	Val Frè	6,79
6251327	Sizzano	17	170	1546,62	8	Val Frè	18,69
6251680	Sizzano	17	140	513,50	9	Motto Giulaj	7,71
6251678	Sizzano	17	125	2721,54	9	Motto Giulaj	8,04
6251354	Sizzano	17	343	1393,13	10	Noche	11,72
6251467	Sizzano	17	500	847,26	10	Noche	16,11
6251646	Sizzano	17	77	955,89	10	Noche	19,83
6251710	Sizzano	17	80	356,99	10	Noche	17,45
6251654	Sizzano	17	83	333,28	10	Noche	17,28
6246538	Sizzano	6	80	6691,96	10	Noche	12,86
6251723	Sizzano	17	278	1321,40	10	Noche	10,91
6251732	Sizzano	17	28	1566,34	10	Noche	8,67
6251452	Sizzano	17	444	4282,41	10	Noche	22,45

Interna: AOO A1600A, N. Prot. 0000445 del 07/05/2024

REGIONE PIEMONTE

Direzione Ambiente, Energia e Territorio

Settore Urbanistica Piemonte Orientale

urbanistica.no@regione.piemonte.it
urbanistica.est@cert.regione.piemonte.it

I dati di Protocollo associati al documento sono riportati nel metadati del mezzo trasmissivo

Classif. 11.100-GE19\E03\2022\4/000

Rif. n. 27[illegible]/69°C del 16/03/2023
Rif. n. 5[illegible]/69°C del 18/05/2023
Rif. n. 20860/4.69°C del 28/03/2023
Rif. n. 34388[illegible]/69°C del 23/03/2023
Rif. n. 25356[illegible]/69°C del 17/03/2023
Rif. n. 33[illegible]/69°C del 23/02/2023
Rif. n. 47995[illegible]/69°C del 15/03/2023
Rif. n. 75663[illegible]/69°C del 22/04/2023
Rif. n. 84456[illegible]/69°C del 9/05/2023

Interna: AOO A1600A, N. Prot. 00065433 del 09/05/2024

Al Settore regionale Foreste
foreste@cert.regione.piemonte.it

Oggetto: D.lgs. 22 gennaio 2004 n. 42.
recante Codice dei Beni Culturali e del Paesaggio.
Legge regionale 10 febbraio 2009 n. 4.
D.P.G.R. 4 agosto 2023 n. 6/R – "Attuazione dell'articolo 3, c. 3 ter della legge regionale 10 febbraio 2009, n. 4 (Gestione e promozione economica delle foreste) e del decreto ministeriale 12 agosto 2021. Abrogazione regolamento regionale 23 gennaio 2017 n. 2".
D.lgs. n. 34 del 13 aprile 2018 "Testo unico delle foreste e delle filiere forestali".
Comune: Sizzano (No)
Intervento: Progetto di perimetrazione comunale di aree boscate finalizzate al ripristino di vigneto DOC a fini produttivi.
Istanza: Amministrazione comunale

Parere

Con riferimento all'applicazione dell'art. 3 del Regolamento regionale, emanato con D.P.G.R. 4 agosto 2023 n. 6/R, inerente al rilascio del parere sulla sussistenza delle fattispecie art. 3 c. 3 bis della Lr. n. 4/2009, adottato di concerto con il Ministro della cultura e il Ministro della transizione ecologica ai sensi dell'articolo 7, comma 11, del D.lgs. 3 aprile 2018, n. 34 (Testo unico delle foreste e delle filiere forestali) e Decreto attuativo del Ministro delle politiche agricole, alimentari e forestali in data 12 agosto 2021,

Via Maria Vittoria, 4
28100 Novara
Tel. 0321 668760

REGIONE PIEMONTE

esaminato il progetto di perimetrazione citato in oggetto ed i relativi elaborati allegati, qui pervenuti dal Settore regionale Foreste in data 10/05/2022, con nota di comunicazione nella medesima data, inerente ad un ambito territoriale sottoposto a vincolo paesaggistico, ai sensi della normativa in epigrafe,

visto il parere favorevole della Commissione Locale per il Paesaggio del Comune di Sizzano (No), rilasciato in data 23/09/2021,

considerato che il progetto di perimetrazione comunale ivi presentato propone il recupero agronomico di vigneti storici per la produzione dei vini D.O.C. denominati "DOC Sizzano – DOC Colline Novaresi – DOC Piemonte", nell'ambito territoriale caratterizzato da una zona collinare e da una zona pedo-collinare verso la parte est dell'abitato del comune di Sizzano (NO), mediante la trasformazione di aree boscate pari a circa 180 ha,

visto il Piano Paesaggistico Regionale approvato dal Consiglio Regionale con Deliberazione n. 233-35836 del 3/10/2017, che definisce gli obiettivi di qualità del paesaggio e le linee di azione strategiche per la valorizzazione delle risorse paesaggistiche e, per l'ambito di riferimento, possono essere riassumibili con:

- contenimento dei processi di frammentazione del territorio per favorire una più radicata integrazione delle sue componenti naturali ed antropiche, mediante la ricomposizione della continuità ambientale e l'accrescimento dei livelli di biodiversità del mosaico paesaggistico;
- conservazione e ripristino delle modalità di gestione del vigneto con le piantate e le alberate campestri radicate lungo corsi d'acqua, fossi, viabilità, limiti di proprietà ed appezzamenti coltivati, per il loro grande valore paesaggistico di produzioni tradizionali e di pregio naturalistico,

premesso che:

- il progetto di perimetrazione proposto, sulla base della consultazione della tavola P2 del Ppr, ricade all'interno di un ambito territoriale soggetto a tutela paesaggistica, ai sensi dell'art. 142 lett. g) – Territori coperti da Foreste e Boschi del D.lgs. 42/2004;
- le aree oggetto della proposta d'intervento sono caratterizzate, secondo l'art. 12 delle NdA del sopraccitato Ppr, dalle seguenti componenti paesaggistiche, così come rappresentate nella tavola P4 del Ppr:

- una componente naturalistico-ambientale riconoscibile quale territorio a prevalente copertura boscata (a prevalenza robineti), in contiguità alle fasce fluviali dei corsi d'acqua presenti (Torrente Sforza- Torrente Remo- Rio della Valle);
- una componente percettivo-identitaria identificabile nel fulcro naturale della parte emergente del terrazzo morenico e presenza di insediamenti tradizionali con bordi poco alterati o fronti urbani costituiti da edificati compatti, in rapporto con acque, boschi, coltivi con una forte relazione visiva tra abitato e contesto rurale a specifico interesse paesaggistico, intervallato a parti di bosco e di terreni coltivati a vigneto verso la fascia collinare ad est dell'abitato di Sizzano (NO),
- una componente morfologico-insediativa, identificabile nella parte di insediamenti rurali di collina, con sistemazione del suolo segnato da usi storicamente consolidati per l'agricoltura (in prevalenza a vigneto);

- la perimetrazione così individuata si inserisce in una porzione di territorio riconosciuto dal Ppr quale "Ambito 19 - Colline novaresi". In particolare l'ambito di riferimento è costituito da

Interna: AOO A1600A, N. Prot. 00065433 del 09/05/2024

Via Maria Vittoria, 4
28100 Novara
Tel. 0321 668760

REGIONE PIEMONTE

due aree principali: la piana del Sesia, in sinistra idrografica del fiume, a partire dal suo sbocco extravallivo, stretta di Romagnano Sesia-Gattinara, fino a Sillavengo che ne costituisce il limite occidentale ed il terrazzo morenico antico compreso tra il comune di Briona a sud e l'area di raccordo fra terrazzo e i primi rilievi montuosi del monte Fenera, dei comuni di Cavallirio, Boca e Maggiora, a nord.

Il sistema insediativo si struttura sulla strada che da Novara tende verso la Valsesia percorrendo una lingua di pianura che si stende tra il fiume Sesia e il sistema collinare verso l'Agogna. Su di essa si trovano i maggiori nuclei abitati: Briona, Fara, Sizzano, Ghemme e Romagnano. Da Grignasco, Prato e Romagnano si distaccano alcune strade che risalgono i pendii collinari, mettendo così in comunicazione l'area vercellese e biellese con quella borgomanerese e rivierasca dei laghi Maggiore e d'Orta. Le vigne caratterizzano il paesaggio ricoprendo buona parte delle colline. La coltivazione è attualmente produttiva e redditizia (vini DOC) e ricopriva, almeno fin dall'Ottocento, gran parte del territorio. Nella zona del terrazzo antico, Mindeliano, la cui parte più occidentale è compresa per intero nei territori comunali di Ghemme, Fara e Briona. All'interno del terrazzo scorre il torrente Strona, che confluisce vicino a Briona, dove le rispettive valli terminano in pianura. La morfologia del terrazzo è ondulata, con tre livelli principali, zone incise ed erose, solcate da vallecole e rii minori, che serpeggiano fra ripide scarpate e scoscesi pendii. Il paesaggio dei terrazzi antichi è il più tipico della zona, conservando ancora molti aspetti dell'ambiente naturale della Baraggia: il bosco planiziale a quercia e carpino e la brughiera. Nel paesaggio naturale è storicamente inserita in modo armonioso l'attività agricola più importante della zona, la viticoltura. Soprattutto sulla scarpata occidentale del primo terrazzo il vigneto ricopriva quasi interamente il pendio, che per esposizione favorevole e suolo migliore consente la produzione delle uve di più alta qualità. Attualmente la superficie a vigneto si sta riducendo sia sulla scarpata, sia sulla sommità: l'eccessiva frammentazione fondiaria è una delle cause delle difficoltà economiche delle aziende viticole che, per essere redditizie, dovrebbero contare su impianti e strutture di maggiori dimensioni. Resta comunque la possibilità di sviluppare o migliorare un'attività produttiva che può contare su rinomati vini DOC, come ad esempio il Ghemme. Sul primo terrazzo sono evidenti gli interventi antropici legati all'attività viticola: esiste una fitta rete di strade poderali che consentono l'accesso ai vigneti sparsi un po' ovunque lungo tutta la superficie. Il bosco è presente sporadicamente con cedui invecchiati di robinia e castagno da palerie lungo le scarpate e come invasione negli incolti soprattutto verso lo Strona. A partire dai comuni di Cavallirio, Boca e Maggiora scompare progressivamente la già marginale agricoltura del terrazzo per lasciare posto al bosco misto di latifoglie (spesso di neoformazione) o di betulleti e querceti su ex vigneti, che si alterna alla tradizionale presenza del vigneto fin qui esposto dai più noti areali viticoli di Ghemme e Gattinara.

Preso atto della documentazione progettuale ivi aggiornata, a seguito dell'approvazione del nuovo Regolamento regionale 6/R/2023 (in abrogazione del Regolamento 2R-2017), secondo i contenuti di cui all'Allegato B punto C del Regolamento regionale 6/R/2023 e nello specifico della Relazione tecnico-illustrativa che, mediante specifica documentazione storica, illustra lo stato dei luoghi preesistente ai processi di forestazione e propone la verifica della presenza del vigneto attraverso immagini storiche e in particolare attraverso l'analisi e l'interpretazione delle aree non boscate presenti sulla foto aerea dell'Istituto Geografico Militare (IGM) del 1954.

Tenuto conto che, nella fase preliminare dell'istruttoria, sono stati effettuati i sopralluoghi, nelle date del 09/11/2022, 15/02/2022, 06/03/2022 e 13/03/2023 dai Settori forestali regionali su alcune aree proposte, focalizzando l'attenzione in particolare sui terreni ricompresi fra il centro abitato ed il Torrente Strona e verificandone sia le caratteristiche forestali che eventuali tracce di passate coltivazioni a vigneto,

Interna: AOO A1600A, N. Prot. 00065433 del 09/05/2024

Via Maria Vittoria, 4
28100 Novara
Tel. 0321 668760

REGIONE PIEMONTE

tenuto conto che dalle risultanze dei sopralluoghi effettuati, dal confronto tra la zonizzazione delle aree proposte e il bosco risultante dalla ortofoto IGM 1954 e alla luce delle riletture effettuate alla scala regionale della cartografia rappresentata in data 28/02/2023, sono state richieste all'Amministrazione comunale alcune integrazioni degli elaborati ivi presentati, al fine di poter condurre un preliminare studio istruttorio delle aree oggetto di perimetrazione mediante strumenti GIS,

tenuto conto che a seguito di questa prima fase istruttoria, in data 03/03/2023 è stata effettuata una videoriunione con l'Amministrazione comunale interessata dal progetto di perimetrazione ed i Settori regionali coinvolti, tesa ad illustrare le modalità e gli adempimenti del procedimento in essere, tenendo anche conto delle considerazioni tecniche espresse nell'iter di variante generale del Prgc in adeguamento al Ppr in corso di svolgimento, al fine di garantire uniformità e coerenza degli elaborati dello strumento di pianificazione e quelli oggetto della presente perimetrazione,

tenuto conto che, a seguito delle risultanze della videoriunione sopra richiamata è stata richiesta al Comune di Sizzano (NO), in data 13/03/2023, una valutazione circa la possibilità di stralciare le superfici boscate presenti nella perimetrazione ivi proposta, individuate quali "Area sorgente n° 13" e "corridoio ecologico" all'interno della "Rete ecologica della provincia di Novara", approvata dalla Provincia di Novara con D.C.P. n. 26/2016 e dalla Regione Piemonte con D.G.R. n. 6-4704/2017, al fine di poter meglio preservare in quelle zone ad elevata valenza paesaggistica tutte quelle funzioni di connessione ecologica,

tenuto conto altresì che la valutazione delle integrazioni ivi richiesta, a seguito della preliminare analisi istruttoria effettuata, ha verificato la consistenza della proposta di perimetrazione presentata, secondo la specifica di ulteriori criteri/elementi sia di natura paesaggistica che di natura forestale, rilevati dal gruppo di lavoro istruttorio e qui di seguito precisate:

- significativa valenza paesaggistica presente e potenziale nei contesti considerati, qualificabile dal punto di vista dell'immagine storica, della continuità delle relazioni visuali e della percezione, attraverso le azioni di ripristino dei vigneti storici;
-disponibilità di documentazione cartografica, iconografica e testuale in grado di attestare la presenza di attività viticole presenti nella seconda metà del XX secolo o in epoche precedenti;
- esistenza di infrastrutture d'accesso alle aree suscettibili di ripristino (strade pubbliche, viabilità interpoderale, percorsi interni) tali da escludere la necessità di realizzare nuove opere che possano alterare il paesaggio consolidato,
- presenza storicizzata delle coltivazioni in loco, tenendo conto anche delle aree in contiguità a coltivi esistenti con presenza di eventuali manufatti dedicati a tali attività;
- presenza di elementi di pregio paesaggistico in termini di relazioni visive fra insediamento e contesto paesaggistico con altri elementi segnalati dalla pianificazione paesaggistica regionale, quali ad esempio la "Rete ecologica della provincia di Novara" che rappresenta uno dei fattori connotanti la formazione della Rete di connessione paesaggistica regionale promossa e normata all'art. 42 delle NdA del Ppr;
- presenza di soggetti arborei di pregio naturalistico e di rilevante interesse sotto il profilo forestale;
- necessità di garantire un corretto equilibrio tra territori coltivati e territori boscati, al fine di evitare banalizzazioni dell'immagine del paesaggio complessivo (alternanza tra bosco e coltura);
- necessità di garantire un'adeguata protezione delle fasce di contorno ai corpi idrici contigui alle aree boscate ivi individuate aventi funzione di vegetazione ripariale e di corridoio ecologico;

Interna: A00 A1600A, N. Prot. 00065433 del 09/05/2024

Via Maria Vittoria, 4
28100 Novara
Tel. 0321 668760

REGIONE PIEMONTE

- esclusione dal riconoscimento di paesaggio agrario storico di quelle particelle catastali che risultavano essere porzioni residuali con superfici inferiori a 20 mq, dopo una riorganizzazione istruttoria tesa a rendere il dato su una base catastale;

- esclusione dal riconoscimento di eventuali nuovi mappali boscati inseriti impropriamente nella cartografia integrativa e non previsti ed approvati nell'istanza originaria presentata dal Comune di Sizzano (NO), oltreché esclusione di quei mappali "non boscati" dove sono attualmente presenti le coltivazioni dei vigneti,

visto il completamento delle integrazioni documentali richieste nella seconda fase istruttoria e qui pervenute nelle date del 07/02/2024, del 15/03/2024 e del 22/04/2024,

preso atto che il Comune di Sizzano (No) ha approvato, con D.G.C. n. 17 del 14/03/2024 "REVISIONE 2 - PARTE OVEST DELLA PERIMETRAZIONE COMUNALE DEI PAESAGGI AGRARI E PASTORALI DI INTERESSE STORICO COINVOLTI DAI PROCESSI DI FORESTAZIONE NATURALE O ARTIFICIALE OGGETTO DI RECUPERO AI FINI PRODUTTIVI", una revisione della perimetrazione comunale originaria nella quale viene esclusa l'area boscata interferita dalla Rete ecologica della Provincia di Novara denominata "Area Sorgente n. 13 - Piano Rosa Bosco della Panigà e Collina di Barengo",

considerato che la perimetrazione comunale rappresentata dalle n. 19 aree boscate proposte *ab origine* con una superficie complessiva richiesta pari a 180 ettari, in conseguenza della prima revisione comunale integrativa viene ridotta a complessivi 160 ettari e successivamente, nella fase di prima istruttoria e di seconda revisione comunale, viene ulteriormente diminuita per una superficie valutata pari a circa 96 ettari, operando così lo stralcio di circa 17 ettari,

considerato altresì che nella seconda fase istruttoria, si è anche proceduto a riorganizzare la perimetrazione ivi proposta mediante una rielaborazione delle tavole grafiche che, in linea di massima, sono state riorganizzate per ogni foglio di mappa catastale indicanti le particelle catastali con le superfici ammissibili al recupero agronomico (cartografia su base catastale, utilizzando come sfondo Ortofoto AGEA 2021),

visto il verbale di istruttoria e relativi allegati del Settore Tecnico Piemonte Nord, qui pervenuti in data 07/05/2024, nel quale viene espresso esito parzialmente favorevole alla richiesta formulata, che sono integralmente recepiti quali parti integranti e sostanziali del presente parere,

verificata pertanto la cartografia rielaborata secondo gli approfondimenti progettuali integrativi ivi richiesti e sopra citati, nella quale risultano per la maggior parte recepiti ed inclusi i criteri e gli indirizzi elaborati nella fase di istruttoria e che restituiscono una superficie forestale complessiva ammissibile alla trasformazione pari a circa 79 ettari,

verificate le disposizioni normative contenute negli articoli 14, 16, 30, 31, 32, 32 e 40 delle norme di attuazione del sopra citato Ppr,

verificato altresì che l'ambito territoriale di riferimento, sulla base della consultazione della tavola P4 del Ppr, è caratterizzato da una componente naturalistico-ambientale a prevalente copertura boscata ed in particolare sono presenti boschi di robinia ed in parte castagno, rovere, betulla e, secondo le prescrizioni dell'art. 16 delle N.d.A del Ppr, possono essere ammessi gli interventi che comportino la trasformazione delle superfici boscate privilegiando "soluzioni che

Interna: A00 A1600A, N. Prot. 00065433 del 08/05/2024

Via Maria Vittoria, 4
28100 Novara
Tel. 0321 668760

REGIONE PIEMONTE

consentano un basso impatto visivo sull'immagine complessiva del paesaggio e la conservazione dei valori storico-culturali ed estetico-percettivi del contesto", tenendo conto anche della funzione delle superfici boscate come elemento di contrasto all'omogeneizzazione del paesaggio rurale di pianura o collina;

valutato che il progetto di perimetrazione comunale finalizzato al ripristino delle attività agricole storiche a vigneto a fini produttivi, sulla base della lettura delle componenti paesaggistiche di cui alla tavola P4 del Ppr, si colloca in un ambito territoriale riconoscibile quale paesaggio rurale di collina, con sistemazione del suolo indirizzata da usi storicamente consolidati per l'agricoltura, risulta anche connotato quale "area rurale di specifico interesse paesaggistico" con coltivazioni a vigneto intervallate alle aree boscate (art. 32 e 40 delle NdA del Ppr sopraccitato),

verificato altresì che la documentazione del progetto di perimetrazione in questione, inerente al rilascio del parere sulla sussistenza della fattispecie di cui all'articolo 3 c. 3 bis della legge regionale 10 febbraio 2009 n. 4 e del decreto ministeriale 12 agosto 2021, risulta essere conforme ai sensi dell'art. 3 del Regolamento regionale n. 6/R-2023, in quanto sostanzialmente rispondente nei contenuti definiti dall'Allegato B del citato Regolamento,

visto l'art. 5 del D.Lgs. n. 34/2018 "Testo unico in materia di foreste e filiere forestali",

visto il Decreto Ministeriale del 12 agosto 2021 "Disposizioni per la definizione dei criteri minimi nazionali per il riconoscimento dello stato di abbandono delle attività agropastorali",

considerato che all'ambito territoriale di riferimento può essere riconosciuta pertanto una valenza di paesaggio agrario di interesse storico, desumibile in parte attraverso le componenti paesaggistiche rappresentate nella tavola P4 del Ppr, in parte dalla documentazione storica agli atti e dal riscontro in loco di testimonianze evidenti quali ad esempio, le baulature del terreno o le vasche per la preparazione della poltiglia o le fosse per la raccolta delle acque, che evidenziano una passata coltivazione a vigneto, secondo anche quanto riportato nel verbale istruttorio redatto a seguito dei sopralluoghi effettuati dal funzionario del Settore Tecnico Piemonte Nord,

considerato altresì che il progetto di ripristino delle coltivazioni storiche a vigneto può essere considerato per l'ambito territoriale collinare oggetto d'intervento, un'attività compatibile e un fattore distintivo per la promozione e la conservazione attiva del paesaggio viticolo dei tradizionali vini "DOC Sizzano", "DOC Colline Novaresi" e "DOC Piemonte", la cui pratica agricola si riscontra ancora attualmente in alcuni terreni limitrofi a quelli oggetto della presente valutazione,

si esprime **parere favorevole** riguardo alla conformità del progetto di perimetrazione del Comune di Sizzano (NO) per la maggior parte delle aree boscate ivi richieste per una **superficie ammissibile pari a circa 79 ettari**, così come ridefinita negli elaborati cartografici definitivi denominati "Allegato 1 – Cartografia generale aree esito positivo", "Allegato 3 – Cartografie di dettaglio aree esito positivo" e relativo elenco denominato "Allegato 2 - Tabella particelle catastali aree esito positivo" e allegati al verbale istruttorio del Settore Tecnico Piemonte Nord che viene recepito integralmente nel presente parere, ai sensi dell'art. 3 del sopracitato Regolamento forestale regionale, in quanto la superficie così ammessa rientra nella fattispecie dell'art. 3, c. 3 bis della l.r. n. 4 del 10 febbraio 2009 n. 4 e dell'art. 5 del D.Lgs. n. 34/2018 e rispetta i criteri minimi dettati nel D.M. 12 agosto 2021, **a condizione che i progetti di recupero da effettuare nelle aree ammesse nella perimetrazione in oggetto, rispettino le prescrizioni indicate nell'allegato B punto 4.1 del Regolamento 6R-2023**, che sono da osservarsi nell'ambito della

Interna: A00 A1600A, N. Prot. 00065433 del 09/05/2024

Via Maria Vittoria, 4
28100 Novara
Tel. 0321 668760

REGIONE PIEMONTE

procedura di SCIA prevista dal Regolamento 6R-2023. L'effettiva applicazione delle condizioni di cui sopra, è valevole ai fini dell'efficacia della SCIA descritta e attivata in occasione dell'avvio dell'istruttoria di cui all'art. 4 del citato Regolamento.

Si specifica che, qualora nelle aree oggetto di parere favorevole sia verificata la sussistenza di altri vincoli di tutela paesaggistica ai sensi del D.Lgs. 42/2004, preventivamente alla realizzazione degli interventi nelle aree ammesse alla trasformazione boschiva, dovranno comunque essere acquisite le opportune autorizzazioni paesaggistiche.

Si esprime **parere non favorevole** riguardo alla conformità del progetto di perimetrazione del Comune di Sizzano (NO), per la rimanente parte delle aree boscate richieste, così come indicate nell'elenco denominato "Allegato 4 – Tabella particelle catastali aree esito negativo", quale allegato al verbale istruttorio redatto dal Settore Tecnico Piemonte Nord che viene recepito integralmente nel presente parere, ai sensi dell'art. 3 del sopracitato Regolamento forestale regionale, in quanto **gli areali ivi ricompresi per una superficie pari a circa 17 ettari**, non presentano le caratteristiche riconoscibili nella fattispecie privista all'art. 3, c. 3 bis della l.r. n. 4 del 10 febbraio 2009 n. 4 e dell'art. 5 del D.Lgs. n. 34/2018 e non rispettano i criteri minimi dettati nel D.M. 12 agosto 2021.

In particolare le aree boscate ivi escluse rientrano in buona parte nei "corridoi ecologici" definiti dalla "Rete ecologica della provincia di Novara", approvata dalla Provincia di Novara con D.C.P. n. 26/2016 e dalla Regione Piemonte D.G.R. n. 8-4704/2017 oppure non presentano evidenti tracce testimoniali in loco di passate coltivazioni a vigneto. In tal senso si ricorda che il Piano paesaggistico regionale promuove all'art. 42 delle NdA la "Rete di connessione paesaggistica", costituita dall'integrazione degli elementi delle reti ecologica, storico-culturale e fruitiva che devono concorrere a generare gli obiettivi di sostenibilità ambientale dei processi di trasformazione e di conservazione attiva della biodiversità.

Si evidenzia inoltre che il documento denominato "Allegato 5 – Tabella particelle catastali aree escluse per superficie minima", in allegato al verbale istruttorio redatto dal Settore Tecnico Piemonte Nord sopra richiamato, viene integralmente recepito nei contenuti e nelle motivazioni di esclusione all'ammissibilità di tali superfici e risulta pertanto parte sostanziale del presente parere.

Infine si prende atto che il Comune di Sizzano (No) ha convenuto, nella fase di predisposizione degli atti integrativi ivi richiesti, nell'esonerare la porzione di perimetrazione corrispondente all'areale posto a est del Torrente Strona (con D.G.C. di revisione della perimetrazione n. 17 del 14/03/2024) dalla presente procedura di valutazione, a seguito anche della considerazione che tale area boscata risulta interferita dalla Rete ecologica della Provincia di Novara denominata "Area Sorgente n. 13 - Piano Rosa Bosco della Panigà e Collina di Barengo" e pertanto **questo ambito boscato risulta escluso dalla valutazione paesaggistica di riconoscimento dei "Paesaggi agrari e pastorali di interesse storico coinvolti da processi di forestazione, naturale o artificiale, oggetto di recupero a fini produttivi", ai sensi dell'articolo 3, comma 3 bis, lettera d) della l.r. 4/2009 e ai sensi del Regolamento 6R-2023.**

Si precisa che il parere in oggetto si riferisce esclusivamente agli aspetti paesaggistici, senza altre verifiche di legittimità e non costituisce accertamento di conformità alle disposizioni urbanistiche e edilizie vigenti nel Comune.

Compete quindi all'Autorità Comunale, nell'ambito delle procedure autorizzative, garantire che i medesimi interventi siano conformi agli strumenti di pianificazione territoriale ed alle

Via Maria Vittoria, 4
28100 Novara
Tel. 0321 668760

Interna: A00 A1600A, N. Prot. 00065433 del 08/05/2024

REGIONE PIEMONTE

disposizioni urbanistiche e edilizie localmente vigenti, nonché alle disposizioni degli strumenti richiamati dall'art. 3 delle NdA del Ppr.

Distinti saluti

Il Dirigente del Settore
Arch. Caterina Silva
Il presente documento è sottoscritto con firma digitale ai sensi dell'art. 21 del d.lgs. 82/2005

Il Funzionario Istruttore:
Arch. Ombretta Goltre

Interna: A00 A1600A, N. Prot. 00065433 del 09/05/2024

Via Nizza n. 262
10126 Torino
Tel. 0115766760

Arrivo: AOO A1600A, N. Prot. 00101297 del 03/06/2024

Ministero della cultura

SOPRINTENDENZA ARCHEOLOGICA, BELLE ARTI E PAESAGGIO PER LE PROVINCE DI BIELLA, NOVARA, VERBANO-CUSIO-OSSOLA E VERCELLI

Firmato digitalmente secondo il CAD - D.Lgs. 82/2005 e ss.mm.ii. e norme tecniche ad esso collegate

Spett.le Regione Piemonte
Direzione Ambiente, Energia e territorio
Settore regionale Foreste
foreste@cert.regione.piemonte.it

Spett.le Regione Piemonte
Direzione Ambiente, Energia e territorio
Settore Urbanistica Piemonte Orientale
urbanistica.ato.a@cert.regione.piemonte.it

Ministero della Cultura
Segretariato Regionale per il Piemonte
sr-pie@pec.cultura.gov.it

Riferimento del Fascicolo *prot. n. 53645 del 31/05/2024*
(agli atti con prot. n. 6783 del 22/05/2024)

Classe 34.23.04.[31]

Oggetto **SIZZANO (NO) - Progetto di perimetrazione comunale di aree boscate destinate al ripristino di vigneto a denominazione d'origine controllata (DOC) a fini produttivi**
Richiedente: Comune di Sizzano
Procedimento di riconoscimento delle superfici meritevoli di tutela e ripristino ai sensi dell'articolo 5, comma 1, lettera a) del Decreto Legislativo 3 aprile 2018, n. 34, recante "*Testo unico delle foreste e delle filiere forestali*", dell'articolo 2, comma 1, del Decreto del Ministero delle politiche agricole, alimentari e forestali, di concerto con il Ministro della cultura e il Ministro della transizione ecologica, 12 agosto 2021, recante "*Disposizioni per la definizione dei criteri minimi nazionali e per il riconoscimento dello stato di abbandono delle aziende agroforestali, ai sensi dell'articolo 7, comma 11, del decreto legislativo 3 aprile 2018, n. 34, preminenti per le superfici di cui all'articolo 5, comma 2, lettera a) del medesimo decreto*", dell'articolo 3, comma 3-bis, lettera d) della Legge regionale della Regione Piemonte 10 febbraio 2009, n. 4, recante "*Gestione e promozione economica delle foreste*", del Decreto del Presidente della Giunta Regionale della Regione Piemonte 4 agosto 2023, n. 6/R, recante "*Attuazione dell'articolo 5, c. 3 ter della legge regionale 10 febbraio 2009, n. 4 (Gestione e promozione economica delle foreste) e del decreto ministeriale 12 agosto 2021. Abrogazione regolamento regionale 23 gennaio 2017*" n. 2"
PARERE FAVOREVOLE CON PRESCRIZIONI

Vista la Costituzione della Repubblica italiana, e in particolare gli articoli 9, primo e secondo comma, 117, secondo comma, lettera s), e sesto comma;

Vista il Decreto Legislativo 30 marzo 2001, n. 165, recante "*Norme generali sull'ordinamento del lavoro alle dipendenze delle amministrazioni pubbliche*";

Vista la Legge 7 agosto 1990, n. 241, recante "*Nuove norme sul procedimento amministrativo e di diritto di accesso ai documenti amministrativi*", di seguito "Legge n. 241/1990";

Vista il Decreto Legislativo 20 ottobre 1998, n. 368, recante "*Istituzione del Ministero per i beni e le attività culturali, a norma dell'articolo 11 della legge 15 marzo 1997, n. 59*", oggi Ministero della cultura, di seguito "Ministero";

Visto il Decreto Legislativo 30 luglio 1999, n. 300, recante "*Riforma dell'organizzazione del Governo, a norma dell'articolo 11 della legge 15 marzo 1997, n. 59*";

Visto il Decreto Legislativo 22 gennaio 2004, n. 42, recante "*Codice dei beni culturali e del paesaggio, ai sensi dell'articolo 10 della legge 6 luglio 2002, n. 137*", di seguito "Codice dei beni culturali";

Visto il Decreto Legislativo 3 aprile 2006, n. 152, recante "*Norme in materia ambientale*";

Copia del documento con apposizione del numero di protocollo

Ministero della cultura

SOPRINTENDENZA ARCHEOLOGIA, BELLE ARTI E PAESAGGIO
PER LE PROVINCE DI BIELLA, NOVARA,
VERBANO-CUSIO-OSSOLA E VERCELLI

Vista la Legge 17 agosto 1942, n. 1150, recante "*Legge urbanistica*";

Vista la Legge regionale della Regione Piemonte 5 dicembre 1977, n. 56 recante "*Tutela e uso del suolo*";

Vista la Deliberazione del Consiglio regionale della Regione Piemonte 3 ottobre 2017, n. 233 - 35836/22, recante "*Approvazione del piano paesaggistico regionale ai sensi della legge regionale 5 dicembre 1977, n. 56 (Tutela e uso del suolo)*" di seguito "Piano paesaggistico regionale", o anche "Ppr";

Visto il Decreto Legislativo 3 aprile 2018, n. 34 recante "*Testo unico in materia di foreste e filiere forestali (TUFF)*" di seguito "TUFF", e in particolare gli articoli 4, 5, comma 2, lettera a) e termini dal quale: "*per le materie di competenza esclusiva dello Stato, fatto salvo quanto previsto dai piani paesaggistici di cui agli articoli 143 e 156 del decreto legislativo 22 gennaio 2004, n. 42, non sono considerati bosco, esclusivamente ai fini del ripristino delle attività agricole e pastorali o del restauro delle preesistenti edificazioni, senza aumenti di volumetrie e superfici e senza l'edificazione di nuove costruzioni: a) le formazioni di specie arboree, arbustive o erbacee e quelle arbustive, originate da processi naturali o artificiali e insediate su superfici di qualsiasi natura e destinazione anche a seguito di abbandono colturale o di precedenti attività agro-silvo-pastorali, riconosciute meritevoli di tutela o ripristino dal piano paesaggistico regionale ovvero nell'ambito degli specifici accordi di collaborazione stipulati ai sensi dell'articolo 15 della legge 7 agosto 1990, n. 241, dalle strutture regionali competenti in materia agro-silvo-pastorale, ambientale e paesaggistica e dai competenti organi territoriali del Ministero dei beni e delle attività culturali e del turismo, conformemente ai criteri minimi nazionali definiti ai sensi dell'articolo 7, comma 11, e fatti salvi i meritori già tutelati per subentrati interessi naturalistici. [...]*" e 7, comma 11, che stabilisce che "*con decreto del Ministro delle politiche agricole alimentari e forestali, di concerto con il Ministro dell'ambiente e della tutela del territorio e del mare e il Ministro dei beni e delle attività culturali e del turismo e d'intesa con la Conferenza permanente per i rapporti tra lo Stato, le regioni e le Province autonome di Trento e di Bolzano, sono adottate disposizioni per la definizione di criteri minimi nazionali per il riconoscimento dello stato di abbandono delle attività agropastorali pressoché per le superfici di cui all'articolo 5, comma 2, lettera a). Le regioni si adeguano alle disposizioni di cui al precedente periodo entro 180 giorni dalla data di entrata in vigore del decreto di cui al presente comma*";

Visto il Decreto del Ministero delle politiche agricole, alimentari e forestali 12 agosto 2021, adottato, ai sensi dell'articolo 7, comma 11 del TUFF, di concerto con il Ministro della cultura e il Ministro della transizione ecologica, recante "*Disposizioni per la definizione dei criteri minimi nazionali e per il riconoscimento dello stato di abbandono delle attività agropastorali, ai sensi dell'articolo 7, comma 11, del decreto legislativo 3 aprile 2018, n. 34, pressoché per le superfici di cui all'articolo 5, comma 2, lettera a) del medesimo decreto*", di seguito "D.M. 12 agosto 2021", e, in particolare, l'articolo 2, comma 1, che stabilisce che "*le superfici ritenute meritevoli di tutela e ripristino di cui all'art. 5, comma 2, lettera a) del decreto legislativo 3 aprile 2018, n. 34, devono essere individuate [...] dalle strutture regionali competenti in materia agro-silvo-pastorale, ambientale e paesaggistica e dai competenti organi territoriali del Ministero della cultura [...]*";

Vista la Legge regionale della Regione Piemonte 10 febbraio 2009, n. 4, recante "*Gestione e promozione economica delle foreste*", di seguito "Legge regionale n. 4/2009", e, in particolare l'articolo 3, comma 3 bis, lettera d);

Visto il Decreto del Presidente della Giunta Regionale della Regione Piemonte 4 agosto 2023, n. 6/R, recante "*Attuazione dell'articolo 9, c. 3 ter della legge regionale 10 febbraio 2009 n. 4 (Gestione e promozione economica delle foreste) e del decreto ministeriale 12 agosto 2021. Abrogazione regolamento regionale 25 gennaio 2017 n. 2*", di seguito "Regolamento regionale 6/R/2023";

Vista la nota prot. n. 91645 del 21 maggio 2024, assunta agli atti con prot. n. 6783 del 22 maggio 2024, con cui la Regione Piemonte, Direzione Ambiente, Energia e Territorio - Settore Foreste, ha richiesto l'espressione del parere di competenza in merito alla proposta di perimetrazione della fattispecie di cui all'articolo 3, comma 3 bis, lettera d) della Legge regionale n. 4/2009 ("*non sono, altresì considerati bosco: [...] i paesaggi agrari e pastorali di interesse storico costituiti da processi di forestazione, naturale o artificiale oggetto di recupero a fini produttivi*") formulata dal Comune di Sizzano (NO) per il ripristino di vigneti a denominazione d'origine controllata. La proposta è avanzata nell'ambito della procedura di adeguamento del Piano Regolatore Generale Comunale (PRGC) del Comune di Sizzano (NO) al Piano paesaggistico regionale attualmente in corso;

Preso atto che il procedimento di riconoscimento delle aree meritevoli di tutela e ripristino in questione, avviato in base al precedente Regolamento regionale 2/R/2017 (abrogato), deve essere oggi ricondotto alle casistiche previste

Arrivo: AOO A1600A, N. Prot. 00101297 del 03/08/2024

Copia del documento con apposizione del numero di protocollo

Ministero della cultura

SOPRINTENDENZA ARCHEOLOGIA, BELLE ARTI E PAESAGGIO
PER LE PROVINCE DI BIELLA, NOVARA,
VERBANO-CUSIO-OSSOLA E VERCELLI

dal Regolamento regionale 6/R/2023, nel rispetto dell'articolo 3, comma 4 di quest'ultimo, secondo il quale il involo tecnico deve coinvolgere i competenti organi periferici del Ministero della cultura, con le modalità illustrate nell'Allegato C (Disposizioni procedurali, articoli 3 e 4) del suddetto Regolamento regionale 6/R/2023;

Esaminata la documentazione trasmessa dalla Regione Piemonte, Direzione Ambiente, Energia e territorio - Settore regionale Foreste in data 21 maggio 2024, riguardante il progetto di perimetrazione citato in oggetto concernente un ambito territoriale sottoposto alla tutela paesaggistica di cui alla Parte terza del Codice dei beni culturali, ai sensi dell'articolo 142, comma 1, lettera g) del Codice dei beni culturali;

Considerato che il progetto di perimetrazione comunale propone il recupero agronomico di vigneti storici per la produzione dei vini a denominazione d'origine controllata (DOC) denominati "DOC Sizzano – DOC Colline Novaresi – DOC Piemonte", nell'ambito territoriale caratterizzato da una zona collinare e da una zona pedo-collinare verso la parte est dell'abitato del comune di Sizzano (NO), mediante la trasformazione di aree boscate pari a circa 180 ha;

Considerato che, a seguito dell'approvazione del nuovo Regolamento regionale 6/R/2023 in abrogazione del Regolamento regionale 2R-2017, la documentazione progettuale è stata aggiornata secondo i contenuti di cui all'Allegato B punto 2.1 lettera c) del citato Regolamento regionale 6/R/2023 e in particolare della Relazione tecnico-illustrativa che, mediante specifica documentazione storica, illustra lo stato dei luoghi preesistente ai processi di forestazione e propone la verifica della presenza dei vigneti attraverso immagini storiche e in particolare attraverso l'analisi e l'interpretazione delle aree non boscate presenti nella foto aerea dell'Istituto Geografico Militare (IGM) del 1954;

Considerato che il Piano paesaggistico regionale definisce gli obiettivi di qualità del paesaggio e le linee di azione strategiche per la valorizzazione delle risorse paesaggistiche che, per l'ambito di riferimento, possono essere riassumibili in: • contenimento dei processi di frammentazione del territorio per favorire una più radicata integrazione delle sue componenti naturali ed antropiche, mediante la ricomposizione della continuità ambientale e l'accrescimento dei livelli di biodiversità del mosaico paesaggistico; • conservazione e ripristino delle modalità di gestione dei vigneti con le piantate e le alberate campestri radicate lungo corsi d'acqua, fossi, viabilità, limiti di proprietà ed appezzamenti coltivati, per il loro grande valore paesaggistico di produzioni tradizionali e di pregio naturalistico;

Considerato che: a. il progetto di perimetrazione proposto, sulla base della consultazione della tavola P2 del Ppr, ricade all'interno di un ambito territoriale soggetto a tutela paesaggistica, ai sensi dell'articolo 142 lettera g) del Codice dei beni culturali; b. le aree oggetto della proposta d'intervento sono caratterizzate, secondo l'articolo 12 delle Norme di attuazione del sopracitato Ppr, dalle seguenti componenti paesaggistiche, così come rappresentate nella tavola P4 del Ppr: i. una componente naturalistico-ambientale riconoscibile quale territorio a prevalente copertura boscata (a prevalenza robinieti), in contiguità alle fasce fluviali dei corsi d'acqua presenti (Torrente Strona-Torrente Ramo- Rio della Valle); • una componente percettivo-identitaria identificabile nel foliro naturale della parte emergente dal terrazzo morenico e presenza di insediamenti tradizionali con beni poco alterati o fronti urbani costituiti da edificati compatti, in rapporto con acque, boschi, coltivi con una forte relazione visiva tra abitato e contesto rurale a specifico interesse paesaggistico, intervallato a parti di bosco e di terreni coltivati a vigneto verso la fascia collinare ad est dell'abitato di Sizzano (NO); iii. una componente morfologico-insediativa, identificabile nella parte di insediamenti rurali di collina, con sistemazione del suolo segnato da usi storicamente consolidati per l'agricoltura (in prevalenza a vigneto); iii. la perimetrazione così individuata si inserisce in una porzione di territorio riconosciuto dal Ppr quale "Ambito 19 - Colline novaresi". In particolare, l'ambito di riferimento è costituito da due aree principali, la piana del Sesia, in sinistra idrografica del fiume, a partire dal suo sbocco extrapalline, stretta di Romagnano Sesia-Gattinara, fino a Gillinesaga che ne costituisce il limite occidentale ed il terrazzo morenico antico compreso tra il comune di Briga a sud e l'area di raccordo fra terrazzo e i primi rilievi montuosi del monte Fenera, dei comuni di Cavallirio, Boca e Maggiora, a nord;

Tenuto conto della documentazione tecnica contenente la proposta di perimetrazione di dette aree, trasmessa dal Comune di Sizzano (NO) con nota prot. n. 1983 del 14 marzo 2024, acquisita agli atti con prot. n. 3922 del 15 marzo 2024, e della successiva istruttoria interna condotta dai funzionari di questo Ufficio unitamente ai funzionari tecnici della Regione Piemonte, volte alla verifica della coerenza della proposta con le norme citate in premessa, nonché con gli ulteriori criteri rilevati e condivisi dal gruppo di lavoro istruttoria, qui di seguito riportati: 1. significativa valenza

Arrivo: AOO A1600A, N. Prot. 00101297 del 03/08/2024

Copia del documento con apposizione del numero di protocollo

Ministero della cultura

SOPRINTENDENZA ARCHEOLOGIA, BELLE ARTI E PAESAGGIO
PER LE PROVINCE DI BIELLA, NOVARA,
VERBANO-CUSIO-OSSOLA E VERCELLI

paesaggistica pregresse e potenziale nei contesti considerati, qualificabile dal punto di vista dell'immagine storica, della continuità delle relazioni visuali e della percezione, attraverso la chiara di ripristino dei vigneti storici; 2. disponibilità di documentazione cartografica, iconografica e testuale in grado di attestare la presenza di attività viticole presenti nella seconda metà del XXI secolo o in epoche precedenti; 3. esistenza di infrastrutture d'accesso alle aree suscettibili di ripristino (strade pubbliche, viabilità interpodereale, percorsi interni tali da escludere la necessità di realizzare nuove opere che possano alterare il paesaggio consolidato; 4. presenza storicizzata delle coltivazioni in loco, tenendo conto anche delle aree in contiguità a centri esistenti con presenza di eventuali insediamenti dedicati a tali attività; 5. presenza di elementi di pregio paesaggistico in termini di relazioni visive fra insediamento e contesto paesaggistico con altri elementi segnalati dalla pianificazione paesaggistica regionale, quali ad esempio la "*Rete ecologica della provincia di Novara*" che rappresenta uno dei fattori connotanti la formazione della Rete di connessione paesaggistica regionale proposta e normata all'articolo 42 delle Norme di Attuazione del Piano paesaggistico regionale; 6. presenza di soggetti arborei di pregio naturalistico e di rilevante interesse sotto il profilo forestale; 7. necessità di garantire un corretto equilibrio tra territori coltivati e territori boscati, al fine di evitare banalizzazioni dell'immagine del paesaggio complessivo (alternanza tra bosco e coltura); 8. necessità di garantire un'adeguata protezione delle fasce di contorno ai corpi idrici contigui alle aree boscate ivi individuate aventi funzione di vegetazione ripariale e di corridoio ecologico; 9. esclusione dal riconoscimento di paesaggio agrario inurito di quelle particelle catastali che risultano essere porzioni residuali con superfici inferiori a 20 mq, dopo una riorganizzazione istruttoria tesa a rendere il dato in una base catastale; 10. esclusione dal riconoscimento di eventuali nuovi mappali boscati inseriti impropriamente nella cartografia integrativa e non previsti ed approvati nell'istanza originaria presentata dal Comune di Sarzano (NO), oltreché esclusione di quei mappali "non boscati" dove sono attualmente presenti le coltivazioni dei vigneti;

Preso atto che, con la Deliberazione della Giunta Comunale n. 17 del 14 marzo 2024, avente ad oggetto "*Revisione 3 - parte vigneti della perimetrazione comunale dei paesaggi agrari e pastorali di interesse storico connotati dai processi di forestazione naturale o artificiale oggetto di recupero ai fini produttivi*", il Comune di Sizzano (NO) ha approvato una riformulazione della perimetrazione comunale originaria nella quale l'area boscata interferita dalla *Rete ecologica della Provincia di Novara*, denominata "*Area Sorgente n. 13 – Piana Rosa Bocca delle Polizze e Colline di Zimagro*", viene esclusa dal progetto;

Considerato che la perimetrazione comunale inizialmente proposta, rappresentata dalle 19 aree boscate per una superficie totale pari a 190 ettari, in conseguenza della prima revisione comunale integrativa è stata ridotta a complessivi 160 ettari e successivamente, nella fase di prima istruttoria e di seconda revisione comunale, è stata ulteriormente diminuita per una superficie valutata pari a circa 96 ettari;

Considerato che nella seconda fase istruttoria, si è proceduto a riorganizzare la perimetrazione proposta e che gli uffici regionali hanno provveduto alla rielaborazione grafica di tali modifiche, riorganizzandole per ogni foglio di mappa catastale indicanti le particelle catastali con le superfici ammissibili al recupero agronomico;

Preso atto che la cartografia è stata rielaborata secondo gli approfondimenti progettuali integrativi richiesti, nella quale risultano per la maggior parte accolti ed inclusi i criteri e gli indirizzi elaborati nella fase di istruttoria e che restituiscono una superficie forestale complessivamente ammissibile alla trasformazione pari a circa 79 ettari, operando così lo stralcio di altri 17 ettari;

Considerato che l'ambito territoriale di riferimento, sulla base della consultazione della tavola P4 del Ppr, è caratterizzato da una componente naturalistico-ambientale a prevalente copertura boscata con particolare riferimento a boschi di robinia ed in parte castagno, ontano, betulla, e che, secondo le prescrizioni di cui all'articolo 16 delle Norme di Attuazione del Ppr, in tali aree possono essere ammessi interventi che comportino la trasformazione delle superfici boscate privilegiando "*soluzioni che conseguano un basso impatto visivo sull'immagine complessiva del paesaggio e la conservazione dei valori storico-culturali ed estetico-percettivi del contesto*", tenendo conto anche della funzione delle superfici boscate come elemento di contrasto all'omogeneizzazione del paesaggio rurale di pianura o collina;

Valutato che il progetto di perimetrazione comunale finalizzato al ripristino delle attività agricole storiche e vigneto a fini produttivi, sulla base della lettura delle componenti paesaggistiche di cui alla tavola P4 del Ppr, si colloca in un ambito territoriale riconoscibile quale paesaggio rurale di collina, con sistemazione del suolo indirizzata da usi

Arrivo: AOO A1600A, N. Prot. 00101297 del 03/08/2024

Copia del documento con apposizione del numero di protocollo

Appendice 1.c)

Ministero della cultura

SOPRINTENDENZA ARCHEOLOGIA, BELLE ARTI E PAESAGGIO
PER LE PROVINCE DI BIELLA, NOVARA,
VERBANO-CUSIO-OSSOLA E VERCELLI

storicamente sub-ofidati per l'agricoltura e risulta anche connotato quale "*area rurale di specifico interesse paesaggistico*" con coltivazioni a vigneto intervallate alle aree boscate (art. 32 e 40 delle NdA del Ppr sopraccitato);

Considerato, pertanto, che all'ambito territoriale di riferimento può essere riconosciuta una valenza di paesaggio agrario di interesse storico, desumibile in parte attraverso le componenti paesaggistiche rappresentate nella tavola P4 del Ppr, in parte dalla documentazione storica agli atti e dal riscontro in loco di testimonianze esistenti quali ad esempio, le banchine del terreno o le vasche per la preparazione della poltiglia o le fosse per la raccolta delle acque, che evidenziano una passata coltivazione a vigneto, secondo anche quanto riportato nel verbale istruttorio redatto a seguito dei sopralluoghi effettuati dal funzionario del Settore Tecnico Piemonte Nord di codesta Regione;

Considerato altresì che il progetto di ripristino delle coltivazioni storiche a vigneto può essere ritenuto, per l'ambito territoriale collinare oggetto d'intervento, un'attività compatibile e un fattore distintivo per la promozione e la conservazione attiva del paesaggio viticolo dei tradizionali vini "*DOC Sizzano*", "*DOC Colline Novaresi*" e "*DOC Piemonte*", la cui pratica agricola si riscontra ancora attualmente in alcuni terreni limitrofi a quelli oggetto della presente valutazione;

Vista la nota prot. n. 93645 del 21 maggio 2024, assunta agli atti con prot. n. 6733 del 22 maggio 2024, con cui il Settore Urbanistica Piemonte Orientale di codesta Regione ha reso parere parzialmente favorevole alla conformità della proposta in esame ai disposti dell'articolo 3 del citato Regolamento regionale 6/R/2022, in quanto sostanzialmente rispondente ai contenuti definiti dall'Allegato B del citato Regolamento, pur subordinandolo al rispetto di prescrizioni da osservarsi nell'ambito della procedura di SCIA prevista dal medesimo Regolamento;

Ritenuto che le aree proposte, oggi a prevalente copertura boscata, sulla base delle fonti storiche, cartografiche e fotografiche esaminate anche dalla verifiche condotte in sede di sopralluogo, possano essere correttamente ricomprese tra le "*superfici ritenute meritevoli di tutela e ripristino*" di cui all'articolo 5, comma 2, lettera a) del TUFF e che gli elaborati trasmessi siano conformi a quanto previsto nell'allegato B del citato Regolamento regionale n. 6/R/2023;

Tutto ciò richiamato e premesso, questa Soprintendenza,

ESPRIME

A. PARERE FAVOREVOLE riguardo alla conformità del progetto di perimetrazione proposto dal Comune di Sizzano (NO) in relazione alle aree boscate ivi indicate per una superficie ammissibile pari a circa 79 ettari, così come ridefinita negli elaborati cartografici definitivi denominati "*Allegato 1 – Cartografia generale aree esito positivo*", "*Allegato 2 – Cartografie di dettaglio aree esito positivo*" e nel relativo elenco denominato "*Allegato 3 – Tabella particelle catastali aree esito positivo*", annessi al verbale istruttorio predisposto dalla Regione Piemonte, Direzione Ambiente, Energia e territorio – Settore Tecnico Piemonte Nord. Tale verbale viene recepito integralmente nel presente parere favorevole, ai sensi dell'articolo 3 del sopracitato Regolamento regionale 6/R/2023, in quanto la superficie così ammessa rientra nella fattispecie di cui all'articolo 1, comma 3 bis della Legge regionale n. 4/2009 e all'articolo 5 del TUFF e rispetta i criteri minimi definiti dal D.M. 12 agosto 2021.

L'efficacia del presente pronunciamento favorevole è subordinata alla piena osservanza delle sottoriportate condizioni:

1. i progetti di recupero da effettuare nelle aree ammesse nella perimetrazione in oggetto dovranno rispettare le prescrizioni indicate nell'allegato B punto 4.1 del Regolamento regionale 6/R/2023;
2. gli interventi di ripristino dei manufatti storici esistenti siano condotti avendo cura di recuperare gli eventuali elementi architettonici caratterizzanti e mantenendo i caratteri tipologici e materici dell'edilizia rurale tradizionale consolidata del luogo; sia evitato l'inserimento di apparati tecnologici visibili dagli spazi pubblici o comunque non mitigabili visivamente attraverso adeguati accorgimenti;

B. PARERE NON FAVOREVOLE riguardo alla conformità del progetto di perimetrazione proposto dal Comune di Sizzano (NO), in relazione alla rimanente parte delle aree boscate ivi indicate, così come dettagliate nell'elenco denominato "*Allegato 4 – Tabella particelle catastali aree esito negativo*", annesso al verbale istruttorio redatto dalla Regione Piemonte, Direzione Ambiente, Energia e territorio – Settore Tecnico Piemonte Nord. Tale verbale viene recepito integralmente nel presente parere non favorevole, ai sensi dell'articolo 3 del sopracitato Regolamento regionale 6/R/2023, in quanto gli areali ivi ricompresi per una superficie pari a circa 17 ettari, non

Arrivo: AOO A1600A, N. Prot. 00101297 del 03/08/2024

MINISTERO DELLA CULTURA
Palazzo San Paolo - Corso Cavallotti 27 – 28100 Novara
Tel +39 0321 1800411 Fax +39 0321 630181 - PEC: sabap-no@cultura.gov.it - PEC: sabapnovara@pec.cultura.gov.it

Copia del documento con apposizione del numero di protocollo

Appendice 1 c)

Ministero della cultura

SOPRINTENDENZA ARCHEOLOGIA, BELLE ARTI E PAESAGGIO
PER LE PROVINCE DI BIELLA, NOVARA,
VERBANO-CUSIO-OSSOLA E VERCELLI

presentano le caratteristiche riconoscibili nelle Boldpecie previste all'articolo 3, comma 3 bis della Legge regionale n. 4/2009 e dell'articolo 5 del TUFF e non rispettano i criteri minimi definiti nel D.M. 12 agosto 2021. In particolare, le aree boscate escluse rientrano in buona parte nei "corridoi ecologici" definiti dalla "*Rete ecologica della provincia di Novara*", approvata dalla Provincia di Novara con Deliberazione del Consiglio Provinciale n. 26/2016 e dalla Regione Piemonte con Deliberazione della Giunta Regionale n. 1-4704/2017, oppure non presentano evidenti tracce testimoniali in luogo di passate coltivazioni a vigneto. In tal senso si ricorda che il Piano paesaggistico regionale promuove, all'articolo 42 delle Norme di Attuazione, la "*Rete di connessione paesaggistica*", costituita dall'integrazione degli elementi delle reti ecologica, storico-culturale e fruitive che devono concorrere a generare gli obiettivi di sostenibilità ambientale dei processi di trasformazione e di conservazione attiva della biodiversità. Si evidenzia inoltre che il documento denominato "*Allegato 5 – Tabella puntuale naturali aree escluse per superficie minima*", in allegato al verbale istruttorio redatto dalla Regione Piemonte, Direzione Ambiente, Energia e territorio - Settore Tecnico Piemonte Nord sopra richiamato, viene integralmente recepito nei contenuti e nelle motivazioni di esclusione all'ammissibilità di tali superfici e risulta pertanto parte sostanziale del presente parere.

Si prende atto, inoltre, che il Comune di Sizzano (NO) ha convenuto, nella fase di predisposizione degli atti integrativi richiesti, sulla necessità di estendere la porzione di perimetrazione corrispondente all'areale posto a est del Torrente Strona (con Deliberazione della Giunta Comunale di revisione della perimetrazione n. 17 del 14 marzo 2024) dalla presente procedura di valutazione, a seguito anche della considerazione che tale area boscata risulta interferente della *Rete ecologica della Provincia di Novara* denominata "*Area Sorgente n. 13 – Piana Rocca Bosco della Pianiga e Colline di Borengo*" e pertanto tale ambito boscato risulta escluso dalla valutazione paesaggistica di riconoscimento del "*Pascoli, aprati e pascoli di interesse storico connessi ai processi di transumanza, naturale o artificiale, soggetti al pascolo a fini produttivi*", ai sensi dell'articolo 3, comma 3 bis, lettera d) della Legge regionale n. 4/2009 e ai sensi del Regolamento regionale 5 R/2013.

Considerando, infine, la dinamicità evolutiva delle superfici forestali oggetto di valutazione, si rappresenta la necessità che il Comune di Sizzano provveda ad aggiornare le perimetrazioni approvate a valle del procedimento in argomento entro e non oltre il termine di 10 anni dalla data di pubblicazione della Deliberazione di approvazione delle stesse sul Bollettino Ufficiale della Regione Piemonte, diversamente dovranno considerarsi decadute.

Si trattiene agli atti la documentazione pervenuta e si chiede di essere tenuti aggiornati circa il prosieguo dell'iter procedurale in oggetto.

Il Responsabile dell'istruttoria
arch. B. Cerocchi

IL SOPRINTENDENTE
dott.ssa Beatrice Maria BENTIVOGLIO-RAVASIO

BEATRICE MARIA BENTIVOGLIO-RAVASIO
MINISTERO DELLA CULTURA
31.05.2024 11:39:13
GMT+01:00

Arrivo: AOO A16DIA, N. Prot. 00101297 del 03/06/2024

REGIONE PIEMONTE

Direzione Ambiente, Energia e Territorio
Settore Foreste

www.regione.piemonte.it
foreste@regione.piemonte.it - foreste@pec.regione.piemonte.it

Data

Protocollo

Classificazione

Sott.5

SETTORE TECNICO PIEMONTE NORD
A1817A

SETTORE URBANISTICA PIEMONTE ORIENTALE
A1807C

Soprintendenza Archeologia, Belle Arti e Paesaggio per le provincie di Biella Novara Verbano-Cusio-Ossola e Vercelli
c.a.

Arch. Barbara Corroconi

Arch. Elisa Adpendino

SABAP-NO@PEC.CULTURA.GOV.IT

Oggetto: COMUNE DI SIZZANO (NO) - Istanza ex art. 3 - "Procedure di perimetrazione delle superfici meritevoli di tutela e ripristino" del Regolamento regionale n. 6/R/2023 del 04/08/2023
Istruttoria ex art. 3 del Regolamento regionale n. 2/R/2017 (Attuazione dell' articolo 3,comma 3 ter della legge regionale 10 febbraio 2009, n. 4 - Gestione e promozione economica delle foreste). Comunicazione rettifica errore materiale

In relazione alla proposta di perimetrazione della fattispecie di cui all'articolo 3, comma 3 bis, lettera d) della L.R. 4/2009 ("paesaggi agrari e pastorali di interesse storico coinvolti da processi di forestazione, naturale o artificiale oggetto di recupero a fini produttivi") per il recupero a fini produttivi del Comune di Sizzano (NO) prot. n.1096 del 17/03/2022 (ns. prot. ric. 00034294/2022 del 21/03/2022), il settore scrivente comunica quanto segue.

Il Verbale forestale del 03.05.2024 del Settore Tecnico Piemonte Nord (inviato con nota prot. n. 00084458/2024 del 07/05/2024, trasmesso alla Soprintendenza con prot. n. 00093645/2024 del 21/05/2024) precisa che "*su alcune particelle (riportate nell'Allegato 5 Tabella particelle catastali aree escluse per superficie minima) la superficie perimetrata è risultata residuale (inferiore a 20 mq) e quindi ritenuta ininfluente nell'ambito del procedimento.*

In esito alle verifiche istruttorie condotte dal Settore scrivente, si è riscontrata nell'elenco di cui all'Allegato 5 "Tabella particelle catastali aree escluse per superficie minima" la presenza della particella identificata al fg. 7, part. 444, la cui superficie perimetrata è pari a 22,45 mq.

Al fine di predisporre gli allegati alla proposta di provvedimento di approvazione della perimetrazione, coerentemente ai criteri assunti, sentito il funzionario istruttore, si comunica che si procederà alla correzione dell'errore materiale rilevato ed alla conseguente rettifica dei seguenti allegati:

- Allegato 5 Tabella particelle catastali aree escluse per superficie minima, da cui viene eliminata la particella 444 fg 7;
- Allegato 2 Tabella particelle catastali aree esito positivo, in cui viene inserita la particella 444 fg 7

Partenza: A00 A1800A, N. Prot. 00100/327 del 31/05/2024

Copia del documento con apposizione del numero di protocollo

Appendice 1 d)

REGIONE PIEMONTE

Direzione Ambiente, Energia e Territorio
Settore Foreste

www.regione.piemonte.it
foreste@regione.piemonte.it - foreste@cert.regione.piemonte.it

aggiornando conseguentemente l'Allegato 1 "Cartografia generale aree esito positivo" e l'Allegato 3 "Cartografie di dettaglio aree esito positivo".

Di tale rettifica verrà dato atto altresì nell'ambito dei lavori del tavolo tecnico di cui all'articolo 2, comma 6 del Regolamento 4/R/2019, attivato nel quadro dell'adeguamento del PRG al PPR.

Distinti saluti

Dott. Enrico Gallo
Il presente documento è sottoscritto con firma digitale ai sensi dell'art. 21 d.l.g. 82/2005

Referente
Francesca Sacchi
tel. 011.432.4824
francesca.sacchi@regione.piemonte.it

Partenza: A00 A1800A, N. Prot. 00100/327 del 31/05/2024

Piazza Piemonte, 7
10121 Torino
tel. 011.432.1223