ptr

PIANO TERRITORIALE REGIONALE

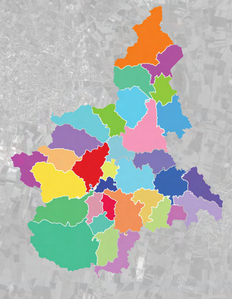

TAVOLE DELLA CONOSCENZA
A - STRATEGIA 1

Riqualificazione territoriale, tutela e valorizzazione del paesaggio

Adottato con DGR n. del

PIEMONTE

REGIONE PIEMONTE

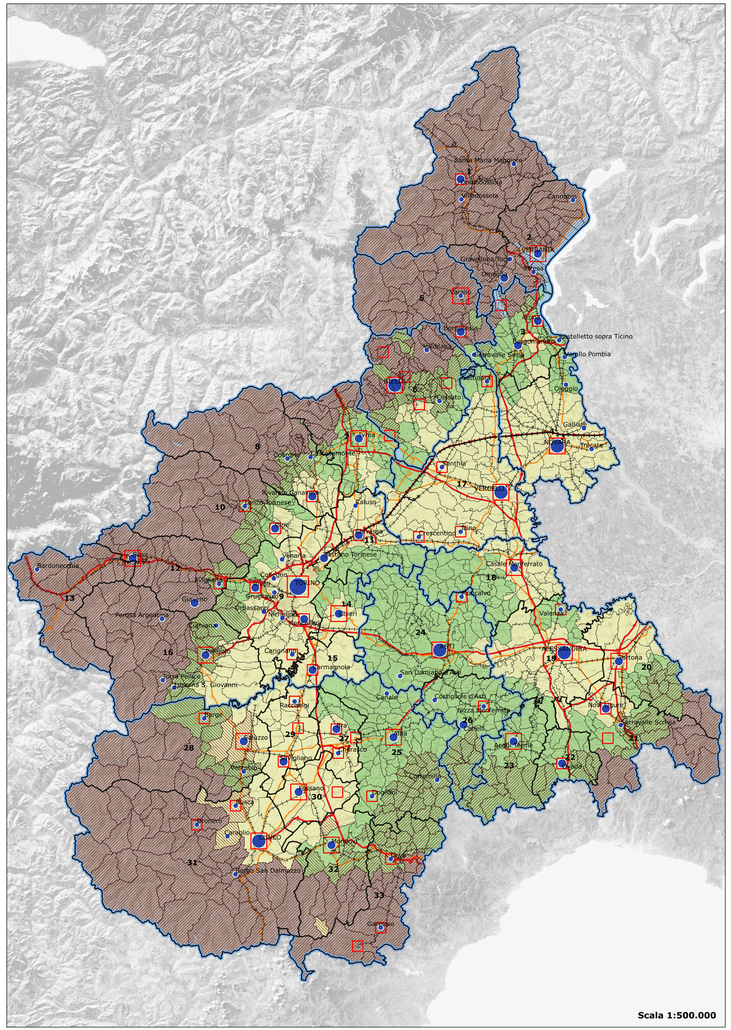

SISTEMA POLICENTRICO REGIONALE

Livelli di gerarchia urbana:
- metropolitano
- superiore
- medio
- inferiore

Torino e centri di I e II rango storico:
- Torino
- I rango
- II rango

Ambiti di integrazione territoriale (Ait)

MORFOLOGIA E CARATTERISTICHE DEL TERRITORIO

Zone altimetriche Istat:
- montagna
- collina
- pianura

Comuni appartenenti a zone montane in base ad art. 32, par. 1, lett. a Regolamento (UE) n. 1305/2013 (CSR 2023-2027), di cui:
- Comuni parzialmente montani

BASE CARTOGRAFICA

- Province/Città metropolitana
- Comuni
- Laghi

Ferrovie:
- alta velocità
- ordinaria

Rete stradale:
- autostrade
- strade extraurbane a traffico e velocità elevati

La rielaborazione cartografica è a cura del Settore Pianificazione regionale per il governo del territorio.
Per tutti i dati che compongono la cartografia del Ptr, coerentemente con i dati dell'IGR, è stato adottato il sistema di riferimento WGS84/UTM32N (EPSG 32632). Lo sfondo della regione deriva dallo Sfondo Cartografico della BDTRE presente sul plug-in di QGis CSI Atlante WI.
Le fonti dei dati che compongono le tavole e i relativi cartogrammi sono descritte nella Relazione.

SISTEMA POLICENTRICO REGIONALE

Livelli di gerarchia urbana:
- metropolitano
- superiore
- medio
- inferiore
- Province/Città metropolitana
- Ait
- Comuni

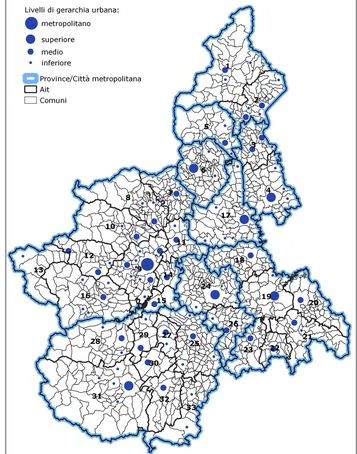

AREE PROTETTE, AREE CONTIGUE, ZONE NATURALI DI SALVAGUARDIA E RETE NATURA 2000

Percentuale di superficie coperta da aree protette, aree contigue, zone naturali di salvaguardia e Rete Natura 2000 in relazione ad area Ait:
- 1,9% - 8%
- 8% - 10%
- 10% - 13%
- 13% - 20%
- 20% - 50%
- Ait

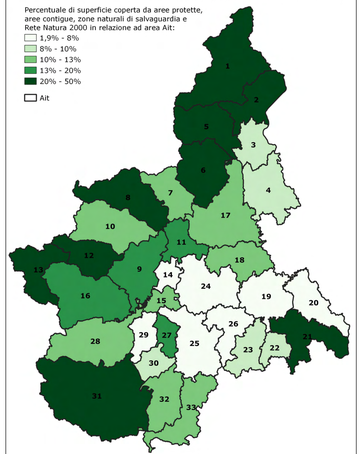

PATRIMONIO ARCHITETTONICO, MONUMENTALE E ARCHEOLOGICO

Numero di beni vincolati per Ait:
- 41 - 100
- 100 - 150
- 150 - 200
- 200 - 300
- 300 - 400
- 400 - 1037
- Ait

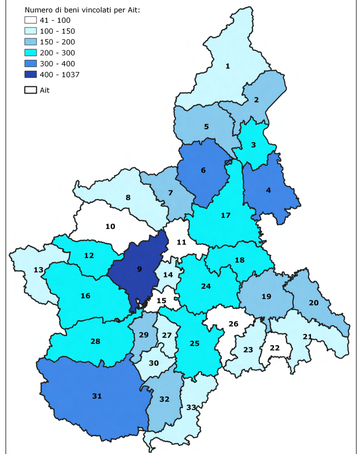

CAPACITÀ D'USO DEL SUOLO

Classi di capacità d'uso:
- I - suoli privi o quasi di limitazioni, adatti per un'ampia scelta di colture agrarie
- II - suoli con alcune moderate limitazioni che riducono la produzione delle colture agrarie
- III - suoli con alcune limitazioni che riducono la scelta e la produzione delle colture agrarie
- IV - suoli con molte limitazioni che restringono la scelta delle colture agrarie e richiedono specifiche pratiche agronomiche
- V - suoli con forti limitazioni che ne restringono notevolmente l'uso agrario
- VI - suoli con limitazioni molto forti; il loro uso è ristretto al pascolo e al bosco
- VII - suoli con limitazioni severe; il loro uso è ristretto al pascolo poco produttivo e al bosco di protezione
- VIII - suoli con limitazioni molto severe, tali da precludere il loro uso a qualsiasi fine produttivo
- Ait

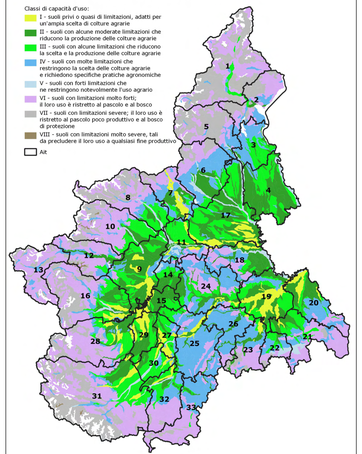

BENI PAESAGGISTICI

Percentuale di superficie coperta da beni paesaggistici in relazione ad area Ait:
- 18% - 30%
- 30% - 40%
- 40% - 50%
- 50% - 70%
- 70% - 75%
- 75% - 85%
- 85% - 97%
- Ait

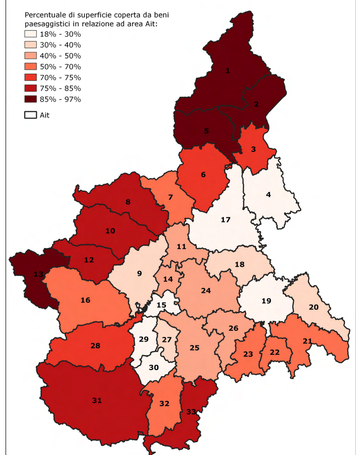

SITI UNESCO

Percentuale di superficie coperta da Siti UNESCO in relazione ad area Ait:
- 0%
- 0,02% - 1%
- 1% - 10%
- 10% - 30%
- 30% - 58%
- Ait

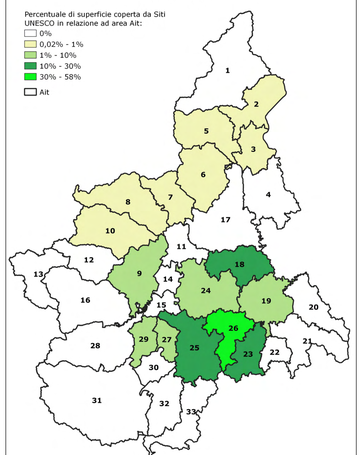

COPERTURA DEL SUOLO

Copertura del suolo:
- Aree boscate
- Aree agricole
- Aree agricole a risicoltura
- Aree urbanizzate e pertinenze
- Sistema idrografico
- Altri tipi di copertura
- Ait

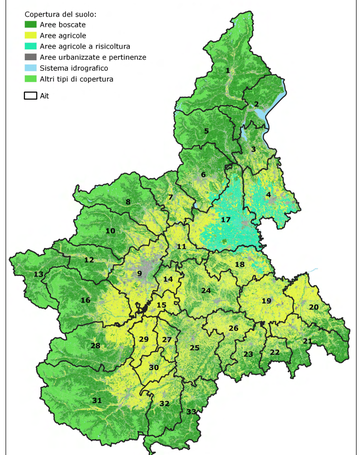

AREE A VOCAZIONE TARTUFIGENA

Tartufo bianco:
- a bassa vocazione
- a media vocazione
- ad alta vocazione
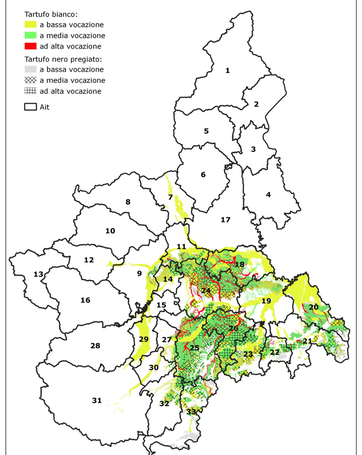
Tartufo nero pregiato:
- a bassa vocazione
- a media vocazione
- ad alta vocazione
- Ait