ptr

PIANO TERRITORIALE REGIONALE

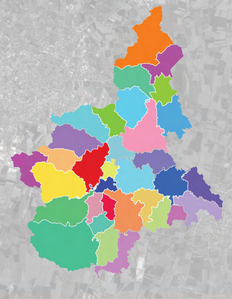

TAVOLE DELLA CONOSCENZA
D - STRATEGIA 4

Ricerca, innovazione e transizione economico-produttiva

Adottato con DGR n. del

PIEMONTE — REGIONE PIEMONTE

6 AMBITI DI SPECIALIZZAZIONE PRODUTTIVA CON ALTO POTENZIALE DI INNOVAZIONE

Strategia di Specializzazione Intelligente S3 2021-2027, approvata con DGR n. 43-4315 del 10 dicembre 2021
TRANSIZIONE DIGITALE
TRANSIZIONE ECOLOGICA
IMPATTO SOCIALE E TERRITORIALE

MOBILITÀ | MANIFATTURA AVANZATA | AEROSPAZIO
FOOD | TECNOLOGIE VERDI | SALUTE

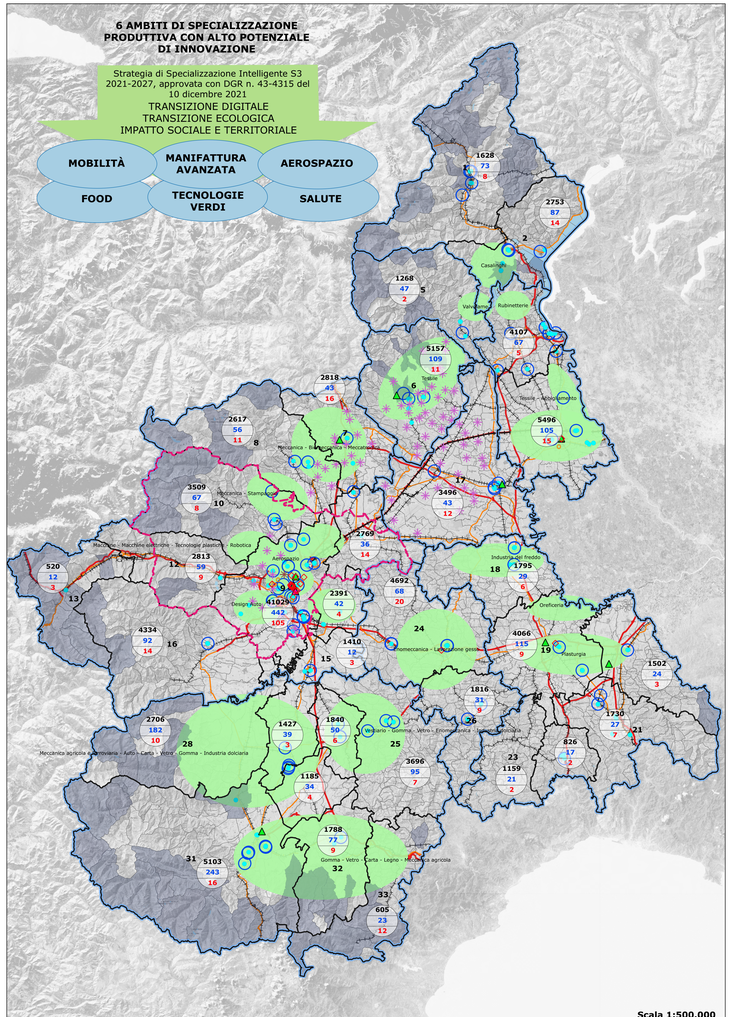

COLTURE AGRICOLE PREVALENTI E SISTEMI PRODUTTIVI DA RISORSE PRIMARIE LOCALI

Colture agricole prevalenti:
- vigneti e frutteti
- risaie
- cerealicolo

Sistemi produttivi da risorse primarie locali:
- risorse agricole
- risorse agroriticole
- risorse casearie
- risorse cerealicole
- risorse estrattive
- risorse forestali
- risorse frutticole
- risorse risicole
- risorse viticole
- risorse vivaistiche
- risorse zootecniche

Ait

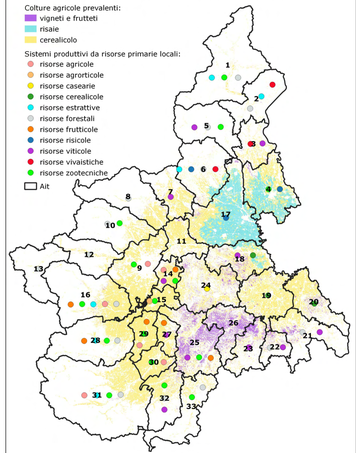

SISTEMI DI QUALITÀ (DOC, DOP, DOCG, IGP, Bevande Spiritose IG, Prodotti Vitivinicoli Aromatizzati, Specialità Tradizionali Garantite)

Totale di Sistemi di qualità per Ait:
- 185 - 500
- 500 - 800
- 800 - 1000
- 1000 - 2171

Ait

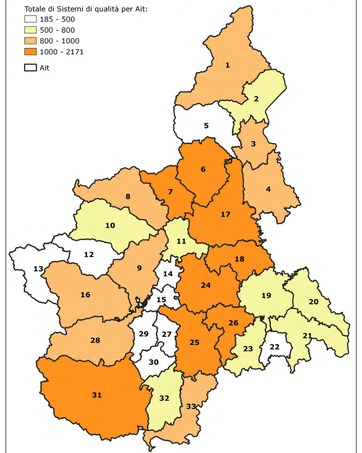

RICETTIVITÀ TURISTICA

Numero di posti letto (dato 2021) per Ait:
- 500 - 1000
- 1000 - 2000
- 2000 - 5000
- 5000 - 10000
- 10000 - 20000
- 20000 - 40000

Ait

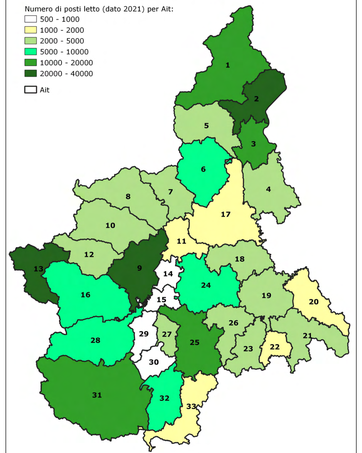

AREE DI PROGRAMMAZIONE COMMERCIALE
(Allegato A alla DCR n. 563-13414 del 29 ottobre 1999, aggiornato con modifiche di cui alla DCR n. 191-43016 del 20 novembre 2012)

- Chieri
- Torino
- Ciriè
- Chivasso
- Ivrea
- Biella
- Vercelli
- Novara
- Domodossola
- Verbania
- Omegna
- Borgosesia
- Arona
- Borgomanero
- Casale
- Asti
- Fossano - Savigliano
- Carmagnola
- Alessandria
- Novi Ligure
- Acqui Terme
- Ovada
- Cuneo
- Mondovì
- Bra
- Alba
- Saluzzo
- Pinerolo
- Ait
- Comuni

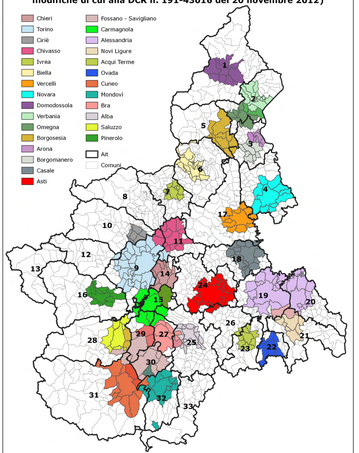

DISTRETTI DEL CIBO E AZIENDE BIOLOGICHE

- Distretto del Cibo e del Vino Langhe-Monferrrato
- Distretto del Cibo Chierese-Carmagnolese
- Distretto del Cibo Roero
- Distretto del Cibo Monregalese-Cebano

Numero di Aziende Biologiche per Provincia/Città metropolitana:
- VCO - 39
- BI - 124
- NO - 203
- VC - 310
- AT - 313
- AL - 604
- TO - 633
- CN - 1353

Province/Città metropolitana
Ait

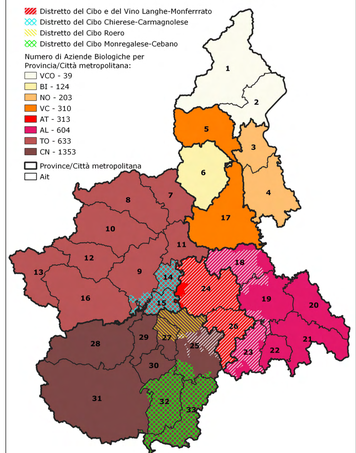

RETE CICLABILE ED ESCURSIONISTICA

- Ciclovia del Ticino e del Lago Maggiore
- Ciclovia VenTo

Rete ciclabile (mobilità turistica):
- da realizzare (interventi significativi necessari)
- pedalabile (interventi limitati necessari)
- percorribile con interventi minimi

Rete ciclabile (mobilità sistematica):
- da realizzare (interventi significativi necessari)
- pedalabile (interventi limitati necessari)
- percorribile con interventi minimi

Rete escursionistica

Ait

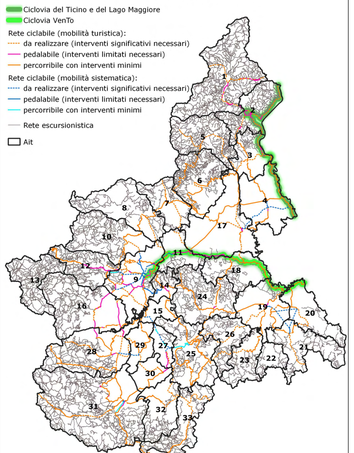

FLUSSI TURISTICI

Numeri di arrivi (dato 2021) per Ait:
- 3500 - 10000
- 10000 - 20000
- 20000 - 50000
- 50000 - 100000
- 100000 - 250000
- 250000 - 500000
- 500000 - 1100000

Ait

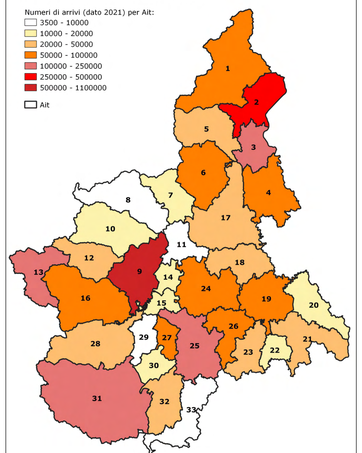

ARTICOLAZIONE DELLE RETE COMMERCIALE A LIVELLO COMUNALE

- Comuni polo
- Comuni subpolo
- Comuni intermedi
- Comuni minori

Ait
Comuni

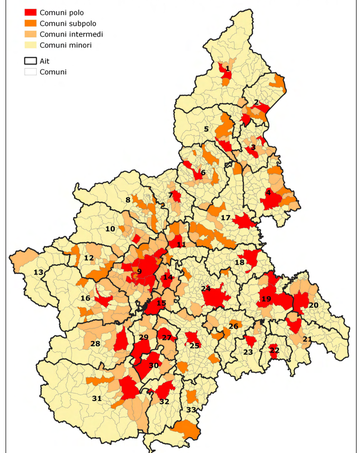

SISTEMA PRODUTTIVO

- 2617 / 56 / 11 — Informazioni grafico Ait:
- Numero di imprese artigiane per Ait
- Numero di Eccellenze artigiane per Ait
- Numero di certificazioni ambientali EMAS per Ait
- Ambiti produttivi specializzati manifatturieri
- Sistema Locale del Lavoro di Torino decretato come area di crisi industriale complessa (DM 16 aprile 2019)

Zone "c" ex art. 107.3.c del TFUE ammissibili a ricevere aiuti di Stato a finalità regionale (Carta degli aiuti di Stato a finalità regionale 2022-2027):
- Torino e Moncalieri compresi solo in parte
- altri Comuni interamente compresi

SISTEMA COMMERCIALE

Grandi e medie strutture di vendita:
- grandi strutture
- medie strutture

SISTEMA DELLA RICERCA

- Infrastrutture di ricerca
- Poli di innovazione
- Incubatori
- Poli integrati di didattica, ricerca, sviluppo e innovazione

SISTEMA DEL TURISMO

- Comuni appartenenti a Comprensori sciistici

BASE CARTOGRAFICA

- Province/Città metropolitana
- Ait
- Comuni
- Laghi

Ferrovie:
- alta velocità
- ordinaria

Rete stradale:
- autostrade
- strade extraurbane a traffico e velocità elevati

La rielaborazione cartografica è a cura del Settore Pianificazione regionale per il governo del territorio.
Per tutti i dati che compongono la cartografia del Ptr, coerentemente con i dati dell'SGR, è stato adottato il sistema di riferimento WGS84/UTM32N (EPSG 32632). Lo sfondo della regione deriva dallo Sfondo Cartografico della BDTRE presente sul plug-in di QGis CSI Atlante WI. Le fonti dei dati che compongono le tavole e i relativi cartogrammi sono descritte nella Relazione.