ptr

PIANO TERRITORIALE REGIONALE

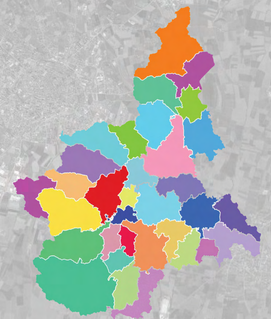

# TAVOLE DELLA CONOSCENZA
## C - STRATEGIA 3
**Integrazione territoriale delle infrastrutture di mobilità, comunicazione, logistica**

Adottato con DGR n. del

PIEMONTE

REGIONE PIEMONTE

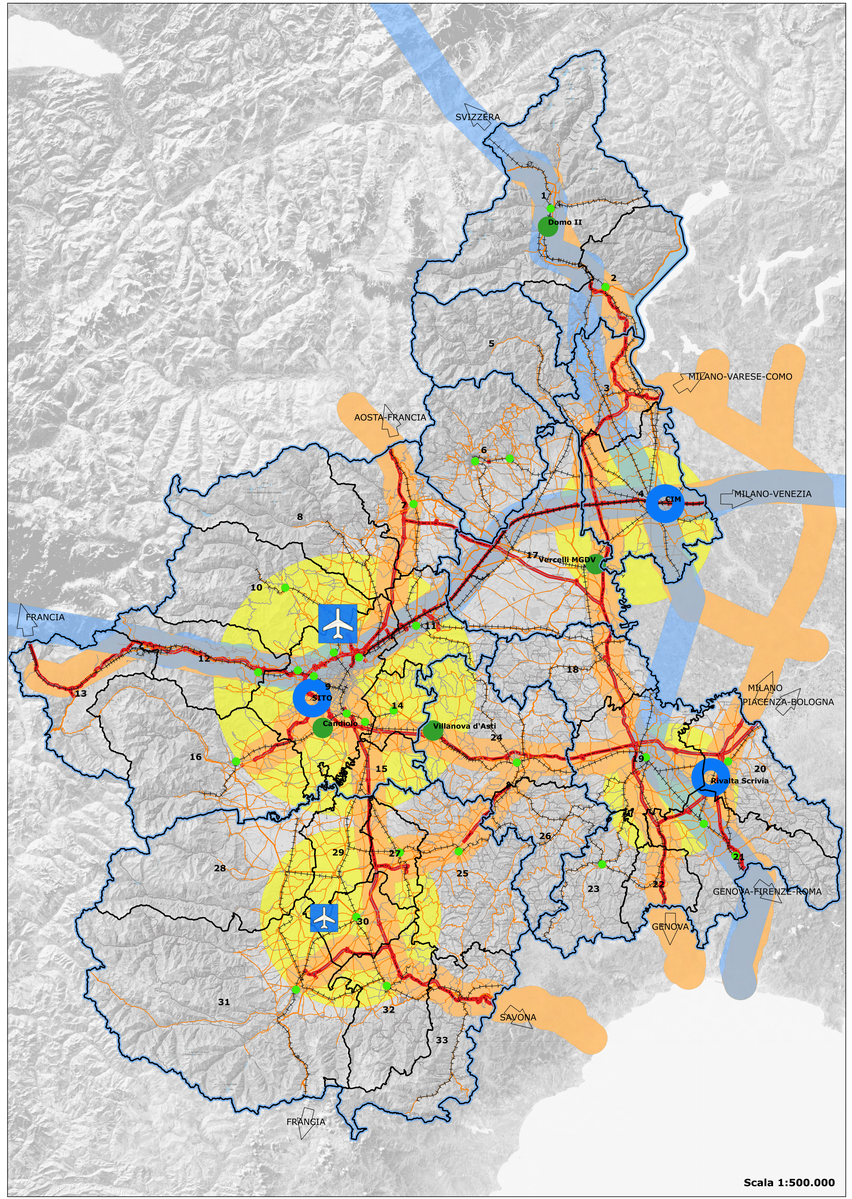


### INFRASTRUTTURE PER LA MOBILITÀ
- Corridoi internazionali
- Corridoi merci e passeggeri
- Direttrici di interconnessione extraregionale

Aeroporti:
- Caselle Torinese
- Levaldigi

Ferrovie:
- alta velocità
- ordinaria

Rete stradale:
- autostrade
- strade extraurbane a traffico e velocità elevati
- strade extraurbane di altro tipo e strade locali
- altre strade

- Movicentri

### SISTEMA LOGISTICO REGIONALE
- Interporti
- Terminal intermodali
- Cluster della logistica

### BASE CARTOGRAFICA
- Province/Città metropolitana
- Ait
- Laghi

La rielaborazione cartografica è a cura del Settore Pianificazione regionale per il governo del territorio.
Per tutti i dati che compongono la cartografia del Ptr, coerentemente con i dati dell'IGR, è stato adottato il sistema di riferimento WGS84/UTM32N (EPSG 32632). Lo sfondo della regione deriva dallo Sfondo Cartografico della BDTRE presente sul plug-in di QGis CSI Atlante WI.
Le fonti dei dati che compongono le tavole e i relativi cartogrammi sono descritte nella Relazione.

### POLI E BACINI DELLA MOBILITÀ E TRASPORTO PUBBLICO LOCALE

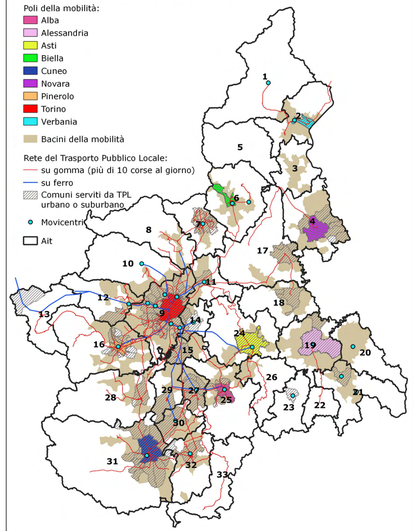


### AZIENDE LOGISTICHE

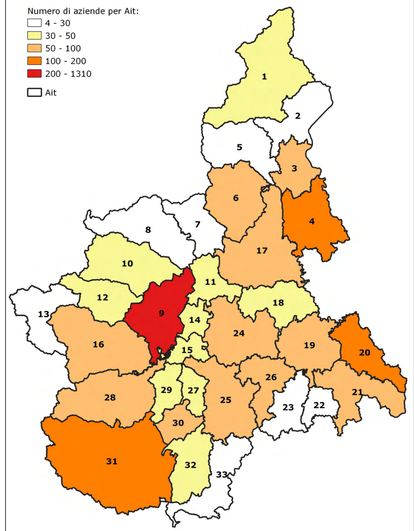


### RETE TELEMATICA: FIBRA OTTICA

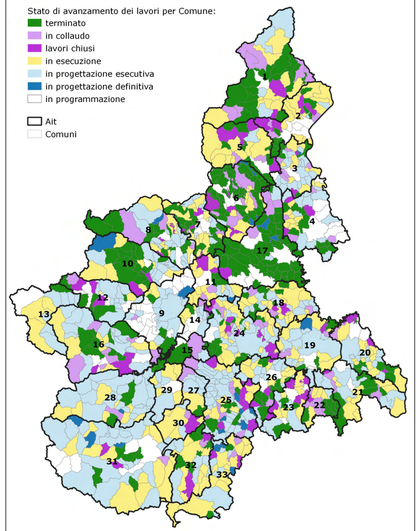


### RETE ELETTRICA

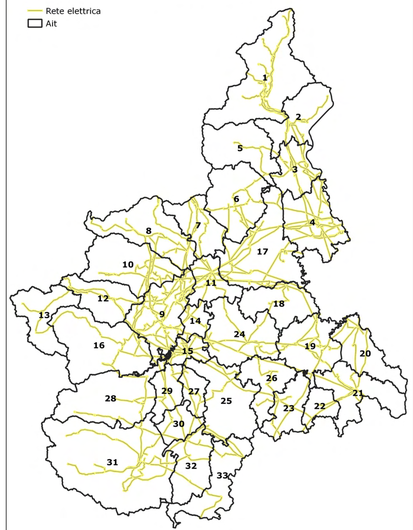


### ADDETTI AZIENDE LOGISTICHE

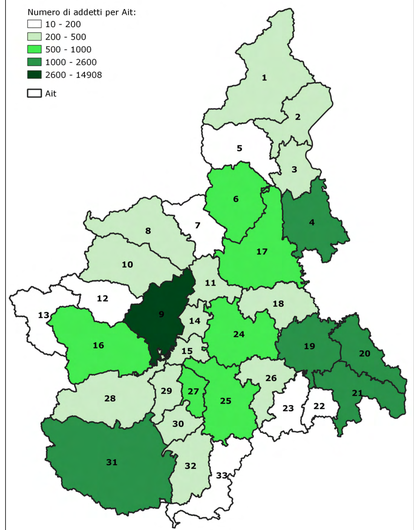

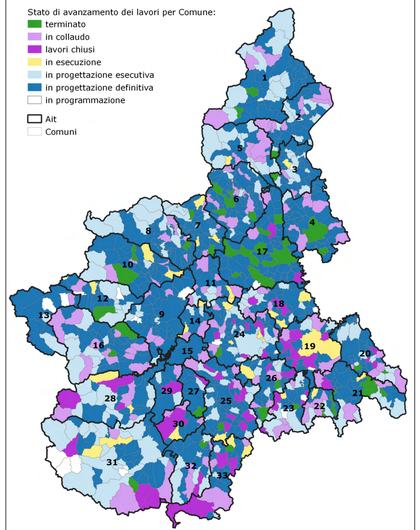
### RETE TELEMATICA: WI-FI