

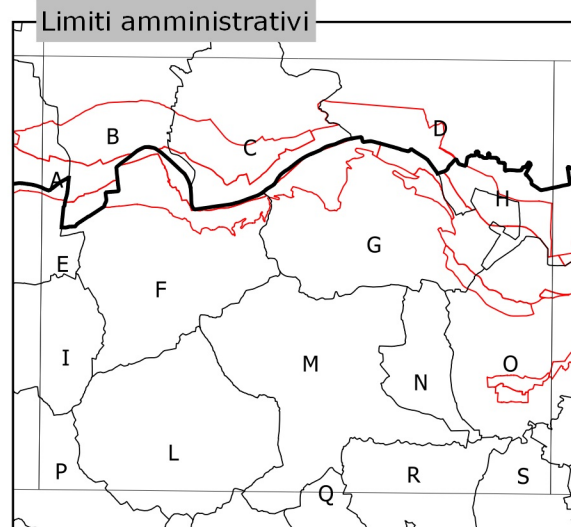
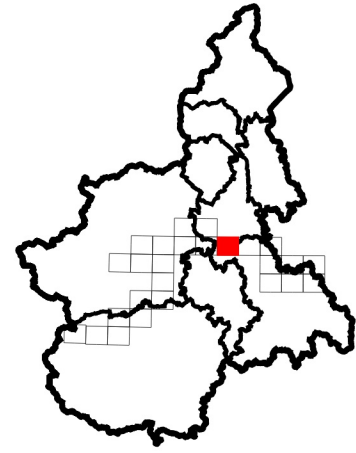


RETE ECOLOGICA REGIONALE
SISTEMA REGIONALE DELLE AREE PROTETTE

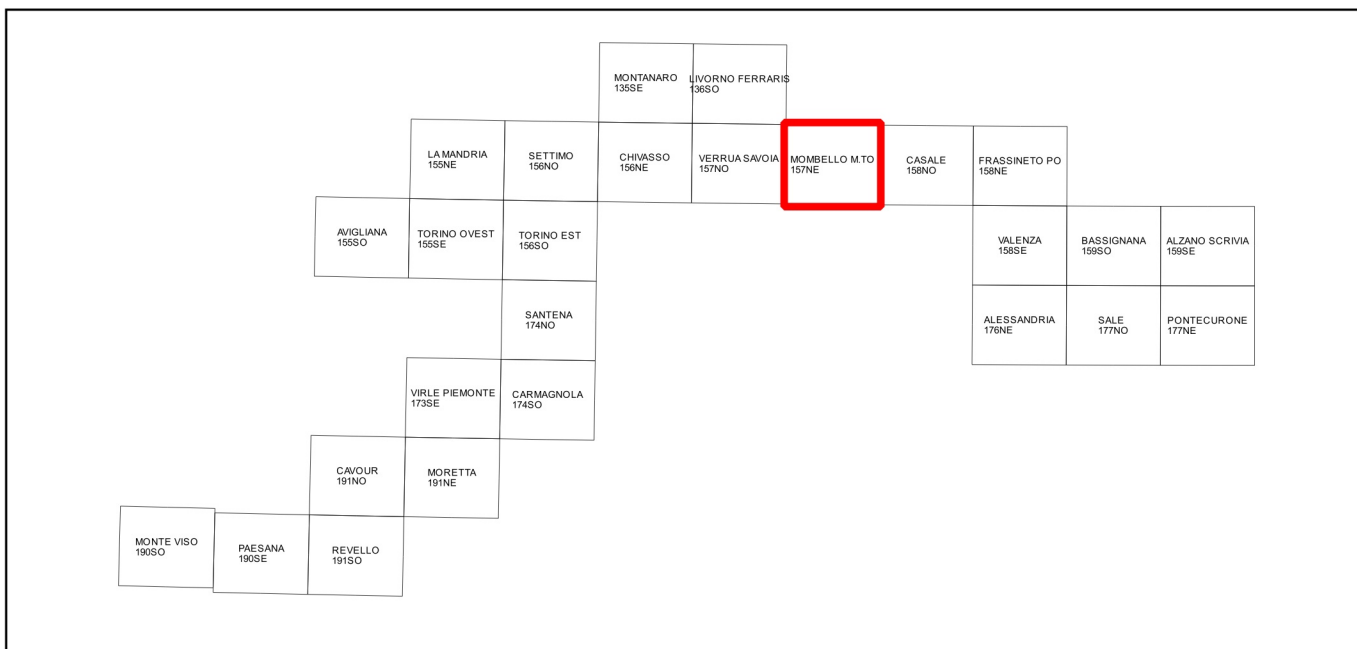
AREE NATURALI PROTETTE E AREA CONTIGUA
DELLA FASCIA FLUVIALE DEL PO

MOMBELLO M.TO

TAVOLA 157NE



Provincia di VERCELLI
A Comune di Crescentino
B Comune di Fontanetto Po
C Comune di Palazzone Vercelle
D Comune di Tino
Provincia di ALESSANDRIA
E Comune di Moncestro
F Comune di Gabilano
G Comune di Camino
H Comune di Morozzo sul Po
I Comune di Villanroglio
L Comune di Cerrina Monferat
M Comune di Mombello Monferat
N Comune di Solonghello
O Comune di Pontestura
P Comune di Colalongo Grande
Q Comune di Porzano Monferat
R Comune di Serralunga di Cre
S Comune di Cereseto



Scala 1:25.000

250 0 250 500 km

Riduzione da scala 1:10.000

Elaborazione dati cartografici a cura del
Settore "Biodiversità e aree naturali"



Realizzazione ed allestimento
cartografico a cura del



Legenda tematica

- Confine
- Parco Naturale a gestione regionale
- Parco Naturale a gestione provinciale
- Parco Naturale a gestione locale
- Riserva Naturale a gestione regionale
- Riserva Naturale a gestione provinciale
- Riserva Naturale a gestione locale
- Zone Naturali di Salvaguardia e Aree contigue
- Riserva Speciale a gestione regionale

Aree naturali protette e aree contigue

- a18quinques Parco naturale del Po piemontese
- f5 Area contigua della Fascia Fluviale del Po piemontese

