REGIONE PIEMONTE

RETE ECOLOGICA REGIONALE
SISTEMA REGIONALE DELLE AREE PROTETTE

AREE NATURALI PROTETTE E AREA CONTIGUA DELLA FASCIA FLUVIALE DEL PO

VERRUA SAVOIA

TAVOLA 157NO

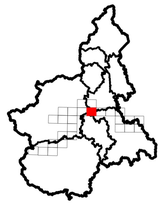

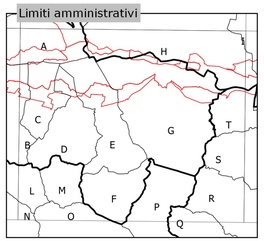

Provincia di TORINO
A Comune di Verolengo
B Comune di Lauriano
C Comune di Monteu da Po
D Comune di Cavagnolo
E Comune di Brusasco
F Comune di Brozolo
G Comune di Verrua Savoia
Provincia di VERCELLI
H Comune di Crescentino
I Comune di Fontanetto Po
Provincia di ASTI
L Comune di Tonengo
M Comune di Moransengo
N Comune di Aramengo
O Comune di Cocconato
P Comune di Robella
Provincia di ALESSANDRIA
Q Comune di Murisengo
R Comune di Odalengo Grande
S Comune di Villamirogilio
T Comune di Moncestino

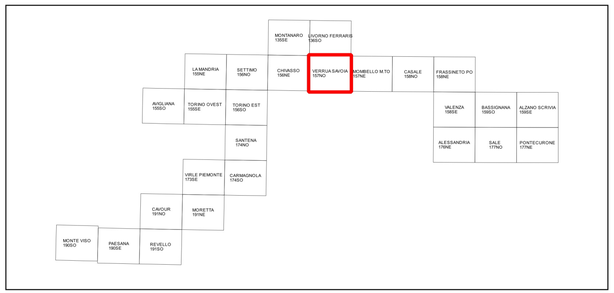

Scala 1:25.000

250 0 250 500 km

Riduzione da scala 1:10.000

Elaborazione dati cartografici a cura del Settore "Biodiversità e aree naturali"

Realizzazione ed allestimento cartografico a cura del CSI

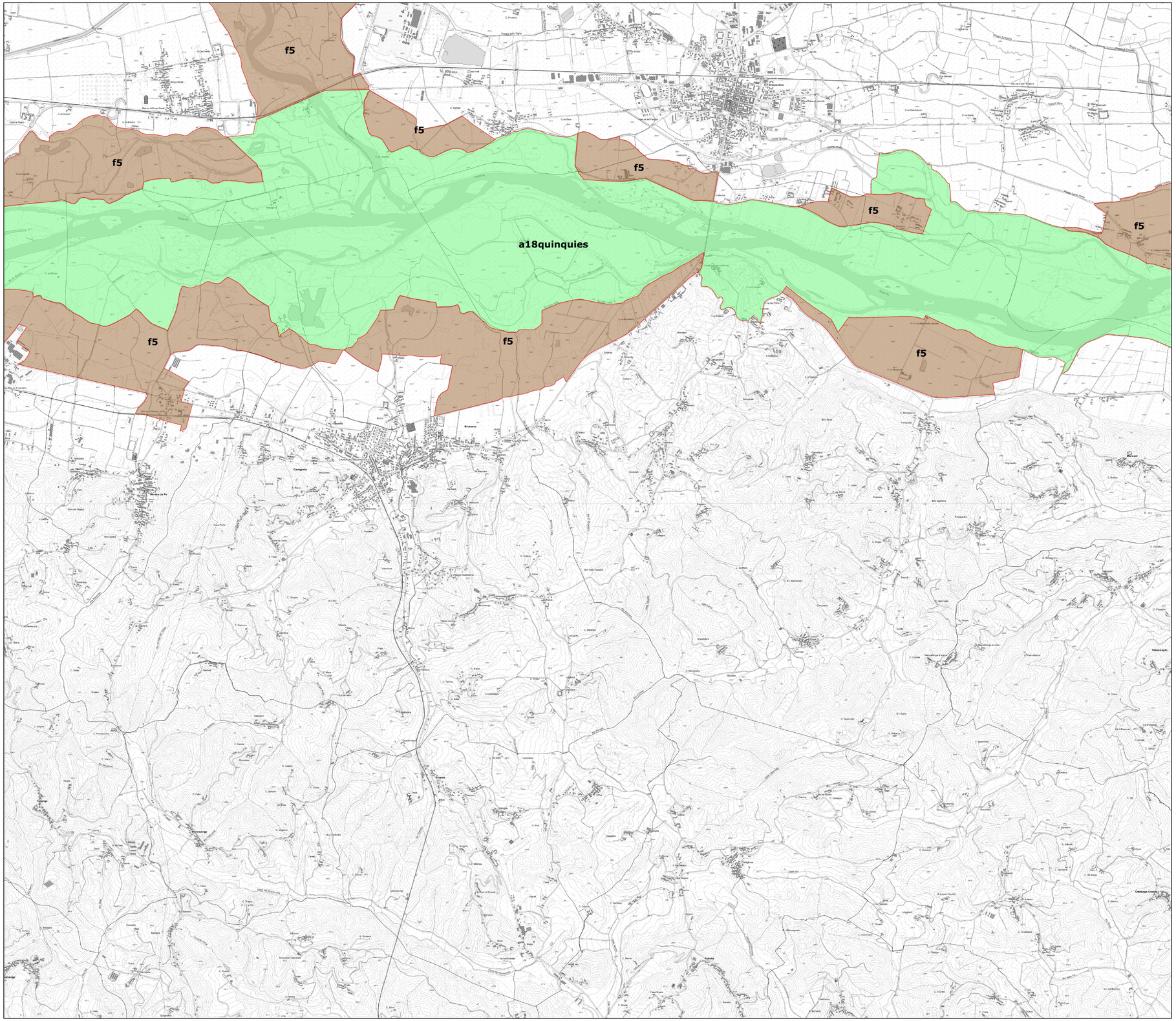

Legenda tematica

- Confine
- Parco Naturale a gestione regionale
- Parco Naturale a gestione provinciale
- Parco Naturale a gestione locale
- Riserva Naturale a gestione regionale
- Riserva Naturale a gestione provinciale
- Riserva Naturale a gestione locale
- Zone Naturali di Salvaguardia e Aree contigue
- Riserva Speciale a gestione regionale

Aree naturali protette e aree contigue

a18quinquies	*Parco naturale del Po piemontese*
f5	*Area contigua della Fascia Fluviale del Po piemontese*