

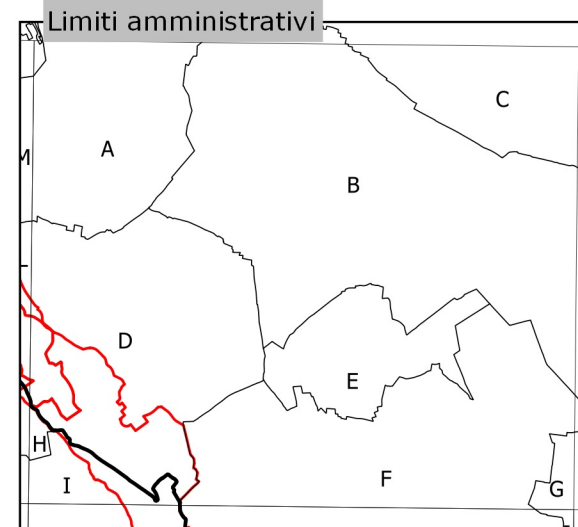
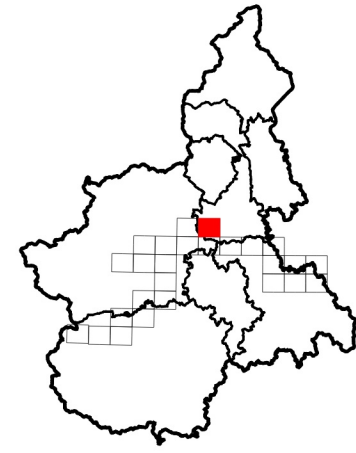


RETE ECOLOGICA REGIONALE SISTEMA REGIONALE DELLE AREE PROTETTE

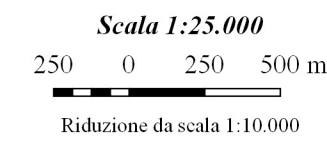
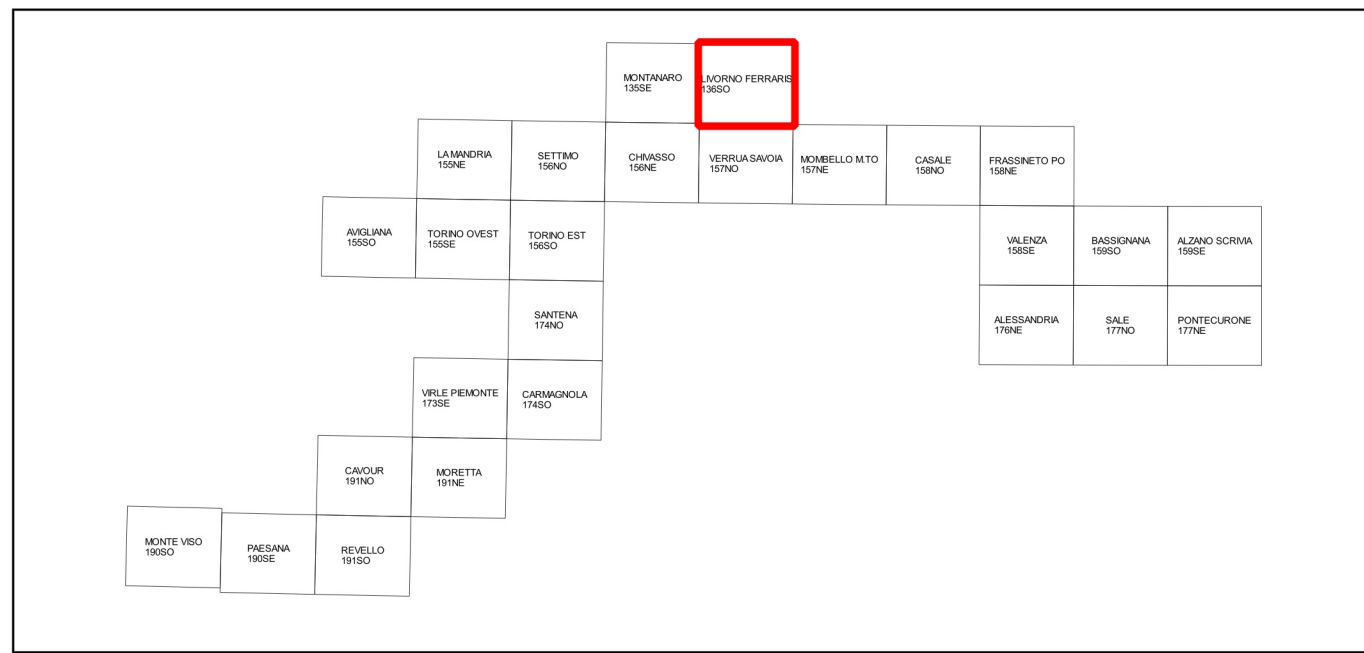
AREE NATURALI PROTETTE E AREA CONTIGUA DELLA FASCIA FLUVIALE DEL PO

LIVORNO FERRARIS

TAVOLA 136SO



Provincia di VERCELLI
 A Comune di Cigliano
 B Comune di Livorno Ferraris
 C Comune di Bianca
 D Comune di Saluggia
 E Comune di Lambrigo
 F Comune di Cressentino
 G Comune di Fontanetto Po
 Provincia di TORINO
 H Comune di Torrazza Piemonte
 I Comune di Verolengo



Elaborazione dati cartografici a cura del Settore "Biodiversità e aree naturali"

Legenda tematica

- Confine
- Parco Naturale a gestione regionale
- Parco Naturale a gestione provinciale
- Parco Naturale a gestione locale
- Riserva Naturale a gestione regionale
- Riserva Naturale a gestione provinciale
- Riserva Naturale a gestione locale
- Zone Naturali di Salvaguardia e Aree contigue
- Riserva Speciale a gestione regionale

Aree naturali protette e aree contigue

c18 Riserva naturale dell'Isolotto del Ritano
 f5 Area contigua della Fascia Fluviale del Po piemontese

