

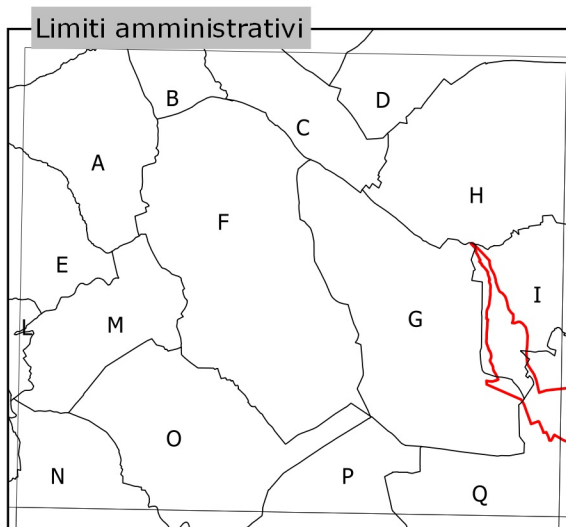
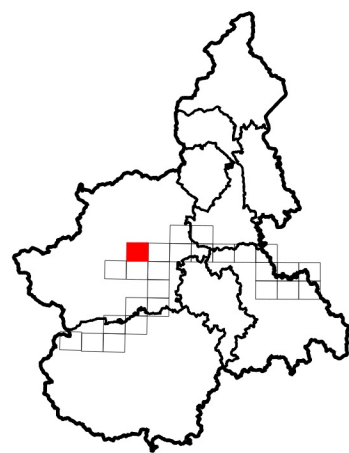


**RETE ECOLOGICA REGIONALE
SISTEMA REGIONALE DELLE AREE PROTETTE**

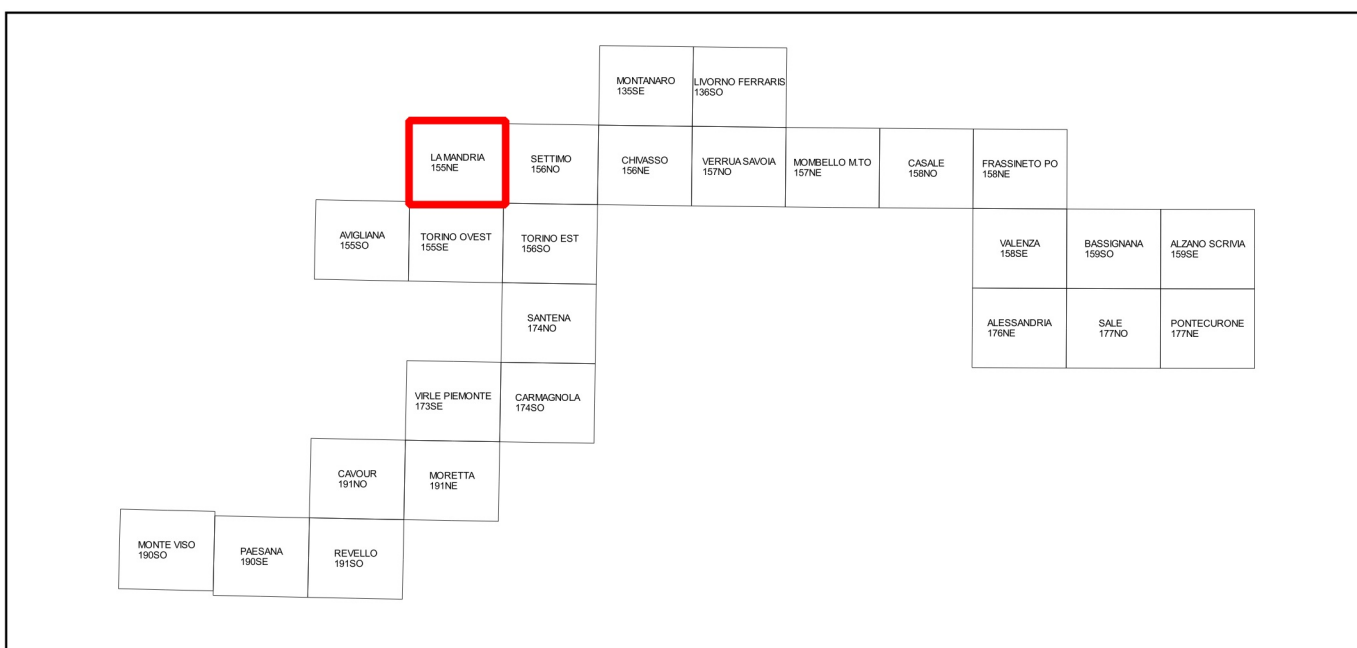
**AREE NATURALI PROTETTE E AREA CONTIGUA
DELLA FASCIA FLUVIALE DEL PO**

LA MANDRIA

TAVOLA 155NE



Provincia di TORINO
 A Comune di La Cassa
 B Comune di Fiano
 C Comune di Rotassomero
 D Comune di San Maurizio Canavese
 E Comune di Giussano
 F Comune di Druento
 G Comune di Venaria Reale
 H Comune di Caselle Torinese
 I Comune di Borgaro Torinese
 L Comune di Val della Torre
 M Comune di San Gillo
 N Comune di Alghero
 O Comune di Pianezza
 P Comune di Collegno
 Q Comune di Torino



Scala 1:25.000
 250 0 250 500 m

Elaborazione dati cartografici a cura del Settore "Biodiversità e aree naturali" Realizzazione ed allestimento cartografico a cura del

Legenda tematica

- Confine
- Parco Naturale a gestione regionale
- Parco Naturale a gestione provinciale
- Parco Naturale a gestione locale
- Riserva Naturale a gestione regionale
- Riserva Naturale a gestione provinciale
- Riserva Naturale a gestione locale
- Zone Naturali di Salvaguardia e Aree contigue
- Riserva Speciale a gestione regionale

Aree naturali protette e aree contigue
 f5 Area contigua della Fascia Fluviale del Po piemontese

