

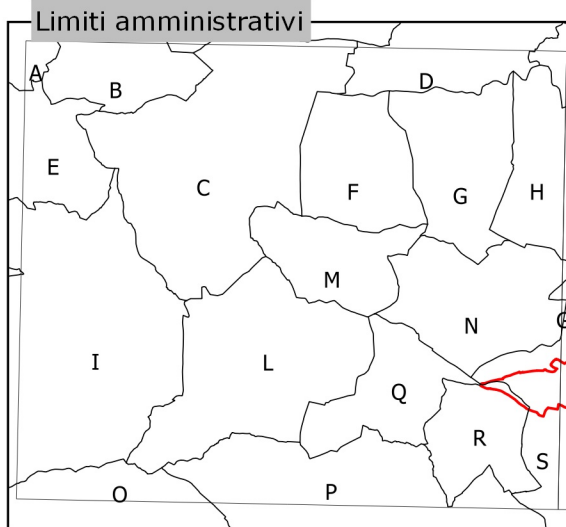
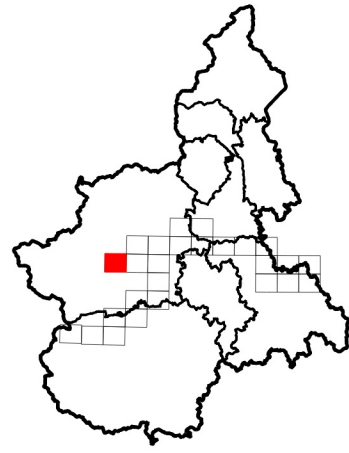


**RETE ECOLOGICA REGIONALE
SISTEMA REGIONALE DELLE AREE PROTETTE**

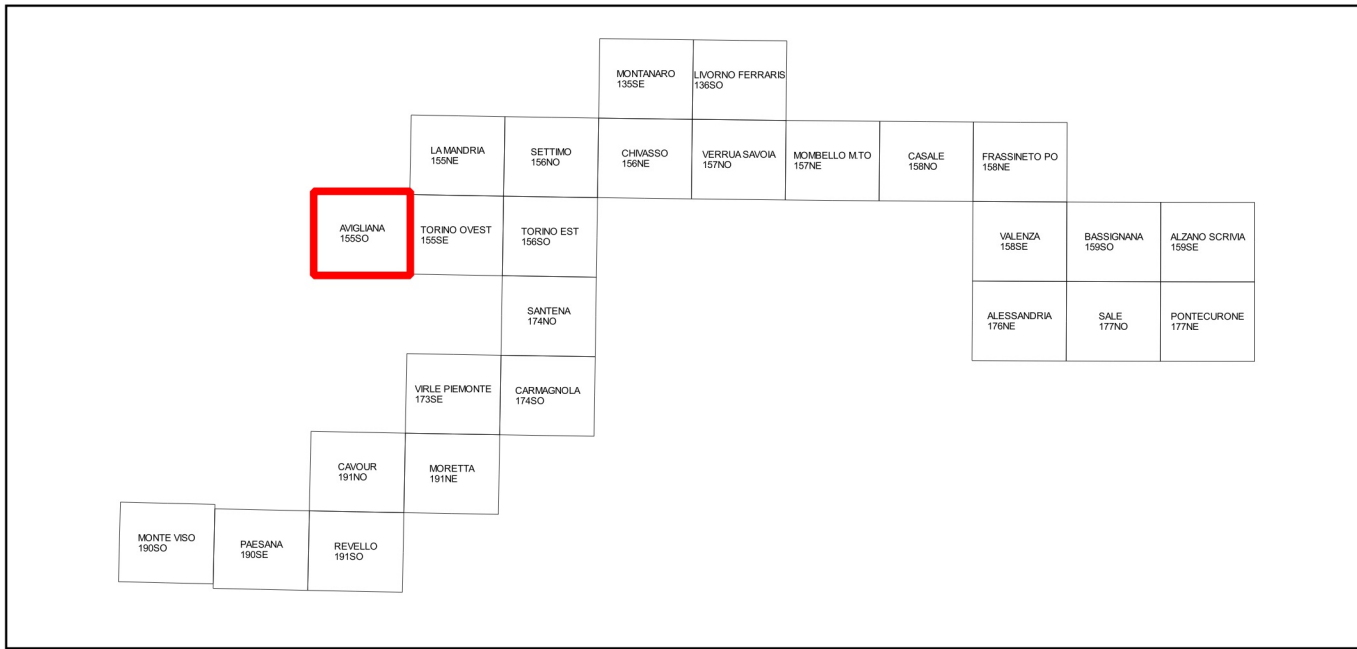
**AREE NATURALI PROTETTE E AREA CONTIGUA
DELLA FASCIA FLUVIALE DEL PO**

AVIGLIANA

TAVOLA 155SO



- Provincia di TORINO
 A Comune di Chiesa di San Michele
 B Comune di Sant'Antonio di Torino
 C Comune di Avigliana
 D Comune di Caselle
 E Comune di Valgioie
 F Comune di Buttigliera Alta
 G Comune di Rosta
 H Comune di Rivoli
 I Comune di Giaveno
 L Comune di Trana
 M Comune di Reano
 N Comune di Villarbasse
 O Comune di Curniana
 P Comune di Piossasco
 Q Comune di Sangano
 R Comune di Bruino
 S Comune di Rivatta di Torino



Scala 1:25.000
 250 0 250 500 m

Elaborazione dati cartografici a cura del Settore "Biodiversità e aree naturali"



Riduzione da scala 1:10.000

Realizzazione ed allestimento cartografico a cura del



Legenda tematica

- Confine
- Parco Naturale a gestione regionale
- Parco Naturale a gestione provinciale
- Parco Naturale a gestione locale
- Riserva Naturale a gestione regionale
- Riserva Naturale a gestione provinciale
- Riserva Naturale a gestione locale
- Zone Naturali di Salvaguardia e Aree contigue
- Riserva Speciale a gestione regionale

Aree naturali protette e aree contigue

f5 Area contigua della Fascia Fluviale del Po piemontese

