



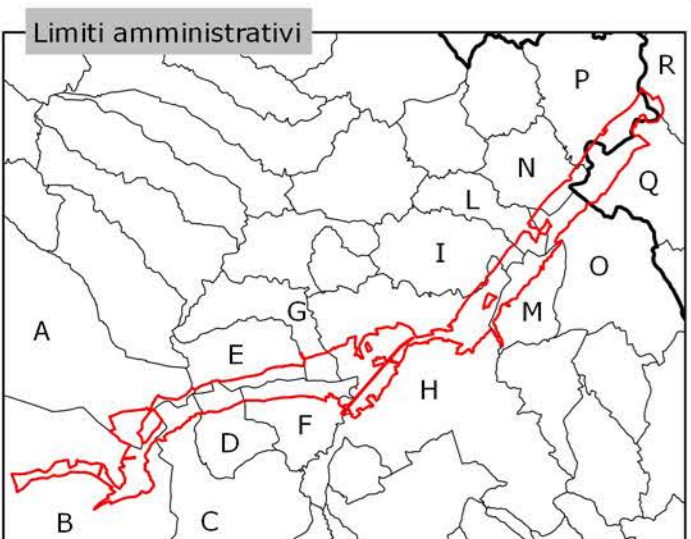
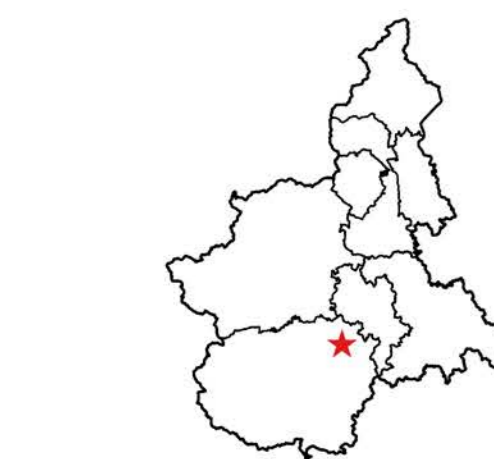
REGIONE PIEMONTE
RETE ECOLOGICA REGIONALE
SISTEMA REGIONALE DELLE AREE PROTETTE

ZONA NATURALE DI SALVAGUARDIA FASCIA FLUVIALE DEL FIUME TANARO

CONFINI

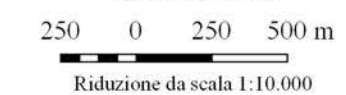
Inquadramento sezioni CTR 1:10.000

174140	174120	174100	173120	173140
192020	192030	192040	193010	193020
192040	192070	192080	193050	193060
192100	192120	193090	193100	
192140	192150	192160	193130	193140



- Provincia di CUNEO
- A Comune di Bra
 - B Comune di Cherasco
 - C Comune di La Morra
 - D Comune di Veruno
 - E Comune di Santa Vittoria d'Alba
 - F Comune di Rodolfo d'Alba
 - G Comune di Montello d'Alba
 - H Comune di Alba
 - I Comune di Gossone
 - L Comune di Castagnolo
 - M Comune di Barberano
 - N Comune di Magliano Alfieri
 - O Comune di Henne
 - P Comune di Govone
- Provincia di ASTI
- Q Comune di Castagnole delle Lanze
 - R Comune di Castagnole d'asti

Scala 1:25.000



Dati cartografici a cura del Settore "Biodiversità e aree naturali"

Realizzazione ed aggiornamento cartografico a cura del



- Legenda tematica
- Confine
 - Parco Naturale a gestione regionale
 - Parco Naturale a gestione provinciale
 - Parco Naturale a gestione locale
 - Riserva Naturale a gestione regionale
 - Riserva Naturale a gestione provinciale
 - Riserva Naturale a gestione locale
 - Zone Naturali di Salvaguardia e Aree contigue
 - Riserva Speciale a gestione regionale

