

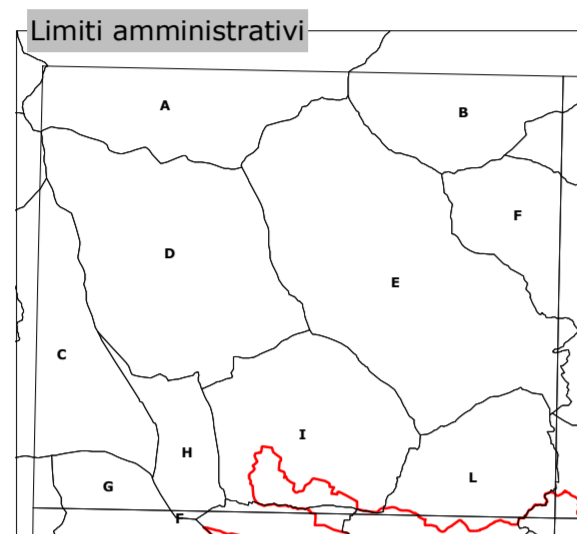
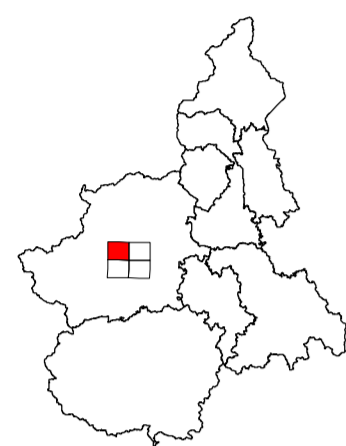


**RETE ECOLOGICA REGIONALE
SISTEMA REGIONALE DELLE AREE PROTETTE**

**ZONA NATURALE DI SALVAGUARDIA
DELLA DORA RIPARIA**

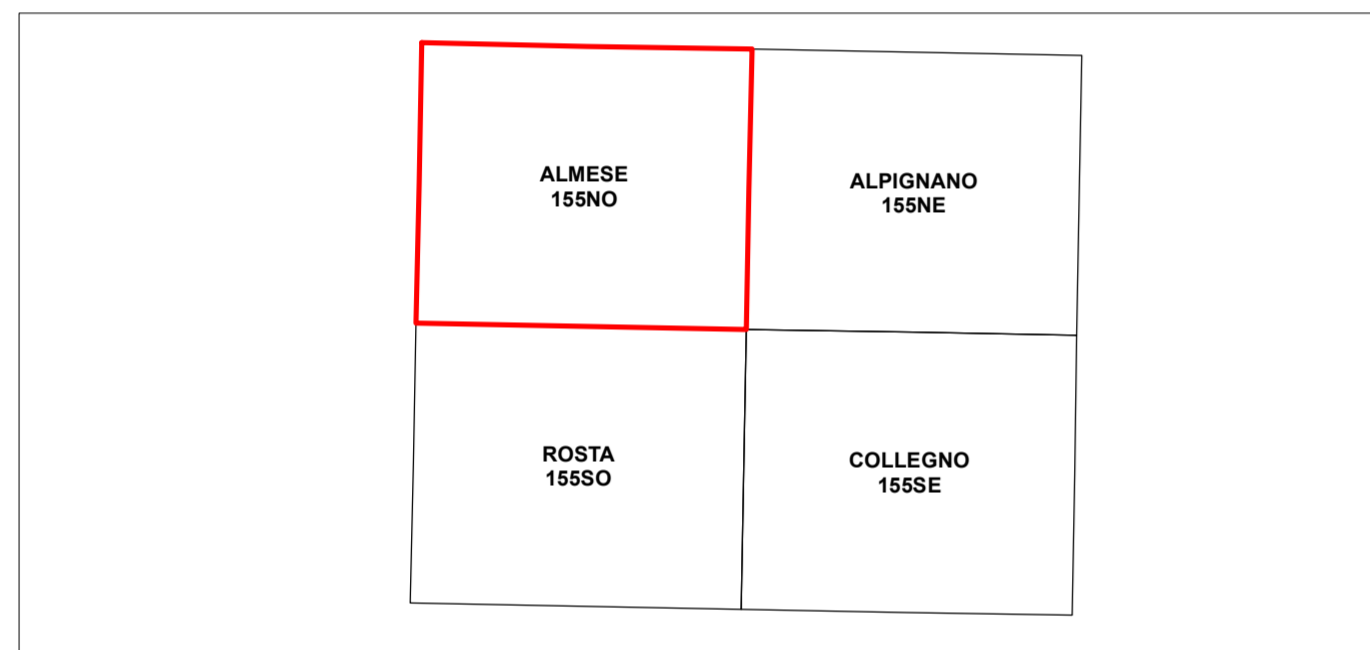
ALMESE

TAVOLA 155 NO



Provincia di **TORINO**

- A** Comune di Viù
- B** Comune di Varisella
- C** Comune di Caprie
- D** Comune di Rubiana
- E** Comune di Val della Torre
- F** Comune di Givoletto
- G** Comune di Chiusa di San Michele
- H** Comune di Villar Dora
- I** Comune di Almeze
- L** Comune di Caselette



Scala 1:25.000



Riduzione da scala 1:10.000

Elaborazione dati cartografici a cura dell'



Realizzazione ed allestimento
cartografico a cura del



Legenda tematica

- Confine
- Parco Naturale a gestione regionale
- Parco Naturale a gestione provinciale
- Zone Naturali di Salvaguardia e Aree Contigue
- Riserva Naturale a gestione regionale
- Riserva Speciale a gestione regionale
- Riserva Naturale a gestione provinciale
- Riserva Naturale a gestione locale

