REGIONE PIEMONTE

RETE ECOLOGICA REGIONALE
SISTEMA REGIONALE DELLE AREE PROTETTE

PARCO NATURALE E AREA CONTIGUA DELL'ALTA VAL BORBERA

CONFINI

Inquadramento sezioni CTR 1:10.000

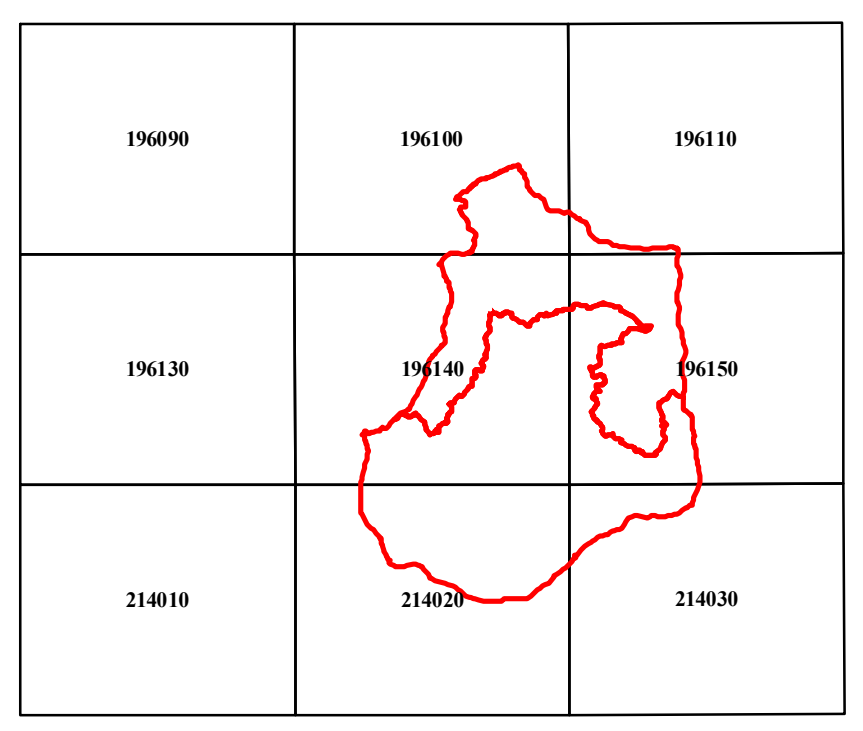

Limiti amministrativi

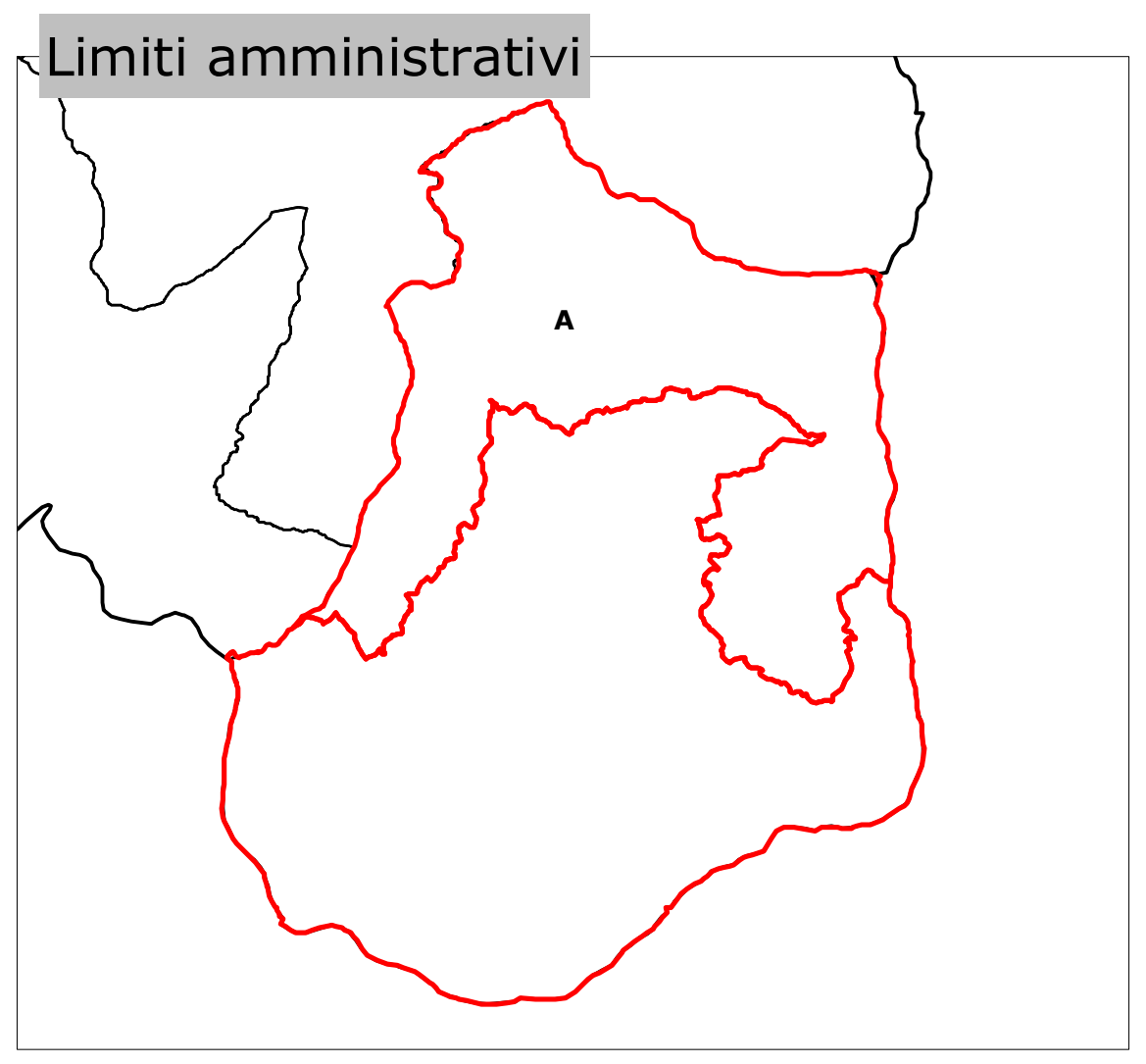

Provincia di **ALESSANDRIA**

A Comune di Carrega Ligure

Scala 1:25.000

250 0 250 500 m

Riduzione da scala 1:10.000

Elaborazione dati cartografici a cura del
Settore "Biodiversità e aree naturali"

Realizzazione ed allestimento
cartografico a cura del

Legenda tematica
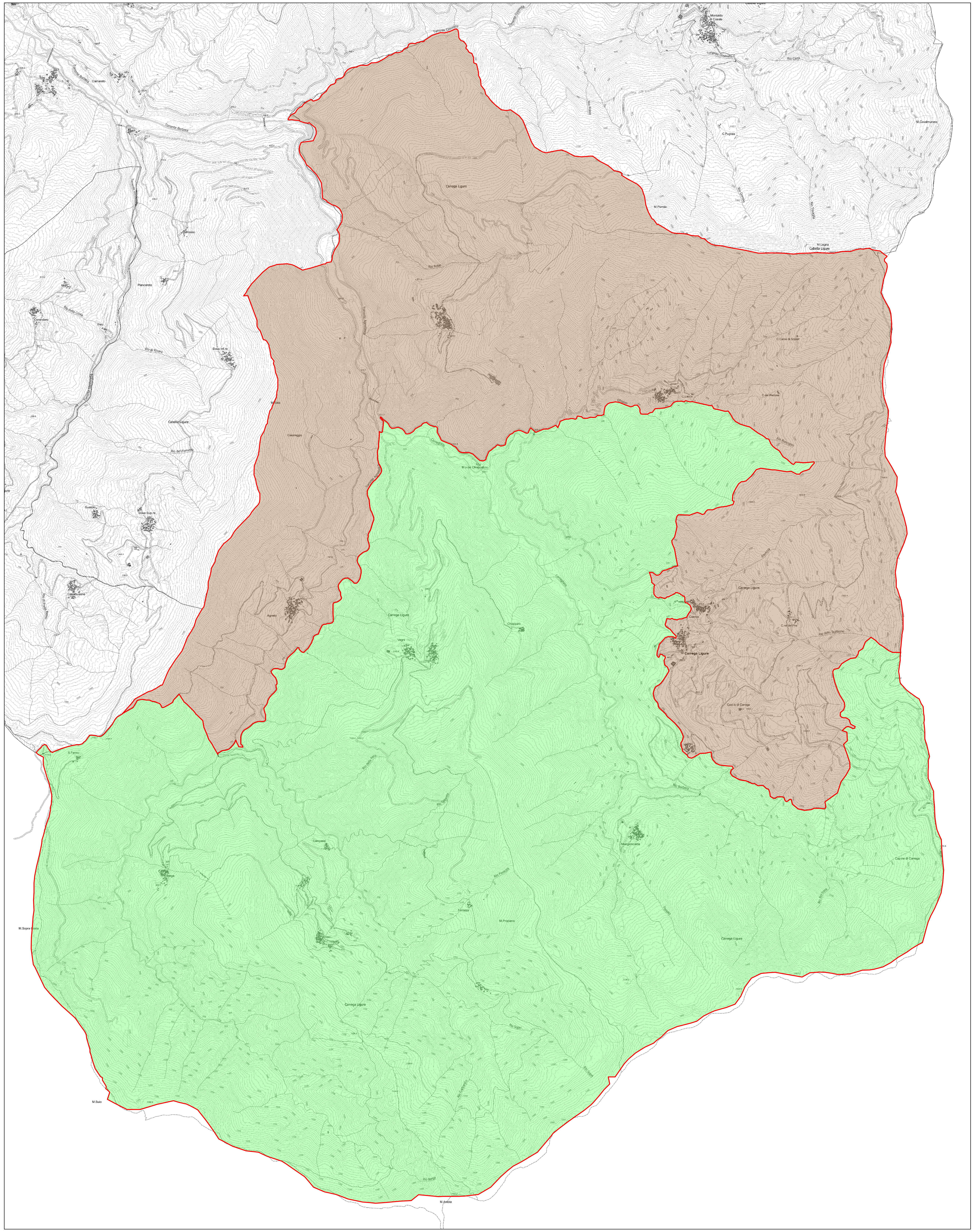
- Confine
- Parco Naturale a gestione regionale
- Parco Naturale a gestione provinciale
- Parco Naturale a gestione locale
- Riserva Naturale a gestione regionale
- Riserva Naturale a gestione provinciale
- Riserva Naturale a gestione locale
- Zone Naturali di Salvaguardia e Aree Contigue
- Riserva Speciale a gestione regionale