REGIONE PIEMONTE

RETE ECOLOGICA REGIONALE
SISTEMA REGIONALE DELLE AREE PROTETTE

AREE NATURALI PROTETTE E AREA CONTIGUA DELLA FASCIA FLUVIALE DEL PO

ALZANO SCRIVIA

TAVOLA 159SE

Limiti amministrativi

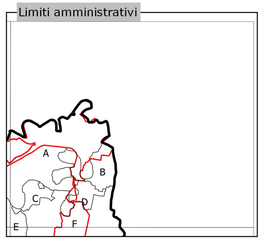

Provincia di ALESSANDRIA
A Comune di Isola Sant'Antonio
B Comune di Molino dei Torti
C Comune di Guazzora
D Comune di Alzano Scrivia
E Comune di Sale
F Comune di Castelnuovo Scrivia

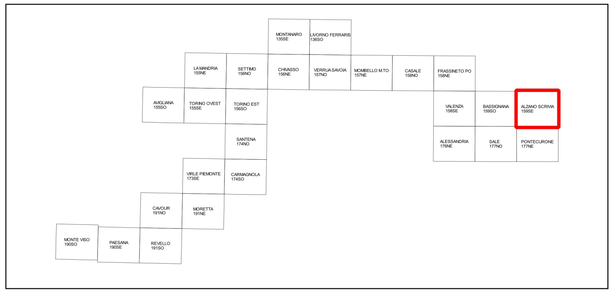

Scala 1:25.000

250 0 250 500 m

Riduzione da scala 1:10.000

Elaborazione dati cartografici a cura del Settore "Biodiversità e aree naturali"

Realizzazione ed allestimento cartografico a cura del csi piemonte

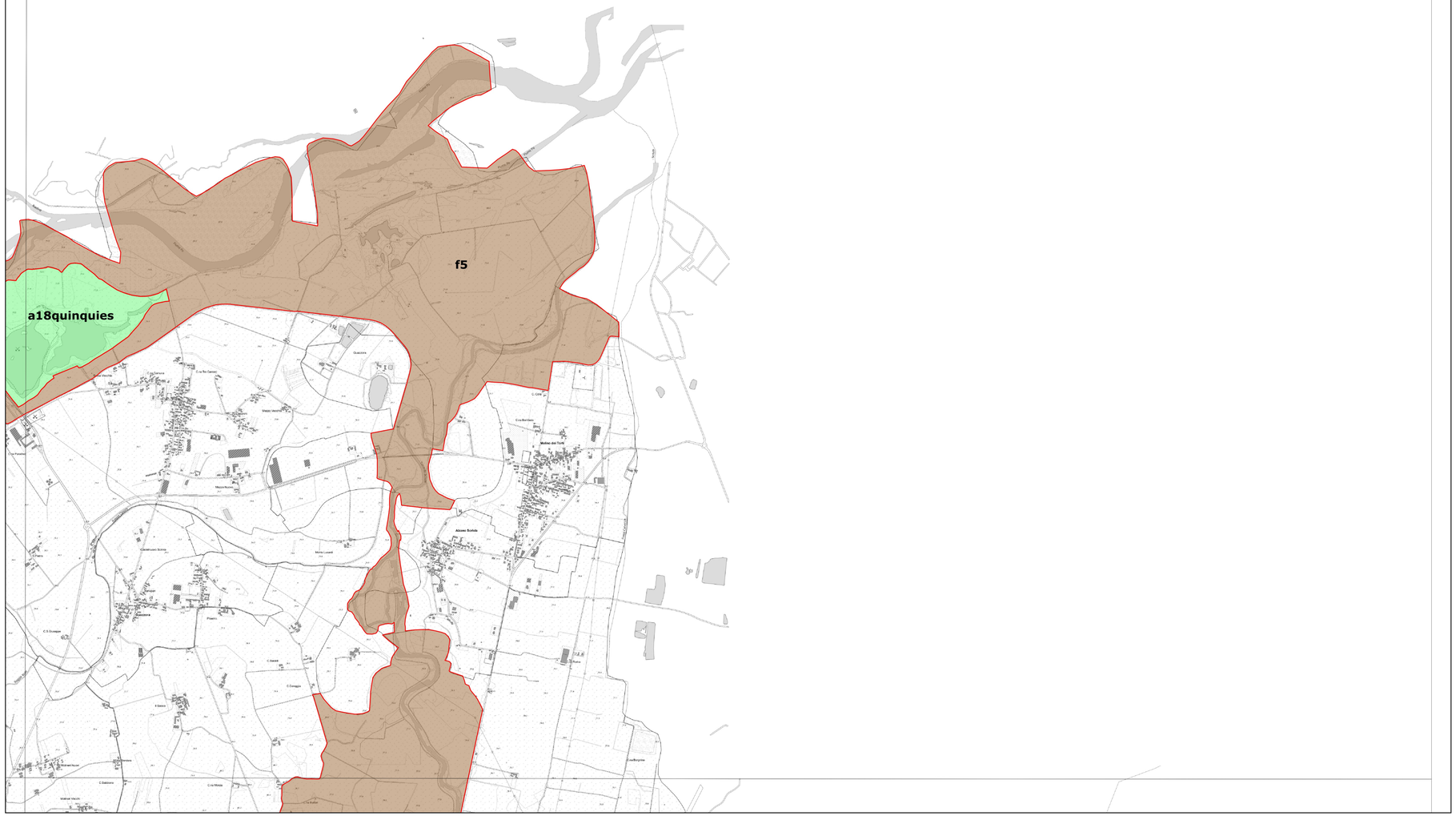

Legenda tematica

- Confine
- Parco Naturale a gestione regionale
- Parco Naturale a gestione provinciale
- Parco Naturale a gestione locale
- Riserva Naturale a gestione regionale
- Riserva Naturale a gestione provinciale
- Riserva Naturale a gestione locale
- Zone Naturali di Salvaguardia e Aree contigue
- Riserva Speciale a gestione regionale

Aree naturali protette e aree contigue

a18quinquies	Parco naturale del Po piemontese
f5	Area contigua della Fascia Fluviale del Po piemontese