REGIONE PIEMONTE

RETE ECOLOGICA REGIONALE
SISTEMA REGIONALE DELLE AREE PROTETTE

AREE NATURALI PROTETTE E AREA CONTIGUA DELLA FASCIA FLUVIALE DEL PO

SALE

TAVOLA 177NO

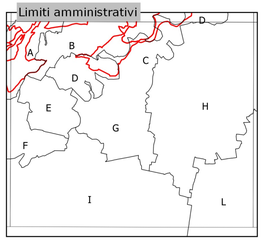

Provincia di ALESSANDRIA
A Comune di Pecetto di Valenza
B Comune di Bassignana
C Comune di Alluvioni Cambio'
D Comune di Rivarone
E Comune di Montecastello
F Comune di Pietra Marazzi
G Comune di Piovera
H Comune di Sale
I Comune di Alessandria
L Comune di Tortona

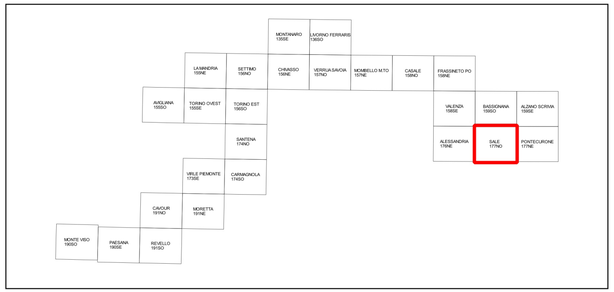

Scala 1:25.000

250 0 250 500 m

Riduzione da scala 1:10.000

Elaborazione dati cartografici a cura del Settore "Biodiversità e aree naturali"

Realizzazione ed allestimento cartografico a cura del CSI piemonte

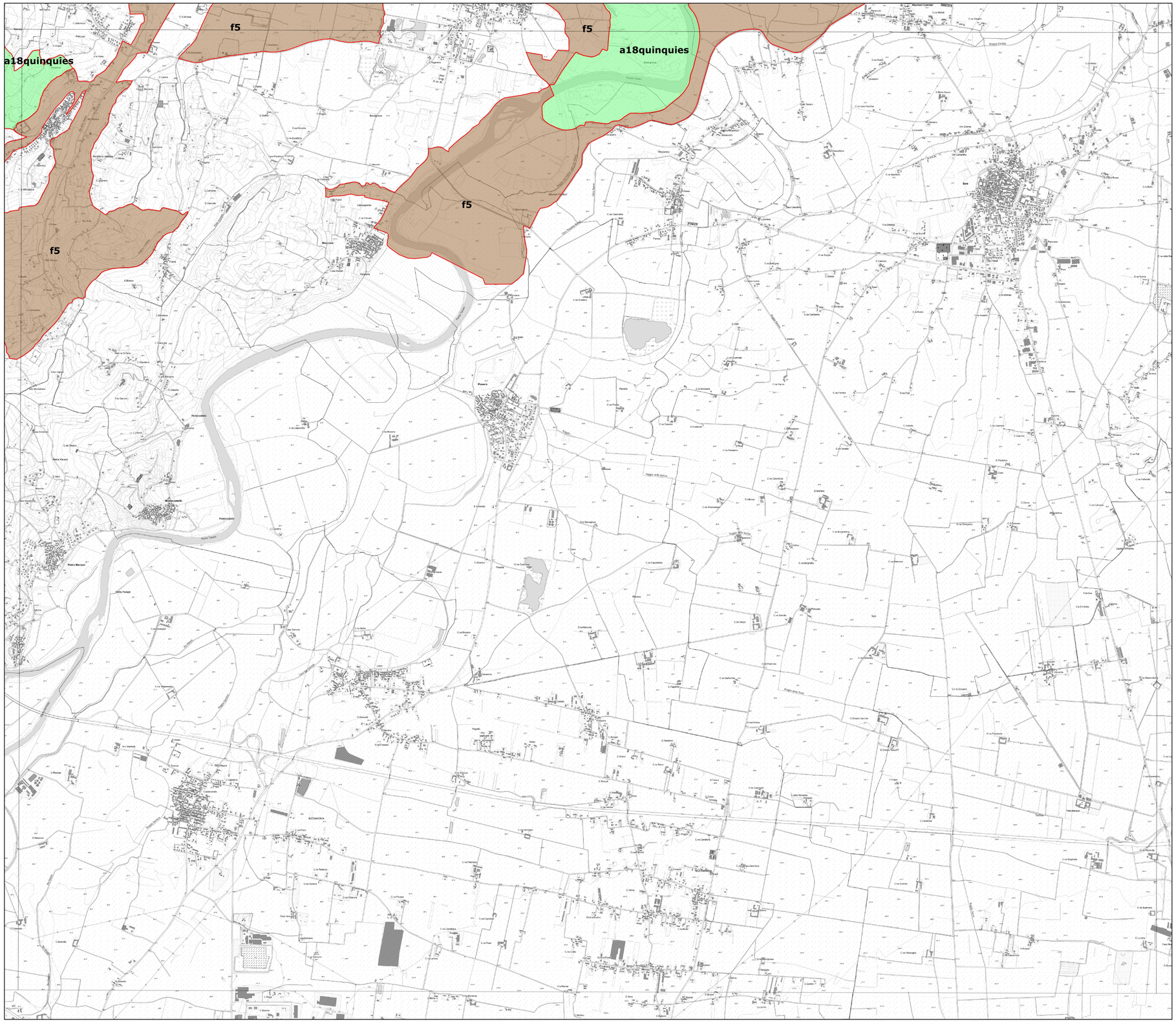

Legenda tematica

- Confine
- Parco Naturale a gestione regionale
- Parco Naturale a gestione provinciale
- Parco Naturale a gestione locale
- Riserva Naturale a gestione regionale
- Riserva Naturale a gestione provinciale
- Riserva Naturale a gestione locale
- Zone Naturali di Salvaguardia e Aree contigue
- Riserva Speciale a gestione regionale

Aree naturali protette e aree contigue

a18quinquies	Parco naturale del Po piemontese
f5	Area contigua della Fascia Fluviale del Po piemontese