


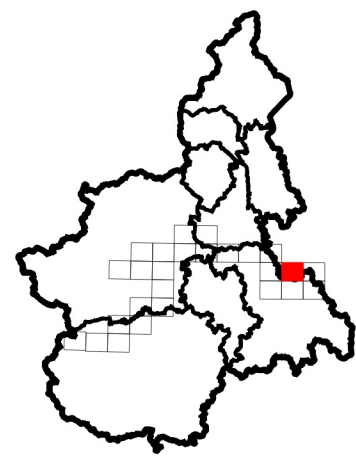


REGIONE PIEMONTE
**RETE ECOLOGICA REGIONALE
 SISTEMA REGIONALE DELLE AREE PROTETTE**

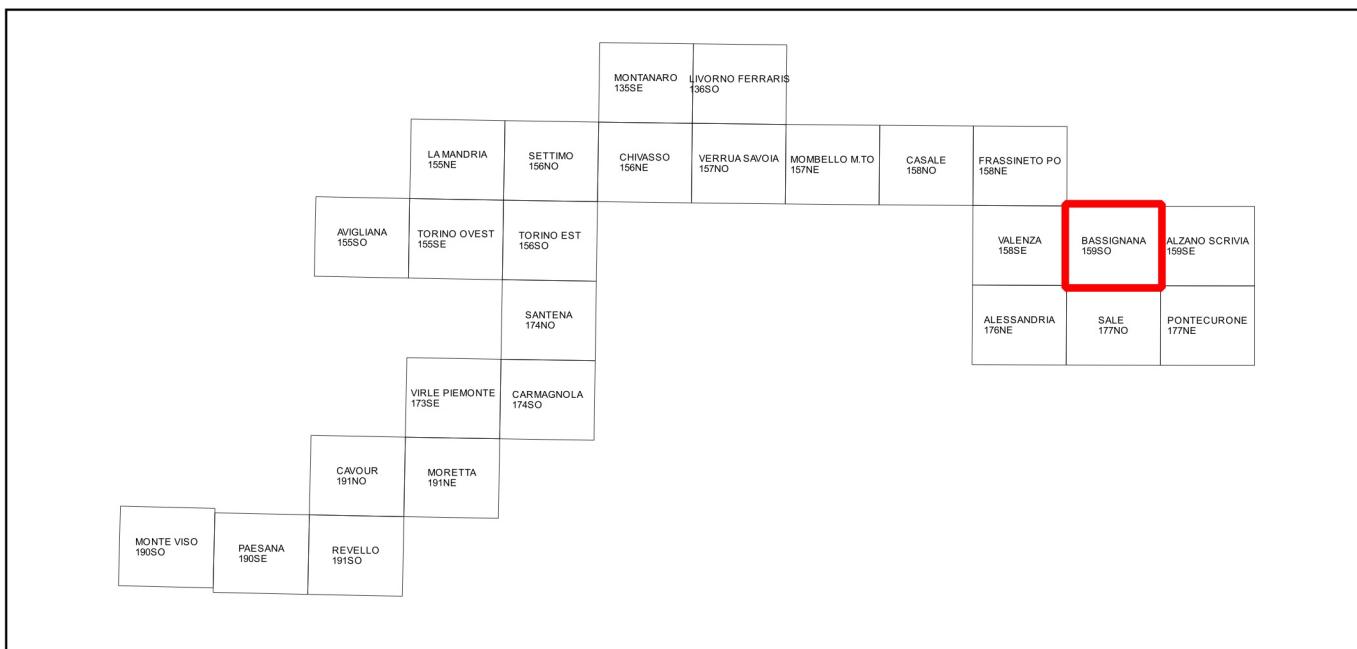
**AREE NATURALI PROTETTE E AREA CONTIGUA
 DELLA FASCIA FLUVIALE DEL PO**

BASSIGNANA


TAVOLA 159SO



Provincia di ALESSANDRIA
 A Comune di Valenza
 B Comune di Picozzo di Valenza
 C Comune di Bassignana
 D Comune di Albivioni Cambio
 E Comune di Isola Sant'Antonio
 F Comune di Sale



Scala 1:25.000



Riduzione da scala 1:10.000

Elaborazione dati cartografici a cura del Settore "Biodiversità e aree naturali"



Realizzazione ed allestimento cartografico a cura del



Legenda tematica

- Confine
- Parco Naturale a gestione regionale
- Parco Naturale a gestione provinciale
- Parco Naturale a gestione locale
- Riserva Naturale a gestione regionale
- Riserva Naturale a gestione provinciale
- Riserva Naturale a gestione locale
- Zone Naturali di Salvaguardia e Aree contigue
- Riserva Speciale a gestione regionale

Aree naturali protette e aree contigue

- a18quinquies Parco del Po piemontese
- f5 Area contigua della Fascia Fluviale del Po piemontese

