

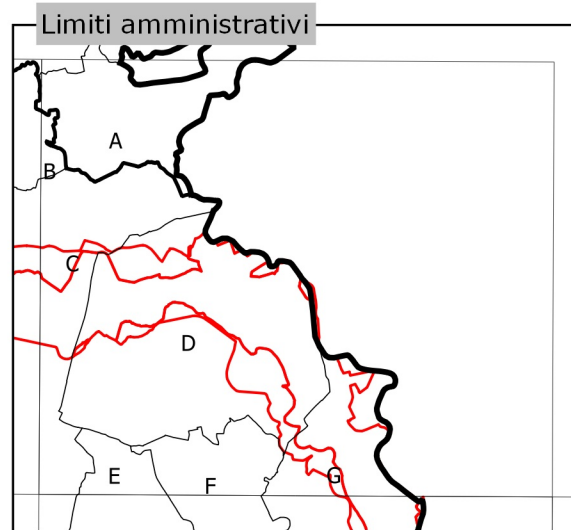
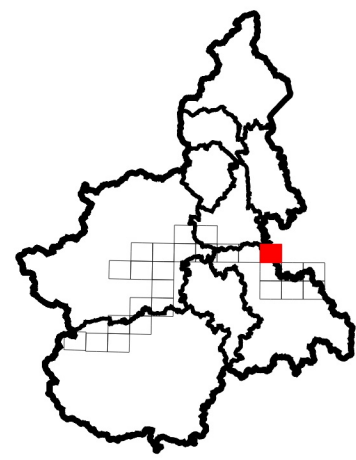


RETE ECOLOGICA REGIONALE
SISTEMA REGIONALE DELLE AREE PROTETTE

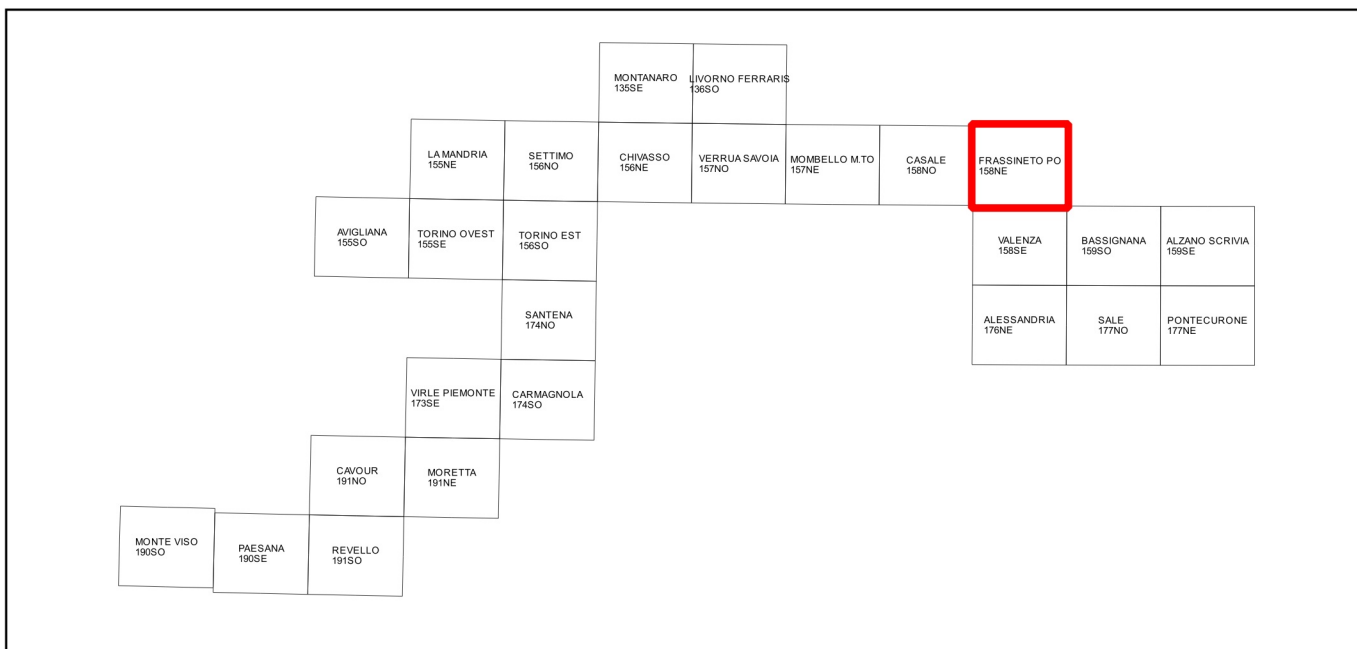
AREE NATURALI PROTETTE E AREA CONTIGUA
DELLA FASCIA FLUVIALE DEL PO

FRASSINETO PO

TAVOLA 158NE



Provincia di VERCELLI
A Comune di Motta de' Conti
Provincia di ALESSANDRIA
B Comune di Villanova Monferrato
C Comune di Casale Monferrato
D Comune di Frassineto Po
E Comune di Borgo San Martino
F Comune di Ticineto
G Comune di Valmaoca



Scala 1:25.000



Riduzione da scala 1:10.000

Elaborazione dati cartografici a cura del Settore "Biodiversità e aree naturali"



Realizzazione ed allestimento cartografico a cura del



Legenda tematica

- Confine
- Parco Naturale a gestione regionale
- Parco Naturale a gestione provinciale
- Parco Naturale a gestione locale
- Riserva Naturale a gestione regionale
- Riserva Naturale a gestione provinciale
- Riserva Naturale a gestione locale
- Zone Naturali di Salvaguardia e Aree contigue
- Riserva Speciale a gestione regionale

Aree naturali protette e aree contigue

a18quinques Parco del Po piemontese
f5 Area contigua della Fascia Fluviale del Po piemontese

