

RETE NATURA 2000

Direttiva 92/43/CEE "Habitat" del 21 maggio 1992
D.P.R. n. 357 del 08 settembre 1997
L.R. n. 19 del 29 giugno 2009

Direttiva 2009/147/CEE "Uccelli" del 30 novembre 2009
L. n. 157 dell'11 febbraio 1992
L. n. 96 del 4 giugno 2010
L.R. n. 70 del 4 settembre 1996

SITO DI IMPORTANZA COMUNITARIA E ZONA DI PROTEZIONE SPECIALE

IT1120013 - ISOLOTTO DEL RITANO (DORA BALTEA)

PIANO DI GESTIONE

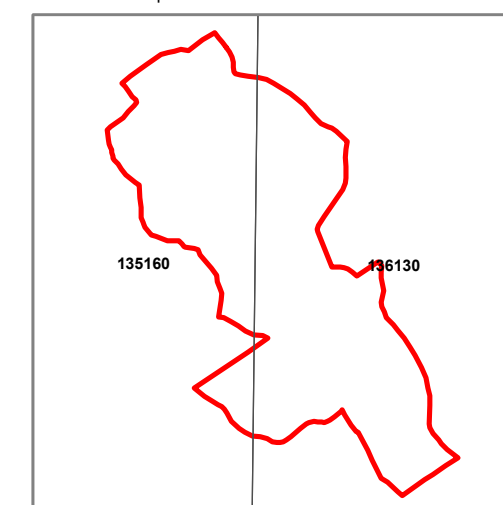
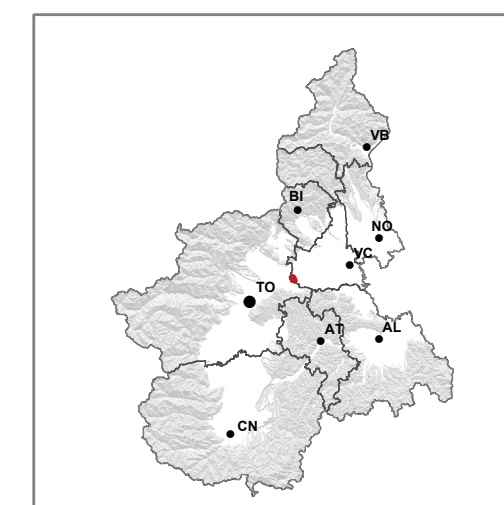
Finanziamento PSR 2007/2013 – Misura 323 azione 1

CARTA DELLE DELIMITAZIONI DEGLI HABITAT con relativa numerazione

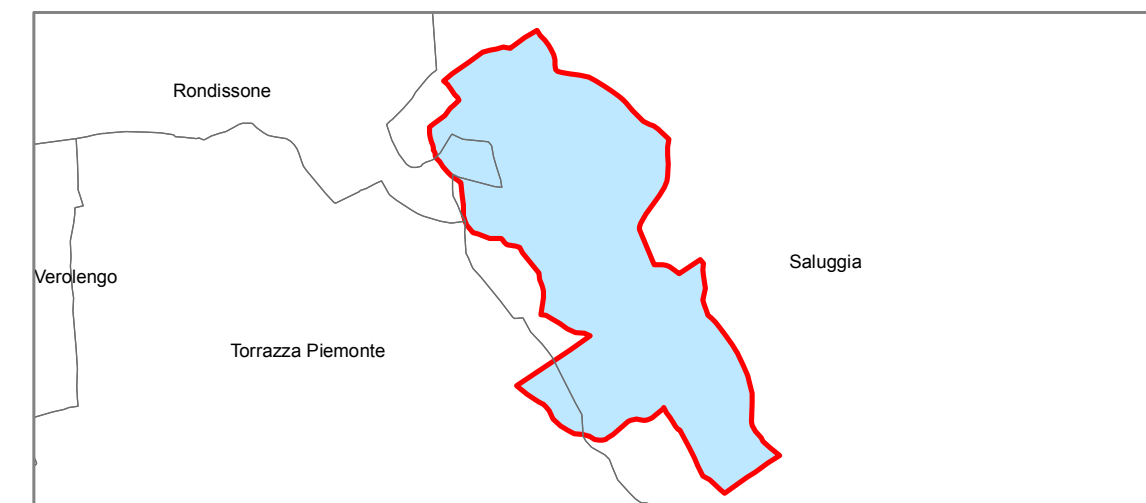
classificazione secondo
CORINE Biotopes e Natura 2000 (All. I Dir. 92/43/CEE)

Scala 1:10.000

Inquadramento sezioni CTR 1:10.000



Limiti amministrativi



Cartografia realizzata nel mese di gennaio 2013

Fondo topografico: CTR raster della Regione Piemonte scala 1:10.000

