
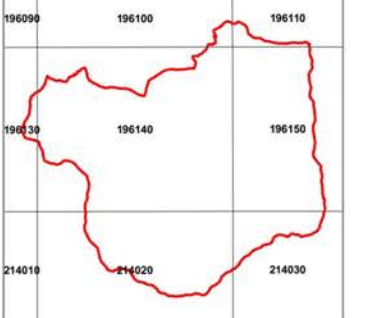



RETE NATURA 2000
Direttiva 92/43/CEE "Habitat" del 21 maggio 1992
D.P.R. n. 357 del 08 settembre 1997
L.R. n. 19 del 28 giugno 2009
Direttiva 2009/147/CEE "Uccelli" del 30 novembre 2009
L. n. 157 dell'11 febbraio 1992
L. n. 96 del 4 giugno 2010
L.R. n. 70 del 4 settembre 1996

SITO DI IMPORTANZA COMUNITARIA E ZONA DI PROTEZIONE SPECIALE
IT1180011 - MASSICCIO DELL'ANTOLA, M. CARMO, M. LEGNA

PIANO DI GESTIONE
Finanziamento PSR 2007/2013 - Misure 323 azione 1
CARTA DEGLI HABITAT
Legenda
classificazione secondo
CORINE Biotope e Natura 2000 (Al. I dir. 92/43/CEE)

Scala 1:10.000
Inquadramento settore CTR 1:10.000



Cartografia realizzata nel mese di aprile 2012 Fondo topografico: CTR settore della Regione Piemonte scala 1:10.000

Habitat prioritari	Descrizione
3240 - Fiumi alpini con vegetazione riparia a Salix elaeagnos	
6210* - Praterie secche su calcare a Bromus erectus con ricca fioritura di orchidee	
9130; 9150 - Faggete montane eutrofiche a basifile mesocserofite	
9290 - Castagneti	
91E0* - Boschi alluvionali di ontano nero e salice bianco	
4050 - Lande alpine tonali	
6030; 6230* - Praterie montane da fieno a prateria basifila e acidifila subalpina e alpina	
6130 - Bordure planiziali, montane e alpine di megafiorite (grufie, bosco di pino e d'invasione a prevalenza di latifoglie arboree ed arbustive (maggiormente, nocciuolo, salice, pino laricina, ecc.))	
Boschi a prevalenza di carpino nero e ornello, in mescolanza con rovere, cerro ed altre latifoglie	
Boschi a prevalenza di rovere sessuati e mesocserofiti, in mescolanza con carpino nero, ornello, acero opalo e cerro	
Boschi a prevalenza di cerro, tendenzialmente mesocserofiti, in mescolanza con rovere, carpino nero, ornello, acero opalo e castagno	
Rimboscimenti a prevalenza di conifere non autoctone (pino nero, abete rosso, larice)	
Arbusteti a roseacee minori, ginepro comune e/o ginepro di Spagna	
5130 - Formazioni a Juniperus communis su prati calcicoli	
Aree calcaree prive di vegetazione o colonizzate da ornello o arbusti xerofili	
Urbani	

Proposta di espansione del Sito di Interesse Comunitario

Corsi d'acqua minori quali habitat di specie per anfibi inclusi negli AI II e IV D.H.

Stazioni con presenza di anfibi inclusi negli AI II e IV D.H.