



RETE NATURA 2000

Direttiva 92/43/CEE "Habitat" del 21 maggio 1992
D.P.R. n. 357 del 08 settembre 1997
L.R. n. 19 del 29 giugno 2009

Direttiva 2009/147/CEE "Uccelli" del 30 novembre 2009
L. n. 157 dell'11 febbraio 1992
L. n. 96 del 4 giugno 2010
L.R. n. 70 del 4 settembre 1996

SITO DI IMPORTANZA COMUNITARIA E ZONA DI PROTEZIONE SPECIALE

IT1150007 - BARAGGIA DI PIAN DEL ROSA

PIANO DI GESTIONE

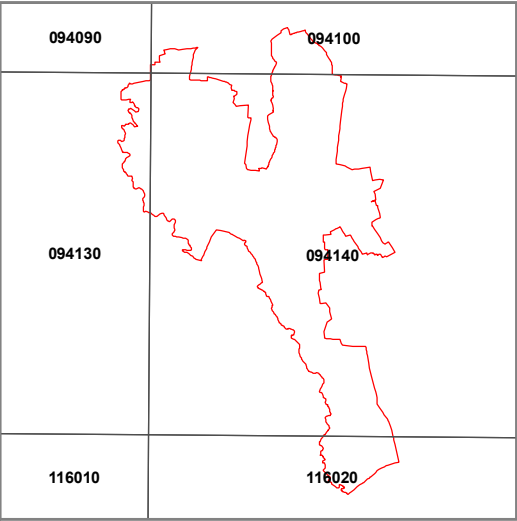
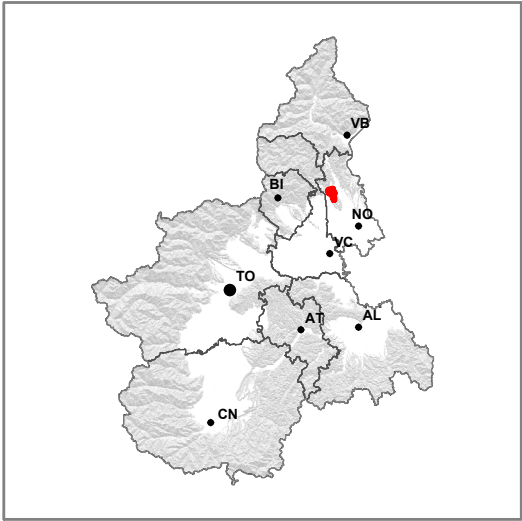
Finanziamento PSR 2007/2013 – Misura 323 azione 1

CARTA DEGLI HABITAT
Legenda

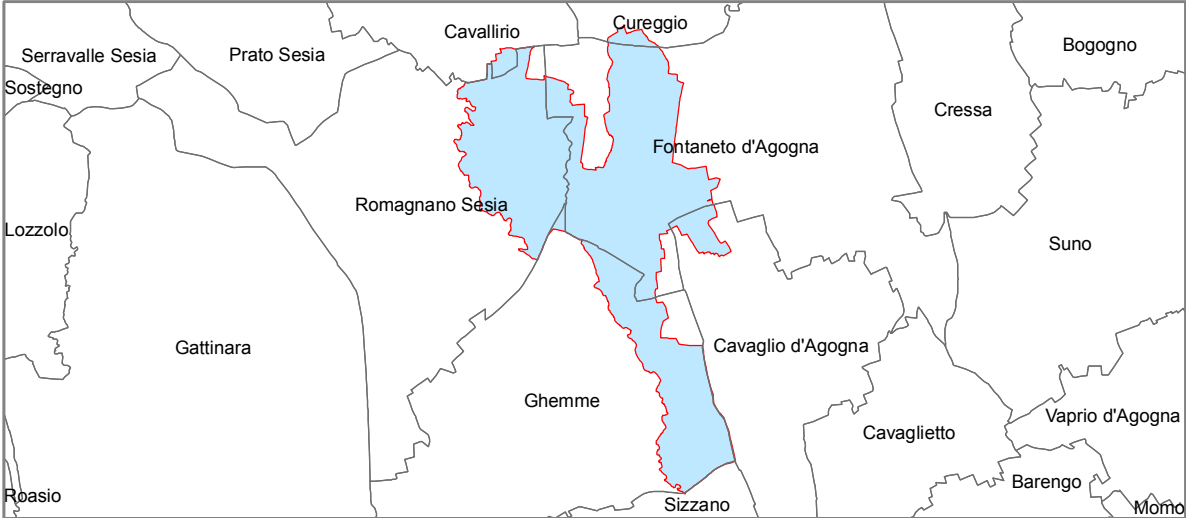
classificazione secondo
CORINE Biotopes e Natura 2000 (All. I Dir. 92/43/CEE)

Scala 1:10.000

Inquadramento sezioni CTR 1:10.000



Limiti amministrativi



Rilevamenti sul terreno: anno 2009

Fotointerpretazione basata su immagini telerilevate del 2007

Cartografia realizzata nel mese di febbraio 2012

Fondo topografico: CTR raster della Regione Piemonte scala 1:10.000
sistema di riferimento WGS84 - UTM 32 N

Limite del SIC proposto Limite del SIC ufficiale

Nota per la lettura della carta

Codici numerici identificano habitat univoci e principali
Codici alfabetici indicano la presenza di altri habitat associati all'habitat principale

Codice Carta	Definizione	CORINE Biotopes	Natura 2000
ACQUE FERME			
1	Comunità vegetali, anfibie	22.320000	3130
	Comunità di piante anfibie, annuali, nane, di substrati oligo-mesotrofici		
	Comunità vegetali delle acque ferme, permanentemente sommerse o galleggianti		
1	Vegetazione a <i>Potamogeton natans</i>	22.431400	3150
	Vegetazione algale sommersa a <i>Chara</i> sp.	22.441000	3140
BRUGHIERE E ARBUSTETI			
1	Brughiere		
	Brughiere basali e montane, mesofile o xerofile, acidofile	31.200000	4030
	in mosaico con formazioni arborate miste di betulla, pioppo tremolo e formazioni arbustive a frangola	41.800000 41.D00000 31.870000	
1a	Arbusteti		
	Arbusteti basali e montani, di radure, schiarite e tagliate boschive a frangola	31.800000	
	Formazioni a prevalenza di felci		
1	Megaforbieti a felce aquilina (<i>Pteridium aquilinum</i>)	31.860000	
	in mosaico con formazioni arborate miste di betulla, pioppo tremolo e formazioni arbustive a frangola	41.B00000 41.D00000 31.870000	
PRATERIE E COMUNITA' ERBACEE PIONIERE			
1	Praterie basali		
	Praterie da basali a subalpine, mesoigrofile, mesoeutrofiche, non regolarmente sfalciate o pascolate	37.200000	
	Praterie da basali a subalpine, igrofile, oligotrofe, a <i>Molinia caerulea</i>	37.310000	6410
3	Praterie basali, mesofile, da pascolo e da sfalcio, impoverite	38.000000	
	Praterie basali, mesofile, da sfalcio	38.200000	6510
BOSCHI			
1	Boschi di latifoglie mesofile		
	Querce-carpineti, basali, neutrofili, mesofili, del versante sud delle Alpi	41.280000	9160
	con cerro	41.740000	
1a	con betulla e/o pioppo tremolo	41.B00000 41.D00000	
	con robinia	41.H10000	
	con pino silvestre	42.5D0000	
2	Comunità a frassino (<i>Fraxinus</i> spp.), d'invasione	41.390000	
	Castagneti	41.900000	9260
3	Boschi di latifoglie pioniere d'invasione mesoxerofile		
	Boschi di betulla (<i>Betula</i> spp.) e pioppo tremolo (<i>Populus tremula</i>)	41.B00000 41.D00000	
	con querce-carpineti, basali	41.280000	9160
1b	con brughiere basali e montane, mesofile o xerofile, acidofile	31.200000	4030
1c	Boschi e formazioni arbustive riparie		
	Alneti di ontano nero (<i>Alnus glutinosa</i>) con frassino (<i>Fraxinus excelsior</i>), ripari, medioeuropei	44.300000	91E0*
	con querce-carpineti, basali	41.280000	9160
1d	Boschi di conifere		
	Pinete di pino silvestre (<i>Pinus sylvestris</i>) planiziali	42.5D0000	
2	Popolamenti legnosi di latifoglie alloctone		
	Boschi di robinia (<i>Robinia pseudacacia</i>)	41.H10000	
	con querce-carpineti, basali	41.280000	9160
1a	Boschi di quercia rossa	41.H20000	
COMUNITA' ERBACEE DELLE TORBIERE E PALUDI			
1	Comunità erbacee dei canneti delle acque stagnanti		
	Comunità erbacee di aree umide, a <i>Carex</i> spp.	53.210000	
	Comunità erbacee di torbiera a <i>Rhynchospora alba</i>	54.600000	7150
AMBIENTI AGRICOLI E ANTROPICI			
1	Ambienti agricoli		
	Praterie basali, fertilizzate, con flora impoverita	81.000000	
	Coltivazioni	82.000000	
2	Campi non coltivati	87.100000	
	Comunità ruderali	87.200000	
3	Arboricoltura da legno		
	Piantagioni arboree da legno	83.300000	
	Piantagioni di conifere	83.310000	
4	Piantagioni di querce (<i>Quercus</i> sp.) esotiche	83.323000	
AMBIENTI ANTROPICI			
1	Città, villaggi e siti industriali	86.000000	
	Parchi, giardini ed aree sportive	85.000000	