**RETE NATURA 2000**

Direttiva 92/43/CEE "Habitat" del 21 maggio 1992  
D.P.R. n. 357 del 08 settembre 1997  
L.R. n. 19 del 29 giugno 2009

Direttiva 2009/147/CEE "Uccelli" del 30 novembre 2009  
L. n. 157 dell'11 febbraio 1992  
L. n. 96 del 4 giugno 2010  
L.R. n. 70 del 4 settembre 1996

**SITO DI IMPORTANZA COMUNITARIA E ZONA DI PROTEZIONE SPECIALE**  
**IT1110081- MONTE MUSINE' E LAGHI DI CASELETTE**

## PIANO DI GESTIONE

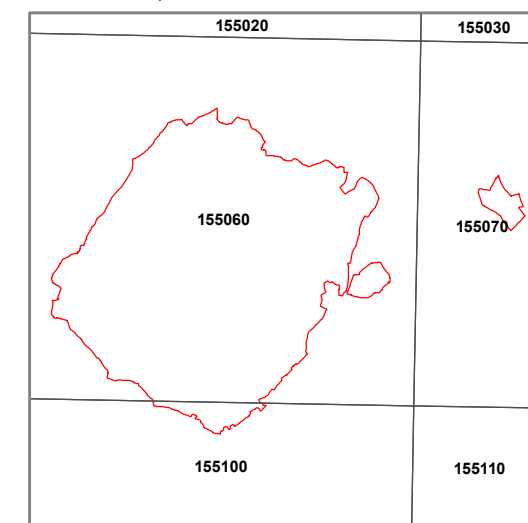
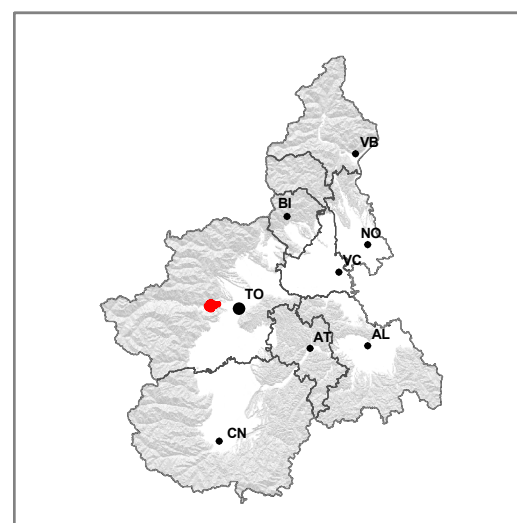
Finanziamento PSR 2007/2013 – Misura 323 azione 1

## CARTA DEGLI HABITAT

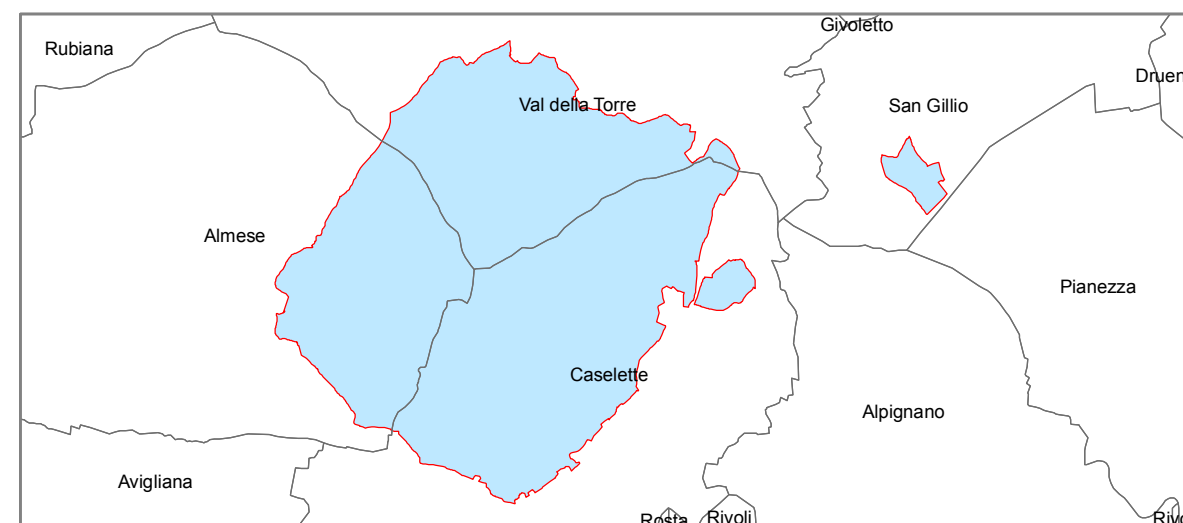
classificazione secondo  
CORINE Biotopes e Natura 2000 (All. I Dir. 92/43/CEE)

Scala 1:5.000 - Tavola 3

Inquadramento sezioni CTR 1:10.000

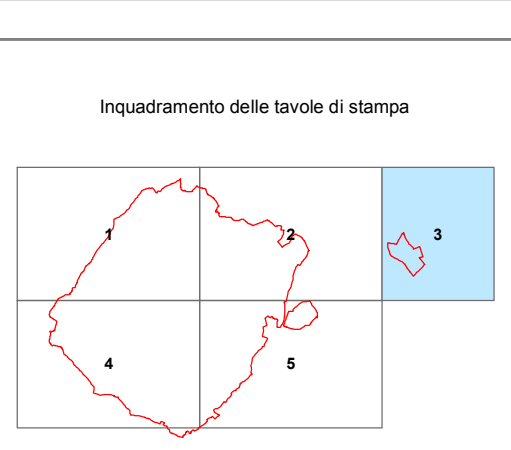


Limiti amministrativi



Cartografia realizzata nel mese di febbraio 2012

Fondo topografico: CTR raster della Regione Piemonte scala 1:10.000  
sistema di riferimento WGS84 - UTM 32 N



Inquadramento delle tavole di stampa