

RETE NATURA 2000

Direttiva 92/43/CEE "Habitat" del 21 maggio 1992
D.P.R. n. 357 del 08 settembre 1997
L.R. n. 19 del 29 giugno 2009

SITO DI IMPORTANZA COMUNITARIA

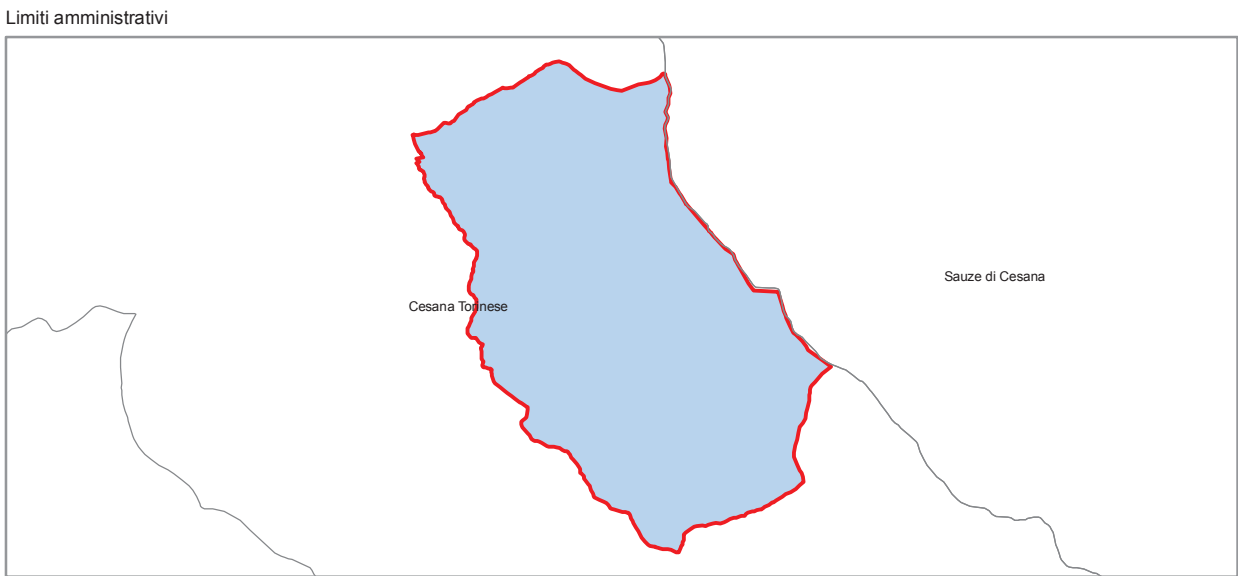
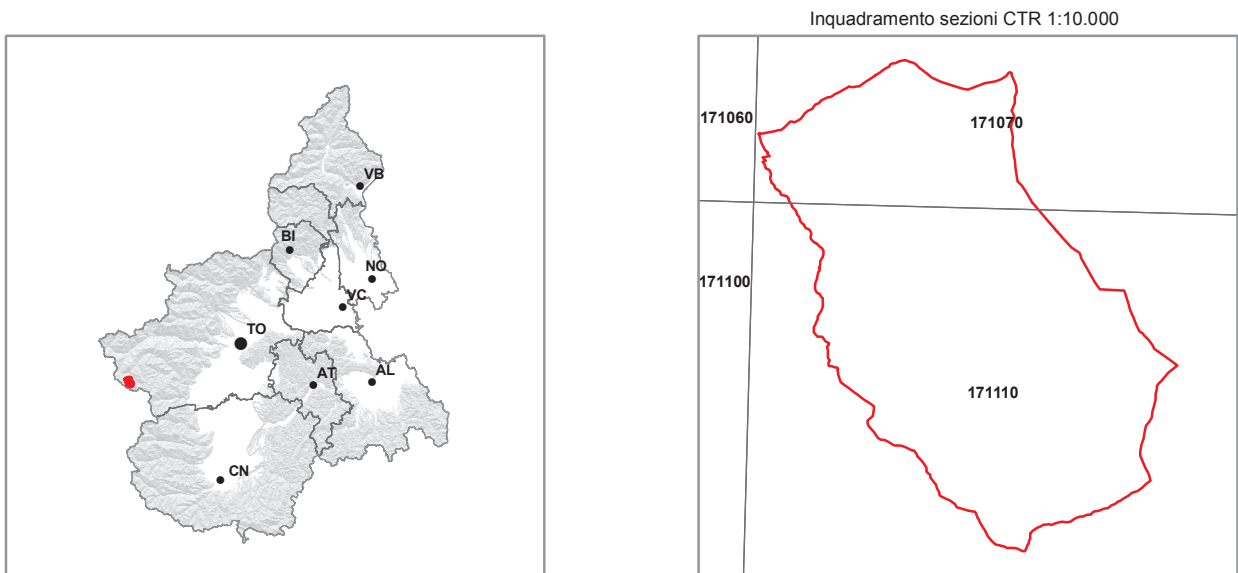
IT1110031- VALLE THURAS

PIANO DI GESTIONE

Finanziamento PSR 2007/2013 – Misura 323 azione 1

CARTA DEGLI HABITAT Legenda

classificazione secondo
CORINE Biotopes e Natura 2000 (All. I Dir. 92/43/CEE)



















































Rilevamenti sul terreno: anno 2009

Fotointerpretazione basata su immagini telerilevate del 2007

Cartografia realizzata nel mese di dicembre 2010

Fondo topografico: CTR raster della Regione Piemonte scala 1:10.000
sistema di riferimento WGS84 - UTM 32 N

Codice Carta	Definizione	CORINE Biotopes	Natura 2000
CORSI D'ACQUA			
	Greti dei corsi d'acqua non o scarsamente vegetati	24.210000 24.221000	3220
	Comunità erbacee, da montane a subalpine, di greto, a <i>Epilobium fleischeri</i>	24.221000	3220
	con comunità arbustive a <i>Myricaria germanica</i>	24.223000	3230
PRATERIE			
	Praterie montane e subalpine, mesofile, da pascolo o da sfalcio Praterie montane, mesofile, da sfalcio, a <i>Polygonum bistorta</i> e <i>Trisetum flavescens</i>	38.300000	6520
	con vegetazione delle torbiere basse alcaline	54.230000	7230
	Praterie subalpine, mesofile, con <i>Polygonum bistorta</i> e <i>Trisetum flavescens</i>	36.510000	6520
	Praterie montane e subalpine, nitrofile Praterie subalpine e alpine, nitrofile, mesofile, fortemente pascolate, a <i>Poa alpina</i> e <i>Phleum alpinum</i>	36.520000	
	Praterie subalpine e alpine, nitrofile, di alpeggi e riposi degli animali	37.880000	
	Praterie montane, mesofile o mesoxerofile, basifile Praterie montane, mesofile o mesoxerofile, basifile	34.320000	6210
	con vegetazione praterie montane, mesofile, da sfalcio	38.300000	6520
	Praterie subalpine e alpine, neutro-basifile Praterie subalpine e alpine, neutro-basifile	36.400000	6170
	con vegetazione dei detriti calcarei e dei calcescisti	61.200000 61.210000	8120
	con vegetazione delle rupi calcaree	62.151000	8210
	con vegetazione praterie acidofile	36.310000	6150
	con vegetazione delle sorgenti neutro-basifile	54.120000	7220*
	Praterie acidofile Praterie subalpine e alpine acidofile a <i>Nardus stricta</i> e altre praterie acidofile	36.310000	
	Praterie montane e subalpine, neutro-acidofile, termofile, a <i>Festuca paniculata</i>	36.331000	
	Megaforbieti e praterie igrofile Praterie umide, oligotrofiche, a <i>Molinia caerulea</i>	37.310000	6410
	Megaforbieti alpini e subalpini di gole e di forre	37.810000	6430
BOSCHI			
	Boschi di conifere Pinete di pino uncinato (<i>Pinus uncinata</i>), subalpine, basifile, xeriche, a <i>Carex humilis</i> e <i>Arctostaphylos uva-ursi</i>	42.421100	9430*
	con vegetazione dei detriti termofili calcarei	61.310000	8130
	con vegetazione delle rupi calcaree	62.151000	8210
	con vegetazione dei detriti calcarei subalpini	61.200000	8120
	con larice	42.331000	9420
	popolamenti prevalenti o significativi di pino uncinato (<i>Pinus uncinata</i>) a portamento prostrato e/o di pino mugo (<i>Pinus mugo</i>)	42.421100 31.530000	9430* 4070*
	Lariceti, subalpini, puri e a pino uncinato (<i>Pinus uncinata</i>), delle Alpi occidentali	42.331000	9420
	su greto o detrito con saliceti a <i>Salix eleagnos</i> e <i>S. daphnoides</i>	44.112000	3240
	su prato	42.331200	9420
	su rodoreto-vaccinieto	42.331100	9420 e 4060
	Formazioni arboree e arbustive di greto Saliceti ripari, montani e subalpini, a <i>Salix eleagnos</i> e <i>S. daphnoides</i>	44.112000	3240

Codice Carta	Definizione	CORINE Biotopes	Natura 2000
COMUNITÀ ERBACEE E ARBUSTIVE DI SORGENTI, TORBIERE E PALUDI			
	Comunità vegetali delle sorgenti calcaree, con Briofite	54.120000	7220*
	Comunità erbacee delle paludi e torbiere basse alcaline, a <i>Schoenus ferrugineus</i>	54.220000	7230
	Comunità erbacee delle paludi e torbiere basse alcaline, a <i>Carex davalliana</i> e/o <i>Carex nigra</i>	54.230000 e 54.260000	7230
	Comunità algali sommerse, a <i>Chara</i> spp.	22.441000	3140
	Arbusteti subalpini, igrofili, eutrofici, prostrati, a <i>Salix</i> spp.	31.621200	4080
ROCCE E DETRITI			
	Detriti calcarei Detriti alpini, calcarei	61.200000	8120
	con vegetazione praterie basifile alpine e subalpine	36.400000	6170
	con vegetazione delle rocce e rupi calcaree (<i>Potentilla tetralia</i>)	62.151000	8210
	Detriti termofili calcarei	61.310000	8130
	con pino uncinato (<i>Pinus uncinata</i>)	42.421100	9430*
	Detriti e rocce di calcescisti Rocce e detriti, alpini e subalpini, di calcescisti	61.210000 62.151000	8120 8210
	Detriti alpini e subalpini, di calcescisti	61.210000	8120
	Rupi calcaree Rupi calcaree	62.100000	8210
	con vegetazione praterie basifile alpine e subalpine	36.400000	6170
	con vegetazione detriti calcarei	61.200000	8120
	Forme di erosione e di deposito non o scarsamente vegetate Canaloni di erosione o incisioni su versanti con alternanza di detriti e rocce	24.210000 61.200000 62.151000	8120 8210
AMBIENTI AGRICOLI E ANTROPICI			
	Coltivazioni	82.000000	
	Paesi e villaggi	86.200000	

 Limite del SIC proposto  Limite del SIC ufficiale

Autori

Impostazione metodologica e coordinamento scientifico: Roberto Sindaco
Definizione degli habitat: Alberto Selvaggi, Andrea Ebone, Stefano Macchetta*, Diego Marangoni*, Giampaolo Bruno*
Fotointerpretazione: Alessandro Canavesio
Allestimento cartografico: Rosalba Riccobene

* Consulente esterno