



## RETE NATURA 2000

Direttiva 92/43/CEE "Habitat" del 21 maggio 1992  
D.P.R. n. 357 del 08 settembre 1997  
L.R. n. 19 del 29 giugno 2009

SITO DI IMPORTANZA COMUNITARIA

## IT1110022- STAGNO DI OULX RISERVA NATURALE DELLO STAGNO DI OULX

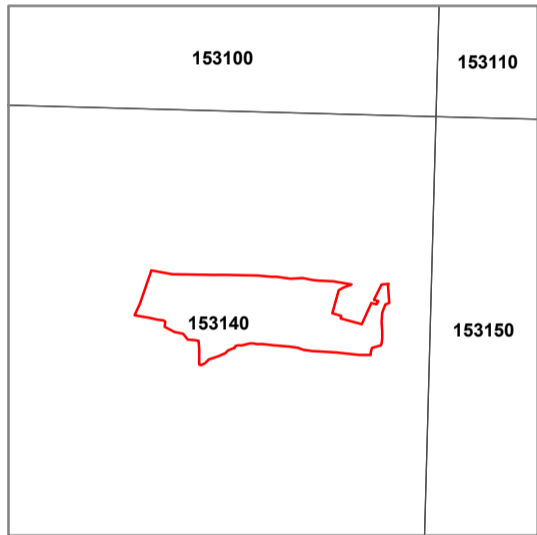
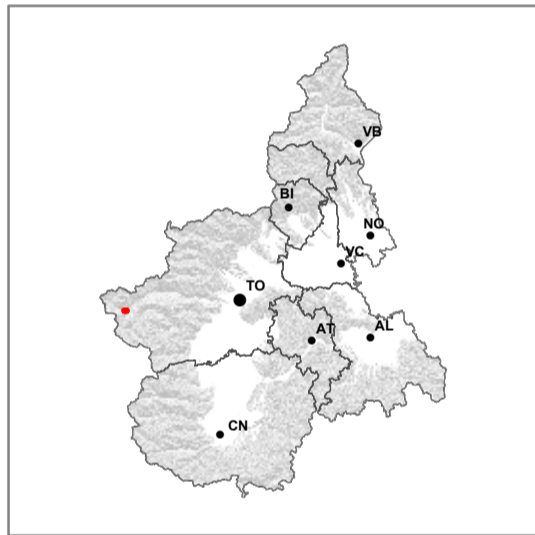
### PIANO DI GESTIONE

Finanziamento PSR 2007/2013 – Misura 323 azione 1

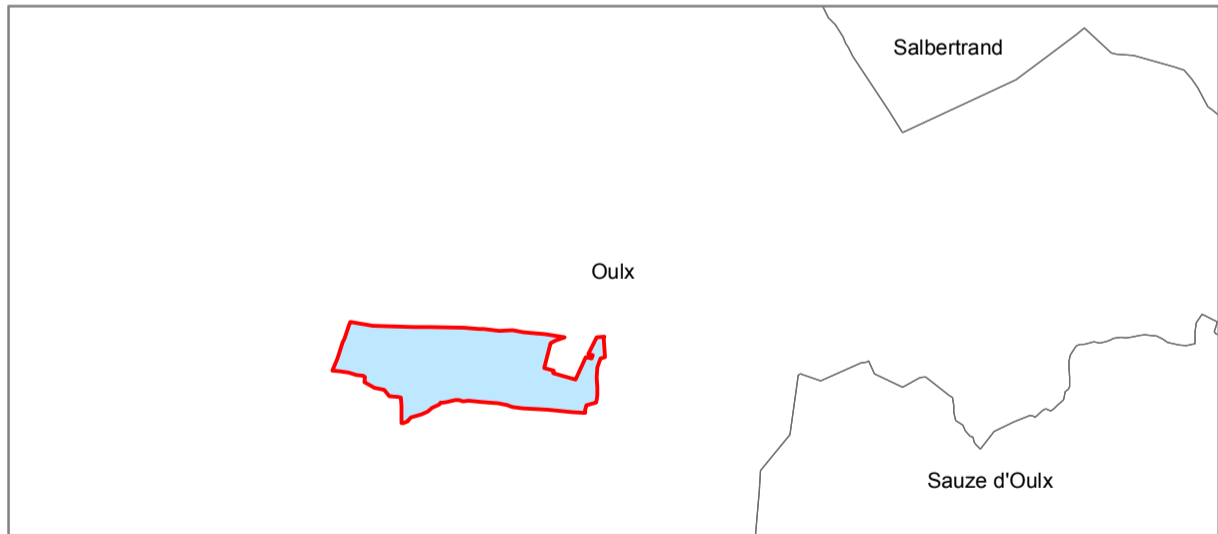
## CARTA DEGLI HABITAT Legenda

classificazione secondo  
CORINE Biotopes e Natura 2000 (All. I Dir. 92/43/CEE)

Inquadramento sezioni CTR 1:10.000



Limiti amministrativi















































Rilevamenti sul terreno: anno 2009

Fotointerpretazione basata su immagini telerilevate del 2007

Cartografia realizzata nel mese di ottobre 2009

Fondo topografico: ingrandimento della CTP raster della Regione Piemonte scala 1:5.000  
sistema di riferimento WGS84 - UTM 32 N

Codice Carta	Definizione	CORINE Biotopes	Natura 2000
ACQUE DOLCI			
	Specchi d'acqua con comunità algali sommerse, a <i>Chara</i> spp.	22.441000	3140
	con comunità a <i>Phragmites australis</i> perennemente inondate	53.111000	
	Specchi d'acqua artificiali	89.230000	
	con comunità algali sommerse, a <i>Chara</i> spp.	22.441000	3140
	Canali con comunità sommerse a <i>Chara</i> sp.	22.441000	3140
	Canali temporaneamente privi d'acqua con comunità di piante, perenni e annuali	22.340000	
PRATERIE			
	<b>Praterie mesofile e mesoxerofile</b>	34.326500	6210
	Praterie montane, mesofile, basifile, a <i>Bromus erectus</i>	38.300000	6520
	da sfalcio	87.100000	
	con vegetazione ruderale	38.300000	6520
	Praterie montane, mesofile, da sfalcio		
	<b>Praterie igrofile</b>	37.310000	6410
	Praterie igrofile, oligotrofe, a <i>Molinia coerulea</i>	54.220000	7230
	con vegetazione di torbiera a <i>Schoenus ferrugineus</i>		
BOSCHI			
	<b>Boschi secondari a prevalenza di latifoglie</b>	41.000000	
	Boschi misti di latifoglie, decidue	41.390000	
	Comunità a frassino ( <i>Fraxinus excelsior</i> ), d'invasione	41.D10000	
	Pioppeti di pioppo tremolo ( <i>Populus tremula</i> ) intralpini		
	<b>Boschi (e arbusteti) meso-igrofilo a prevalenza di latifoglie</b>	41.400000	9180*
	Boschi misti di latifoglie, montani, neutrofilo, di forra e di versante	44.210000	91E0
	Alneti di ontano bianco ( <i>Alnus incana</i> ), montani		
	<b>Boschi a prevalenza di conifere</b>	42.580000	
	Pinete di pino silvestre ( <i>Pinus sylvestris</i> ), montane, meso-xerofile, delle Alpi sud-occidentali	41.390000	
	con frassino ( <i>Fraxinus excelsior</i> ), d'invasione	42.220000	9410
	con peccio ( <i>Picea excelsa</i> )	44.210000	91E0
	con ontano bianco ( <i>Alnus incana</i> )	37.310000	6410
	con vegetazione igrofila a <i>Molinia coerulea</i>	54.220000	7230
	con vegetazione di torbiera a <i>Schoenus ferrugineus</i>		
	Lariceti, secondari e pionieri	42.340000	
	con frassino ( <i>Fraxinus excelsior</i> ), d'invasione	41.390000	
	Radure, schiarite e tagliate boschive	31.870000	
	Rimboschimenti di abete rosso ( <i>Picea excelsa</i> )	42.260000	
COMUNITÀ ERBACEE DELLE TORBIERE E PALUDI			
	<b>Canneti a Phragmites australis</b>	53.111000	
	Comunità erbacee a <i>Phragmites australis</i> perennemente inondate	53.112000	
	Comunità erbacee a <i>Phragmites australis</i> asciutte per la maggior parte dell'anno	54.200000	7230
	con vegetazione di torbiera bassa alcalina	44.110000	
	con salici ( <i>Salix</i> spp.) ripari arbustivi	54.200000	7230
	Comunità erbacee delle paludi e torbiere basse alcaline	54.220000	7230
	Comunità erbacee delle paludi e torbiere basse alcaline, a <i>Schoenus ferrugineus</i>		
AMBIENTI ANTROPICI E AGRICOLI			
	Autostrada	86.X00000	
	Paesi e villaggi	86.200000	
	Parchi con aree prative sfalciate	85.120000	
	Comunità ruderali	87.200000	
	Canali intubati	87.220000	

 Limite del SIC proposto  Limite del SIC ufficiale

#### Nota per la lettura della carta

Codici numerici identificano habitat univoci e principali

Codici alfabetici indicano la presenza di altri habitat associati all'habitat principale

#### Autori

Impostazione metodologica e coordinamento scientifico: Alberto Selvaggi

Definizione degli habitat e interpretazione tematica: Diego Marangoni, Andrea Ebone, Alberto Selvaggi, Alessandro Canavesio

Fotointerpretazione: Alessandro Canavesio

Rilevamenti floristici: Diego Marangoni

Rilevamenti vegetazionali: Diego Marangoni, Alberto Selvaggi

Allestimento cartografico: Federico Mensio, Elena Giacometti\*\*

\*\*Consulente

Modalità di citazione : Selvaggi A., Marangoni D., Ebone A., Canavesio A., Mensio F., Giacometti E., 2009

Carta degli habitat del S.I.C. "Stagno di Oulx" (IT1110022), - scala 1: 2.500. IPLA, Regione Piemonte, Unione Europea.