














Tabella di riferimento tra definizioni, codici CORINE Biotopes e Habitats Natura 2000

	Definizioni	CORINE Biotopes	Natura 2000
	Acque dolci, stagnanti, eutrofiche, escluse le relative comunità vegetali	22130000	3150
	1 - Comunità di piante acquatiche, sommerse o galleggianti, radicate sul fondo, a <i>Myriophyllum spicatum</i>	224A0000	3150
	2 - Comunità di piante acquatiche, sommerse, radicate sul fondo, a <i>Najas marina</i>	22422A00	3150
	1 - Comunità di piante acquatiche, galleggianti, a foglia larga, radicate sul fondo, a <i>Nymphaea alba</i> e <i>Nuphar luteum</i>	22431100	3150
	2 - Comunità di piante acquatiche, galleggianti, a foglia larga, radicate sul fondo, a <i>Polygonum amphibium</i>	22431500	3150
	Vegetazione acquatica sommersa o galleggiante di acque debolmente fluenti	24400000; 22431100	3150; 3260
	Paesi e villaggi	86200000	
	Giardini	85300000	
	1 - Comunità erbacee di aree umide, a <i>Carex</i> spp.	53210000	
	2- Comunità erbacee di aree umide a <i>Carex acutiformis</i>	53212200	7140
	3 - Comunità erbacee di aree umide a <i>Carex elata</i>	53215000	

	4- Comunità di alte erbe, annuali, degli stagni asciutti, ricchi di azoto, a <i>Bidens</i> spp.	22330000	
	1 - Comunità erbacee di canneto, a <i>Phragmites australis</i>	53110000	
	b - Comunità erbacee di canneto, a <i>Cladium mariscus</i>	53300000	7210*
	2 - Comunità erbacee di canneto a <i>Typha</i> spp.	53130000	
	Comunità erbacee delle paludi, generalmente alcaline, a <i>Cladium mariscus</i>	53300000	7210*
	1 - Praterie basali e montane, xerofile, steppiche, delle Alpi occidentali	34314000	6240*
	2 - Praterie basali e montane, mesofile, calcifile, a <i>Bromus erectus</i>	34326000	6210
	Praterie basali, mesofile, da sfalcio	38200000	6510
	Arbusteti e formazioni a rovi (<i>Rubus</i> spp.), basali e montani, neutro-basifili, d'invasione	31810000	
	Comunità a frassino maggiore (<i>Fraxinus excelsior</i>), d'invasione con rovere (<i>Quercus petraea</i>)	41390000; 41590000	
	2 - Querceti di roverella (<i>Quercus pubescens</i>) dell'Italia settentrionale	41731000	
	3 - Boscaglie pioniere a bagolaro (<i>Celtis australis</i>)	41850000	
	Querco-carpineti, basali, neutrofili, mesofili, del versante sud delle Alpi	41280000	9160
	1 - Comunità a frassino maggiore (<i>Fraxinus excelsior</i>), d'invasione	41390000	

	2 - Boschi di castagno	41900000	9260
	4 - Boschi di robinia	41H10000	
	1 - Saliceti arborescenti, a salice bianco (<i>Salix alba</i>)	44130000	91E0*
	2 -Pioppeti di pioppo bianco (<i>Populus alba</i>)	44614000	92A0
	1 - Alneti di ontano nero (<i>Alnus glutinosa</i>) e frassino maggiore (<i>Fraxinus excelsior</i>), ripari	44300000	91E0*
	2 - Alneti di ontano nero (<i>Alnus glutinosa</i>) e frassino maggiore (<i>Fraxinus excelsior</i>), presso sorgenti e piccoli corsi d'acqua	44310000	91E0*
	3 -Alneti di ontano nero (<i>Alnus glutinosa</i>) e frassino maggiore (<i>Fraxinus excelsior</i>), con sottobosco a <i>Carex</i> spp.	44311000	91E0*
	Alneti paludosi, a ontano nero (<i>Alnus glutinosa</i>)	44910000	91E0*
	Saliceti, paludosi a <i>Salix cinerea</i> /o <i>Frangula alnus</i>	44920000	
	b - Saliceti, paludosi con <i>Cladium mariscus</i>	53300000	7210*
	Rocce, serpentinitiche, delle Alpi	62215000	8220
	1 - Praterie basali con flora impoverita	81200000	
	2 - Coltivazioni intensive	82100000	
	3 - Incolti e Comunità ruderali	87000000	

	4 - Coltivazioni orticole	82120000	
	1 - Piantagioni di alberi da frutto	83100000	
	2 -Vigneti tradizionali	83211000	
	3 - Filari di alberi	84100000	
	1 - Impianti di pioppo ibrido (<i>Populus x canadensis</i>)	83321000	
	2 - Impianti di quercia rossa (<i>Quercus rubra</i>)	83323000	
	3 - Altre piantagioni di latifoglie	83320000	
	Imboschimenti di pini europei (<i>Pinus nigra</i> , <i>Pinus</i> spp.)	83311200	