



RETE NATURA 2000

Direttiva 92/43/CEE "Habitat" del 21 maggio 1992
D.P.R. n. 357 del 08 settembre 1997
L.R. n. 19 del 29 giugno 2009

Direttiva 2009/147/CEE "Uccelli" del 30 novembre 2009
L. n. 157 dell'11 febbraio 1992
L. n. 96 del 4 giugno 2010
L.R. n. 70 del 4 settembre 1996

SITO DI IMPORTANZA COMUNITARIA E ZONA DI PROTEZIONE SPECIALE

IT1110001 - ROCCA DI CAVOUR

PIANO DI GESTIONE

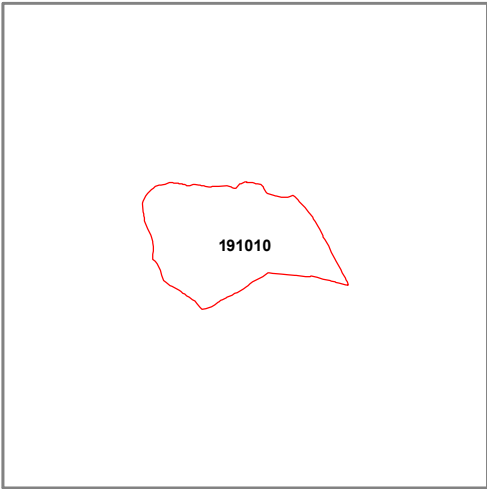
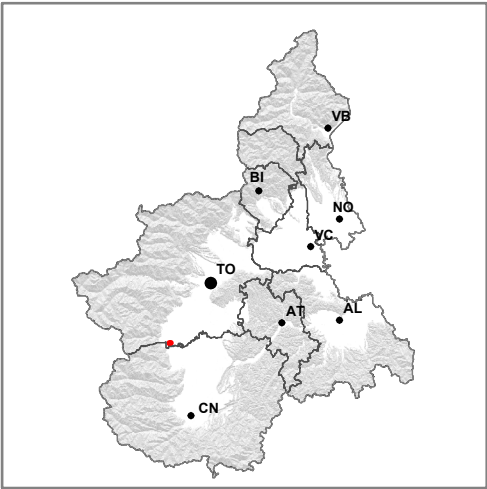
Finanziamento PSR 2007/2013 – Misura 323 azione 1

2 - CARTA DEGLI HABITAT
Legenda

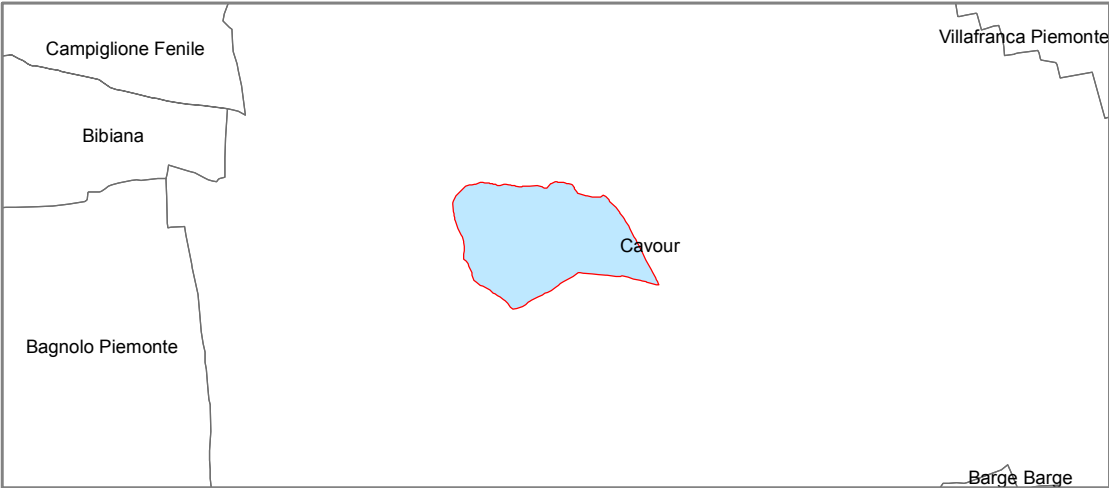
classificazione secondo
CORINE Biotopes e Natura 2000 (All. I Dir. 92/43/CEE)2

Scala 1:5.000

Inquadramento sezioni CTR 1:10.000



Limiti amministrativi



Cartografia realizzata nel mese di aprile 2012

Fondo topografico: CTR raster della Regione Piemonte scala 1:10.000
sistema di riferimento WGS84 - UTM 32 N

Codice Carta	Definizione	CORINE Biotopes	Natura 2000
ARBUSTETI			
a	Arbusteti basali, neutro-basifili, mesofili, d'invasione, a prugnolo (<i>Prunus spinosa</i>) e rovi (<i>Rubus</i> spp) con altri boschi decidui di latifoglie	31.811000 41.H00000	
BOSCHI			
	Castagneti	41.900000	9260
a	Castagneti con querceti, termofili, supramediterranei	41.900000 41.700000	9260
b	con querceti, termofili e altri boschi decidui di latifoglie	41.700000 41.H00000	
c	con rocce e rupi, continentali, silicee	62.200000	
	Querceti, termofili, supramediterranei	41.700000	
a	con castagneti	41.900000	9260
b	con arbusteti basali, neutro-basifili, mesofili, d'invasione, a prugnolo (<i>Prunus spinosa</i>) e rovi (<i>Rubus</i> spp)	31.811000	
	Altri boschi decidui di latifoglie	41.H00000	
	Boschi di robinia	41.H10000	
	Boschi di ailanto	41.H40000	
ROCCE			
	Rocce e rupi, continentali, silicee	62.200000	8220
	Affioramenti rocciosi del piano basale e collinare privi di vegetazione	62.A00000	
a	con incolti	87.000000	
AMBIENTI AGRICOLI E ANTROPICI			
	Praterie	81.000000	
a	Praterie basali, fertilizzate, con flora impoverita con praterie basali, mesofile, da sfalcio	38.200000	6510
	Coltivazioni intensive	82.100000	
	Piantagioni di alberi da frutto	83.100000	
	Vigneti	83.210000	
	Piantagioni di latifoglie	83.320000	
	Parchi e giardini	85.000000	
1	Orti	85.320000	
	Città, villaggi e siti industriali	86.000000	

- ▲ Punti di rilascio dell'antagonista del cinipide del castagno
- Sito riproduttivo della salamandra pezzata