

RETE NATURA 2000
Direttiva 92/43/CEE "Habitat" del 21 maggio 1992
D.P.R. n. 357 del 08 settembre 1997
L.R. n. 19 del 29 giugno 2009

Direttiva 2009/147/CEE "Uccelli" del 30 novembre 2009
L. n. 157 dell'11 febbraio 1992
L. n. 96 del 4 giugno 2010
L.R. n. 70 del 4 settembre 1996

SITO DI IMPORTANZA COMUNITARIA E ZONA DI PROTEZIONE SPECIALE
IT1160036- STURA DI DEMONTE

PIANO DI GESTIONE
Finanziamento PSR 2007/2013 - Misura 323 azione 1


PLANIMETRIA CATASTALE

Scala 1:10.000 - Tavola 1

Inquadramento sezioni CTR 1:10.000


225040	226010	226020
225080	226050	226060
225120	226090	226100

Limiti amministrativi




Cartografia realizzata nel mese di ottobre 2011

Fondo topografico: CTR raster della Regione Piemonte scala 1:10.000
sistema di riferimento WGS84 - UTM 32 N



REGIONE PIEMONTE



UNIONE EUROPEA

Comune di Moiola (CN)

Comune di Demonte (CN)